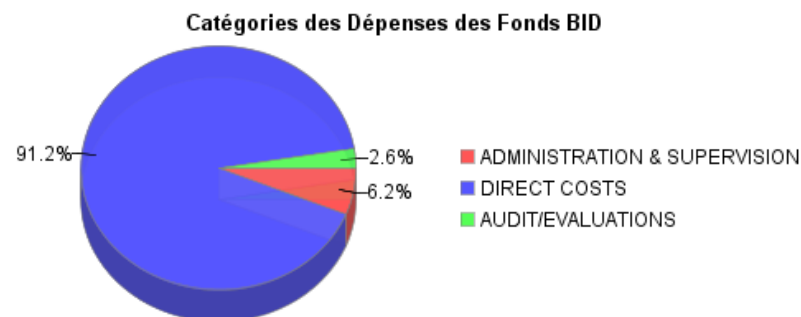
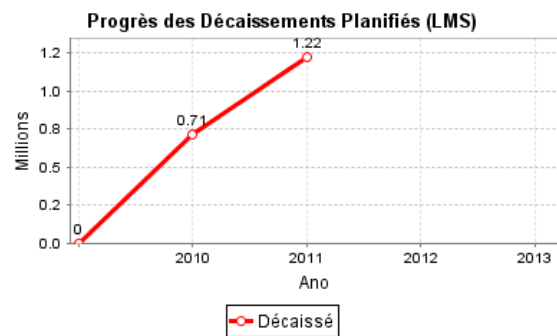
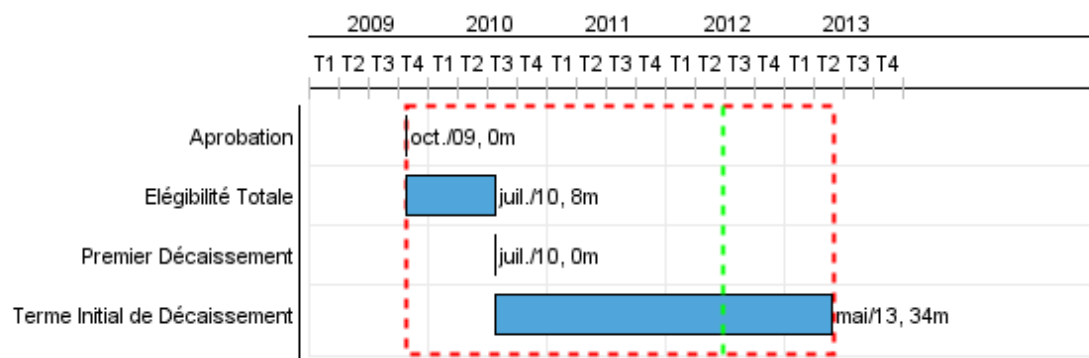


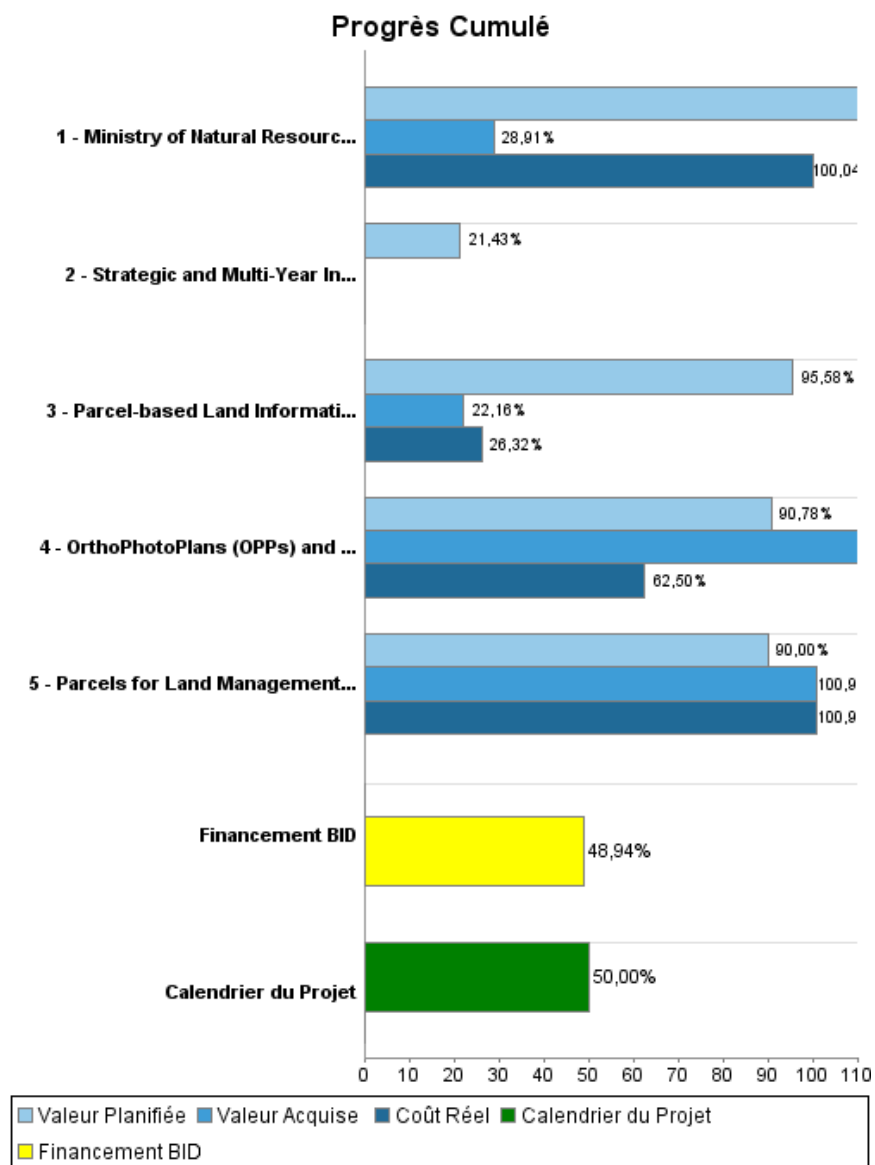
## Rapport Résumé

Données Générales		Fonds Disponibles (US\$)	Coût Total et Source de Financement
Agence d' Exécution (EA):	MINISTERIO DE RECURSOS NATURALES		
Secteur:	AGRICULTURE AND RURAL DEVELOPMENT-LAND ADMINISTRATION AND MANAGEMENT		
Numéro(s) de Prêt(s):	2208/OC-BL	Montant Courant Approuvé:	2.500.000,00
Étape:	Approved	Montant Décaissé à ce Jour:	1.223.458,70
Type d' Opération:	INV - Investissement	% Décaissé:	48,94
Opération(s) Connexe(s):	BL-P1024	Solde:	1.276.541,30
Sous-Type de l'Opération:	ESP - Specific Investment Operation		
		Initial BID:	2.500.000,00
		Courant BID:	2.500.000,00
		Pari Passu:	92,00
		Cofinancement/Pays:	229.000,00
		Estimation Initiale:	2.729.000,00
		Période d'Amortissement (mois):	252

Catégorie d'Impact Environnemental et Social du Projet	Reformulation	Validation
Catégorie d'Impact Environnemental et Social du Projet: Aucun	( ) Les objectifs du projet ont-ils été reformulés?	Validé par le Chef de Division: 24-abr-2012
		Validé par le Représentant: 25-abr-2012



## Progrès Cumulé à 2011



## Résultats

<b>Résultat:</b>	Quality of Land Management Services improved country-wide
------------------	---

Indicateur	Unité de Mesure	Ligne de Base	Année Ligne de Base		Fin du Projet
Average time to register property transaction in Land Registry	Working days	39.00	2009	P A	10,00
Average time to add a parcel or complete a parcel mutation in the Survey & Mapping Section	Working days	28.00	2009	P A	10,00
Out-of-district customer transactions for National Estates conducted at District Offices	%		2009	P A	70,00
Tax Roles digitized	%	20.00	2009	P A	60,00

**Produites: Progrès Physique et Financier Annuel 2011**

Description	Unité de Mesure	Physique				Financier			
		Planifié	Réel	Unités Cumulées	Unités FDP	Planifié	Réel	Coûts Cumulées	Coûts FDP
<b>Expansion of the parcel-based Land Information System (LIS)</b>									
Parcel-based Land Information System (LIS) installed in all sections of the Central Office of the Department of Land and Surveys and District Offices	Sections/ Districts	4,00	1,00		10,00	1.160.150,00	350.220,00		1.446.000,00
<b>Improvement of urban land information</b>									
Parcels for Land Management Program II towns entered into cadastre module	parcels				25.000,00	45.000,00	50.490,00		50.000,00
OrthoPhotoPlans (OPPs) and Compilation Plans (CPs) in 5 urban areas and Registry Index Maps (RIMs) in Placencia urban area created	OPPs/CPs/ RIMs	5,00	15,00		30,00	290.500,00	200.000,00		320.000,00
<b>Support for the provision of modern land management services</b>									
Ministry of Natural Resources and Environment facilities fully refurbished	Facilities	1,00	1,00		1,00	218.000,00	241.000,00		754.000,00
Strategic and Multi-Year Investment Plan for improving land tenure and modernizing land management services country-wide ready	plan				2,00	15.000,00			70.000,00
<b>Administration, Evaluation, Audit</b>									
<b>TOTAL</b>						<b>1.728.650,00</b>	<b>841.710,00</b>		<b>2.640.000,00</b>