

## Relatório Resumido

### Dados Gerais

Executor:	MINISTERIO DE ECONOMIA Y FINANZAS
Sector:	AGRICULTURE AND RURAL DEVELOPMENT-LAND ADMINISTRATION AND REGULATION
Número da Operação:	1885/OC-PN;1885/OC-PN-1
Estágio:	Approved
Tipo Operação:	INV - Investimento
Operação Relacionada:	PN-T1055
Subtipo de Operação:	ESP - Specific Investment Operation

### Fundos Disponíveis (US\$)

Atual:	54.000.000,00
Desembolsado:	43.629.873,63
% Desembolsado:	80,80
Saldo:	10.370.126,37

### Custo Total e Fonte

Original BID:	81.000.000,00
Corrente BID:	54.000.000,00
Pari-passu:	88,85
Cofinanciamento/País:	11.000.000,00
Original Estimado:	92.000.000,00
Período de Amortização (meses):	199

### Categoria do impacto social

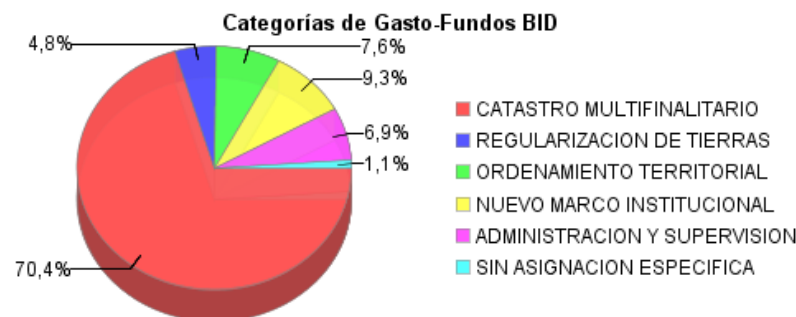
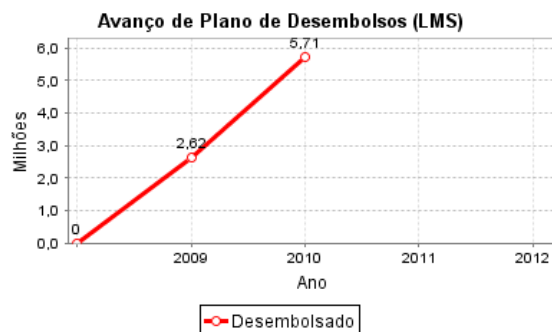
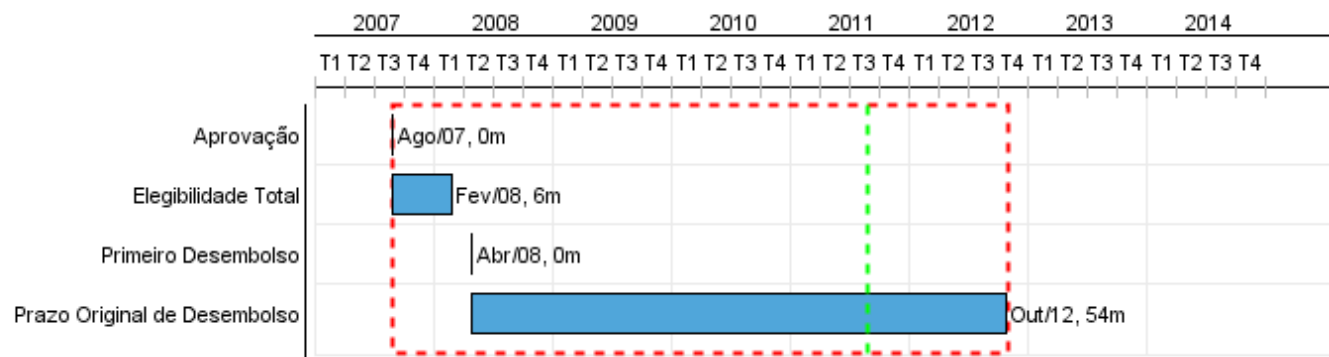
Categoria do impacto social:

### Reformulação

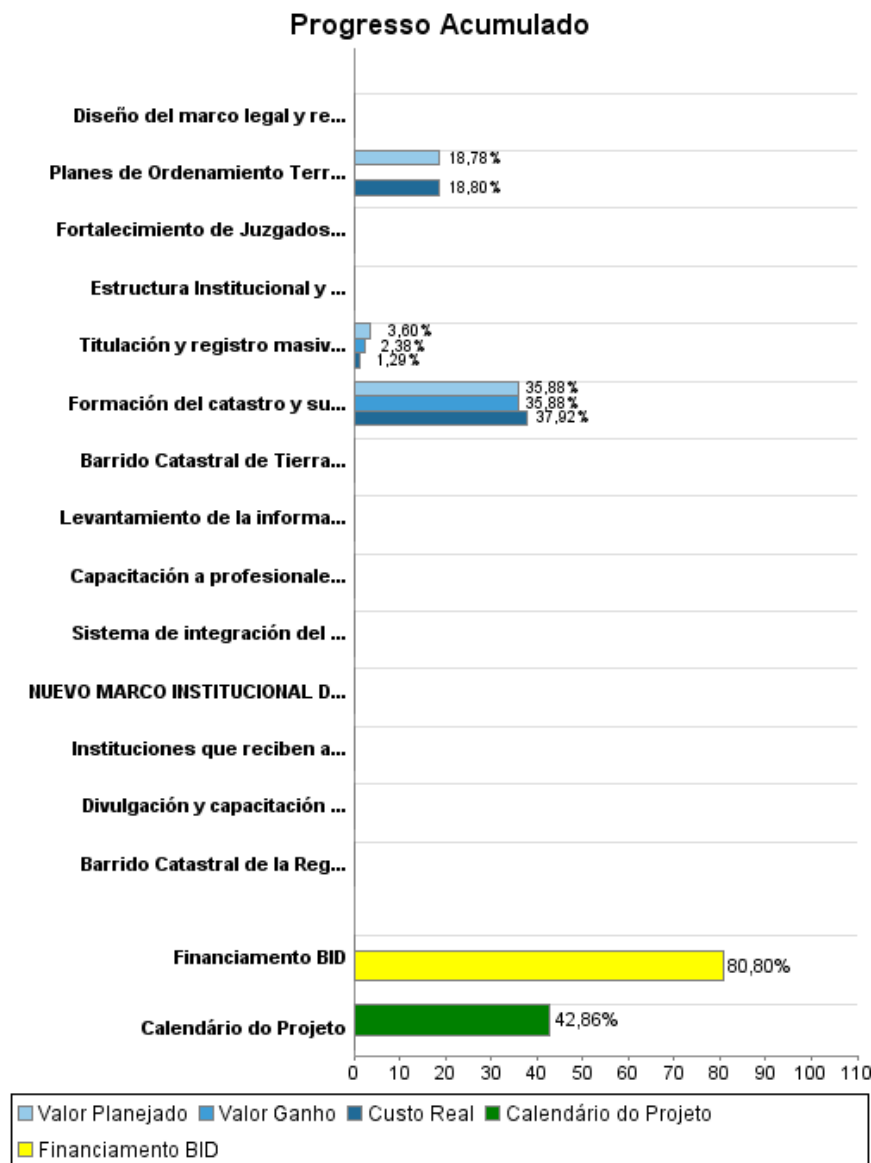
B ( ) Os objetivos do projeto foram reformulados?

### Validação

Validado pelo Chefe de Divisão: Apr 15, 2011  
Validado pelo Representante do País: Apr 15, 2011



## Progresso Acumulado até 2010



## Resultados

**Resultado:** Resultado del proyecto anterior - sólo referencia, ya no es válido a partir del 2011

Indicador	Unidade Medida	Linha Base	Ano Linha Base		2009	2012	Final do Projeto
Sistema de informacion digital para administracion de la tierra	Numeros de predios en linea			P A	302.181,00	650.000,00	650.000,00
Seguridad jurídica de predios en la Región Metropolitana	Títulos Registrados	200.000,00		P A	232.000,00	265.000,00	265.000,00
Ingresos fiscales por concepto de impuesto predial	Milliones de Balboas	60.000.000,00		P A	75.000.000,00	90.000.000,00	90.000.000,00
Costo unitario para actualizar el catastro predial	Costo por parcela	250,00		P A	50,00	50,00	50,00

**Resultado:** Titulación y Regularización de predios a nivel urbano y rural integrados sistemáticamente al registro y avalúo masivo.

Indicador	Unidade Medida	Linha Base	Ano Linha Base		2009	2012	Final do Projeto
Títulos Inscritos en la sección de propiedad del Registro Público	título	96.000,00	2010	P A			110.000,00
Areas catastradas incorporadas a la economía nacional	millon de hectáreas	1.600.000,00	2010	P A			2.200.000,00

## Produtos: Progresso Físico e Financeiro Anual 2010

Descrição	Unidade de medida	Físico				Financeiro			
		Planejado	Atual	Unidades Acumuladas	Unidades FDP	Planejado	Atual	Custos Acumulados	Custos FDP
<b>CATASTRO MULTIFINALITARIO</b>									
Formación del catastro y su integración con otras bases públicas y privadas de información y creación de un sistema informático de vinculación con usuarios	Cobertura	50,00	50,00		100,00	3.174.000,00	3.669.000,00		24.217.000,00
<b>REGULARIZACION DE TIERRAS</b>									
Titulación y registro masivo de los predios de la RM, en condición de informalidad	Predios	400.000,00	265.000,00		265.000,00	90.000,00	32.329,00		2.500.000,00
<b>ORDENAMIENTO TERRITORIAL</b>									
Planes de Ordenamiento Territorial Municipal elaborados	POT	6,00			6,00	618.000,00	618.414,94		3.290.200,00
<b>NUEVO MARCO INSTITUCIONAL DE ADMINISTRACION TERRITORIAL</b>									
NUEVO MARCO INSTITUCIONAL DE ADMINISTRACION TERRITORIAL	marco institucional	1,00			1,00				3.500.000,00
<b>ADMINISTRACION Y SUPERVISION 1885</b>									
<b>Catastro Multifinalitario</b>									
Levantamiento de la información fotográfica digital de todo el área Metropolitana y Costa Arriba de Colón	Km				2.730,00				671.000,00
Sistema de integración del Catastro con otras Bases de Datos Públicas y Privadas y Avalúos Masivos diseñado e implementado	Sistema				1,00				2.740.771,00
Instituciones que reciben apoyo técnico y equipamiento tecnológico	número				6,00				1.006.790,00
<b>Servicio de Regularización de Tierras</b>									
Barrido Catastral de la Región Metropolitana	predio				450.000,00				1.000.000,00
Barrido Catastral de Tierras, Urbanas, Zonas Costeras e Insulares	has				600.000,00				5.446.592,00
Capacitación a profesionales de instituciones relacionadas con la Administración de Tierras	persona				1.000,00				11.042.338,00
Divulgación y capacitación de los beneficiarios y entregas de títulos	Evento				120,00				300.000,00
<b>Ordenamiento Territorial Municipal</b>									
Planes de Ordenamiento Territorial entregados a sus Municipios	Plan				9,00				937.542,00
<b>Nuevo Marco Institucional de la Administración Territorial</b>									
Diseño del marco legal y reglamentación de la Ley que crea la institución pertinente para la administración territorial	Documento				1,00				50.000,00

## RELATÓRIO DE MONITOREIO DE PROGRESSO

PN-L1018 - National Land Management Program  
2010 2º período com encerramento em (31-Mar-2011)

Banco Interamericano de Desenvolvimento - IDB

Escritório de Planejamento Estratégico e Efetividade no Desenvolvimento

Última Atualização do PMR: 15/04/2011

Descrição	Unidade de medida	Físico				Financeiro			
		Planejado	Atual	Unidades Acumuladas	Unidades FDP	Planejado	Atual	Custos Acumulados	Custos FDP
Estructura Institucional y preparación del Manual de Organización y Funciones de la ANATI elaborado	Documento				1,00				100.000,00
Fortalecimiento de Juzgados para la resolución de conflictos de tenencia de tierras	Juzgado				2,00				200.000,00
<b>Administración y Supervisión</b>									
<b>TOTAL</b>						<b>3.882.000,00</b>	<b>4.319.743,94</b>		<b>57.002.233,00</b>