

## Rapport Résumé

### Données Générales

Agence d' Exécution (EA): Ministério do Desenvolvimento Agrário  
Secteur: AGRICULTURE AND RURAL DEVELOPMENT-LAND  
Numéro(s) de Prêt(s): 1633/OC-BR  
Étape: Approved  
Type d' Opération: INV - Investissement  
Opération(s) Connexe(s):  
Sous-Type de l'Opération: ESP - Specific Investment Operation

### Fonds Disponibles (US\$)

#### ADMINISTRATION AND MANAGEMENT

Montant Courant Approuvé: 3.217.914,71  
Montant Décaissé à ce Jour: 2.105.838,29  
% Décaissé: 65,44  
Solde: 1.112.076,42

### Coût Total et Source de Financement

Initial BID: 10.800.000,00  
Courant BID: 3.217.914,71  
Pari Passu: 60,00  
Cofinancement/Pays: 7.200.000,00  
Estimation Initiale: 18.000.000,00  
Période d'Amortissement (mois): 198

### Catégorie d'Impact Environnemental et Social du Projet

### Reformulation

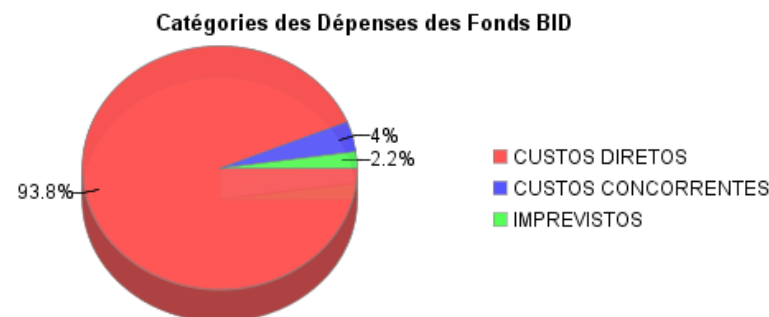
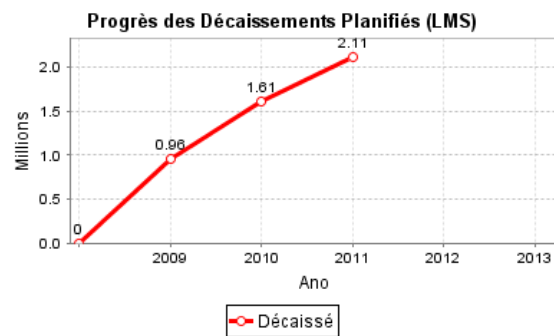
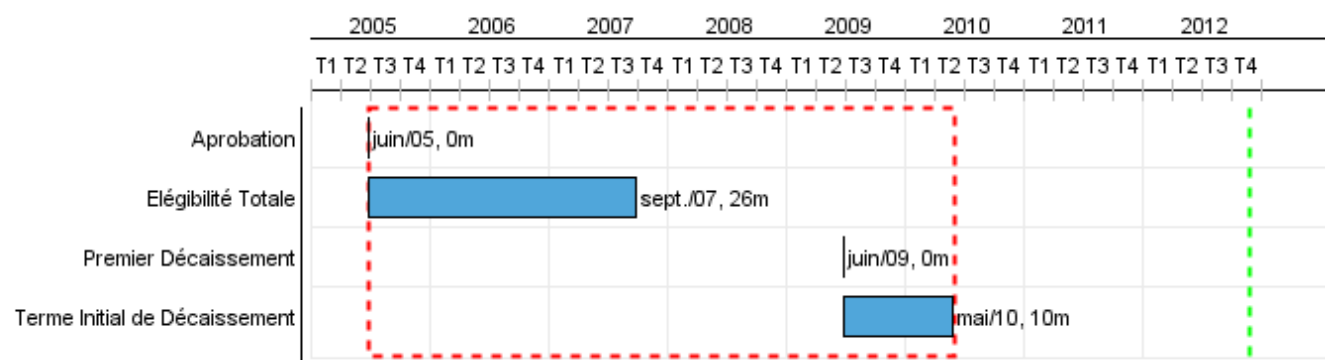
### Validation

Catégorie d'Impact Environnemental et Social du Projet: C(R)

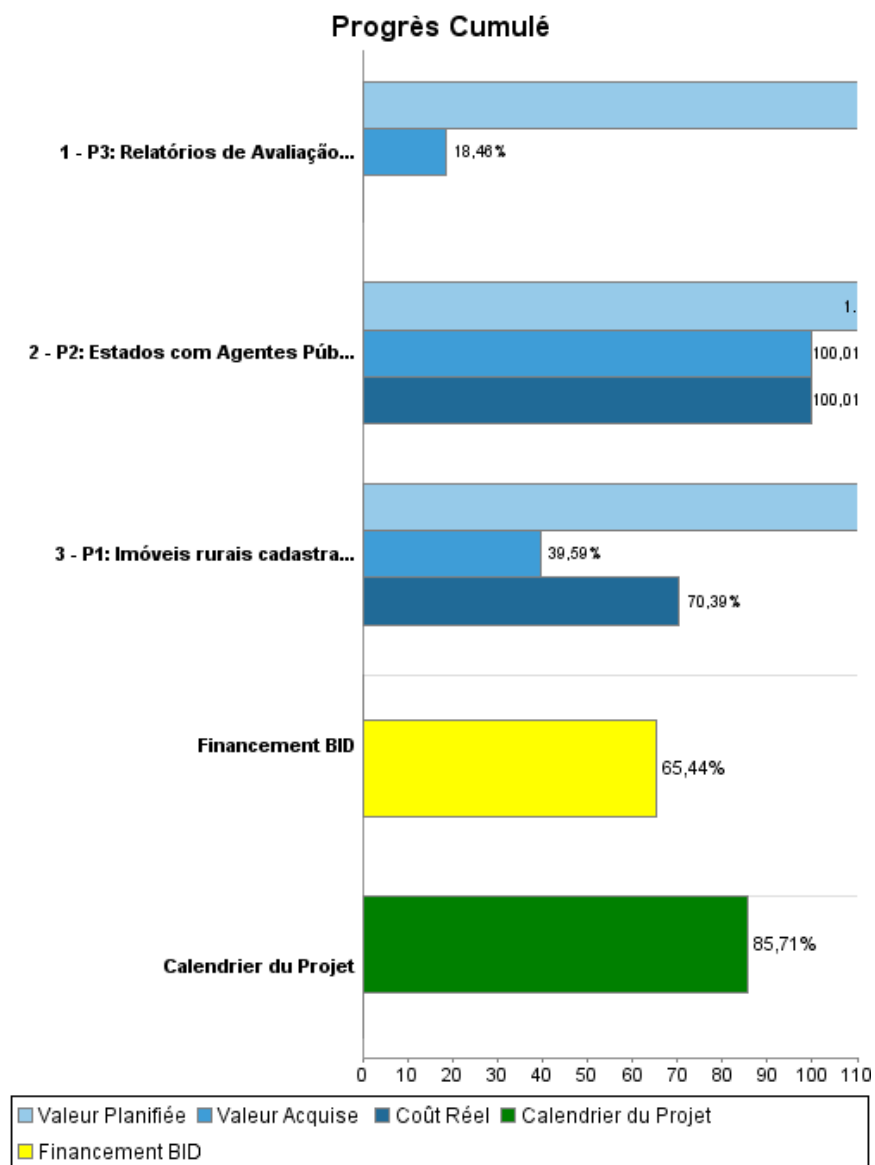
( ) Les objectifs du projet ont-ils été reformulés?

Validé par le Chef de Division: 20-abr-2012

Validé par le Représentant: 30-abr-2012



## Progrès Cumulé à 2011



## Résultats

<b>Résultat:</b>	Processo de regularização de Terras do Governo do Brasil modernizado.
------------------	---

Indicateur	Unité de Mesure	Ligne de Base	Année Ligne de Base		2012	Fin du Projet
Malha fundiária por município.	Município		2007	P A	41.00	41,00
Imóveis rurais de pequenos produtores atendidos no programa.	%		2007	P A	100.00	100,00

<b>Résultat:</b>	Sistema de Regularização de Terras Nacional viabilizado.
------------------	--

Indicateur	Unité de Mesure	Ligne de Base	Année Ligne de Base		2012	Fin du Projet
Informações da malha fundiária detalhada por estado sistematizada	%		2007	P A	100.00	100,00

**Produites: Progrès Physique et Financier Annuel 2011**

Description	Unité de Mesure	Physique				Financier			
		Planifié	Réel	Unités Cumulées	Unités FDP	Planifié	Réel	Coûts Cumulées	Coûts FDP
<b>COMPONENTE 01: Cadastro de Terras e Regularização Fundiária</b>									
P1: Imóveis rurais cadastrados com técnicas de geoprocessamento.	Imóveis Cadastrados	65.781,00	6.601,00		31.962,00	5.865.000,00	824.000,00		4.462.000,00
<b>COMPONENTE 02: Fortalecimento Institucional</b>									
P2: Estados com Agentes Públicos da área de cadatro de terras, fortalecido	Estados				5,00	878.000,00			141.000,00
<b>COMPONENTE 03: Sistema de Gestão e Avaliações Intermediária e Final</b>									
P3: Relatórios de Avaliação E Linha de Base elaborados	Relatórios				2,00	120.000,00			130.000,00
<b>COMPONENTE 04: Outros</b>									
<b>TOTAL</b>						<b>6.863.000,00</b>	<b>824.000,00</b>		<b>4.733.000,00</b>