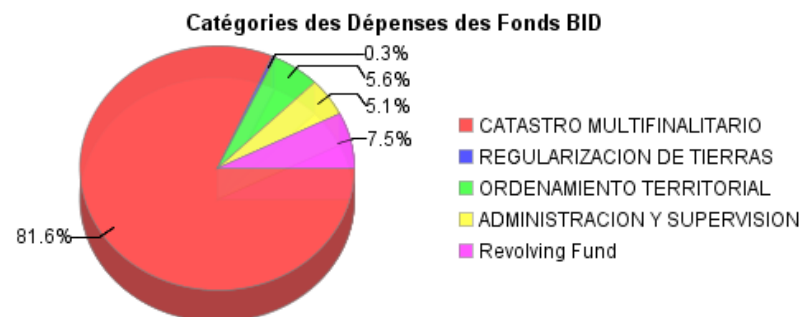
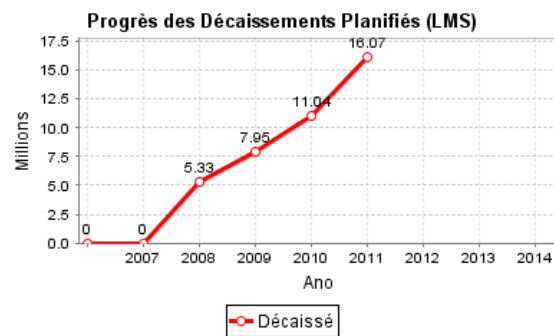
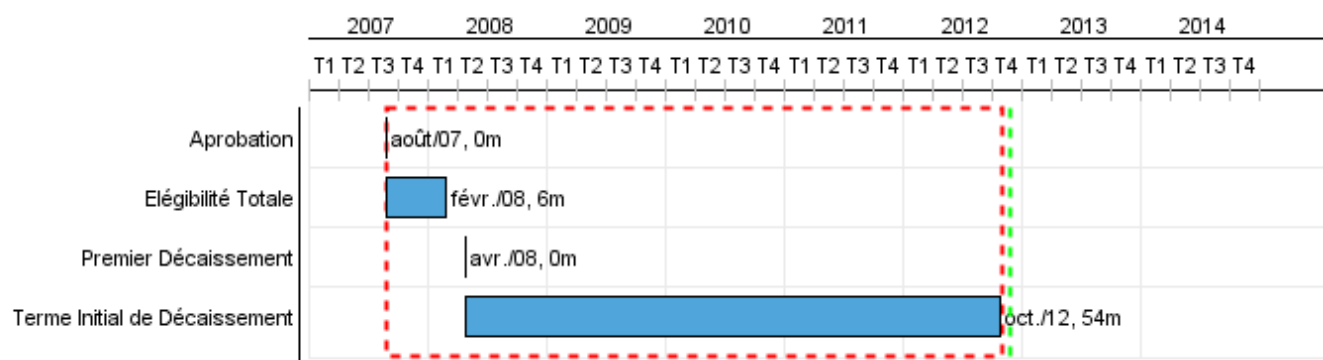


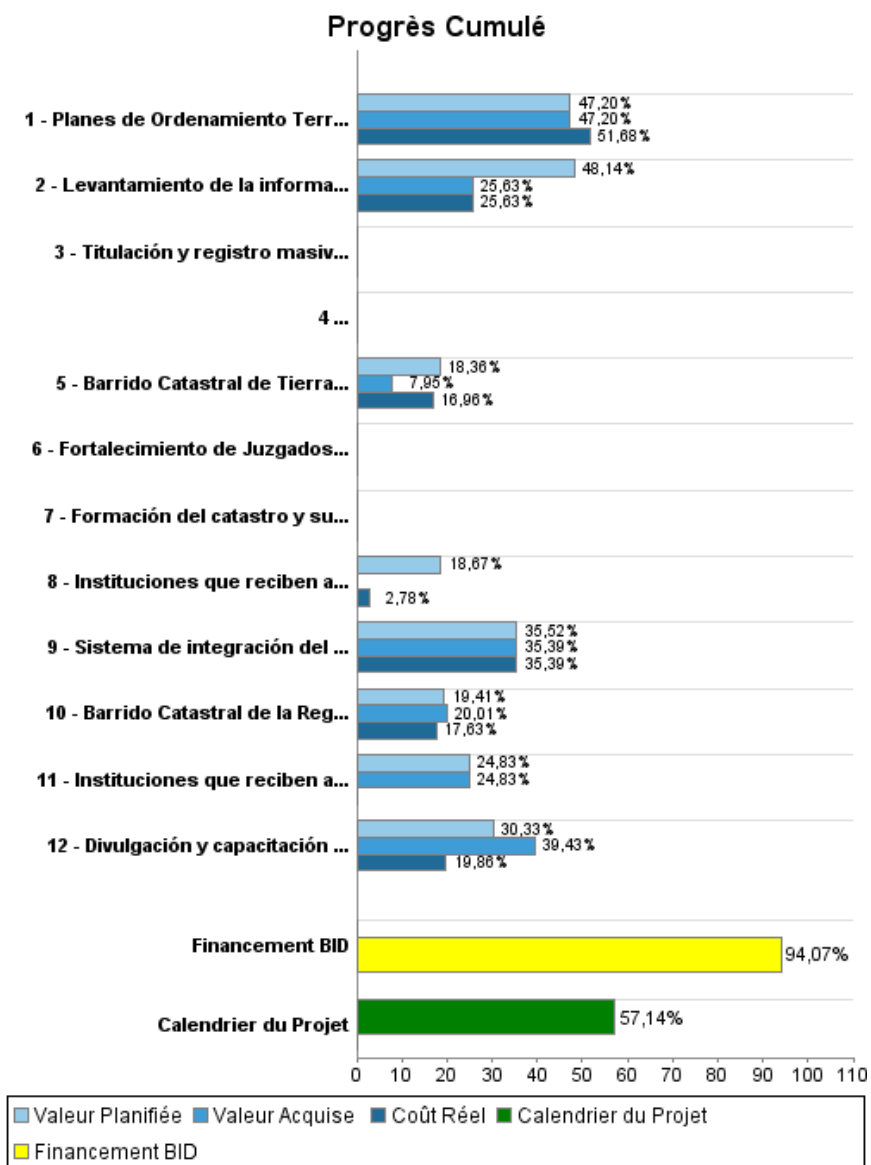
Rapport Résumé

Données Générales		Fonds Disponibles (US\$)	Coût Total et Source de Financement
Agence d' Exécution (EA):	MINISTERIO DE ECONOMIA Y FINANZAS		
Secteur:	AGRICULTURE AND RURAL DEVELOPMENT-LAND ADMINISTRATION AND MANAGEMENT		
Numéro(s) de Prêt(s):	1885/OC-PN;1885/OC-PN-1	Montant Courant Approuvé:	54.000.000,00
Étape:	Approved	Montant Décaissé à ce Jour:	50.798.478,31
Type d' Opération:	INV - Investissement	% Décaissé:	94,07
Opération(s) Connexe(s):	PN-T1055	Solde:	3.201.521,69
Sous-Type de l'Opération:	ESP - Specific Investment Operation		
		Initial BID:	81.000.000,00
		Courant BID:	54.000.000,00
		Pari Passu:	71,00
		Cofinancement/Pays:	11.000.000,00
		Estimation Initiale:	92.000.000,00
		Période d'Amortissement (mois):	199

Catégorie d'Impact Environnemental et Social du Projet	Reformulation	Validation
Catégorie d'Impact Environnemental et Social du Projet: Aucun	() Les objectifs du projet ont-ils été reformulés?	Validé par le Chef de Division: 26-abr-2012
		Validé par le Représentant: 27-abr-2012



Progrès Cumulé à 2011



Résultats

Résultat:	Titulación y Regularización de predios a nivel urbano y rural integrados sistemáticamente al registro y avalúo masivo.
------------------	--

Indicateur	Unité de Mesure	Ligne de Base	Année Ligne de Base		Fin du Projet
Títulos Inscritos en la sección de propiedad del Registro Público	título	96,000.00	2010	P A	110.000,00

Produites: Progrès Physique et Financier Annuel 2011

Description	Unité de Mesure	Physique				Financier			
		Planifié	Réel	Unités Cumulées	Unités FDP	Planifié	Réel	Coûts Cumulées	Coûts FDP
CATASTRO MULTIFINALITARIO									
Formación del catastro y su integración con otras bases públicas y privadas de información y creación de un sistema informático de vinculación con usuarios	Cobertura				50,00				
REGULARIZACION DE TIERRAS									
Titulación y registro masivo de los predios de la RM, en condición de informalidad	Predios				400.000,00				
ORDENAMIENTO TERRITORIAL									
Planes de ordenamiento territorial elaborados municipal	Plan								
NUEVO MARCO INSTITUCIONAL DE ADMINISTRACION TERRITORIAL									
ADMINISTRACION Y SUPERVISION 1885									
Catastro Multifinalitario									
Levantamiento de la información fotográfica digital de todo el área Metropolitana y Costa Arriba de Colón	Km				819,00	323.000,00	172.000,00		671.000,00
Sistema de integración del Catastro con otras Bases de Datos Públicas y Privadas y Avalúos Masivos diseñado e implementado	Sistema				1,00	1.080.000,00	1.076.000,00		3.040.771,00
Instituciones que reciben apoyo técnico y equipamiento tecnológico	Institución	3,00	3,00		6,00	250.000,00			1.006.790,00
Servicio de Regularización de Tierras									
Barrido Catastral de la Región Metropolitana	predio	48.355,00	49.870,00		135.000,00	2.300.000,00	2.090.000,00		11.852.552,00
Barrido Catastral de Tierras, Urbanas, Zonas Costeras e Insulares	has	150.000,00	64.989,00		350.000,00	1.000.000,00	924.000,00		5.446.592,00
Instituciones que reciben apoyo técnico y equipamiento tecnológico	Institución	1,00			5,00	400.000,00	59.571,00		2.142.337,00
Divulgación y capacitación de los beneficiarios y entregas de títulos	Evento	30,00	39,00		150,00	91.000,00	59.571,00		300.000,00
Ordenamiento Territorial Municipal									
Planes de Ordenamiento Territorial entregados a sus Municipios	Plan	6,00	6,00		9,00	400.000,00	438.000,00		847.542,00
Nuevo Marco Institucional de la Administración Territorial									
Manuales operativos de campo para el catastro	Documento				1,00				50.000,00
Fortalecimiento de Juzgados para la resolución de conflictos de tenencia de tierras	Juzgado				2,00				325.000,00

RAPPORT DE SUIVI

PN-L1018 - National Land Management Program
2011 2e período con cierre al (31-mars-2012)

Banque Interaméricaine de Développement - BID
Bureau de la planification stratégique et de l'efficacité du développement
Dernière Mise à Jour: 24/04/2012

Description	Unité de Mesure	Physique				Financier			
		Planifié	Réel	Unités Cumulées	Unités FDP	Planifié	Réel	Coûts Cumulées	Coûts FDP
Administración y Supervisión									
TOTAL						5.844.000,00	4.819.142,00		25.682.584,00