

Informe Resumido

Datos Básicos del Proyecto

Agencia Ejecutora (AE):	MINISTERIO DE ECONOMIA Y FINANZAS
Sector:	AGRICULTURE AND RURAL DEVELOPMENT-LAND ADMINISTRATION AND MANAGEMENT
Número(s) de Préstamo:	1885/OC-PN;1885/OC-PN-1
Etapas:	Approved
Tipo de Operación:	INV - Inversión
Operación(es) Relacionada(s):	PN-T1055
Subtipo de Operación:	ESP - Inversión Específica

Fondos Disponibles (US\$)

Monto Aprobado Actual:	54.000.000,00
Monto Desembolsado a la fecha:	50.798.478,31
% Desembolsado:	94,07
Saldo:	3.201.521,69

Costo total y Fuente

BID Original:	81.000.000,00
Actual BID:	54.000.000,00
Pari-passu:	71,00
Co-financiamiento/País:	11.000.000,00
Estimado Original:	92.000.000,00
Período de Amortización (meses):	199

Categoría de Impacto Ambiental y Social del Proyecto

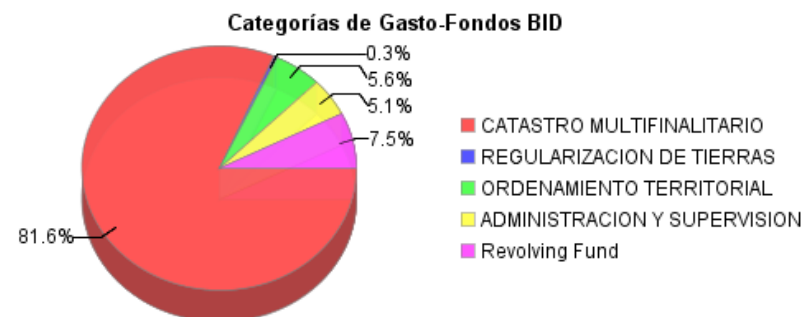
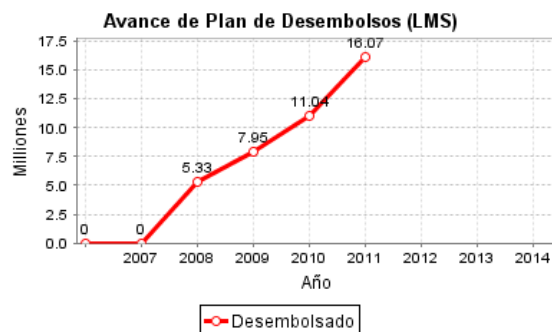
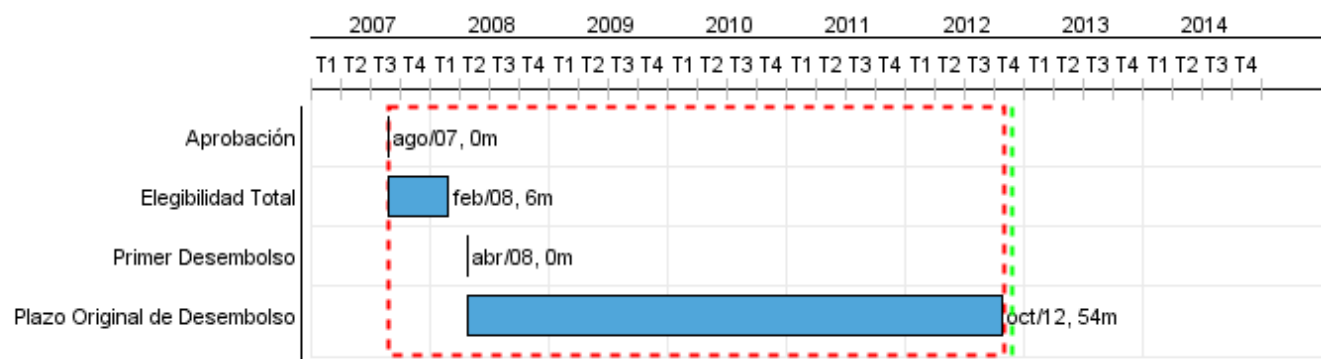
Categoría de Impacto Ambiental y Social del Proyecto: Ninguno

Reformulación

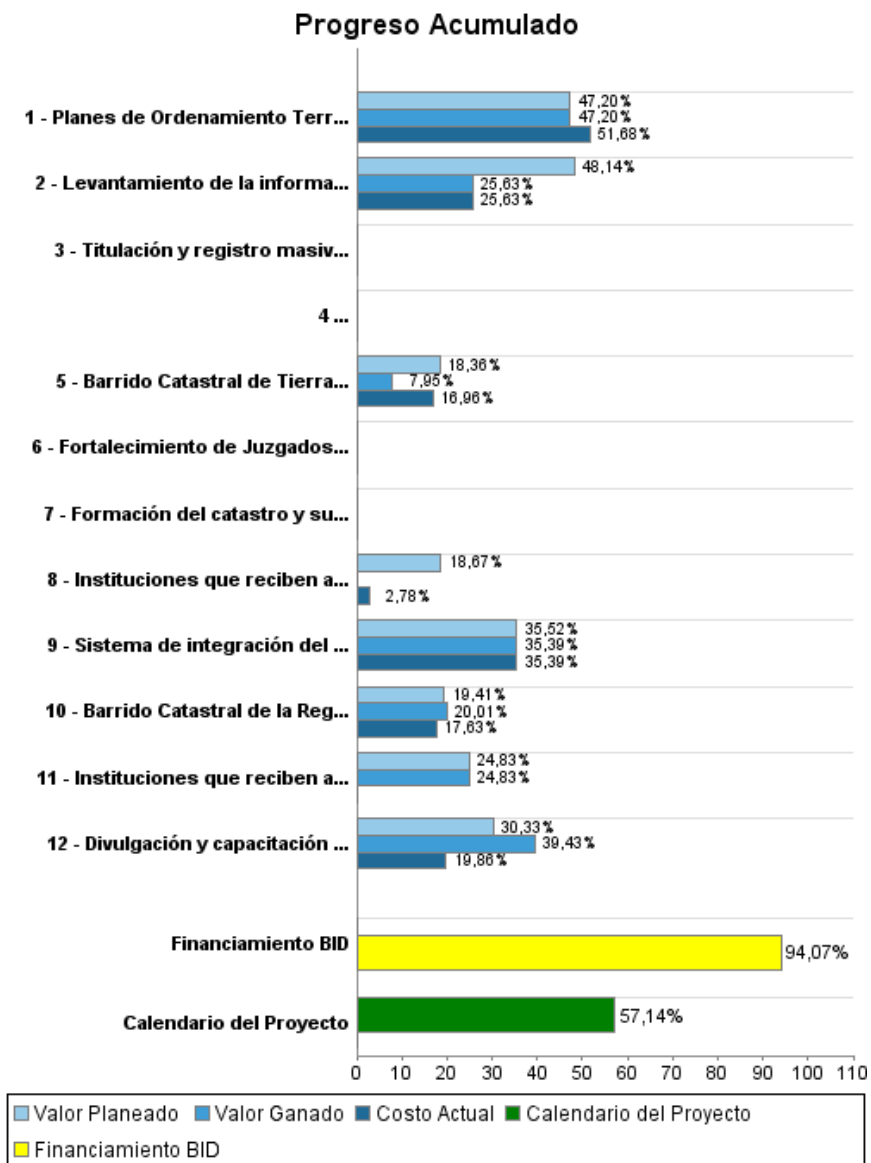
() ¿El objetivo (s) del proyecto fue reformulado?

Validación

Validado por el Jefe de División: 26-abr-2012
Validado por Representante de País: 27-abr-2012



Progreso Acumulado al 2011



Resultados

Resultado:	Titulación y Regularización de predios a nivel urbano y rural integrados sistemáticamente al registro y avalúo masivo.
-------------------	--

Indicador	Unidad de Medida	Línea de base	Año Línea de base		Fin de Proyecto
Títulos Inscritos en la sección de propiedad del Registro Público	título	96,000.00	2010	P A	110.000,00

Productos: Progreso Físico y Financiero Anual 2011

Descripción	Unidad de medida	Físico				Financiero			
		Planeado	Actual	Unidades Acumuladas	Unidades FDP	Planeado	Actual	Costos Acumulados	Costos FDP
CATASTRO MULTIFINALITARIO									
Formación del catastro y su integración con otras bases públicas y privadas de información y creación de un sistema informático de vinculación con usuarios	Cobertura				50,00				
REGULARIZACION DE TIERRAS									
Titulación y registro masivo de los predios de la RM, en condición de informalidad	Predios				400.000,00				
ORDENAMIENTO TERRITORIAL									
Planes de ordenamiento territorial elaborados municipal	Plan								
NUEVO MARCO INSTITUCIONAL DE ADMINISTRACION TERRITORIAL									
ADMINISTRACION Y SUPERVISION 1885									
Catastro Multifinalitario									
Levantamiento de la información fotográfica digital de todo el área Metropolitana y Costa Arriba de Colón	Km				819,00	323.000,00	172.000,00		671.000,00
Sistema de integración del Catastro con otras Bases de Datos Públicas y Privadas y Avalúos Masivos diseñado e implementado	Sistema				1,00	1.080.000,00	1.076.000,00		3.040.771,00
Instituciones que reciben apoyo técnico y equipamiento tecnológico	Institución	3,00	3,00		6,00	250.000,00			1.006.790,00
Servicio de Regularización de Tierras									
Barrido Catastral de la Región Metropolitana	predio	48.355,00	49.870,00		135.000,00	2.300.000,00	2.090.000,00		11.852.552,00
Barrido Catastral de Tierras, Urbanas, Zonas Costeras e Insulares	has	150.000,00	64.989,00		350.000,00	1.000.000,00	924.000,00		5.446.592,00
Instituciones que reciben apoyo técnico y equipamiento tecnológico	Institución	1,00			5,00	400.000,00	59.571,00		2.142.337,00
Divulgación y capacitación de los beneficiarios y entregas de títulos	Evento	30,00	39,00		150,00	91.000,00	59.571,00		300.000,00
Ordenamiento Territorial Municipal									
Planes de Ordenamiento Territorial entregados a sus Municipios	Plan	6,00	6,00		9,00	400.000,00	438.000,00		847.542,00
Nuevo Marco Institucional de la Administración Territorial									
Manuales operativos de campo para el catastro	Documento				1,00				50.000,00
Fortalecimiento de Juzgados para la resolución de conflictos de tenencia de tierras	Juzgado				2,00				325.000,00

INFORME DE SEGUIMIENTO DE PROGRESO

PN-L1018 - Programa Nacional de Administración de Tierras
2011 2º período con cierre al (31-mar-2012)

Banco Interamericano de Desarrollo - BID

Oficina de Planificación Estratégica y Efectividad en el Desarrollo
Última Actualización del PMR: 24/04/2012

Descripción	Unidad de medida	Físico				Financiero			
		Planeado	Actual	Unidades Acumuladas	Unidades FDP	Planeado	Actual	Costos Acumulados	Costos FDP
Administración y Supervisión									
TOTAL						5.844.000,00	4.819.142,00		25.682.584,00