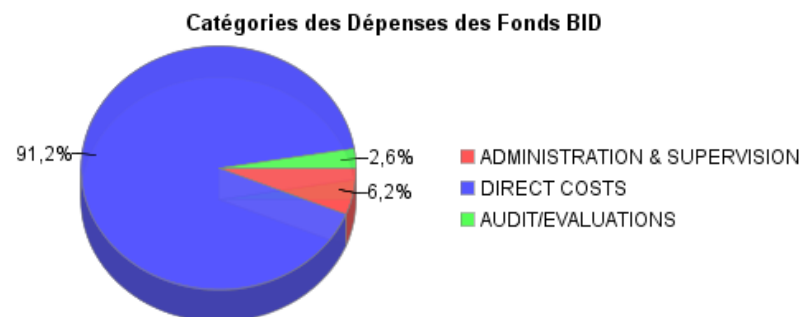
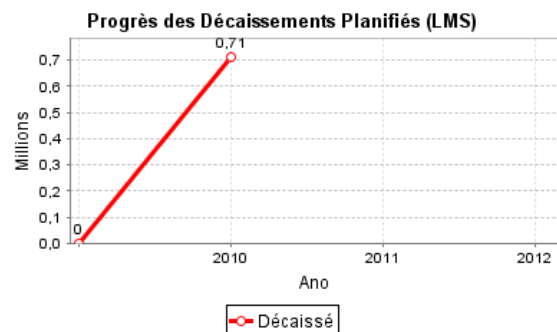
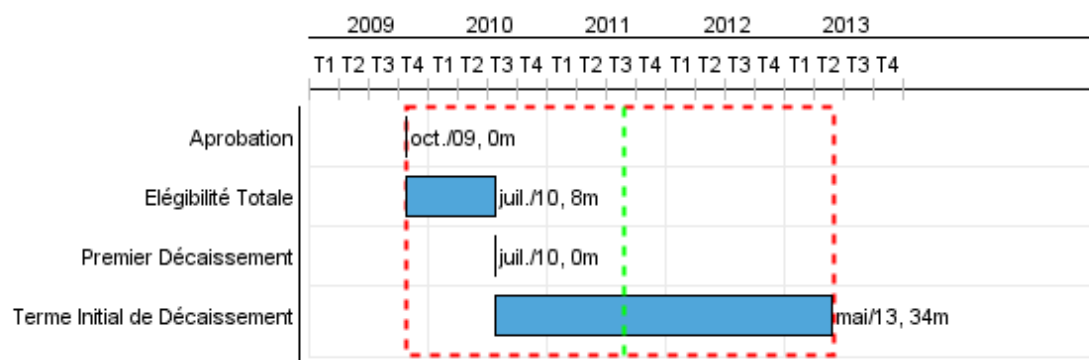


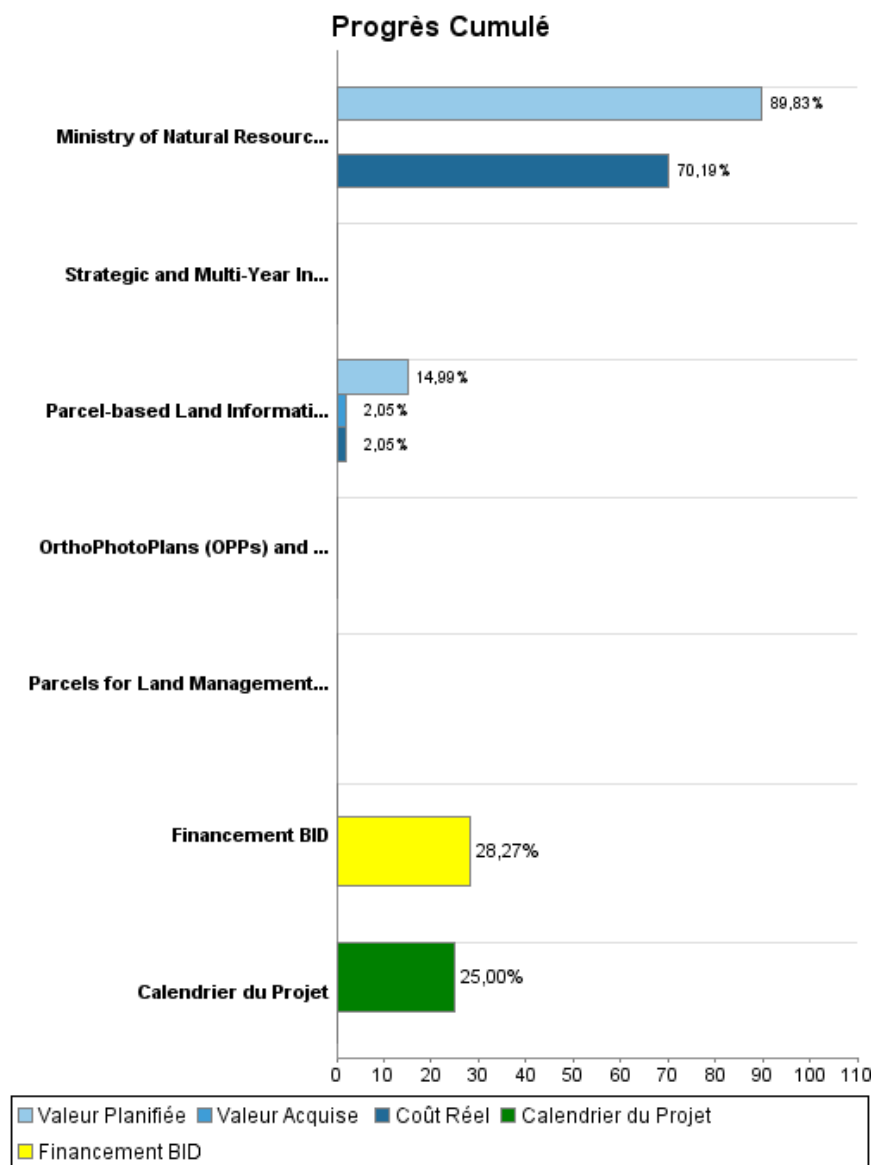
Rapport Résumé

Données Générales		Fonds Disponibles (US\$)	Coût Total et Source de Financement
Agence d' Exécution (EA):	MINISTERIO DE RECURSOS NATURALES		
Secteur:	AGRICULTURE AND RURAL DEVELOPMENT-LAND ADMINISTRATION AND REGULATION		
Numéro(s) de Prêt(s):	2208/OC-BL	Montant Courant Approuvé:	2.500.000,00
Étape:	Approved	Montant Décaissé à ce Jour:	706.850,00
Type d' Opération:	INV - Investment	% Décaissé:	28,27
Opération(s) Connexe(s):	BL-P1024	Solde:	1.793.150,00
Sous-Type de l'Opération:	ESP - Specific Investment Operation		
		Initial BID:	2.500.000,00
		Courant BID:	2.500.000,00
		Pari Passu:	100,00
		Cofinancement/Pays:	229.000,00
		Estimation Initiale:	2.729.000,00
		Période d'Amortissement (mois):	252

Catégorie d'Impact Environnemental et Social du Projet	Reformulation	Validation
Catégorie d'Impact Environnemental et Social du Projet: B	() Les objectifs du projet ont-ils été reformulés?	Validé par le Chef de Division: Mar 22, 2011 Validé par le Représentant: Apr 20, 2011



Progrès Cumulé à 2010



Résultats

Résultat:	Quality of Land Management Services improved country-wide
Observações:	System does not allow link to country strategy

Indicateur	Unité de Mesure	Ligne de Base	Année Ligne de Base		Fin du Projet
Average time in days to register property transaction in Land Registry	Working days	39,00	2009	P A	10,00
Average time to add a parcel or complete a parcel mutation in the Survey & Mapping Section	Working days	28,00	2009	P A	10,00
Out-of-district customer transactions for National Estates conducted at District Offices	%		2009	P A	70,00
Tax Roles digitized increased	%	20,00	2009	P A	60,00

Produites: Progrès Physique et Financier Annuel 2010

Description	Unité de Mesure	Physique				Financier			
		Planifié	Réel	Unités Cumulées	Unités FDP	Planifié	Réel	Coûts Cumulées	Coûts FDP
Expansion of the parcel-based Land Information System (LIS)									
Parcel-based Land Information System (LIS) installed in all sections of the Central Office of the Department of Land and Surveys and District Offices	Sections/ Districts				13,00	222.000,00	30.430,00		1.481.000,00
Improvement of urban land information									
Parcels for Land Management Program II towns entered into cadastre module	Parcels remediated				25.000,00				45.000,00
OrthoPhotoPlans (OPPs) and Compilation Plans (CPs) in 5 urban areas and Registry Index Maps (RIMs) in Placencia urban area created	OPPs/CPs/ RIMs				40,00				365.000,00
Support for the provision of modern land management services									
Ministry of Natural Resources and Environment facilities fully refurbished	Facilities	1,00			1,00	656.900,00	513.282,00		731.282,00
Strategic and Multi-Year Investment Plan for improving land tenure and modernizing land management services country-wide ready	Plan endorsed by MNRE				1,00				30.000,00
Administration, Evaluation, Audit									
TOTAL						878.900,00	543.712,00		2.652.282,00