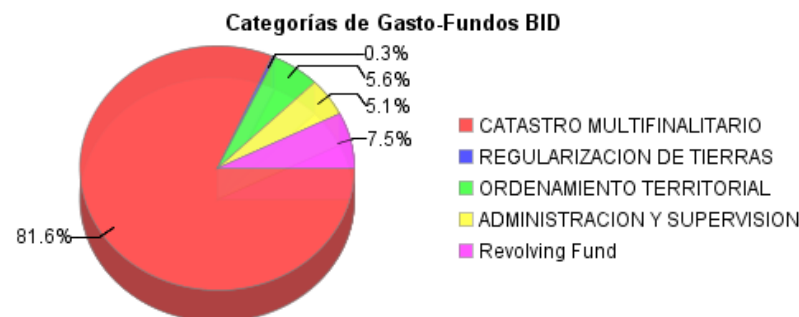
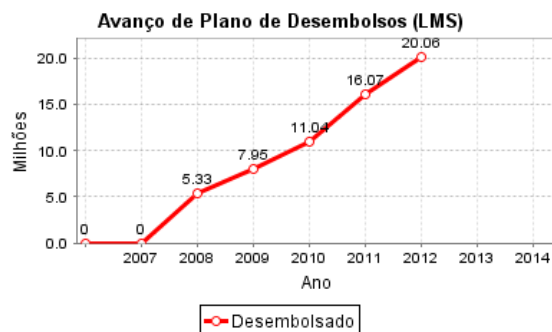
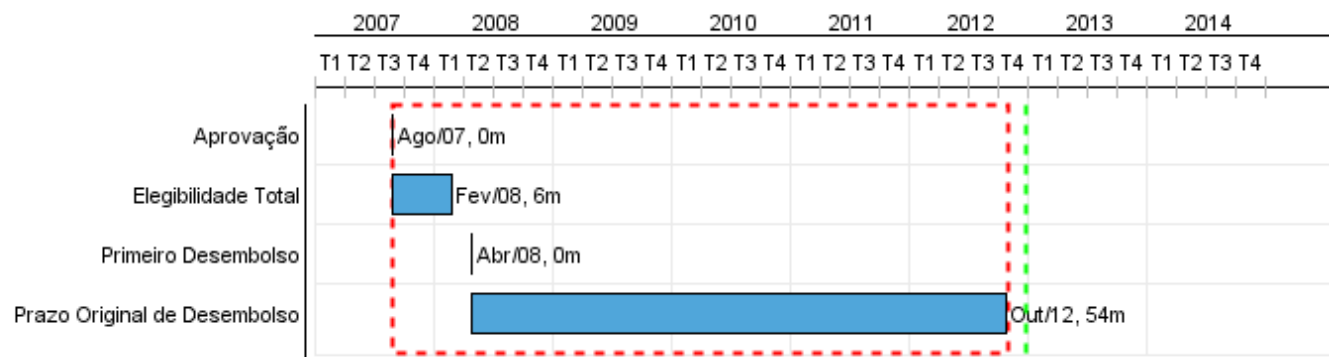


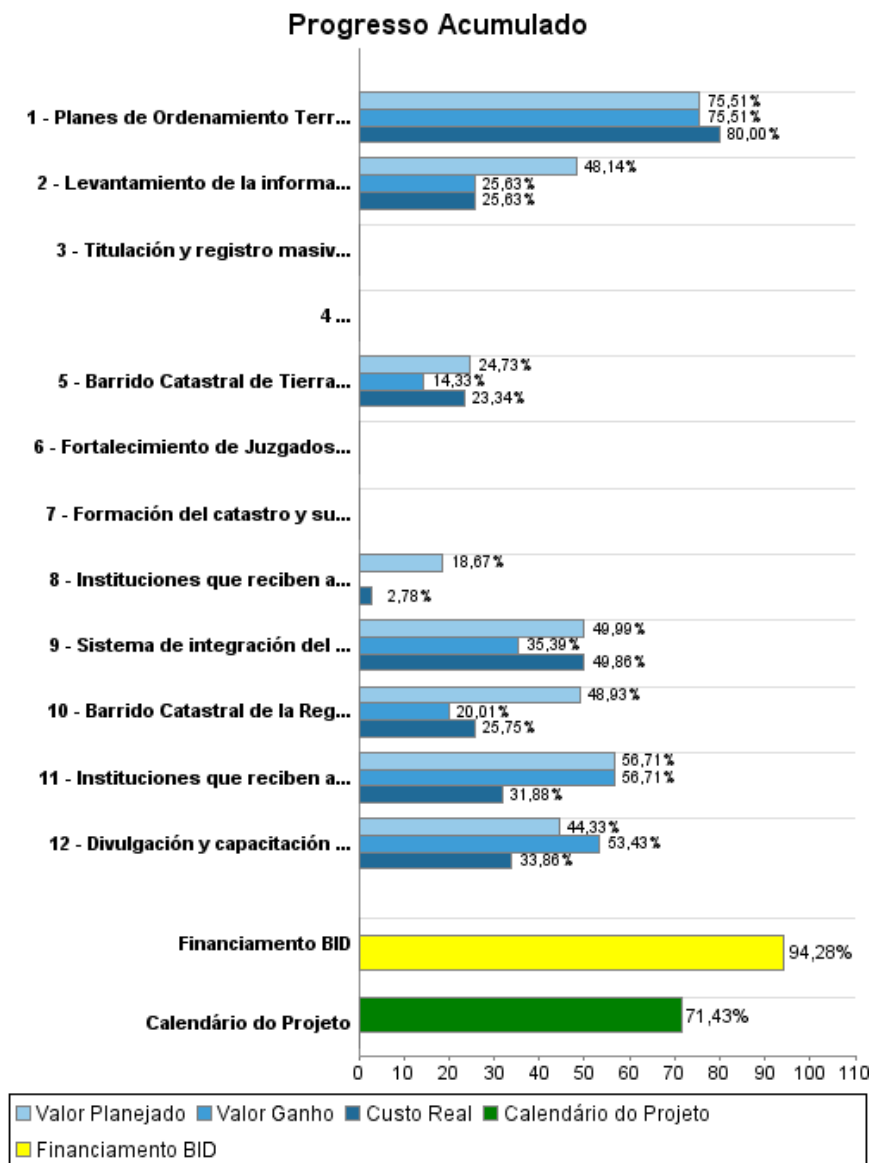
Relatório Resumido

Dados Gerais	Fundos Disponíveis (US\$)	Custo Total e Fonte
Executor: MINISTERIO DE ECONOMIA Y FINANZAS		
Sector: AGRICULTURE AND RURAL DEVELOPMENT-LAND ADMINISTRATION AND MANAGEMENT		
Número da Operação: 1885/OC-PN;1885/OC-PN-1	Atual: 54.000.000,00	Original BID: 81.000.000,00
Estágio: Approved	Desembolsado: 50.911.036,50	Corrente BID: 54.000.000,00
Tipo Operação: INV - Investimento	% Desembolsado: 94,28	Pari-passu: 71,00
Operação Relacionada: PN-T1055	Saldo: 3.088.963,50	Cofinanciamento/País: 11.000.000,00
Subtipo de Operação: ESP - Specific Investment Operation		Original Estimado: 92.000.000,00
		Período de Amortização (meses): 199

Categoria do impacto social	Reformulação	Validação
Categoria do impacto social: Nenhum	() Os objetivos do projeto foram reformulados?	Validado pelo Chefe de Divisão: 28-sep-2012 Validado pelo Representante do País: 28-sep-2012



Progresso Acumulado até 2012



Resultados

Resultado:	Titulación y Regularización de predios a nivel urbano y rural integrados sistemáticamente al registro y avalúo masivo.
-------------------	--

Indicador	Unidade Medida	Linha Base	Ano Linha Base		Final do Projeto
Títulos Inscritos en la sección de propiedad del Registro Público	título	96,000.00	2010	P A	110,000.00

Produtos: Progresso Físico e Financeiro Anual 2012

Descrição	Unidade de medida	Físico				Financeiro			
		Planejado	Atual	Unidades Acumuladas	Unidades FDP	Planejado	Atual	Custos Acumulados	Custos FDP
CATASTRO MULTIFINALITARIO									
Formación del catastro y su integración con otras bases públicas y privadas de información y creación de un sistema informático de vinculación con usuarios	Cobertura				50,00				
REGULARIZACION DE TIERRAS									
Titulación y registro masivo de los predios de la RM, en condición de informalidad	Predios				400.000,00				
ORDENAMIENTO TERRITORIAL									
Planes de ordenamiento territorial elaborados municipal	Plan								
NUEVO MARCO INSTITUCIONAL DE ADMINISTRACION TERRITORIAL									
ADMINISTRACION Y SUPERVISION 1885									
ADMINISTRACION Y SUPERVISION	N/A								
Catastro Multifinalitario									
Levantamiento de la información fotográfica digital de todo el área Metropolitana y Costa Arriba de Colón	Km				819,00				671.000,00
Sistema de integración del Catastro con otras Bases de Datos Públicas y Privadas y Avalúos Masivos diseñado e implementado	Sistema	1,00			1,00	440.155,00	440.000,00		3.040.771,00
Instituciones que reciben apoyo técnico y equipamiento tecnológico	Institución		1,00		6,00		321.000,00		1.006.790,00
Servicio de Regularización de Tierras									
Barrido Catastral de la Región Metropolitana	predio	20.000,00			135.000,00	3.500.000,00	962.000,00		11.852.552,00
Barrido Catastral de Tierras, Urbanas, Zonas Costeras e Insulares	has		20.453,00		350.000,00		347.000,00		5.446.592,00
Instituciones que reciben apoyo técnico y equipamiento tecnológico	Institución				5,00				2.142.337,00
Divulgación y capacitación de los beneficiarios y entregas de títulos	Evento				150,00		42.000,00		300.000,00
Ordenamiento Territorial Municipal									
Planes de Ordenamiento Territorial entregados a sus Municipios	Plan				9,00		240.000,00		847.542,00
Nuevo Marco Institucional de la Administración Territorial									
Manuales operativos de campo para el catastro	Documento				1,00				50.000,00

RELATÓRIO DE MONITOREIO DE PROGRESSO

PN-L1018 - National Land Management Program
2012 1º período com fechamento em (30-Set-2012)

Banco Interamericano de Desenvolvimento - IDB

Escritório de Planejamento Estratégico e Efetividade no Desenvolvimento
Última Atualização do PMR: 26/09/2012

Descrição	Unidade de medida	Físico				Financeiro			
		Planejado	Atual	Unidades Acumuladas	Unidades FDP	Planejado	Atual	Custos Acumulados	Custos FDP
Fortalecimiento de Juzgados para la resolución de conflictos de tenencia de tierras	Juzgado				2,00				325.000,00
Administración y Supervisión									
Administración y supervisión 1885-1	N/A					1.700.262,00	1.586.000,00		6.731.050,00
TOTAL						5.640.417,00	3.938.000,00		32.413.634,00