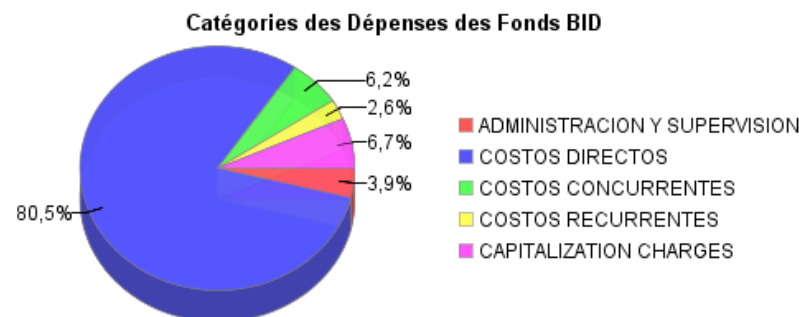
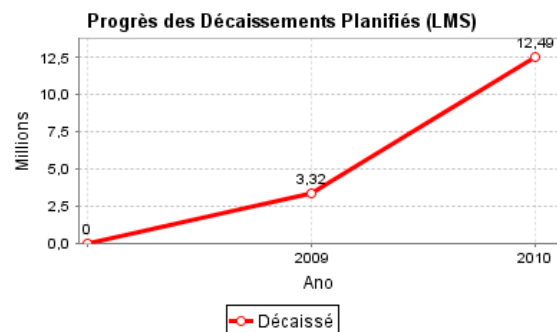
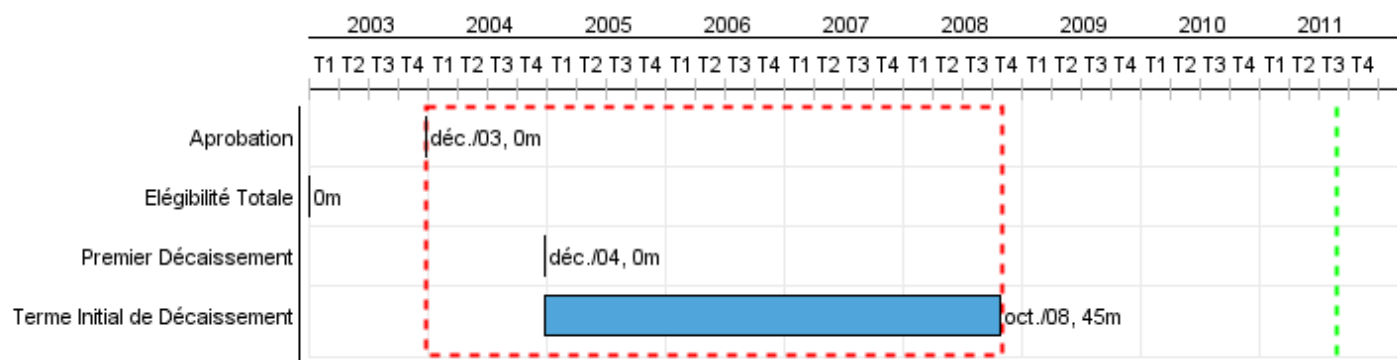


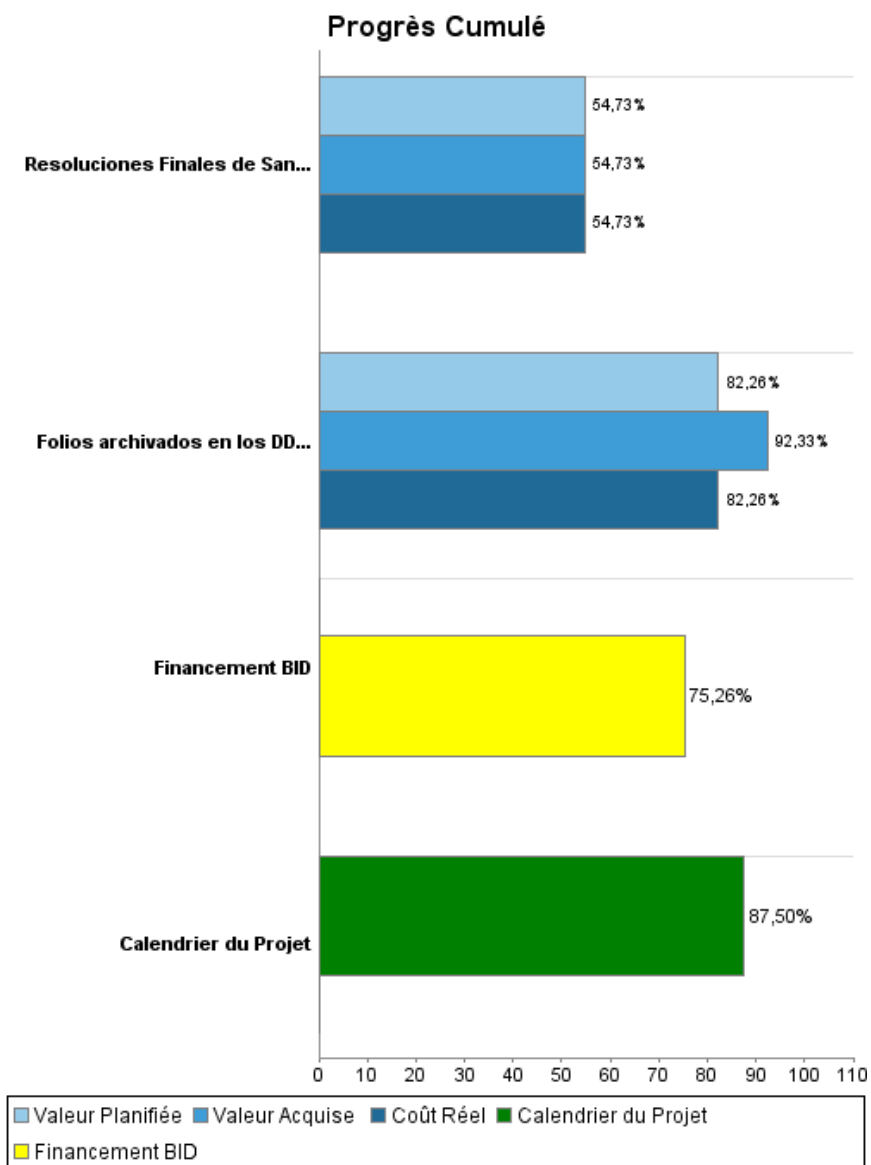
Rapport Résumé

Données Générales		Fonds Disponibles (US\$)	Coût Total et Source de Financement
Agence d' Exécution (EA):	Instituto Nacional de Reforma Agraria		
Secteur:	AGRICULTURE AND RURAL DEVELOPMENT-LAND ADMINISTRATION AND REGULATION		
Numéro(s) de Prêt(s):	1512/SF-BO	Montant Courant Approuvé:	19.496.000,00
Étape:	Approved	Montant Décaissé à ce Jour:	14.672.148,13
Type d' Opération:	INV - Investissement	% Décaissé:	75,26
Opération(s) Connexe(s):		Solde:	4.823.851,87
Sous-Type de l'Opération:	ESP - Specific Investment Operation		
		Initial BID:	22.000.000,00
		Courant BID:	19.496.000,00
		Pari Passu:	94,13
		Cofinancement/Pays:	3.000.000,00
		Estimation Initiale:	25.000.000,00
		Période d'Amortissement (mois):	354

Catégorie d'Impact Environnemental et Social du Projet	Reformulation	Validation
Catégorie d'Impact Environnemental et Social du Projet: B	() Les objectifs du projet ont-ils été reformulés?	Validé par le Chef de Division: Mar 28, 2011 Validé par le Représentant: Apr 19, 2011



Progrès Cumulé à 2010



Résultats

Résultat:	Seguridad jurídica de los predios rurales mejorada.
------------------	---

Indicateur	Unité de Mesure	Ligne de Base	Année Ligne de Base		2009	2010	2011	Fin du Projet
Derechos propietarios rurales inscritos en los DRR.	Titulos		2008	P		4.235,00	3.000,00	129.100,00
				A	4.060,00	4.235,00		

Résultat:	Oficinas departamentales del INRA en Beni, Pando, La Paz, Oruro, Potosi, Santa Cruz y Tarija, así como la oficina nacional de INRA y la Superintendencia Agraria, interconectadas al SIST.
------------------	--

Indicateur	Unité de Mesure	Ligne de Base	Année Ligne de Base		2009	2010	2011	Fin du Projet
Oficinas interconectadas	Oficinas		2008	P		2,00		9,00
				A	7,00	1,00		

Résultat:	Acceso a la información catastral mejorado.
------------------	---

Indicateur	Unité de Mesure	Ligne de Base	Année Ligne de Base		2009	2010	2011	Fin du Projet
Expedientes y planos catastrales digitalizados e incorporados al SIST.	Expedientes		2008	P		30.100,00		87.100,00
				A	55.764,00	30.100,00		

Produites: Progrès Physique et Financier Annuel 2010

Description	Unité de Mesure	Physique				Financier			
		Planifié	Réel	Unités Cumulées	Unités FDP	Planifié	Réel	Coûts Cumulées	Coûts FDP
Regularización y perfeccionamiento de los derechos de la propiedad agraria									
Resoluciones Finales de Saneamiento en 19 municipios de Santa Cruz, Beni, Cochabamba y/o La Paz.	Has	1.634.230,97	1.634.230,97		7.000.000,00	4.497.920,00	4.497.920,00		12.853.960,00
Consolidación y bases técnicas para el mantenimiento del Catastro Legal									
Folios archivados en los DRR digitalizados e indexados.	Folios	12.396.674,00	14.165.725,00		12.396.674,00	1.757.350,00	1.757.350,00		2.490.000,00
TOTAL						6.255.270,00	6.255.270,00		15.343.960,00