

Rapport Résumé

Données Générales

Agence d' Exécution (EA): MINISTERIO DE RECURSOS NATURALES
Secteur: AGRICULTURE AND RURAL DEVELOPMENT-LAND ADMINISTRATION AND MANAGEMENT
Numéro(s) de Prêt(s): 2208/OC-BL
Étape: Approved
Type d' Opération: INV - Investissement
Opération(s) Connexe(s): BL-P1024
Sous-Type de l'Opération: ESP - Specific Investment Operation

Fonds Disponibles (US\$)

Montant Courant Approuvé: 2.500.000,00
Montant Décaissé à ce Jour: 1.734.877,35
% Décaissé: 69,40
Solde: 765.122,65

Coût Total et Source de Financement

Initial BID: 2.500.000,00
Courant BID: 2.500.000,00
Pari Passu: 92,00
Cofinancement/Pays: 229.000,00
Estimation Initiale: 2.729.000,00
Période d'Amortissement (mois): 252

Catégorie d'Impact Environnemental et Social du Projet

Catégorie d'Impact Environnemental et Social du Projet: Aucun

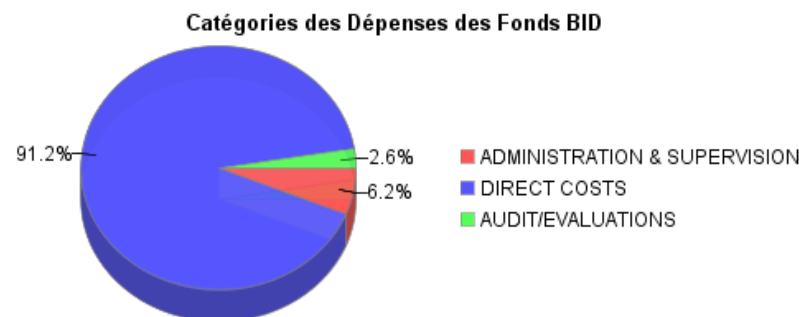
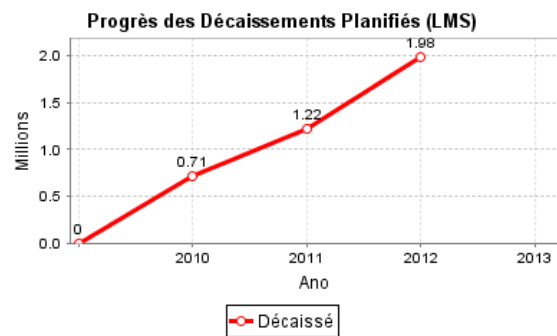
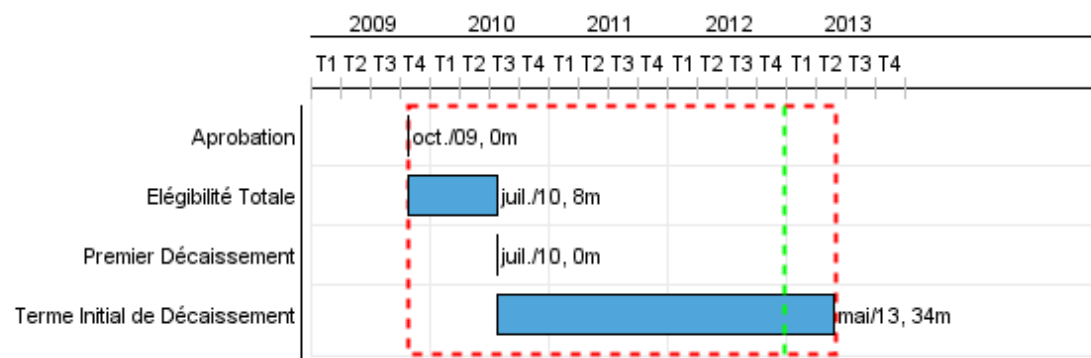
Reformulation

() Les objectifs du projet ont-ils été reformulés?

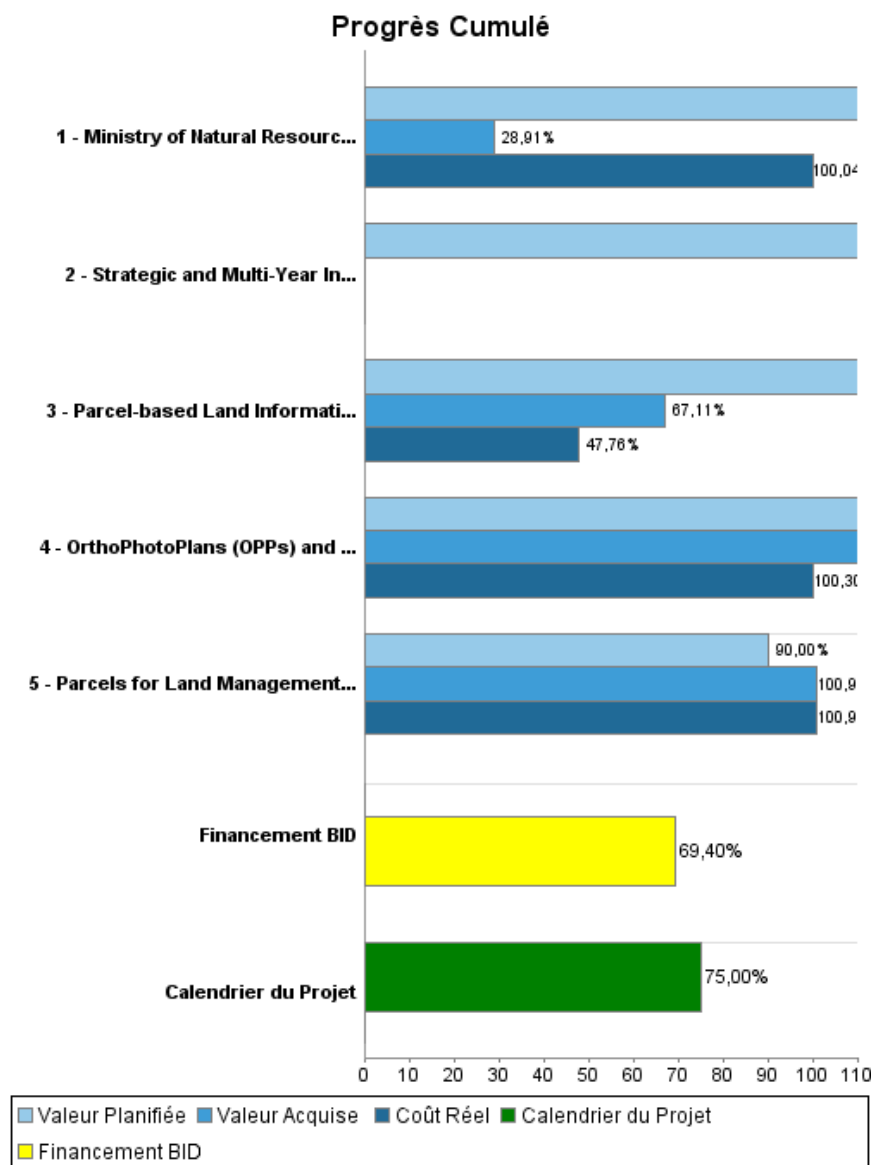
Validation

Validé par le Chef de Division: 27-sep-2012

Validé par le Représentant: 30-sep-2012



Progrès Cumulé à 2012



Résultats

Résultat: Quality of Land Management Services improved country-wide

Indicateur	Unité de Mesure	Ligne de Base	Année Ligne de Base		Fin du Projet
Average time to register property transaction in Land Registry	Working days	39.00	2009	P A	10.00
Average time to add a parcel or complete a parcel mutation in the Survey & Mapping Section	Working days	28.00	2009	P A	10.00
Out-of-district customer transactions for National Estates conducted at District Offices	%		2009	P A	70.00
Tax Roles digitized	%	20.00	2009	P A	60.00

Produites: Progrès Physique et Financier Annuel 2012

Description	Unité de Mesure	Physique				Financier			
		Planifié	Réel	Unités Cumulées	Unités FDP	Planifié	Réel	Coûts Cumulées	Coûts FDP
Expansion of the parcel-based Land Information System (LIS)									
Parcel-based Land Information System (LIS) installed in all sections of the Central Office of the Department of Land and Surveys and District Offices	Sections/ Districts	6,00	6,00		10,00	650.000,00	309.903,00		1.446.000,00
Improvement of urban land information									
Parcels for Land Management Program II towns entered into cadastre module	parcels	25.000,00			25.000,00				50.000,00
OrthoPhotoPlans (OPPs) and Compilation Plans (CPs) in 5 urban areas and Registry Index Maps (RIMs) in Placencia urban area created	OPPs/CPs/ RIMs	15,00	15,00		30,00	120.000,00	120.957,00		320.000,00
Support for the provision of modern land management services									
Ministry of Natural Resources and Environment facilities fully refurbished	Facilities				1,00				754.000,00
Strategic and Multi-Year Investment Plan for improving land tenure and modernizing land management services country-wide ready	plan	2,00			2,00	70.000,00			70.000,00
Administration, Evaluation, Audit									
Administration, Evaluation, Audit	N/A					80.000,00	63.117,00		220.000,00
TOTAL						920.000,00	493.977,00		2.860.000,00