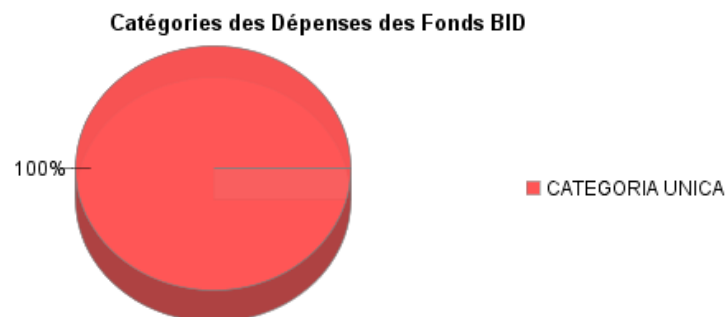
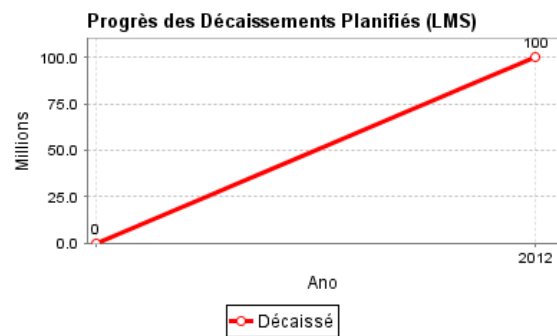
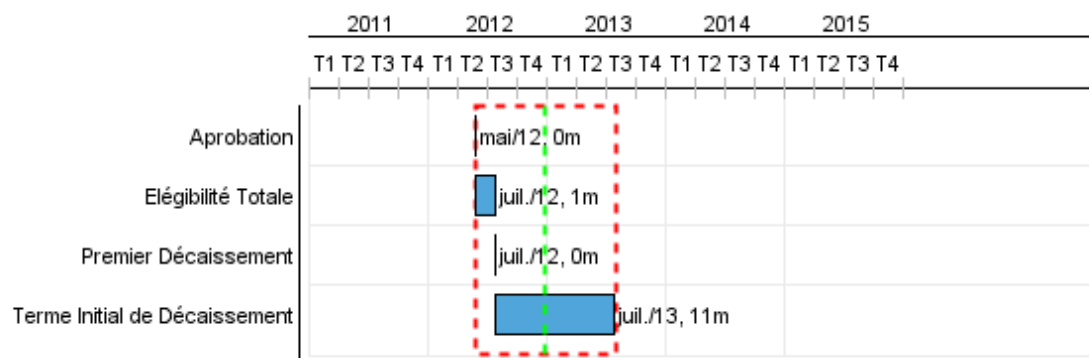


Rapport Résumé

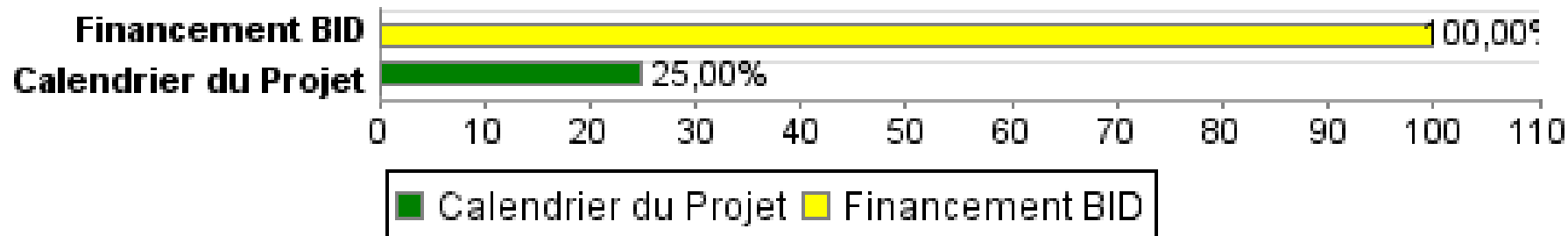
Données Générales		Fonds Disponibles (US\$)		Coût Total et Source de Financement	
Agence d' Exécution (EA):	MINISTERIO DE ECONOMIA Y FINANZAS				
Secteur:	ENVIRONMENT AND NATURAL DISASTERS-INTEGRATED DISASTER RISK MANAGEMENT				
Numéro(s) de Prêt(s):	2730/OC-PN	Montant Courant Approuvé:	100.000.000,00	Initial BID:	100.000.000,00
Étape:	Approved	Montant Décaissé à ce Jour:	100.000.000,00	Courant BID:	100.000.000,00
Type d' Opération:	PBL - Policy Based Loan	% Décaissé:	100,00	Pari Passu:	100,00
Opération(s) Connexe(s):	PN-L1070, PN-T1089, RG-P1478, PN-L1088	Solde:		Cofinancement/Pays:	
Sous-Type de l'Opération:	PBP - Programatic Policy Base Loan			Estimation Initiale:	100.000.000,00
				Période d'Amortissement (mois):	78

Catégorie d'Impact Environnemental et Social du Projet	Reformulation	Validation
Catégorie d'Impact Environnemental et Social du Projet: B13	() Les objectifs du projet ont-ils été reformulés?	Validé par le Chef de Division: 10-dic-2012 Validé par le Représentant: 10-dic-2012



Progrès Cumulé à 2012

Progrès Cumulé



Résultats

Résultat:	Marco legal y Normativo para la Gestión del Riesgo de Desastres (GRD) y coordinación interinstitucional de Cambio Climático fortalecidos.
Résultat:	Rol de MEF fortalecido para establecer e implementar una Estrategia Nacional de Gestión Financiera del Riesgo de Desastres.
Résultat:	Capacidad para la generación, interpretación e intercambio de información en aspectos relacionados a la gestión de riesgos y adaptación al cambio climático mejorada.
Résultat:	Instrumentos de reducción de riesgos de desastres y adaptación al cambio climático con énfasis en la gestión de cuencas hidrográficas desarrollados e implementados.
Résultat:	Marcos normativos del Ministerio de Vivienda y Ordenamiento Territorial en materia de riesgos de desastres actualizados.
Résultat:	Capacidades en preparativos y respuesta a emergencias del sistema nacional de la protección civil (SINAPROC) fortalecidas.

Produites: Progrès Physique et Financier Annuel 2012

Description	Unité de Mesure	Physique			
		Planifié	Réel	Unités Cumulées	Unités FDP
GOVERNABILIDAD Y GESTION FINANCIERA PARA LA MEJORA Y CONSOLIDACIÓN DE LA CAPACIDAD INSTITUCIONAL					
Decreto Ejecutivo para formalizar la creación de la Plataforma Nacional para la Reducción del Riesgo de Desastres (PNRRD) la cual reemplaza a la Comisión Nacional de CEPREDENAC actualizado.	Decreto Ejecutivo	1,00	1,00		1,00
Diagnóstico y Propuesta de Priorización de Actividades, para la implementación del nuevo marco político y programático de la GRD, formulados y validados por la Comisión Nacional de CEPREDENAC/ Plataforma Nacional para la Reducción de Riesgos de Desastre	Diagnóstico	1,00	1,00		1,00
Propuesta de movilización de recursos para impulsar la implementación de la PNGIRD y el Plan Nacional de Gestión de Riesgos de Desastres (PNGRD), formulada y validada por la Comisión Nacional de CEPREDENAC/ Plataforma Nacional para la Reducción de Riesgos de Desastres.	Propuesta	1,00	1,00		1,00
Propuesta de actualización del Decreto Ejecutivo y Reglamento Interno del CONACCP, para fortalecer y consolidar la estructura para la coordinación interministerial e interinstitucional de temas de cambio climático, formulada por ANAM.	Propuesta	1,00	1,00		1,00
Lineamientos para la actualización de la Política Nacional de Cambio Climático del 2007 elaborados y aprobados por ANAM.	Lineamiento	1,00	1,00		1,00
Lineamientos para el desarrollo de una estrategia financiera integral para la GRD en Panamá aprobados por parte de la Dirección de Inversiones, Concesiones y Riesgos del Estado y la Dirección de Crédito Público del MEF.	Lineamiento	1,00	1,00		1,00
Lineamientos aprobados por parte del MEF para la determinación de la cobertura financiera necesaria para la atención de emergencias y para el dimensionamiento de un fondo de reservas que permita brindar una cobertura adecuada para eventos recurrentes.	Lineamiento	1,00	1,00		1,00
Líneas de crédito contingente suscritos por la República de Panamá para la atención de gastos extraordinarios de emergencia ocasionados por eventos severos y catastróficos, en cumplimiento de la PNGIRD.	Líneas de Crédito	2,00	2,00		2,00
DESARROLLO DE INSTRUMENTOS Y DE CAPACIDADES DE GESTIÓN SECTORIAL Y TERRITORIAL					
Propuesta de creación de la Infraestructura Panameña de Datos Espaciales (IPDE) para el uso, intercambio y acceso a la información geoespacial, y que incluye como uno de las áreas temáticas de infraestructura espacial de datos el tema de ¿riesgo y desastres¿ elaborado.	Propuesta	1,00	1,00		1,00
Convenio tripartito entre MEF, ANAM y Contraloría para el intercambio de información ambiental suscrito.	Convenio	1,00	1,00		1,00
Plan de acción acordado por ANAM-ETESA para implementar el Convenio ANAM-ETESA de intercambio de información técnica y científico.	Plan	1,00	1,00		1,00
Módulo de amenaza, exposición y riesgo sísmico disponibles para la ciudad de David en los sectores de vivienda y educación elaborados por el MIVIOT en coordinación con el Instituto de Geociencias.	Módulo	1,00	1,00		1,00
Capacitación del Personal técnico de MIVIOT; Instituto de Geociencias (IG); Ministerio de Educación (MEDUCA) y Ministerio de Salud (MINS), en metodología de evaluación probabilista del riesgo usando la herramienta CAPRA.	Evento	1,00	1,00		1,00
Diagnóstico del SINIP y sus potencialidades para incorporar el análisis de riesgo y vulnerabilidad al cambio climático en los proyectos de inversión pública elaborado por la DPI.	Diagnóstico	1,00	1,00		1,00
Proyecto de inversión pública, aprobado por la DPI que incorpora, como acción piloto, en su fase de pre-inversión el análisis de riesgo, con el objetivo de alimentar el diseño de herramientas conceptuales y metodológicas básicas para el análisis de riesgo y vulnerabilidad al cambio climático	Proyecto	1,00	1,00		1,00
Propuesta de actualización de la Política Nacional de Recursos Hídricos aprobada por ANAM, que incluya la dimensión de la reducción de la vulnerabilidad ante riesgo de desastres y adaptación al cambio climático, y armonizada con la PNGIRD.	Documento	1,00	1,00		1,00

RAPPORT DE SUIVI

PN-L1074 - Prog. to Reduce Vulnerability to Natural Disas. and Climate Change II
2012 1^o período con cierre al (30-sept.-2012)

Banque Interaméricaine de Développement - BID

Bureau de la planification stratégique et de l'efficacité du développement
Dernière Mise à Jour: 03/12/2012

Description	Unité de Mesure	Physique			
		Planifié	Réel	Unités Cumulées	Unités FDP
Propuesta de Reglamentación de la Ley de Cuencas (Ley 44 del 5 de agosto del 2002) elaborada y aprobada por ANAM.	Propuesta	1,00	1,00		1,00
Lineamientos para la formulación de una Política de Ordenamiento Territorial que incluya la gestión de riesgo aprobados por el ViceMinisterio de Ordenamiento Territorial.	Lineamiento	1,00	1,00		1,00
Lineamientos para el fortalecimiento institucional de la Academia de Protección Civil, incluyendo el diseño de la currícula educativa, elaborados y aprobados por SINAPROC.	Lineamiento	1,00	1,00		1,00
Protocolos de Respuesta actualizados en dos provincias adicionales del país, y validados en talleres in situ organizados por el Centro de Operaciones de Emergencias (COE).	Protocolo	2,00	2,00		2,00
Guía para la formulación de Planes de Operaciones de Emergencia a nivel regional y local aprobadas por SINAPROC.	Guía	1,00	1,00		1,00
Lineamientos para la atención de niños, niñas y adolescentes en contextos de emergencia, elaborados por SINAPROC	Lineamiento	1,00	1,00		1,00