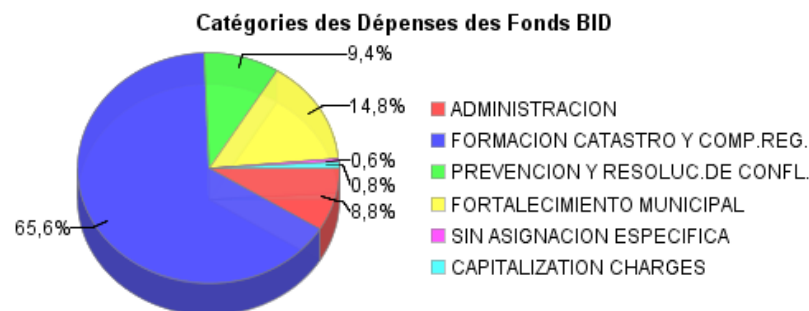
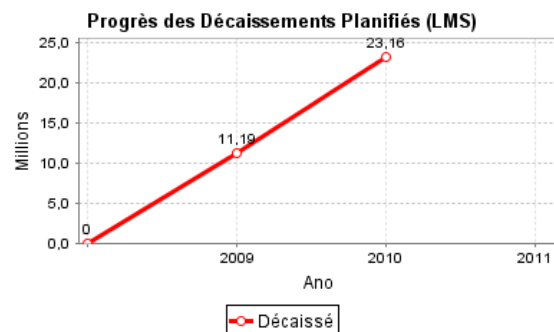
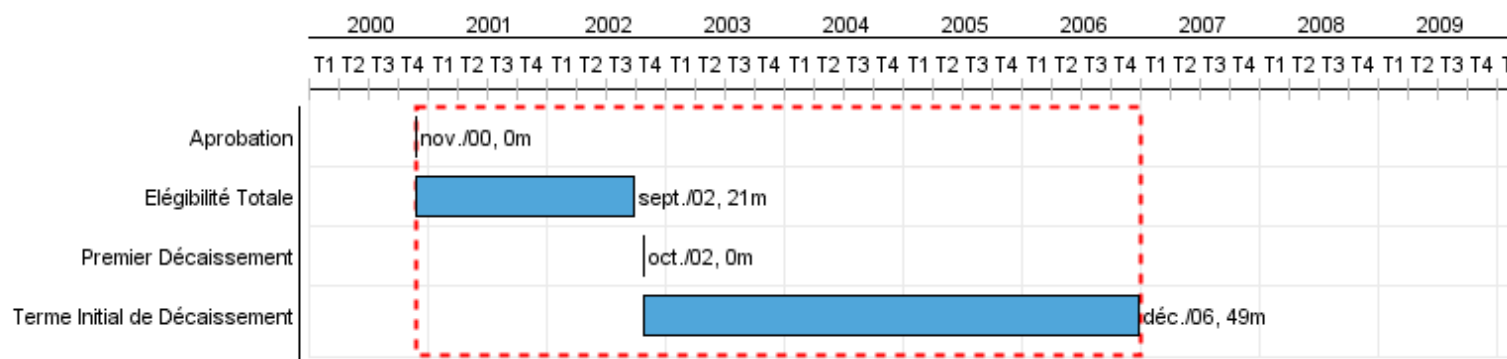


Rapport Résumé

Données Générales		Fonds Disponibles (US\$)	Coût Total et Source de Financement
Agence d' Exécution (EA):	MINISTERIO DE HACIENDA		
Secteur:	REFORM / MODERNIZATION OF THE STATE-REFORM AND PUBLIC SECTOR SUPPORT		
Numéro(s) de Prêt(s):	1284/OC-CR	Montant Courant Approuvé:	65.000.000,00
Étape:	Approved	Montant Décaissé à ce Jour:	45.304.278,24
Type d' Opération:	INV - Investissement	% Décaissé:	69,70
Opération(s) Connexe(s):	TC9811151	Solde:	19.695.721,76
Sous-Type de l'Opération:	ESP - Specific Investment Operation		
		Initial BID:	65.000.000,00
		Courant BID:	65.000.000,00
		Pari Passu:	85,72
		Cofinancement/Pays:	27.000.000,00
		Estimation Initiale:	92.000.000,00
		Période d'Amortissement (mois):	162

Catégorie d'Impact Environnemental et Social du Projet	Reformulation	Validation
Catégorie d'Impact Environnemental et Social du Projet:	B () Les objectifs du projet ont-ils été reformulés?	Validé par le Chef de Division: Apr 15, 2011 Validé par le Représentant: Apr 20, 2011



Progrès Cumulé à 2010



Résultats

Résultat: Seguridad jurídica de la propiedad inmueble en Costa Rica mejorada.

Indicateur	Unité de Mesure	Ligne de Base	Année Ligne de Base		2009	2010	2011	2012	Fin du Projet
predios con expediente catastral/registral unificado respecto al universo predial	%		2002	P		40,00	53,00		100,00
				A	16,40	40,60			

Résultat: El Estado inicia regularización de Areas Bajo Regímenes Especiales (ABRE)

Indicateur	Unité de Mesure	Ligne de Base	Année Ligne de Base		2009	2010	2011	2012	Fin du Projet
Territorios ABRE con propuestas de regularización catastral/registral	territorios		2002	P		40,00	50,00	55,00	0,00
				A		53,00			

Résultat: Gobiernos locales cuentan con instrumentos para mejorar su gestión

Indicateur	Unité de Mesure	Ligne de Base	Année Ligne de Base		2009	2010	2011	2012	Fin du Projet
Plataformas de valores actualizadas e implementadas	plataformas		2002	P			6,00	51,00	81,00
				A		24,00			

Produites: Progrès Physique et Financier Annuel 2010

Description	Unité de Mesure	Physique				Financier			
		Planifié	Réel	Unités Cumulées	Unités FDP	Planifié	Réel	Coûts Cumulées	Coûts FDP
Componente II: Sistema de Resolución Alternativa de Conflictos (RAC) en Operación y Áreas bajo Regímenes Especiales debidamente Registradas y Catastradas.									
Levantamientos situacionales completados	territorios		44,00		56,00				
Levantamiento catastral completado	territorios				9,00				
Zona Marítimo Terrestre demarcada	unidades de territorio				24,00				
Centros de resolución de conflictos instalados	centros				3,00				
PLanes de ordenamiento costero entregados a municipalidades	propuestas				16,00				
Componente I: Formación del Catastro Nacional de la Propiedad Inmueble y su Compatibilización con el Registro.									
Producción cartográfica escala 1:5000 y 1:100 completadas	km2	10.150,00	3.923,00		46.270,00				
Levantamiento catastral completado	expedientes	420.000,00	209.000,00		850.000,00				
Diseño del Sistema de Registro Inmobiliario concluido	sistema				1,00				
Implementación del Sistema de Registro Inmobiliario concluido	sistema				1,00				
Diseño e implementación del Sistema Nacional de Información Territorial	sistema				1,00				
Instalación de estaciones de georeferenciación concluida	estaciones				8,00				
Componente III: Municipalidades Fortalecidas en las Áreas de Recaudo Fiscal, Planificación de las Inversiones y Ordenamiento Territorial.									
Plataformas de valores actualizadas	plataforma de valores				81,00				
Sistema Tributario Municipal instalado y en funcionamiento	municipalidades				40,00				
Planes reguladores elaborados y/o actualizados	propuestas				12,00				
Sistema de interconexión municipal concluido	municipalidades				61,00				
Funcionarios municipales capacitados en administración catastral	funcionarios municipales				890,00				
TOTAL									