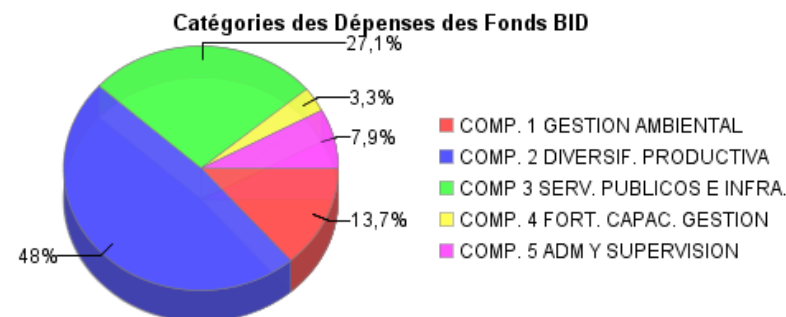
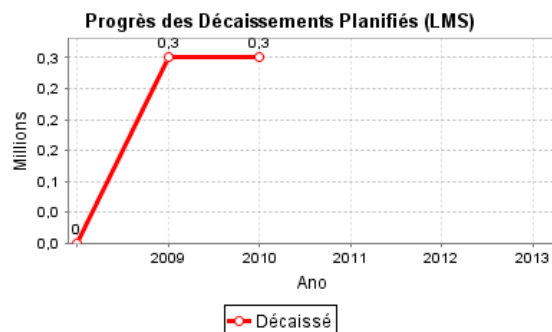
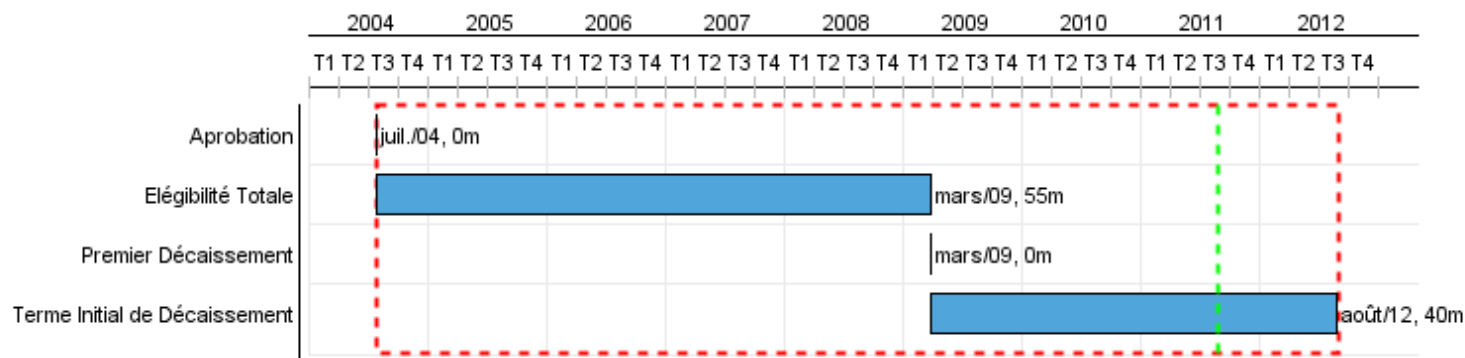


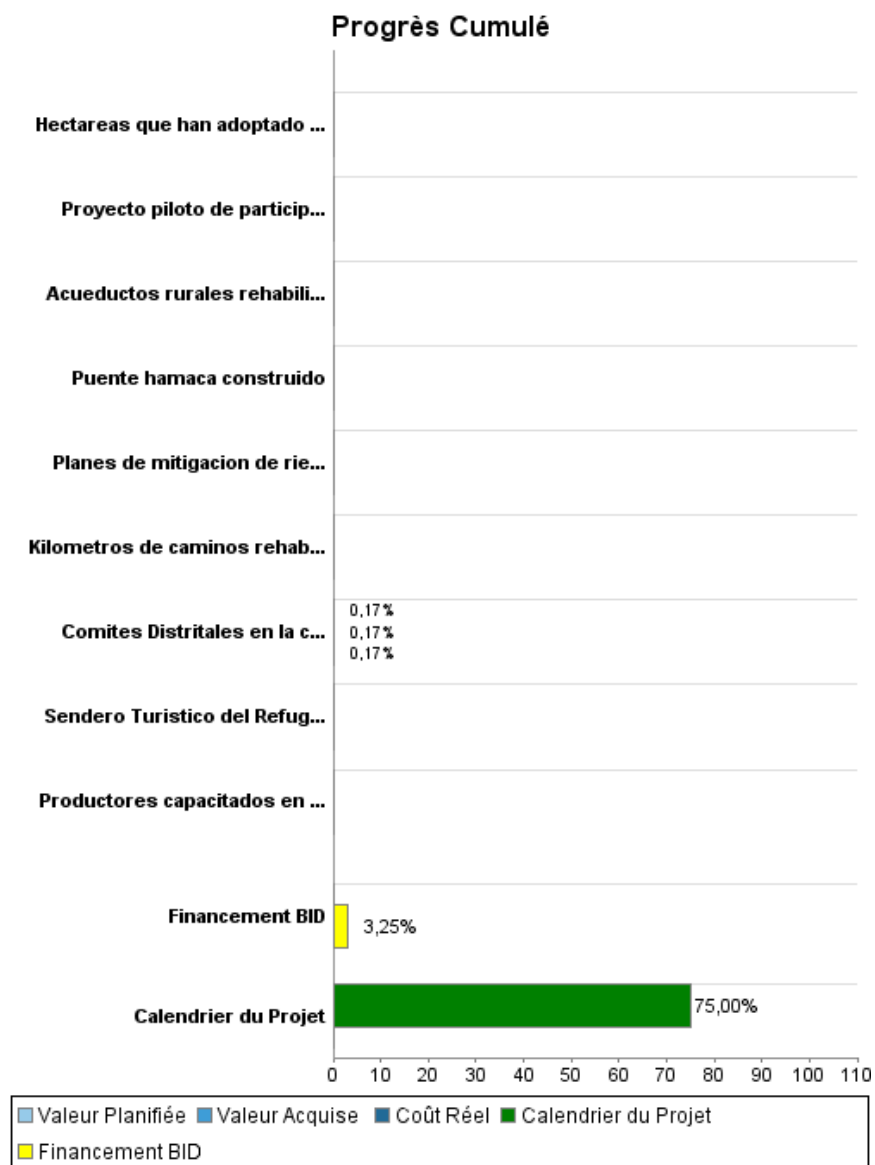
Rapport Résumé

Données Générales		Fonds Disponibles (US\$)		Coût Total et Source de Financement	
Agence d' Exécution (EA):	MINISTERIO DE PLANIFICACION NACIONAL Y POLITICA ECONOMICA				
Secteur:	WATER AND SANITATION				
Numéro(s) de Prêt(s):	1566/OC-CR	Montant Courant Approuvé:	9.220.000,00	Initial BID:	9.220.000,00
Étape:	Approved	Montant Décaissé à ce Jour:	300.000,00	Courant BID:	9.220.000,00
Type d' Opération:	INV - Investissement	% Décaissé:	3,25	Pari Passu:	100,00
Opération(s) Connexe(s):		Solde:	8.920.000,00	Cofinancement/Pays:	2.780.000,00
Sous-Type de l'Opération:	ESP - Specific Investment Operation			Estimation Initiale:	12.000.000,00
				Période d'Amortissement (mois):	150

Catégorie d'Impact Environnemental et Social du Projet	Reformulation	Validation
Catégorie d'Impact Environnemental et Social du Projet:	B () Les objectifs du projet ont-ils été reformulés?	Validé par le Chef de Division: Apr 14, 2011 Validé par le Représentant: Apr 20, 2011



Progrès Cumulé à 2010



Résultats

Résultat: Estructura productiva diversificada garantizando la sostenibilidad y el aumento del ingreso.

Indicateur	Unité de Mesure	Ligne de Base	Année Ligne de Base		2009	2010	2011	2013	Fin du Projet
Porcentaje poblacion ocupada en agricultura.	%	81,00	2004	P	81,00	81,00	81,00	81,00	81,00
				A	81,00	81,00			
Tasa de cobertura forestal	%	75,00	2004	P	75,00	75,00	73,00	73,00	73,00
				A	75,00	75,00			
Produccion de platano	cajas por hectarea por año	588,00	2004	P	588,00	588,00	588,00	700,00	700,00
				A	588,00	588,00			

Résultat: Niveles de cobertura de servicios basicos y accesabilidad a transporte mejorados.

Indicateur	Unité de Mesure	Ligne de Base	Année Ligne de Base		2009	2010	2011	2013	Fin du Projet
Porcentaje poblacion sin acceso a agua potable en la cuenca alta	%	83,00	2004	P	83,00	83,00	83,00	45,00	45,00
				A	83,00	83,00			
Porcentaje poblacion sin acceso a agua potable en la cuenca media	%	47,00	2004	P	47,00	47,00	47,00	35,00	35,00
				A	47,00	47,00			
Porcentaje poblacion sin acceso a agua potable en la cuenca baja	%	13,00	2004	P	13,00	13,00	13,00	11,00	11,00
				A	13,00	13,00			

Résultat: Acceso a transporte mejorado.

Indicateur	Unité de Mesure	Ligne de Base	Année Ligne de Base		2009	2010	2011	2013	Fin du Projet
Cambio porcentual en tiempos de transporte.	%		2004	P			10,00	20,00	20,00
				A					

Produites: Progrès Physique et Financier Annuel 2010

Description	Unité de Mesure	Physique				Financier			
		Planifié	Réel	Unités Cumulées	Unités FDP	Planifié	Réel	Coûts Cumulées	Coûts FDP
1. Gestión Ambiental, Manejo de los Recursos Naturales y Reducción de la Vulnerabilidad									
Sendero Turístico del Refugio de Vida Silvestre Gandoca Manzanillo completado.	sendero				1,00				680.000,00
Proyecto piloto de participación comunitaria en protección Parque Internacional La Amistad completado.	proyecto piloto				1,00				210.000,00
Planes de mitigación de riesgos implementados	planes				3,00				550.000,00
2. Diversificación Productiva.									
Hectareas que han adoptado sistemas agroforestales o cultivos no tradicionales	hectareas				500,00				4.200.000,00
Productores capacitados en diversificación productiva y ambientalmente sostenible.	productores				300,00				630.000,00
3- Servicios públicos e infraestructura básica.									
Puente hamaca construido	puente hamaca				1,00				100.000,00
Kilometros de caminos rehabilitados.	km				30,00				1.350.000,00
Acueductos rurales rehabilitados o construidos	acueductos rurales				10,00				1.360.000,00
4- Fortalecimiento de la Capacidad de Gestión.									
Comites Distritales en la cuenca del rio sixaola creados y operativos.	comites distritales	3,00	3,00		3,00		795,00		460.000,00
Otros costos adicionales									
Costos financieros									
TOTAL							795,00		9.540.000,00