

## Rapport Résumé

### Données Générales

Agence d' Exécution (EA):	MINISTERE DE L'AGRICULTURE DES RESSOURCES NATURELLES ET DU DEVELOPPEMENT RURAL
Secteur:	ENVIRONMENT AND NATURAL DISASTERS-NATURAL DISASTERS PREVENTION RELIEF
Numéro(s) de Prêt(s):	1642/SF-HA;2389/GR-HA
Étape:	Approved
Type d' Opération:	INV - Investissement
Opération(s) Connexe(s):	HA-T1096
Sous-Type de l'Opération:	SEF - Sector Facility

### Fonds Disponibles (US\$)

Montant Courant Approuvé:	5.055.000,00
Montant Décaissé à ce Jour:	2.731.182,28
% Décaissé:	54,03
Solde:	2.323.817,72

### Coût Total et Source de Financement

Initial BID:	8.491.259,81
Courant BID:	5.055.000,00
Pari Passu:	100,00
Cofinancement/Pays:	50.000,00
Estimation Initiale:	8.541.259,81
Période d'Amortissement (mois):	354

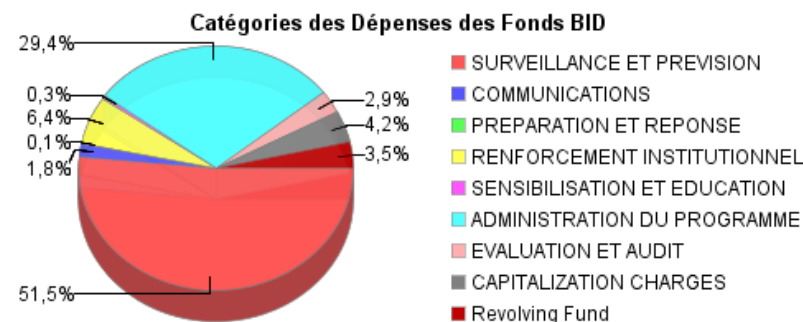
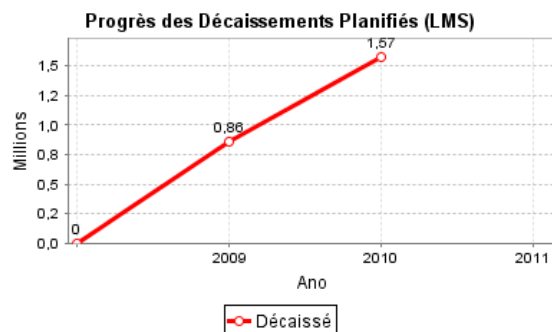
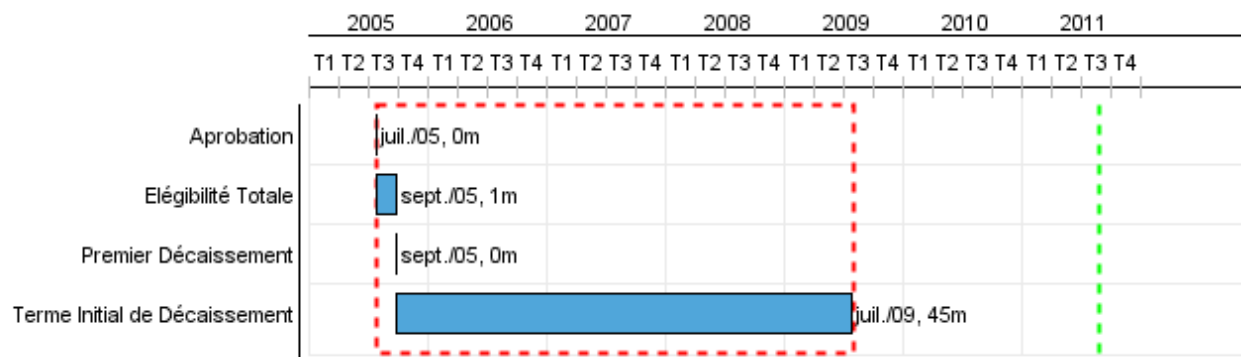
### Catégorie d'Impact Environnemental et Social du Projet

### Reformulation

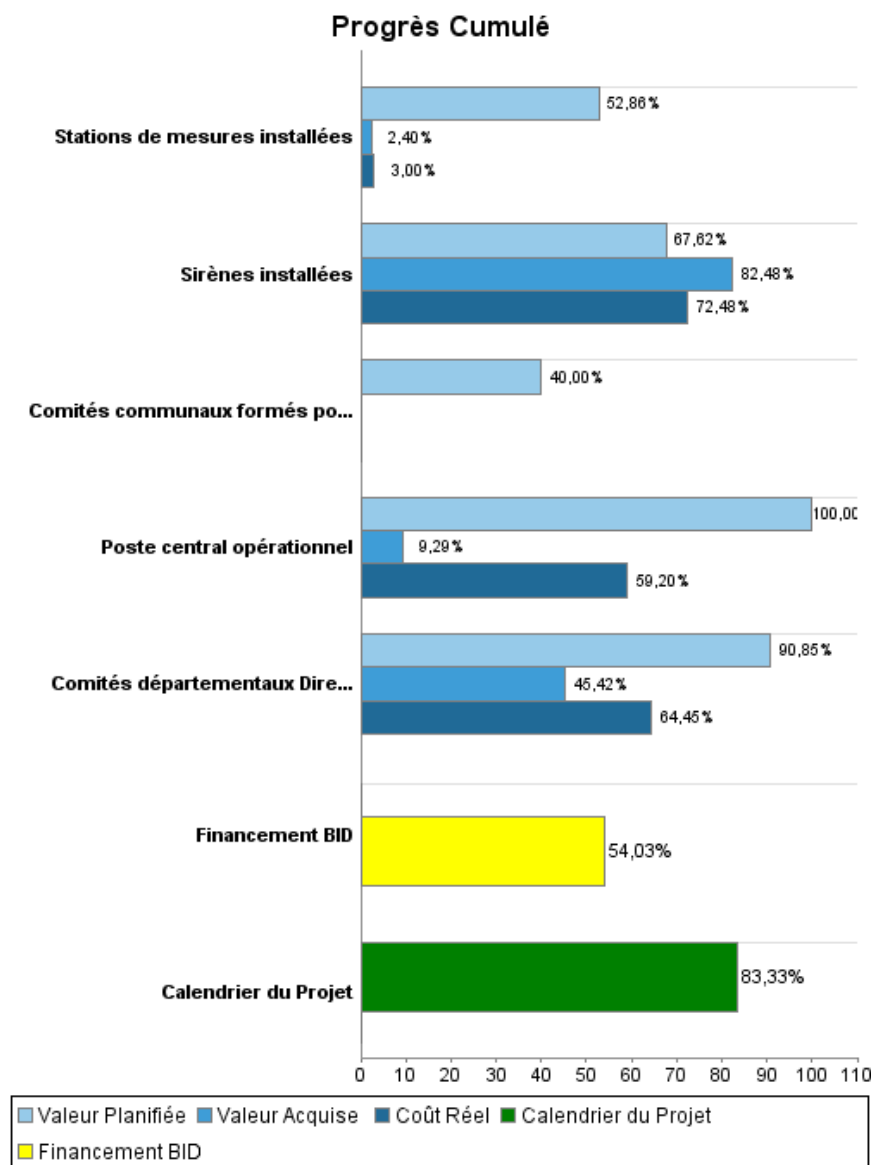
### Validation

Catégorie d'Impact Environnemental et Social du Projet: B ( ) Les objectifs du projet ont-ils été reformulés?

Validé par le Chef de Division: Apr 19, 2011  
Validé par le Représentant: Apr 27, 2011



## Progrès Cumulé à 2010



## Résultats

**Résultat:** Un dispositif d'alerte au risque d'inondation est opérationnel dans les 35 communes ciblées des 13 bassins versants vulnérables.

Indicateur	Unité de Mesure	Ligne de Base	Année Ligne de Base		2006	2007	2008	2009	2010	2011	Fin du Projet
% de sites ciblés équipés et connectés au réseau central	%		2005	P A						100,00	100,00

**Résultat:** Les populations des zones vulnérables ciblées ont la capacité de répondre à l'alerte.

Indicateur	Unité de Mesure	Ligne de Base	Année Ligne de Base		2006	2007	2008	2009	2010	2011	Fin du Projet
% des populations des zones ciblées qui ont une compréhension suffisante du dispositif alerte + plan d'évacuation	%		2005	P A						90,00	90,00

**Produites: Progrès Physique et Financier Annuel 2010**

Description	Unité de Mesure	Physique				Financier			
		Planifié	Réel	Unités Cumulées	Unités FDP	Planifié	Réel	Coûts Cumulées	Coûts FDP
<b>2. Communications</b>									
Poste central opérationnel	Poste de commande	1,00			1,00	216.000,00	124.764,00		250.000,00
<b>3. Etat de préparation et réponse de la population en cas d'avertissement précoce.</b>									
Comités communaux formés pour la réponse	Comités communaux	15,00			35,00	40.000,00			100.000,00
<b>Renforcement Institutionnel pour le Fonctionnement du Système d'Alerte Précoce</b>									
Comités départementaux Direction de la Protection Civile dotés en équipement de communication pour la saison cyclonique	Comités départementaux	4,00	4,00		10,00	100.000,00	71.504,00		220.150,00
<b>Campagne de sensibilisation et éducation du public</b>									
<b>Surveillance et prévision des inondations</b>									
Sirènes installées	Sirènes	20,00	17,00		46,00	800.000,00	500.000,00		1.800.000,00
Stations de mesures installées	Stations de mesure	22,00	1,00		42,00	740.000,00	42.000,00		1.400.000,00
<b>Administration, audit, évaluation</b>									
<b>TOTAL</b>						<b>1.896.000,00</b>	<b>738.268,00</b>		<b>3.770.150,00</b>