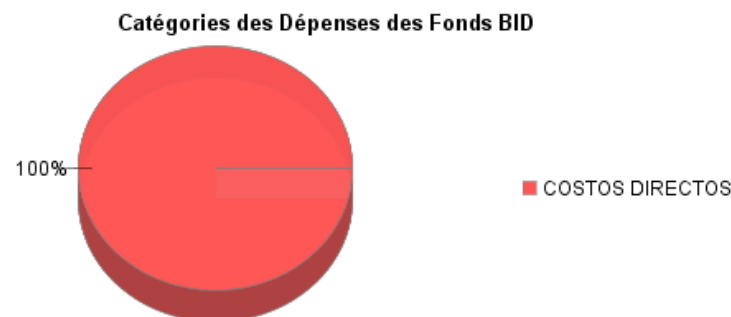
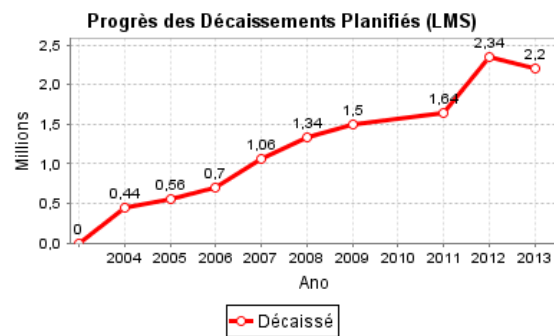
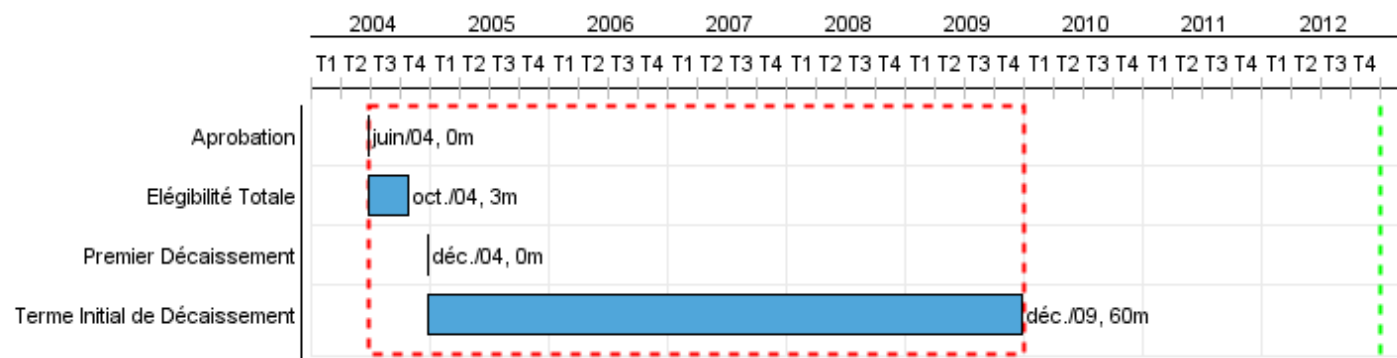



## Rapport Résumé

Données Générales		Fonds Disponibles (US\$)	Coût Total et Source de Financement
Agence d' Exécution (EA):	SECRETARIA DE TURISMO		
Secteur:	ENVIRONMENT AND NATURAL DISASTERS		
Numéro(s) de Prêt(s):	GRT/FM-8753-HO	Montant Courant Approuvé:	2.203.063,28
Étape:	Approved	Montant Décaissé à ce Jour:	2.203.063,28
Type d' Opération:	GEF - GEF	% Décaissé:	100,00
Opération(s) Connexe(s):	HO0198	Solde:	
Sous-Type de l'Opération:	IGR - Investment Loans		
		Initial BID:	2.500.000,00
		Courant BID:	2.203.063,28
		Pari Passu:	58,00
		Cofinancement/Pays:	1.800.000,00
		Estimation Initiale:	4.300.000,00
		Période d'Amortissement (mois):	

Catégorie d'Impact Environnemental et Social du Projet	Reformulation	Validation
Catégorie d'Impact Environnemental et Social du Projet: Aucun	( ) Les objectifs du projet ont-ils été reformulés?	Validé par le Chef de Division:  Validé par le Représentant:



## Progrès Cumulé à 2012



## Résultats

<b>Résultat:</b>	Programa de Ordenamiento Ambiental consolidado
<b>Suposições:</b>	<ul style="list-style-type: none"> <li>-Las tasas de migración no cambian fundamentalmente.</li> <li>-Promulgación oportuna de leyes nacionales por el congreso, estableciendo 11 zonas protegidas.</li> <li>-Adopción de ordenanzas municipales sobre zonificación del uso de la tierra, códigos y normas de edificación, modificación de paisajes naturales y descarga de aguas residuales directamente al mar.</li> </ul>

Indicateur	Unité de Mesure	Ligne de Base	Année Ligne de Base		2012	Fin du Projet
Plan de desarrollo municipal con enfoque en ordenamiento territorial en la municipalidad de Utila establecido	Plan		2004	P	1,00	1,00
				A	1,00	
Sistema Regional de Areas Protegidas con protección jurídica y régimen administrativo establecido	Sistema		2004	P	1,00	1,00
				A	1,00	

**Produites: Progrès Physique et Financier Annuel 2012**

Description	Unité de Mesure	Physique				Financier			
		Planifié	Réel	Unités Cumulées	Unités FDP	Planifié	Réel	Coûts Cumulées	Coûts FDP
<b>Consolidación del ordenamiento de ecosistemas y la protección de la biodiversidad</b>									
PRODUCTO 1.1 Plan Municipal de Ordenamiento Territorial elaborado	Plan	1,00	1,00		1,00	139.574,00	139.574,00		139.574,00
PRODUCTO 1.2. Manual Operativo CETS elaborado	Informe				1,00				14.669,00
PRODUCTO 1.3. Mecanismo Operativo Tasa Ambiental elaborado	Informe				1,00				30.000,00
PRODUCTO 1.4. Comisión fortalecida	Comisión				1,00				511.530,15
<b>Inversiones para el sistema regional de Areas Protegidas Marinas y Costeras</b>									
PRODUCTO 2.1. Reglamento de la Ley del Sistema de Areas Protegidas formulado	Reglamento	1,00	1,00		1,00	18.800,00	20.718,40		25.000,00
PRODUCTO 2.2. Planes de Manejo elaborados	Plan	3,00	3,00		3,00	120.000,00	127.357,52		120.000,00
PRODUCTO 2.3. Areas Protegidas establecidas	Area				6,00		133.255,64		965.511,00
PRODUCTO 2.4. ZMES demarcadas	Demarcación	1,00			1,00	150.000,00	36.832,01		150.000,00
<b>Difusión pública, participación y gestión de destinos turísticos locales</b>									
PRODUCTO 3.1. Estrategia de Comunicación ejecutada	Estrategia				1,00	1.629,54	2.989,56		53.000,00
PRODUCTO 3.2. Informe del Estado Ambiental elaborado	Estudio	1,00	1,00		1,00	190.000,00	190.889,80		190.000,00
PRODUCTO 3.3. Ley Especial de Areas Protegidas socializada	Talleres	2,00	2,00		3,00	18.000,00	18.000,00		20.500,00
<b>Gestión del Proyecto</b>									
Coordinación del Proyecto	N/A					17.379,57	13.000,00		50.710,00
<b>Monitoreo y Evaluación</b>									
Evaluación Intermedia del Proyecto realizada	Estudio				1,00				25.000,00
Evaluación Final del Proyecto realizada	Estudio	1,00	1,00		1,00	5.000,00	14.866,53		5.000,00
<b>TOTAL</b>						<b>660.383,11</b>	<b>697.483,46</b>		<b>2.300.494,15</b>