

Informe Resumido

Datos Básicos del Proyecto

Agencia Ejecutora (AE):	MINISTERIO DE RECURSOS NATURALES
Sector:	AGRICULTURE AND RURAL DEVELOPMENT-LAND ADMINISTRATION AND MANAGEMENT
Número(s) de Préstamo:	2208/OC-BL
Etapas:	Approved
Tipo de Operación:	INV - Inversión
Operación(es) Relacionada(s):	BL-P1024
Subtipo de Operación:	ESP - Inversión Específica

Fondos Disponibles (US\$)

Monto Aprobado Actual:	2.500.000,00
Monto Desembolsado a la fecha:	1.981.211,75
% Desembolsado:	79,25
Saldo:	518.788,25

Costo total y Fuente

BID Original:	2.500.000,00
Actual BID:	2.500.000,00
Pari-passu:	92,00
Co-financiamiento/País:	229.000,00
Estimado Original:	2.729.000,00
Período de Amortización (meses):	252

Categoría de Impacto Ambiental y Social del Proyecto

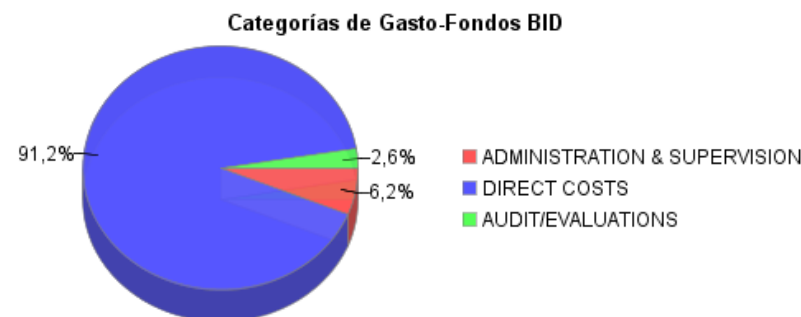
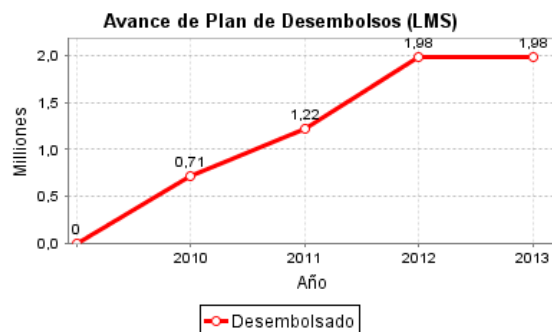
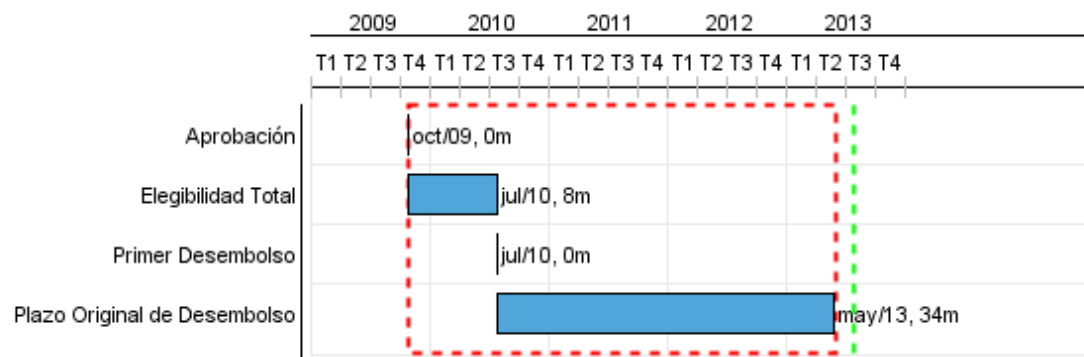
Categoría de Impacto Ambiental y Social del Proyecto: Ninguno

Reformulación

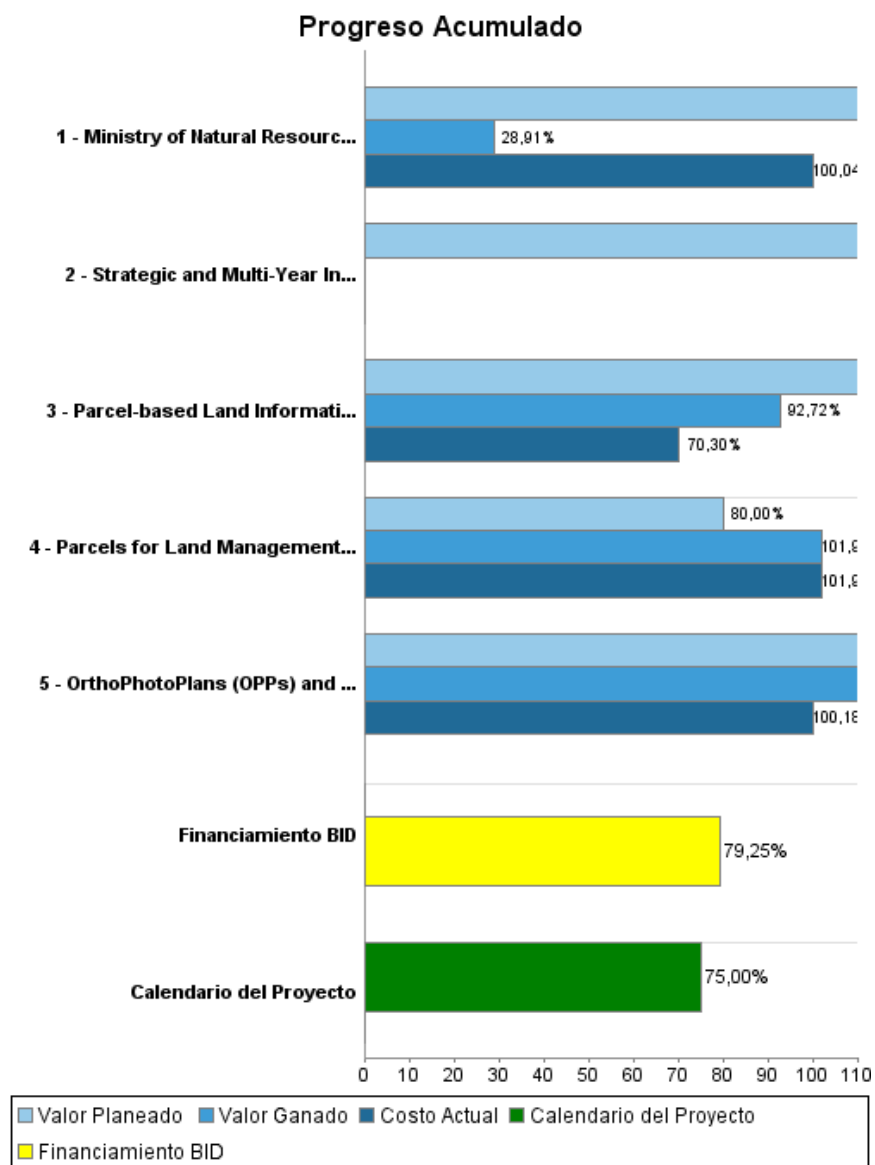
() ¿El objetivo (s) del proyecto fue reformulado?

Validación

Validado por el Jefe de División: 25-mar-2013
Validado por Representante de País: 08-abr-2013



Progreso Acumulado al 2012



Resultados

Resultado:	Quality of Land Management Services improved country-wide
-------------------	---

Indicador	Unidad de Medida	Línea de base	Año Línea de base		Fin de Proyecto
Average time to register property transaction in Land Registry	Working days	39,00	2009	P A	10,00
Average time to add a parcel or complete a parcel mutation in the Survey & Mapping Section	Working days	28,00	2009	P A	10,00
Out-of-district customer transactions for National Estates conducted at District Offices	%		2009	P A	70,00
Tax Roles digitized	%	20,00	2009	P A	60,00

Productos: Progreso Físico y Financiero Anual 2012

Descripción	Unidad de medida	Físico				Financiero			
		Planeado	Actual	Unidades Acumuladas	Unidades FDP	Planeado	Actual	Costos Acumulados	Costos FDP
Expansion of the parcel-based Land Information System (LIS)									
Parcel-based Land Information System (LIS) installed in all sections of the Central Office of the Department of Land and Surveys and District Offices	Sections/ Districts	6,00	9,00		10,00	650.000,00	601.577,00		1.397.244,00
Improvement of urban land information									
Parcels for Land Management Program II towns entered into cadastre module	parcels	25.000,00	25.000,00		25.000,00		-25.000,00		25.000,00
OrthoPhotoPlans (OPPs) and Compilation Plans (CPs) in 5 urban areas and Registry Index Maps (RIMs) in Placencia urban area created	OPPs/CPs/ RIMs	15,00	20,00		30,00	120.000,00	123.343,00		322.756,00
Support for the provision of modern land management services									
Ministry of Natural Resources and Environment facilities fully refurbished	Facilities				1,00				754.000,00
Strategic and Multi-Year Investment Plan for improving land tenure and modernizing land management services country-wide ready	plan	2,00			2,00	70.000,00			30.000,00
Administration, Evaluation, Audit									
Administration, Evaluation, Audit	N/A					80.000,00	68.000,00		200.000,00
TOTAL						920.000,00	767.920,00		2.729.000,00