

## Informe Resumido

### Datos Básicos del Proyecto

Agencia Ejecutora (AE): AUTORIDAD NACIONAL DEL AMBIENTE  
Sector: ENVIRONMENT AND NATURAL DISASTERS-BIODIVERSITY AND PROTECTED AREAS CONSERVATION  
Número(s) de Préstamo: GRT/FM-10575-RS  
Etapa: Approved  
Tipo de Operación: GEF - GEF  
Operación(es) Relacionada(s):  
Subtipo de Operación: IGR - Préstamos de Inversión

### Fondos Disponibles (US\$)

Monto Aprobado Actual: 3.500.000,00  
Monto Desembolsado a la fecha: 2.023.955,91  
% Desembolsado: 57,83  
Saldo: 1.476.044,09

### Costo total y Fuente

BID Original: 3.500.000,00  
Actual BID: 3.500.000,00  
Pari-passu: 78,00  
Co-financiamiento/País: 970.000,00  
Estimado Original: 4.470.000,00  
Período de Amortización (meses):

### Categoría de Impacto Ambiental y Social del Proyecto

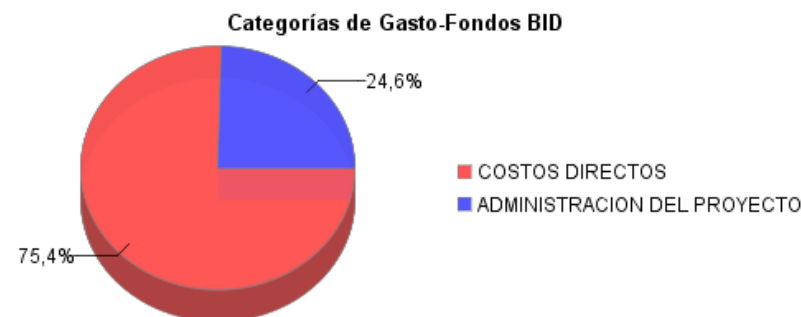
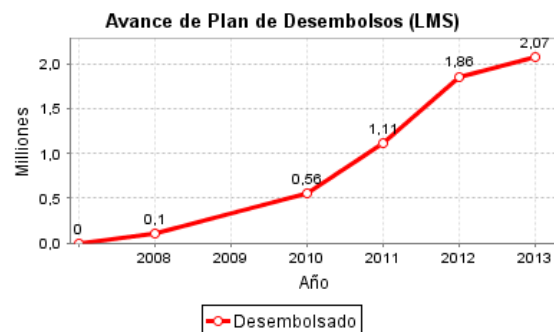
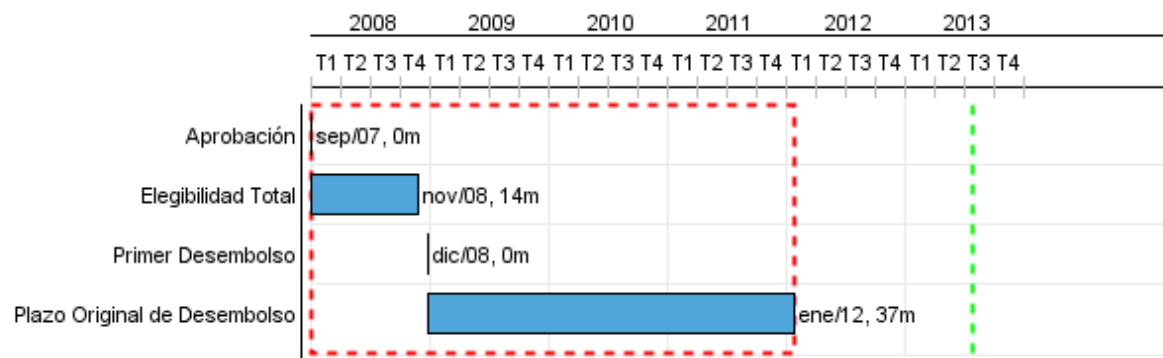
Categoría de Impacto Ambiental y Social del Proyecto: Ninguno

### Reformulación

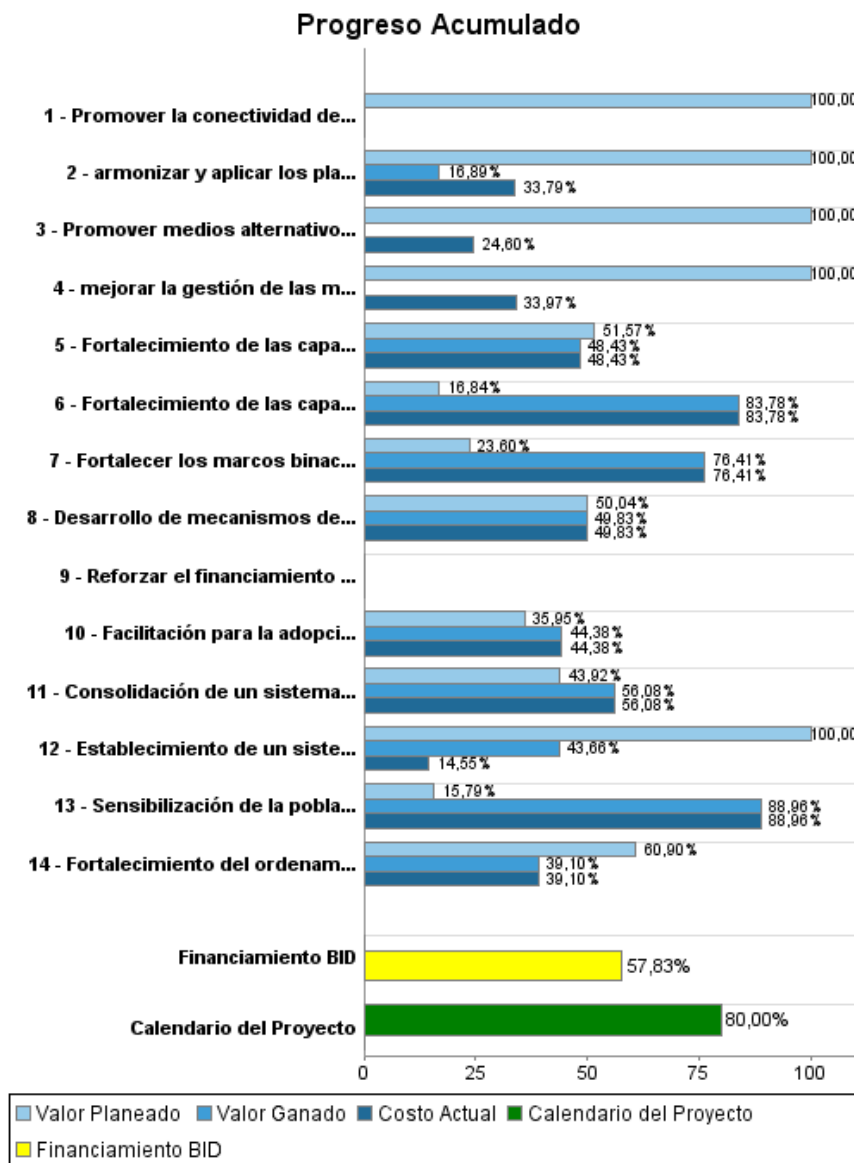
( ) ¿El objetivo (s) del proyecto fue reformulado?

### Validación

Validado por el Jefe de División:  
Validado por Representante de País:



## Progreso Acumulado al 2012



## Resultados

<b>Resultado:</b>	Fortalecidas las capacidades técnicas y operativas de instituciones y agentes claves de la cuenca
<b>Supuestos:</b>	Instituciones, organizaciones indígenas y organizaciones de la sociedad civil mantienen un alto nivel de interés en el proyecto

Indicador	Unidad de Medida	Línea de base	Año Línea de base		2012	2013	Fin de Proyecto
ANAM y MINAET utilizan el Sistema de Información Geográfico (SIT) en la toma de decisiones.	instituciones regionales		2007	P	2,00		2,00
				A	2,00		

<b>Resultado:</b>	Puesta en funcionamiento de la Comisión Binacional para la Cuenca del Sixaola
<b>Supuestos:</b>	Se mantiene la prioridad de los dos países respecto a los objetivos de la Estrategia de la Cuenca Binacional del Río Sixaola

Indicador	Unidad de Medida	Línea de base	Año Línea de base		2012	2013	Fin de Proyecto
Comisión funcionando	Comisión creada		2007	P	1,00		1,00
				A	1,00		

<b>Resultado:</b>	Sistematización y difusión de prácticas óptimas relacionadas con el uso sostenible y la conservación de la biodiversidad, lecciones aprendidas.
<b>Supuestos:</b>	Instituciones, organizaciones indígenas y sociedad civil mantienen el interés en el proyecto

Indicador	Unidad de Medida	Línea de base	Año Línea de base		2012	2013	Fin de Proyecto
Informe Anual del Proyecto	Personas que usan practicas sostenibles		2007	P		100,00	100,00
				A			

<b>Resultado:</b>	Marco jurídico, político y normativo binacional armonizado de cogestión en las zonas fronterizas protegidas
<b>Supuestos:</b>	Voluntad de ANAM y MINAET en armonizar la gestión de áreas protegidas fronterizas

Indicador	Unidad de Medida	Línea de base	Año Línea de base		2012	2013	Fin de Proyecto
propuesta armonizada implementada por ANAM y MINAET PILA	Propuesta adoptada		2007	P		1,00	1,00
				A			

<b>Resultado:</b>	El sistema de vigilancia de la biodiversidad proporciona información para la toma de decisiones en ANAM y MINAET
<b>Supuestos:</b>	Existe capacidad técnica y socios estratégicos que aportan en biodiversidad a la ANAM, MINAET y organizaciones de base.

Indicador	Unidad de Medida	Línea de base	Año Línea de base		2012	2013	Fin de Proyecto
ANAM y MINAET adoptan los sistemas de monitoreo	instituciones		2007	P		2,00	2,00
				A			

<b>Resultado:</b>	Plan de acción binacional para la consolidación de corredores biológicos acordado
<b>Supuestos:</b>	Existe coordinación entre la ANAM y MINAET en temas de corredor biológico

## INFORME DE SEGUIMIENTO DE PROGRESO

RS-X1017 - Gestión Integrada de Ecosistemas en la Cuenca Binacional del Río Sixaola  
2012 2º período con cierre al (7-may-2013)

Banco Interamericano de Desarrollo - BID

Oficina de Planificación Estratégica y Efectividad en el Desarrollo  
Última Actualización del PMR: 12/04/2013

Indicador	Unidad de Medida	Línea de base	Año Línea de base		2012	2013	Fin de Proyecto
plan de acción binacional acordado por ANAM y MINAET	plan de acción		2007	P A		1,00	1,00

## Productos: Progreso Físico y Financiero Anual 2012

Descripción	Unidad de medida	Físico				Financiero			
		Planeado	Actual	Unidades Acumuladas	Unidades FDP	Planeado	Actual	Costos Acumulados	Costos FDP
<b>Fortalecimiento del marco institucional binacional para una gestión integrada</b>									
Fortalecimiento de las capacidades técnicas y operativas de los interesados claves (ANAM, MINAET, MAG, MIDA, Municipalidades de Talamanca y Changuinola, y dos Ministerios de Salud)	Instituciones		9,00		8,00	8,00	265.792,00		548.820,00
Fortalecimiento de las capacidades de los agentes sociales	líderes comunitarios		450,00		450,00	450,00	60.688,00		72.439,00
Fortalecer los marcos binacionales de coordinación	reuniones binacionales		8,00		8,00	8,00	71.407,00		93.455,00
Reforzar el financiamiento sostenible para la gestión de la cuenca	estudio de viabilidad				1,00	1,00			
Sensibilización de la población y capitalización del conocimiento sobre el uso sostenible, la conservación de la biodiversidad, agua y suelos	Campañas radiales		30,00		30,00	10.000,00	187.076,00		210.286,00
<b>Prácticas productivas compatibles con la conservación y el uso sostenible de los recursos</b>									
Desarrollo de mecanismos de incentivos que promuevan prácticas productivas sostenibles ambientalmente	incentivos				3,00	3,00	33.124,00		66.470,00
Facilitación para la adopción y reproducción de prácticas de producción sostenibles	proyectos pilotos				4,00	4,00	172.140,00		387.839,00
Consolidación de un sistema de monitoreo integral de la calidad del suelo y el agua	instrumentos de gestión		1,00		3,00	1,00	178.012,00		317.435,00
Fortalecimiento del ordenamiento territorial funcional de la cuenca	instrumentos de planificación		2,00		4,00	4,00	58.397,00		149.336,00
mejorar la gestión de las microcuencas con participación comunitaria	proyectos	3,00			3,00		39.548,00		116.433,00
<b>conservación y uso sostenible de la biodiversidad</b>									
armonizar y aplicar los planes de manejo de áreas protegidas transfronterizas	instrumentos armonizados o implementados	2,00	1,00		2,00		103.229,00		305.536,00
Establecimiento de un sistema de monitoreo integral de la biodiversidad acuática y terrestre	Sistemas, estudios o planes	1,00	3,00		4,00		26.229,00		180.214,00

## INFORME DE SEGUIMIENTO DE PROGRESO

RS-X1017 - Gestión Integrada de Ecosistemas en la Cuenca Binacional del Río Sixaola  
2012 2º período con cierre al (7-may-2013)

Banco Interamericano de Desarrollo - BID

Oficina de Planificación Estratégica y Efectividad en el Desarrollo  
Última Actualización del PMR: 12/04/2013

Descripción	Unidad de medida	Físico				Financiero			
		Planeado	Actual	Unidades Acumuladas	Unidades FDP	Planeado	Actual	Costos Acumulados	Costos FDP
Promover la conectividad de los ecosistemas a través de corredores biológicos	plan de acción	1,00			1,00				24.250,00
Promover medios alternativos de vida basados en el uso sostenible de la biodiversidad	estudios financiados	5,00			5,00		22.138,00		90.000,00
<b>Administración del Proyecto</b>									
Administración del Proyecto	N/A						665.726,00		780.245,00
<b>TOTAL</b>						<b>10.479,00</b>	<b>1.883.506,00</b>		<b>3.342.758,00</b>