

Relatório Resumido

Dados Gerais

Executor: Instituto Nacional de Reforma Agraria
Setor: AGRICULTURE AND RURAL DEVELOPMENT-LAND ADMINISTRATION AND REGULATION
Número da Operação: 1512/SF-BO
Estágio: Approved
Tipo Operação: INV - Investimento
Operação Relacionada:
Subtipo de Operação: ESP - Specific Investment Operation

Fundos Disponíveis (US\$)

Atual: 19.496.000,00
Desembolsado: 14.672.148,13
% Desembolsado: 75,26
Saldo: 4.823.851,87

Custo Total e Fonte

Original BID: 22.000.000,00
Corrente BID: 19.496.000,00
Pari-passu: 94,13
Cofinanciamento/País: 3.000.000,00
Original Estimado: 25.000.000,00
Período de Amortização (meses): 354

Categoria do impacto social

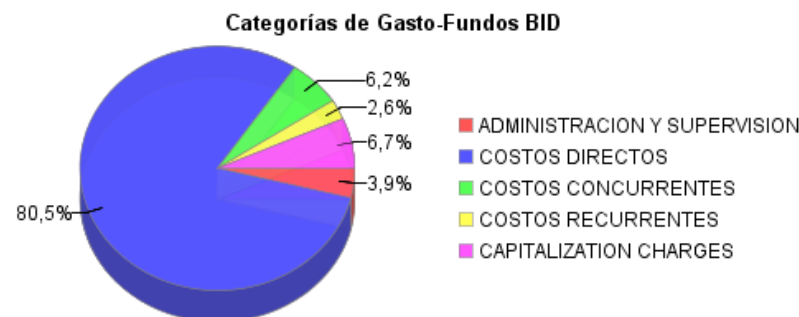
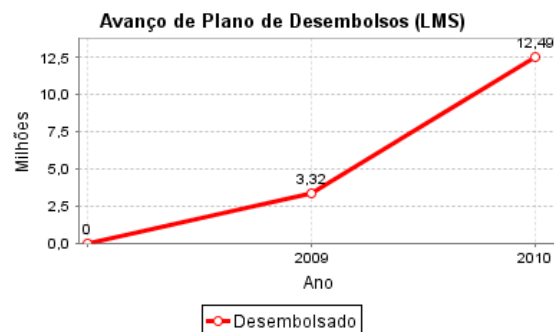
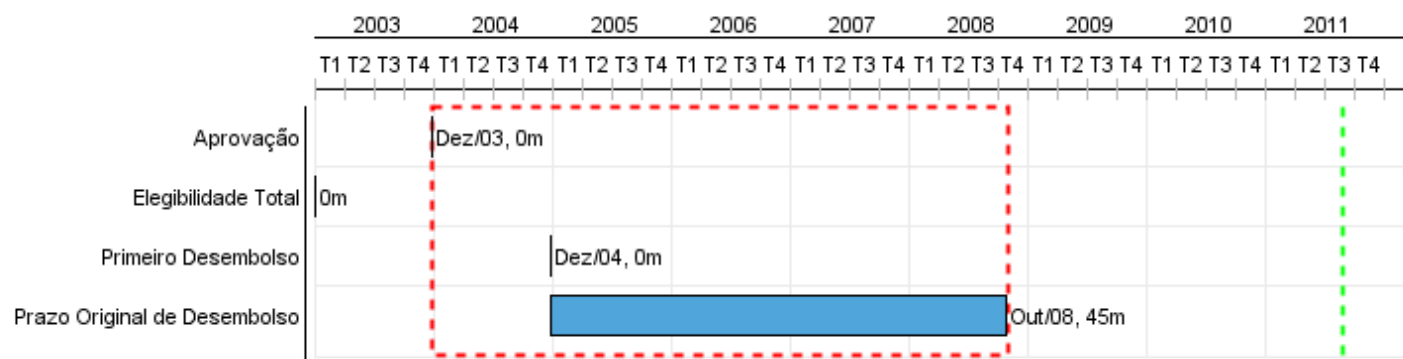
Categoria do impacto social:

Reformulação

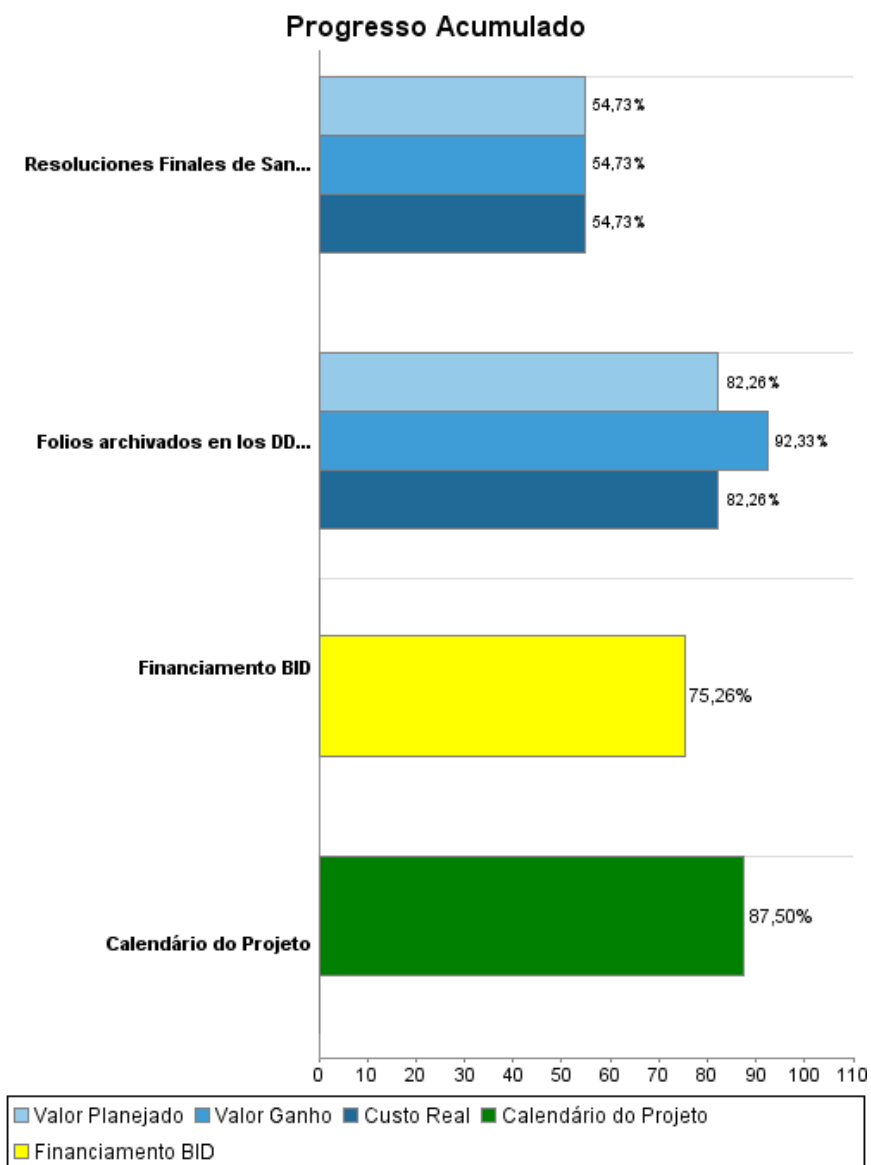
B () Os objetivos do projeto foram reformulados?

Validação

Validado pelo Chefe de Divisão: Mar 28, 2011
Validado pelo Representante do País: Apr 19, 2011



Progresso Acumulado até 2010



Resultados

Resultado: Seguridad jurídica de los predios rurales mejorada.

Indicador	Unidade Medida	Linha Base	Ano Linha Base		2009	2010	2011	Final do Projeto
Derechos propietarios rurales inscritos en los DRR.	Titulos		2008	P		4.235,00	3.000,00	129.100,00
				A	4.060,00	4.235,00		

Resultado: Oficinas departamentales del INRA en Beni, Pando, La Paz, Oruro, Potosi, Santa Cruz y Tarija, así como la oficina nacional de INRA y la Superintendencia Agraria, interconectadas al SIST.

Indicador	Unidade Medida	Linha Base	Ano Linha Base		2009	2010	2011	Final do Projeto
Oficinas interconectadas	Oficinas		2008	P		2,00		9,00
				A	7,00	1,00		

Resultado: Acceso a la información catastral mejorado.

Indicador	Unidade Medida	Linha Base	Ano Linha Base		2009	2010	2011	Final do Projeto
Expedientes y planos catastrales digitalizados e incorporados al SIST.	Expedientes		2008	P		30.100,00		87.100,00
				A	55.764,00	30.100,00		

Produtos: Progresso Físico e Financeiro Anual 2010

Descrição	Unidade de medida	Físico				Financeiro			
		Planejado	Atual	Unidades Acumuladas	Unidades FDP	Planejado	Atual	Custos Acumulados	Custos FDP
Regularización y perfeccionamiento de los derechos de la propiedad agraria									
Resoluciones Finales de Saneamiento en 19 municipios de Santa Cruz, Beni, Cochabamba y/o La Paz.	Has	1.634.230,97	1.634.230,97		7.000.000,00	4.497.920,00	4.497.920,00		12.853.960,00
Consolidación y bases técnicas para el mantenimiento del Catastro Legal									
Folios archivados en los DRR digitalizados e indexados.	Folios	12.396.674,00	14.165.725,00		12.396.674,00	1.757.350,00	1.757.350,00		2.490.000,00
TOTAL						6.255.270,00	6.255.270,00		15.343.960,00