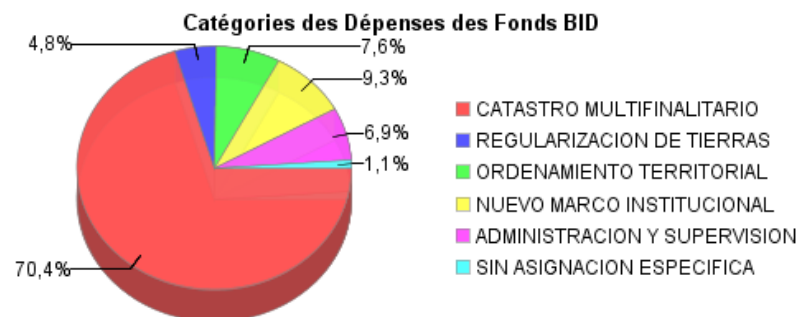
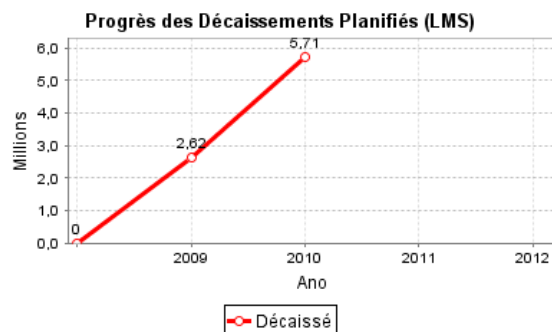
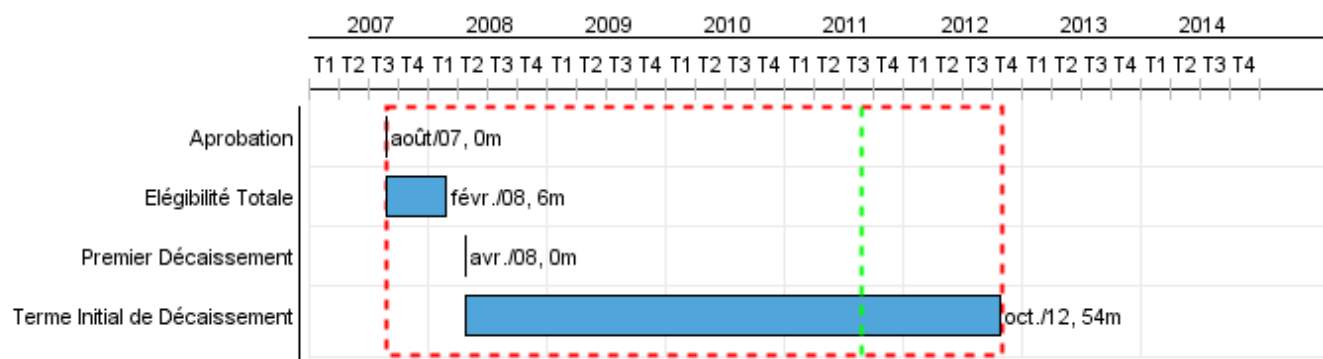


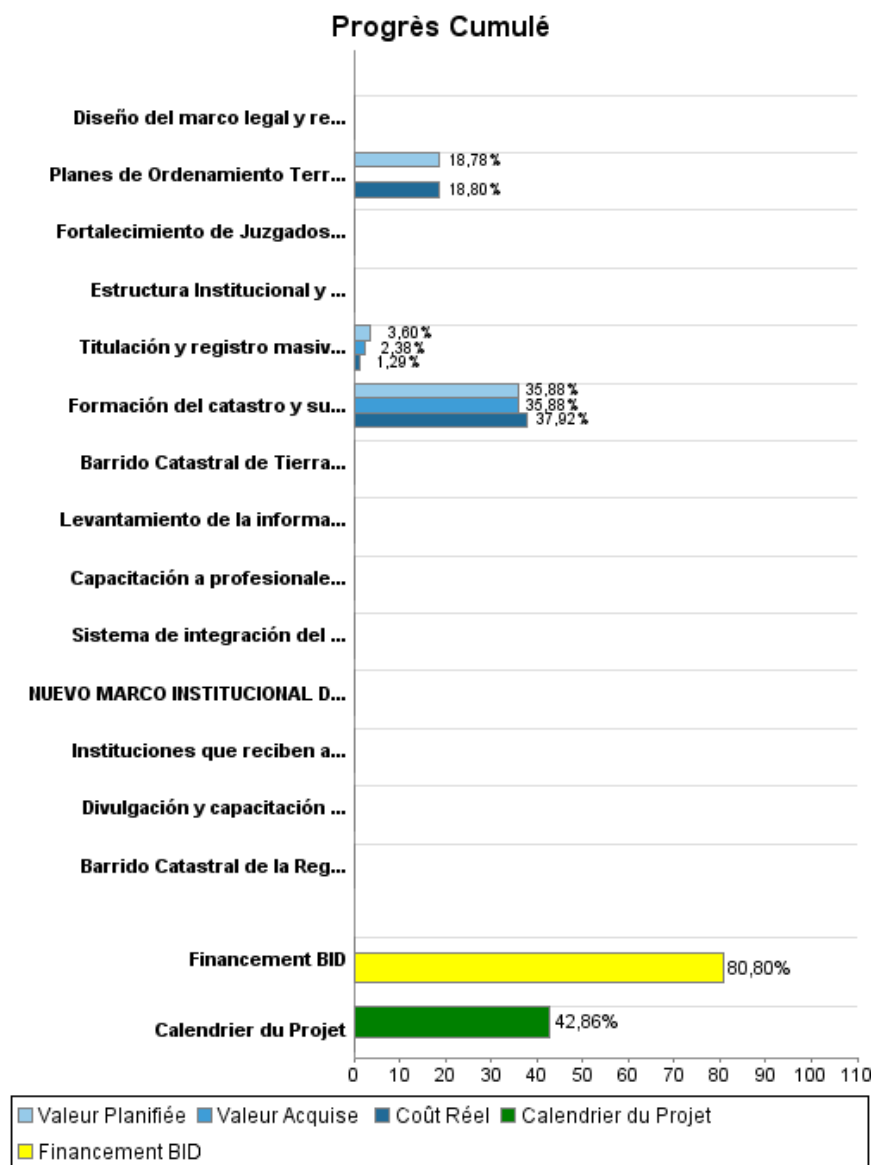
## Rapport Résumé

Données Générales		Fonds Disponibles (US\$)		Coût Total et Source de Financement	
Agence d' Exécution (EA):	MINISTERIO DE ECONOMIA Y FINANZAS				
Secteur:	AGRICULTURE AND RURAL DEVELOPMENT-LAND	ADMINISTRATION AND REGULATION			
Numéro(s) de Prêt(s):	1885/OC-PN;1885/OC-PN-1	Montant Courant Approuvé:	54.000.000,00	Initial BID:	81.000.000,00
Étape:	Approved	Montant Décaissé à ce Jour:	43.629.873,63	Courant BID:	54.000.000,00
Type d' Opération:	INV - Investissement	% Décaissé:	80,80	Pari Passu:	88,85
Opération(s) Connexe(s):	PN-T1055	Solde:	10.370.126,37	Cofinancement/Pays:	11.000.000,00
Sous-Type de l'Opération:	ESP - Specific Investment Operation			Estimation Initiale:	92.000.000,00
				Période d'Amortissement (mois):	199

Catégorie d'Impact Environnemental et Social du Projet	Reformulation	Validation
Catégorie d'Impact Environnemental et Social du Projet:	B ( ) Les objectifs du projet ont-ils été reformulés?	Validé par le Chef de Division: Apr 15, 2011 Validé par le Représentant: Apr 15, 2011



## Progrès Cumulé à 2010



## Résultats

**Résultat:** Resultado del proyecto anterior - sólo referencia, ya no es válido a partir del 2011

Indicateur	Unité de Mesure	Ligne de Base	Année Ligne de Base		2009	2012	Fin du Projet
Sistema de informacion digital para administracion de la tierra	Numeros de predios en linea			P A	302.181,00	650.000,00	650.000,00
Seguridad jurídica de predios en la Región Metropolitana	Títulos Registrados	200.000,00		P A	232.000,00	265.000,00	265.000,00
Ingresos fiscales por concepto de impuesto predial	Milliones de Balboas	60.000.000,00		P A	75.000.000,00	90.000.000,00	90.000.000,00
Costo unitario para actualizar el catastro predial	Costo por parcela	250,00		P A	50,00	50,00	50,00

**Résultat:** Titulación y Regularización de predios a nivel urbano y rural integrados sistemáticamente al registro y avalúo masivo.

Indicateur	Unité de Mesure	Ligne de Base	Année Ligne de Base		2009	2012	Fin du Projet
Títulos Inscritos en la sección de propiedad del Registro Público	título	96.000,00	2010	P A			110.000,00
Areas catastradas incorporadas a la economía nacional	millon de hectáreas	1.600.000,00	2010	P A			2.200.000,00

## Produites: Progrès Physique et Financier Annuel 2010

Description	Unité de Mesure	Physique				Financier			
		Planifié	Réel	Unités Cumulées	Unités FDP	Planifié	Réel	Coûts Cumulées	Coûts FDP
<b>CATASTRO MULTIFINALITARIO</b>									
Formación del catastro y su integración con otras bases públicas y privadas de información y creación de un sistema informático de vinculación con usuarios	Cobertura	50,00	50,00		100,00	3.174.000,00	3.669.000,00		24.217.000,00
<b>REGULARIZACION DE TIERRAS</b>									
Titulación y registro masivo de los predios de la RM, en condición de informalidad	Predios	400.000,00	265.000,00		265.000,00	90.000,00	32.329,00		2.500.000,00
<b>ORDENAMIENTO TERRITORIAL</b>									
Planes de Ordenamiento Territorial Municipal elaborados	POT	6,00			6,00	618.000,00	618.414,94		3.290.200,00
<b>NUEVO MARCO INSTITUCIONAL DE ADMINISTRACION TERRITORIAL</b>									
NUEVO MARCO INSTITUCIONAL DE ADMINISTRACION TERRITORIAL	marco institucional	1,00			1,00				3.500.000,00
<b>ADMINISTRACION Y SUPERVISION 1885</b>									
<b>Catastro Multifinalitario</b>									
Levantamiento de la información fotográfica digital de todo el área Metropolitana y Costa Arriba de Colón	Km				2.730,00				671.000,00
Sistema de integración del Catastro con otras Bases de Datos Públicas y Privadas y Avalúos Masivos diseñado e implementado	Sistema				1,00				2.740.771,00
Instituciones que reciben apoyo técnico y equipamiento tecnológico	número				6,00				1.006.790,00
<b>Servicio de Regularización de Tierras</b>									
Barrido Catastral de la Región Metropolitana	predio				450.000,00				1.000.000,00
Barrido Catastral de Tierras, Urbanas, Zonas Costeras e Insulares	has				600.000,00				5.446.592,00
Capacitación a profesionales de instituciones relacionadas con la Administración de Tierras	persona				1.000,00				11.042.338,00
Divulgación y capacitación de los beneficiarios y entregas de títulos	Evento				120,00				300.000,00
<b>Ordenamiento Territorial Municipal</b>									
Planes de Ordenamiento Territorial entregados a sus Municipios	Plan				9,00				937.542,00
<b>Nuevo Marco Institucional de la Administración Territorial</b>									
Diseño del marco legal y reglamentación de la Ley que crea la institución pertinente para la administración territorial	Documento				1,00				50.000,00

## RAPPORT DE SUIVI

PN-L1018 - National Land Management Program  
2010 2<sup>o</sup> período con cierre al (31-Mar-2011)

Banque Interaméricaine de Développement - BID

Bureau de la planification stratégique et de l'efficacité du développement  
Dernière Mise à Jour: 15/04/2011

Description	Unité de Mesure	Physique				Financier			
		Planifié	Réel	Unités Cumulées	Unités FDP	Planifié	Réel	Coûts Cumulées	Coûts FDP
Estructura Institucional y preparación del Manual de Organización y Funciones de la ANATI elaborado	Documento				1,00				100.000,00
Fortalecimiento de Juzgados para la resolución de conflictos de tenencia de tierras	Juzgado				2,00				200.000,00
<b>Administración y Supervisión</b>									
<b>TOTAL</b>						<b>3.882.000,00</b>	<b>4.319.743,94</b>		<b>57.002.233,00</b>