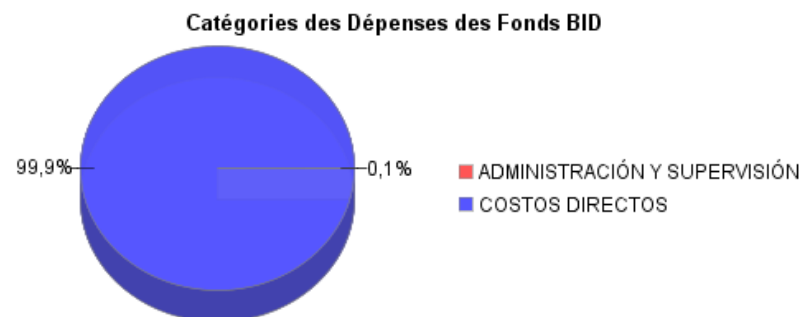
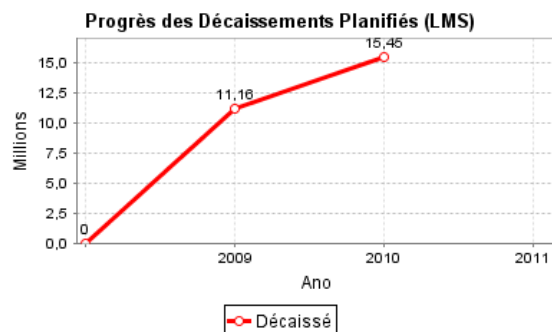
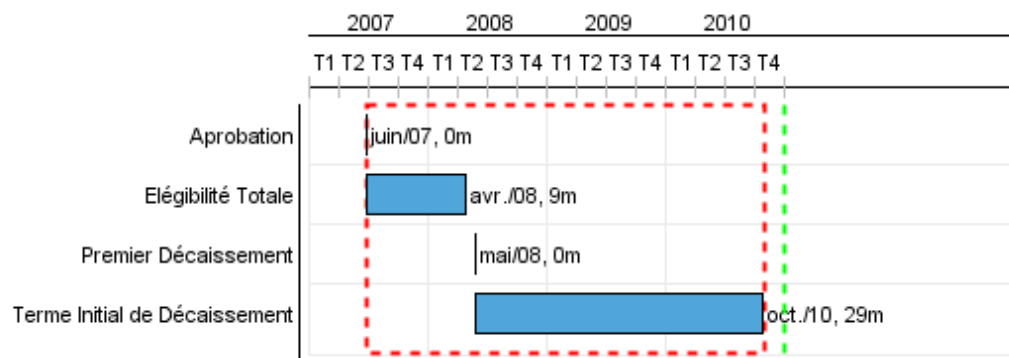


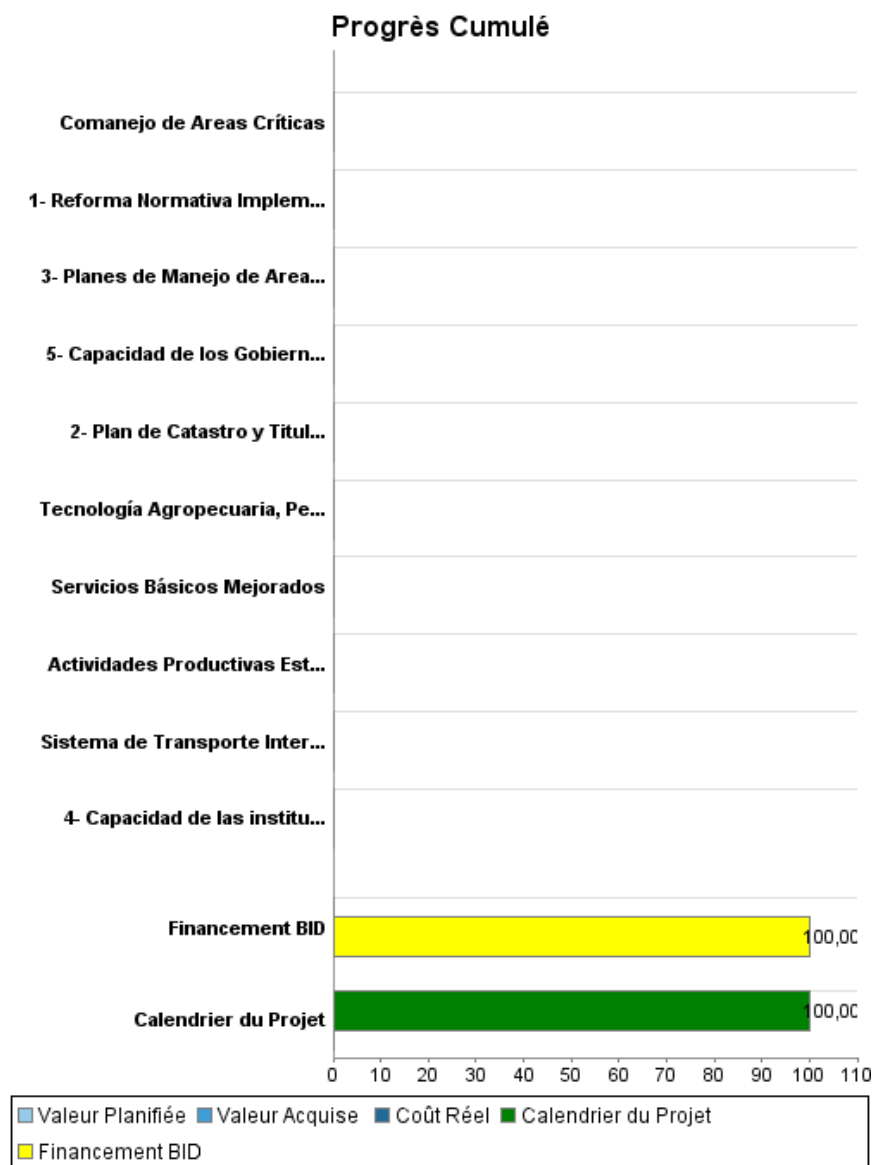
Rapport Résumé

Données Générales		Fonds Disponibles (US\$)		Coût Total et Source de Financement	
Agence d' Exécution (EA):	Consejo Nacional de Desarrollo Sostenible				
Secteur:	ENVIRONMENT AND NATURAL DISASTERS-ENVIRONMENTAL PROGRAMS				
Numéro(s) de Prêt(s):	1876/OC-PN	Montant Courant Approuvé:	17.000.000,00	Initial BID:	17.000.000,00
Étape:	Approved	Montant Décaissé à ce Jour:	17.000.000,00	Courant BID:	17.000.000,00
Type d' Opération:	INV - Investissement	% Décaissé:	100,00	Pari Passu:	48,80
Opération(s) Connexe(s):	PN0116	Solde:		Cofinancement/Pays:	4.000.000,00
Sous-Type de l'Opération:	SUP - Supplementary Financing			Estimation Initiale:	21.000.000,00
				Période d'Amortissement (mois):	198

Catégorie d'Impact Environnemental et Social du Projet	Reformulation	Validation
Catégorie d'Impact Environnemental et Social du Projet: B	() Les objectifs du projet ont-ils été reformulés?	Validé par le Chef de Division: Mar 30, 2011 Validé par le Représentant: Apr 4, 2011



Progrès Cumulé à 2010



Résultats

Résultat: 1- Plan Indicativo de Ordenamiento Territorial en ejecución.

Indicateur	Unité de Mesure	Ligne de Base	Année Ligne de Base		2005	2006	2007	2008	Fin du Projet
1.1- Detener la tasa de intervención en los bosques de las áreas protegidas en un 80% al final del Programa (De 658,515 hectáreas se han intervenido 65,819 a una tasa de 1,322 ha/año en los tres últimos años). ESTE INDICADOR DEBERÁ SER MEDIDO EN LA	ha/año deforestada	1.322,00		P A				260,00	260,00
1.2- Disminuir el Conflicto en el uso territorial entre las Comarcas, Áreas Protegidas y de Otros Usos en un 50% (Actualmente existen 467 mil hectáreas en conflicto de un total de 1,661,900 hectáreas que tiene la Provincia).	ha en conflicto	467.000,00		P A			326.900,00	250.000,00	250.000,00
1.3- EL área intervenida en el Parque Nacional de Darién (PND) no debe superar el 3,5% al final del Programa (de 579 mil hectáreas que tiene el PND en 2000 el nivel de intervención era 18,746 hectáreas o el 3,24%).	ha/año intervenidas	18.746,00		P A	1.427,00			18.746,00	18.746,00

Résultat: 2- Instituciones públicas, gobiernos locales y comarcales fortalecidos (para coordinar, supervisar, facilitar y ejecutar acciones tendientes a un manejo y uso eficiente de los recursos humanos, naturales y financieros de la Región).

Indicateur	Unité de Mesure	Ligne de Base	Année Ligne de Base		2005	2006	2007	2008	Fin du Projet
2.1- Aumento del 5% en la recaudación anual de los Municipios al Final del Programa (El Municipio de Pinogana recauda: "\$144" mil en el año 2000 ; el Municipio de Chepigana recauda "\$238 mil" en el año 2000). En el año 2006 Chepigana recaudó \$351 mi	% de aumento en las recaudaciones anuales			P A		5,00 48,00			5,00

Résultat: 3- Producción orientada y diversificada hacia prácticas sostenibles y para beneficio de la comunidad darienita.

Indicateur	Unité de Mesure	Ligne de Base	Année Ligne de Base		2005	2006	2007	2008	Fin du Projet
3.1- Comunidades locales haciendo uso sostenible de los Recursos Forestales: 2 mil hectáreas de bosques con planes de manejo comunitario al final del Programa que representa un ingreso adicional a las comunidades beneficiadas. (Linea Base: las co	ha de bosques con planes de manejo comunitario			P A		26.000,00		2.000,00	2.000,00
3.2- Aumento de la Superficie Reforestada en la Provincia de Darién en un 300% al final del Programa (línea Base: 163 hectáreas reforestadas en 1999).	Superficie Reforestada	163,00		P A		1.825,00		650,00	650,00
3.3- Llegar en los próximos 4 años (al final del Programa) al 100% de	utilización de ha	64.753,00		P				151.034,00	151.034,00

aprovechamiento adecuado de la zona de uso agropecuario (De 151, 034 hectáreas aptas para uso agropecuario en Darién, se encuentran al 2003, subutilizadas 58,290 y 27,991 cubiertas	aptas para uso agropecuario			A			69.430,00		
--	-----------------------------	--	--	---	--	--	-----------	--	--

Résultat: 4- Plan de Mejoramiento del Servicio de Transporte de Darién ejecutándose (a fin de disminuir los costos de transporte y facilitar la operación del Sistema Intermodal).

Indicateur	Unité de Mesure	Ligne de Base	Année Ligne de Base		2005	2006	2007	2008	Fin du Projet
4.1- Costo efectivo de transporte entre Panamá y Metetí por persona se debe mantener al final del programa producto del mejoramiento de la carretera panamericana (Línea Base: el pasaje entre Panamá y Metetí cuesta \$9 en el año 2000 y \$14 a Yaviza).	\$ pasaje transporte terrestre	14,00		P A		14,00		14,00	14,00
4.2- Costo efectivo del transporte de pasajeros entre Puerto Quimba y La Palma se debe mantener igual al final del Programa (línea base: costo por persona \$2,5 en el año 2000).	\$ transporte	2,50		P A		3,00		2,50	2,50

Résultat: 5- Servicios Básicos Mejorados

Indicateur	Unité de Mesure	Ligne de Base	Année Ligne de Base		2005	2006	2007	2008	Fin du Projet
5.1- Aumento del 20% en el acceso de la población darienita a los Servicios de Agua en la Provincia de Darién al tercer año de ejecución del Programa (el 42.1% de la población darienita, 20,056 habitantes tiene acceso a agua en el año base, 1998).	% de población con Acceso al Agua Potable	42,00		P A		57,00		62,00	62,00
5.2- Acceso de la población darienita a los Servicios de energía eléctrica aumentado en un 20% al finalizar el Programa (Línea Base de una población de 48 mil habitantes en Darién el año 2000, el 28% de la población tiene acceso al servicio eléctrico	% de población acceso energia electrica	28,00		P A		52,00		48,00	48,00

Produites: Progrès Physique et Financier Annuel 2010

Description	Unité de Mesure	Physique				Financier			
		Planifié	Réel	Unités Cumulées	Unités FDP	Planifié	Réel	Coûts Cumulées	Coûts FDP
1- Reforma Normativa Implementada									
1- Reforma Normativa Implementada									
2- Plan de Catastro y Titulación Implementado									
2- Plan de Catastro y Titulación Implementado									
3- Planes de Manejo de Areas Protegidas y Comarcas formulados									
3- Planes de Manejo de Areas Protegidas y Comarcas formulados									
4- Capacidad de las instituciones Coejecutoras Mejoradas									
4- Capacidad de las instituciones Coejecutoras Mejoradas							2.485.592,00		
5- Capacidad de los Gobiernos Municipales y Comarcales Mejoradas									
5- Capacidad de los Gobiernos Municipales y Comarcales Mejoradas									
Tecnología Agropecuaria, Pesquera y Forestal adaptadas a la vocación territorial de la Provincia									
Tecnología Agropecuaria, Pesquera y Forestal adaptadas a la vocación territorial de la Provincia							11.300,00		
Comanejo de Areas Críticas									
Comanejo de Areas Críticas									
Actividades Productivas Estratégicas Implementadas									
Actividades Productivas Estratégicas Implementadas									
Sistema de Transporte Intermodal Rehabilitado									
Sistema de Transporte Intermodal Rehabilitado							8.806.535,00		
TOTAL							11.303.427,00		