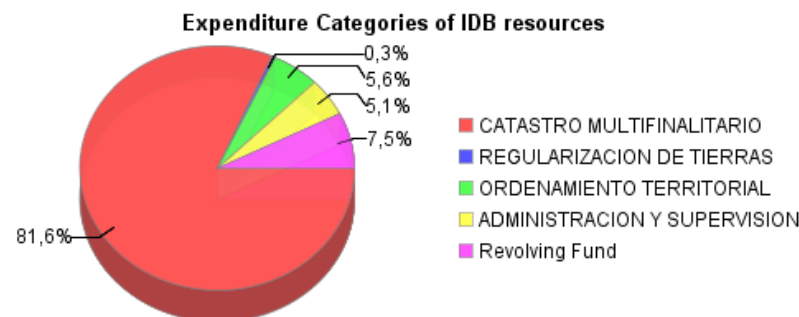
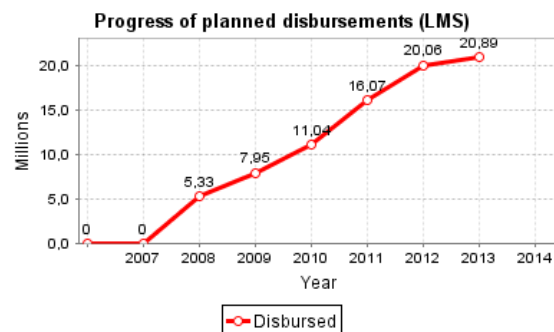
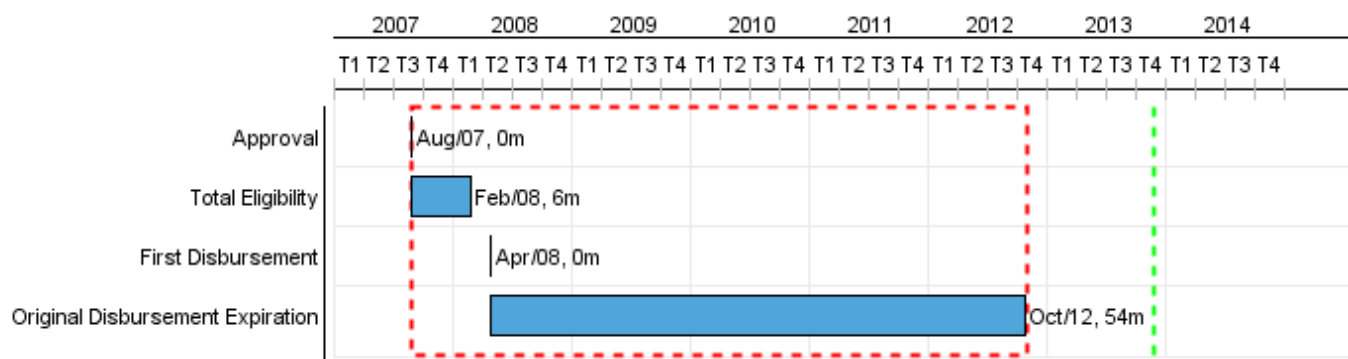


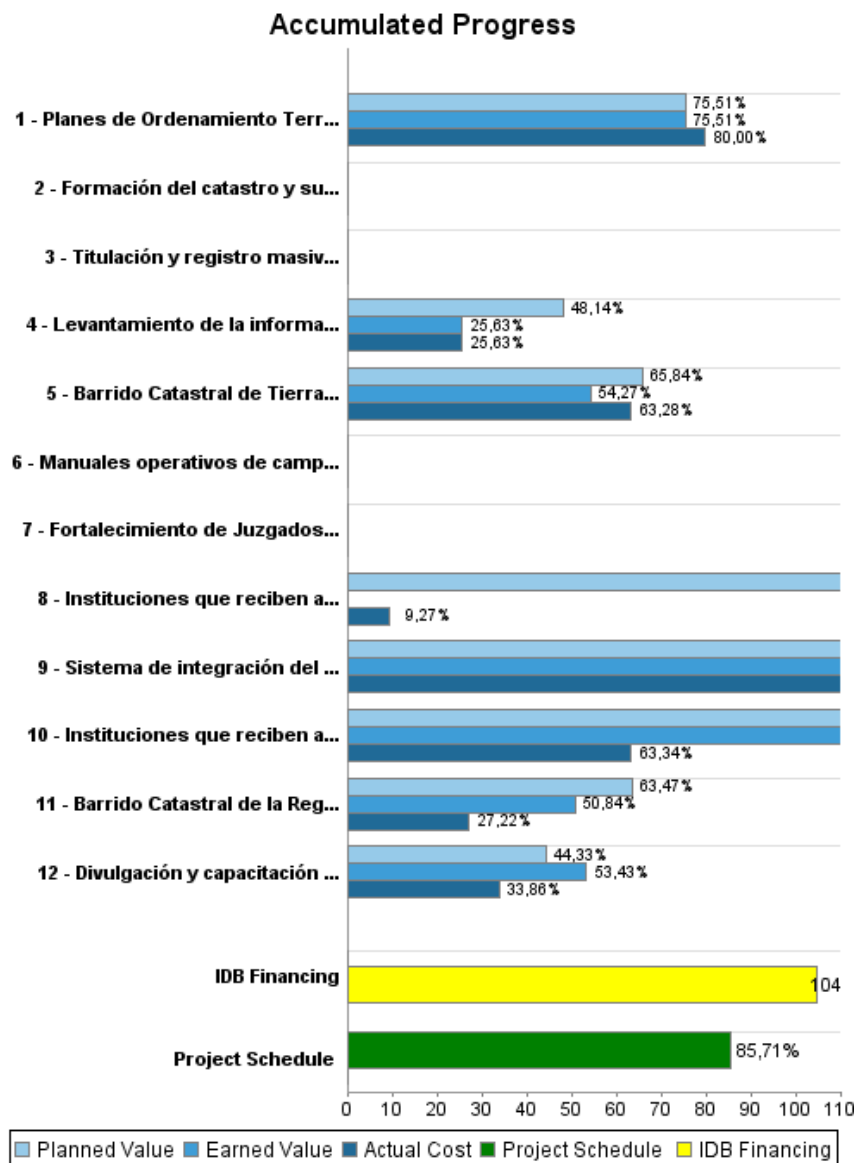
Summary Report

Basic Data		Available Funds (US\$)	Total Cost and Source
Executing Agency (EA):	MINISTERIO DE ECONOMIA Y FINANZAS		
Sector:	AGRICULTURE AND RURAL DEVELOPMENT-LAND ADMINISTRATION AND MANAGEMENT		
Loan Number(s):	1885/OC-PN;1885/OC-PN-1	Current Approved Amount: 51.092.704,31	Original IDB: 81.000.000,00
Stage:	Approved	Disbursed Amount to Date: 53.470.917,73	Current IDB: 51.092.704,31
Operation Type:	INV - Investment	% Disbursed: 104,65	Pari-passu: 71,00
Related Operation(s):	PN-T1055	Balance: -2.378.213,42	Co-Financing/Country: 11.000.000,00
Operation Subtype:	ESP - Specific Investment Operation		Original Estimate: 92.000.000,00
			Amortization Period (months): 199

Project Environmental and Social Impact Category	Reformulation	Validation
Project Environmental and Social Impact Category: None	() Was the objective(s) of this project reformulated?	Validated by Division Chief: 25-sep-2013 Validated by Country Representative: 09-oct-2013



Accumulated Progress as of 2013



Outcomes

Outcome:	Titulación y Regularización de predios a nivel urbano y rural integrados sistemáticamente al registro y avalúo masivo.
-----------------	--

Indicator	Unit of Measure	Baseline	Baseline Year		End of project
Títulos Inscritos en la sección de propiedad del Registro Público	título	96.000,00	2010	P A	110.000,00

Outputs: Annual Physical and Financial Progress 2013

Description	Unit of Measure	Physical				Financial			
		Planned	Actual	Accumulated units	EOP units	Planned	Actual	Accumulated costs	EOP costs
CATASTRO MULTIFINALITARIO									
Formación del catastro y su integración con otras bases públicas y privadas de información y creación de un sistema informático de vinculación con usuarios	Cobertura				50,00				
REGULARIZACION DE TIERRAS									
Titulación y registro masivo de los predios de la RM, en condición de informalidad	Predios				400.000,00				
ORDENAMIENTO TERRITORIAL									
Planes de ordenamiento territorial elaborados municipal	Plan								
NUEVO MARCO INSTITUCIONAL DE ADMINISTRACION TERRITORIAL									
ADMINISTRACION Y SUPERVISION 1885									
ADMINISTRACION Y SUPERVISION	N/A								
Catastro Multifinalitario									
Levantamiento de la información fotográfica digital de todo el área Metropolitana y Costa Arriba de Colón	Km				819,00				671.000,00
Sistema de integración del Catastro con otras Bases de Datos Públicas y Privadas y Avalúos Masivos diseñado e implementado	Sistema				1,00	1.520.616,00	88.596,00		1.342.771,00
Instituciones que reciben apoyo técnico y equipamiento tecnológico	Institución				6,00	166.596,00			506.790,00
Servicio de Regularización de Tierras									
Barrido Catastral de la Región Metropolitana	predio				135.000,00	1.993.000,00	290.049,00		12.277.552,00
Barrido Catastral de Tierras, Urbanas, Zonas Costeras e Insulares	has				350.000,00	438.928,00	375.764,00		5.446.592,00
Instituciones que reciben apoyo técnico y equipamiento tecnológico	Institución				5,00	314.816,00			642.337,00
Divulgación y capacitación de los beneficiarios y entregas de títulos	Evento				150,00				300.000,00
Ordenamiento Territorial Municipal									
Planes de Ordenamiento Territorial entregados a sus Municipios	Plan				9,00				847.542,00
Nuevo Marco Institucional de la Administración Territorial									
Manuales operativos de campo para el catastro	Documento								
Fortalecimiento de Juzgados para la resolución de conflictos de tenencia de tierras	Juzgado								

PROGRESS MONITORING REPORT

PN-L1018 - National Land Management Program
2013 1º period closed in (31-Oct-2013)

Inter-American Development Bank - IDB

Office of Strategic Planning and Development Effectiveness
Last Update: 25/09/2013

Description	Unit of Measure	Physical				Financial			
		Planned	Actual	Accumulated units	EOP units	Planned	Actual	Accumulated costs	EOP costs
Administración y Supervisión									
Administración y supervisión 1885-1	N/A					300.000,00	73.500,00		6.731.050,00
TOTAL						4.733.956,00	827.909,00		28.765.634,00