

## Informe Resumido

### Datos Básicos del Proyecto

Agencia Ejecutora (AE): MINISTERIO DE ECONOMIA Y FINANZAS  
Sector: AGRICULTURE AND RURAL DEVELOPMENT-LAND ADMINISTRATION AND MANAGEMENT  
Número(s) de Préstamo: 1885/OC-PN;1885/OC-PN-1  
Etapas: Approved  
Tipo de Operación: INV - Inversión  
Operación(es) Relacionada(s): PN-T1055  
Subtipo de Operación: ESP - Inversión Específica

### Fondos Disponibles (US\$)

Monto Aprobado Actual: 51.092.704,31  
Monto Desembolsado a la fecha: 53.470.917,73  
% Desembolsado: 104,65  
Saldo: -2.378.213,42

### Costo total y Fuente

BID Original: 81.000.000,00  
Actual BID: 51.092.704,31  
Pari-passu: 71,00  
Co-financiamiento/País: 11.000.000,00  
Estimado Original: 92.000.000,00  
Período de Amortización (meses): 199

### Categoría de Impacto Ambiental y Social del Proyecto

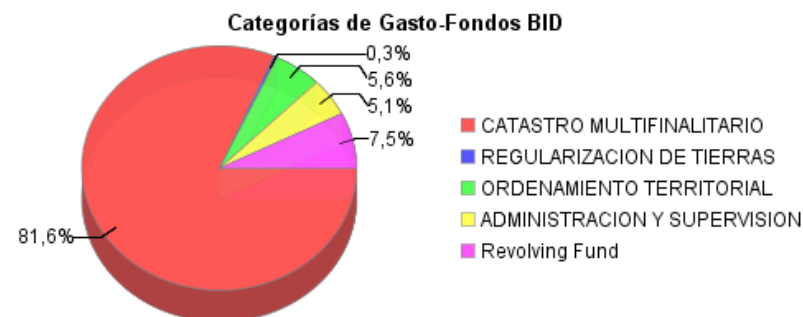
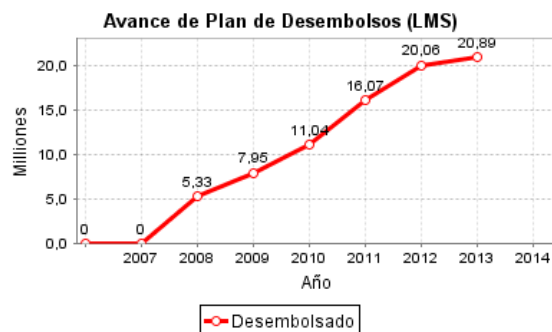
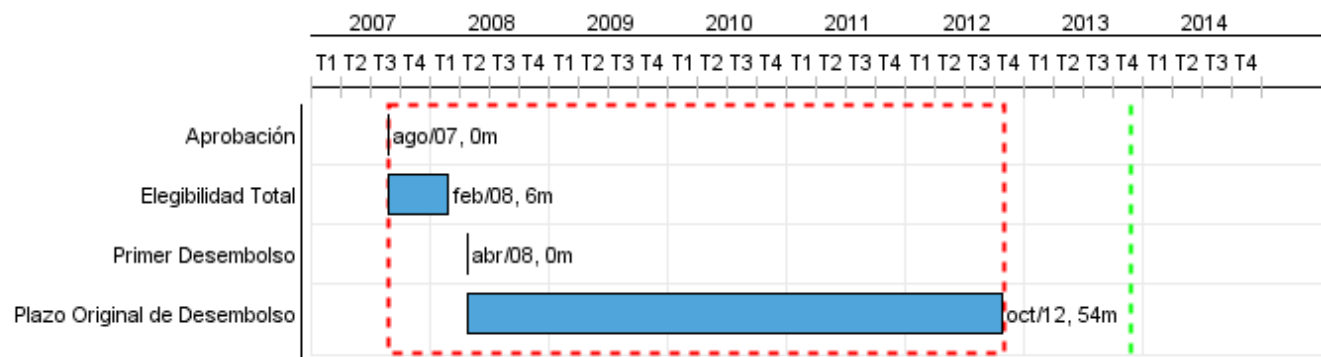
Categoría de Impacto Ambiental y Social del Proyecto: Ninguno

### Reformulación

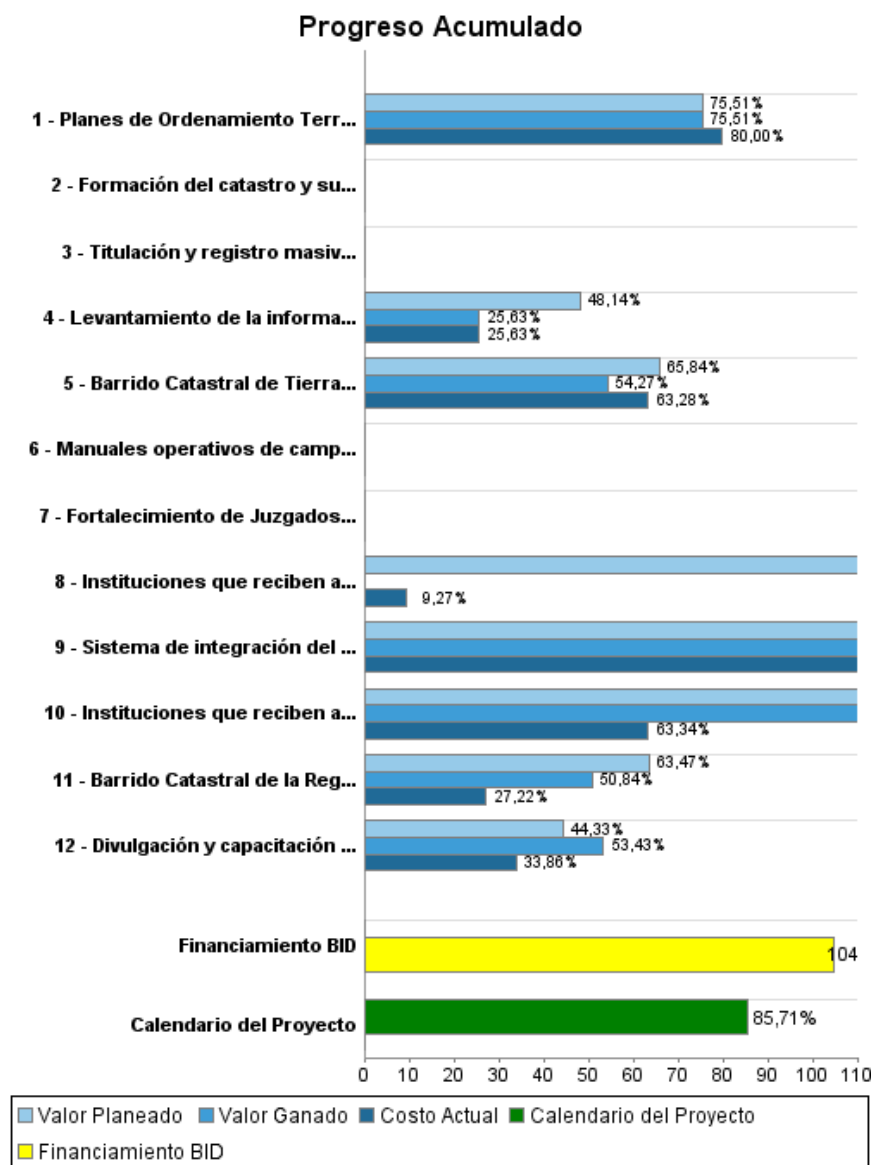
( ) ¿El objetivo (s) del proyecto fue reformulado?

### Validación

Validado por el Jefe de División: 25-sep-2013  
Validado por Representante de País: 09-oct-2013



## Progreso Acumulado al 2013



## Resultados

<b>Resultado:</b>	Titulación y Regularización de predios a nivel urbano y rural integrados sistemáticamente al registro y avalúo masivo.
-------------------	--

Indicador	Unidad de Medida	Línea de base	Año Línea de base		Fin de Proyecto
Títulos Inscritos en la sección de propiedad del Registro Público	título	96.000,00	2010	P A	110.000,00

**Productos: Progreso Físico y Financiero Anual 2013**

Descripción	Unidad de medida	Físico				Financiero			
		Planeado	Actual	Unidades Acumuladas	Unidades FDP	Planeado	Actual	Costos Acumulados	Costos FDP
<b>CATASTRO MULTIFINALITARIO</b>									
Formación del catastro y su integración con otras bases públicas y privadas de información y creación de un sistema informático de vinculación con usuarios	Cobertura				50,00				
<b>REGULARIZACION DE TIERRAS</b>									
Titulación y registro masivo de los predios de la RM, en condición de informalidad	Predios				400.000,00				
<b>ORDENAMIENTO TERRITORIAL</b>									
Planes de ordenamiento territorial elaborados municipal	Plan								
<b>NUEVO MARCO INSTITUCIONAL DE ADMINISTRACION TERRITORIAL</b>									
<b>ADMINISTRACION Y SUPERVISION 1885</b>									
ADMINISTRACION Y SUPERVISION	N/A								
<b>Catastro Multifinalitario</b>									
Levantamiento de la información fotográfica digital de todo el área Metropolitana y Costa Arriba de Colón	Km				819,00				671.000,00
Sistema de integración del Catastro con otras Bases de Datos Públicas y Privadas y Avalúos Masivos diseñado e implementado	Sistema				1,00	1.520.616,00	88.596,00		1.342.771,00
Instituciones que reciben apoyo técnico y equipamiento tecnológico	Institución				6,00	166.596,00			506.790,00
<b>Servicio de Regularización de Tierras</b>									
Barrido Catastral de la Región Metropolitana	predio				135.000,00	1.993.000,00	290.049,00		12.277.552,00
Barrido Catastral de Tierras, Urbanas, Zonas Costeras e Insulares	has				350.000,00	438.928,00	375.764,00		5.446.592,00
Instituciones que reciben apoyo técnico y equipamiento tecnológico	Institución				5,00	314.816,00			642.337,00
Divulgación y capacitación de los beneficiarios y entregas de títulos	Evento				150,00				300.000,00
<b>Ordenamiento Territorial Municipal</b>									
Planes de Ordenamiento Territorial entregados a sus Municipios	Plan				9,00				847.542,00
<b>Nuevo Marco Institucional de la Administración Territorial</b>									
Manuales operativos de campo para el catastro	Documento								
Fortalecimiento de Juzgados para la resolución de conflictos de tenencia de tierras	Juzgado								

# **INFORME DE SEGUIMIENTO DE PROGRESO**

PN-L1018 - Programa Nacional de Administración de Tierras  
2013 1º período con cierre al (31-oct-2013)

Banco Interamericano de Desarrollo - BID

Oficina de Planificación Estratégica y Efectividad en el Desarrollo  
Última Actualización del PMR: 25/09/2013

Descripción	Unidad de medida	Físico				Financiero			
		Planeado	Actual	Unidades Acumuladas	Unidades FDP	Planeado	Actual	Costos Acumulados	Costos FDP
<b>Administración y Supervisión</b>									
Administración y supervisión 1885-1	N/A					300.000,00	73.500,00		6.731.050,00
<b>TOTAL</b>						<b>4.733.956,00</b>	<b>827.909,00</b>		<b>28.765.634,00</b>