

Informe Resumido

Datos Básicos del Proyecto

Agencia Ejecutora (AE): MINISTERIO DE RECURSOS NATURALES
Sector: AGRICULTURE AND RURAL DEVELOPMENT-LAND
Número(s) de Préstamo: 2208/OC-BL
Etapas: Approved
Tipo de Operación: INV - Inversión
Operación(es) Relacionada(s): BL-P1024
Subtipo de Operación: ESP - Inversión Específica

Fondos Disponibles (US\$)

ADMINISTRATION AND REGULATION
Monto Aprobado Actual: 2.500.000,00
Monto Desembolsado a la fecha: 706.850,00
% Desembolsado: 28,27
Saldo: 1.793.150,00

Costo total y Fuente

BID Original: 2.500.000,00
Actual BID: 2.500.000,00
Pari-passu: 100,00
Co-financiamiento/País: 229.000,00
Estimado Original: 2.729.000,00
Período de Amortización (meses): 252

Categoría de Impacto Ambiental y Social del Proyecto

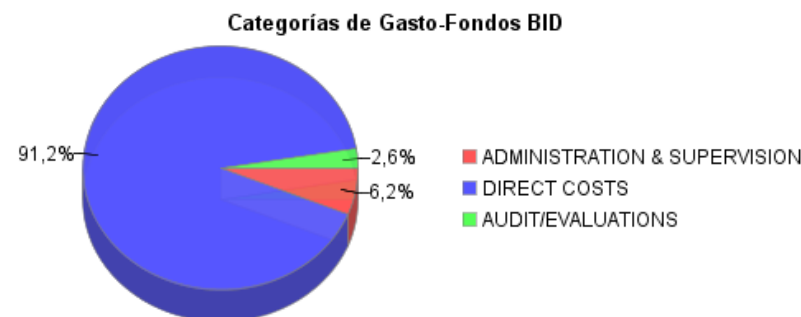
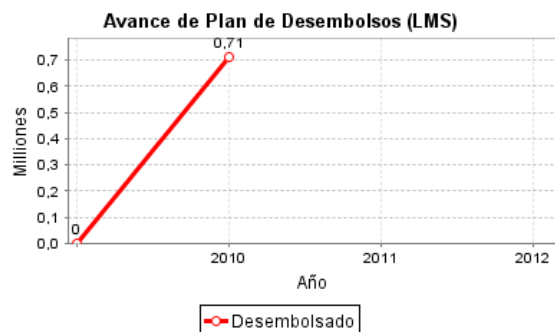
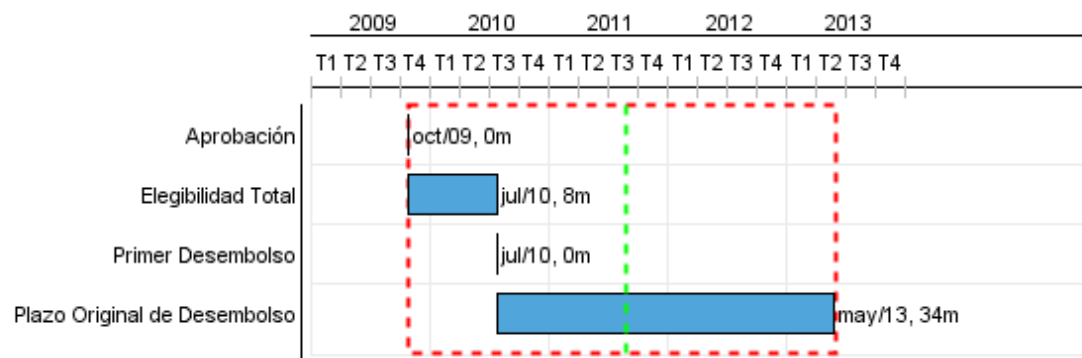
Categoría de Impacto Ambiental y Social del Proyecto: B

Reformulación

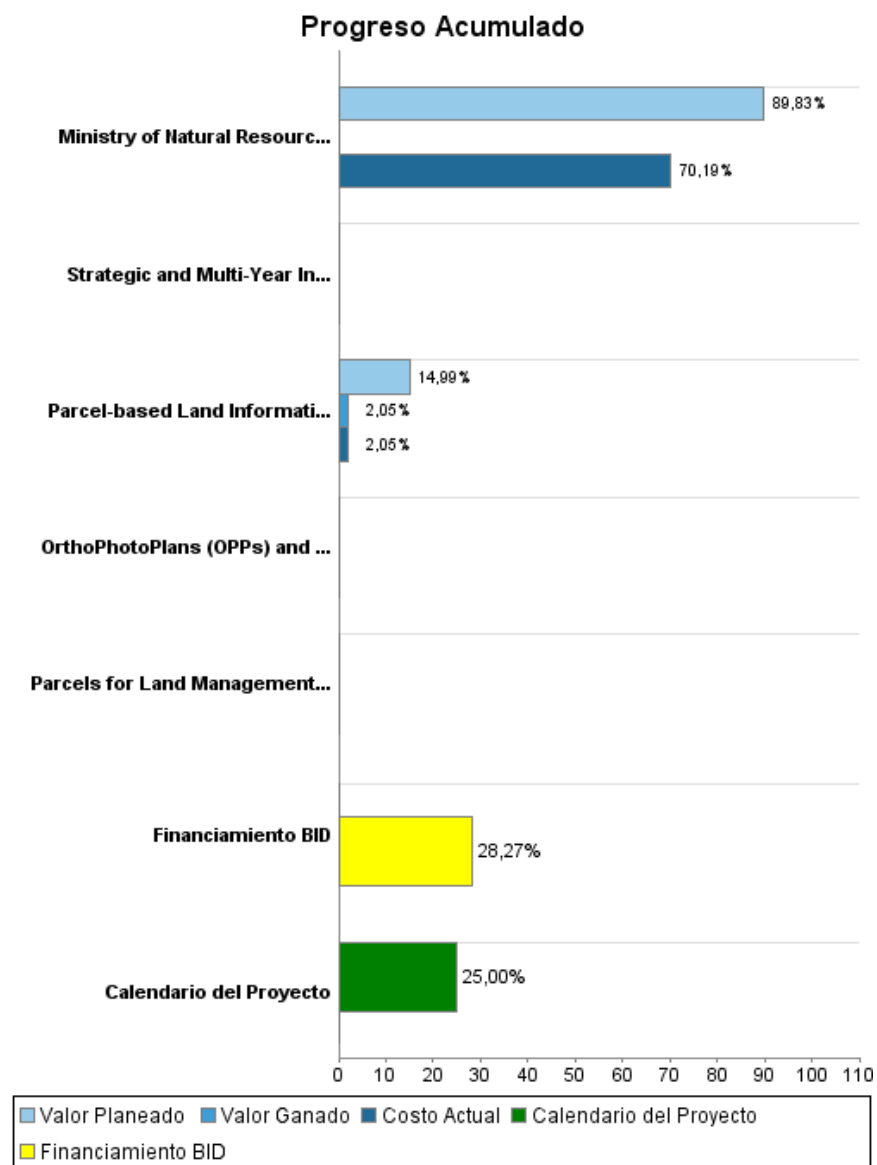
() ¿El objetivo (s) del proyecto fue reformulado?

Validación

Validado por el Jefe de División: Mar 22, 2011
Validado por Representante de País: Apr 20, 2011



Progreso Acumulado al 2010



Resultados

Resultado:	Quality of Land Management Services improved country-wide
Observaciones:	System does not allow link to country strategy

Indicador	Unidad de Medida	Línea de base	Año Línea de base		Fin de Proyecto
Average time in days to register property transaction in Land Registry	Working days	39,00	2009	P	10,00
				A	
Average time to add a parcel or complete a parcel mutation in the Survey & Mapping Section	Working days	28,00	2009	P	10,00
				A	
Out-of-district customer transactions for National Estates conducted at District Offices	%		2009	P	70,00
				A	
Tax Roles digitized increased	%	20,00	2009	P	60,00
				A	

Productos: Progreso Físico y Financiero Anual 2010

Descripción	Unidad de medida	Físico				Financiero			
		Planeado	Actual	Unidades Acumuladas	Unidades FDP	Planeado	Actual	Costos Acumulados	Costos FDP
Expansion of the parcel-based Land Information System (LIS)									
Parcel-based Land Information System (LIS) installed in all sections of the Central Office of the Department of Land and Surveys and District Offices	Sections/ Districts				13,00	222.000,00	30.430,00		1.481.000,00
Improvement of urban land information									
Parcels for Land Management Program II towns entered into cadastre module	Parcels remediated				25.000,00				45.000,00
OrthoPhotoPlans (OPPs) and Compilation Plans (CPs) in 5 urban areas and Registry Index Maps (RIMs) in Placencia urban area created	OPPs/CPs/ RIMs				40,00				365.000,00
Support for the provision of modern land management services									
Ministry of Natural Resources and Environment facilities fully refurbished	Facilities	1,00			1,00	656.900,00	513.282,00		731.282,00
Strategic and Multi-Year Investment Plan for improving land tenure and modernizing land management services country-wide ready	Plan endorsed by MNRE				1,00				30.000,00
Administration, Evaluation, Audit									
TOTAL						878.900,00	543.712,00		2.652.282,00