

## Informe Resumido

### Datos Básicos del Proyecto

Agencia Ejecutora (AE): Instituto Nacional de Reforma Agraria  
Sector: AGRICULTURE AND RURAL DEVELOPMENT-LAND  
Número(s) de Préstamo: 1512/SF-BO  
Etapas: Approved  
Tipo de Operación: INV - Inversión  
Operación(es) Relacionada(s):  
Subtipo de Operación: ESP - Inversión Específica

### Fondos Disponibles (US\$)

#### ADMINISTRATION AND REGULATION

Monto Aprobado Actual: 19.496.000,00  
Monto Desembolsado a la fecha: 14.672.148,13  
% Desembolsado: 75,26  
Saldo: 4.823.851,87

### Costo total y Fuente

BID Original: 22.000.000,00  
Actual BID: 19.496.000,00  
Pari-passu: 94,13  
Co-financiamiento/País: 3.000.000,00  
Estimado Original: 25.000.000,00  
Período de Amortización (meses): 354

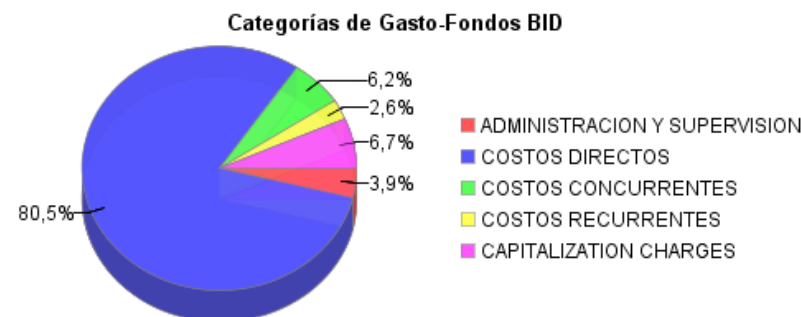
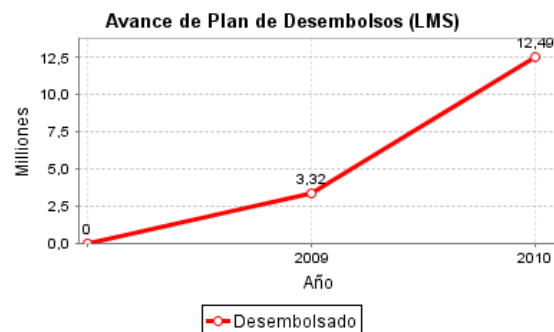
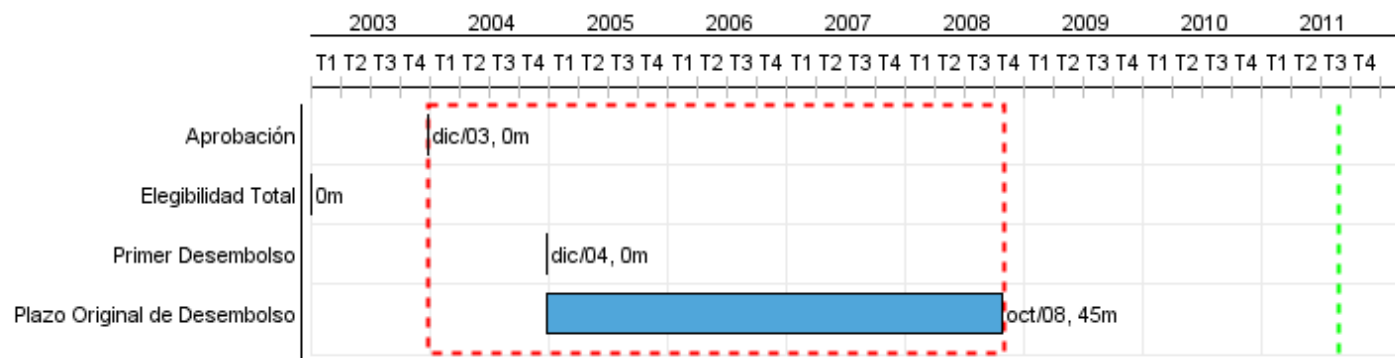
### Categoría de Impacto Ambiental y Social del Proyecto

### Reformulación

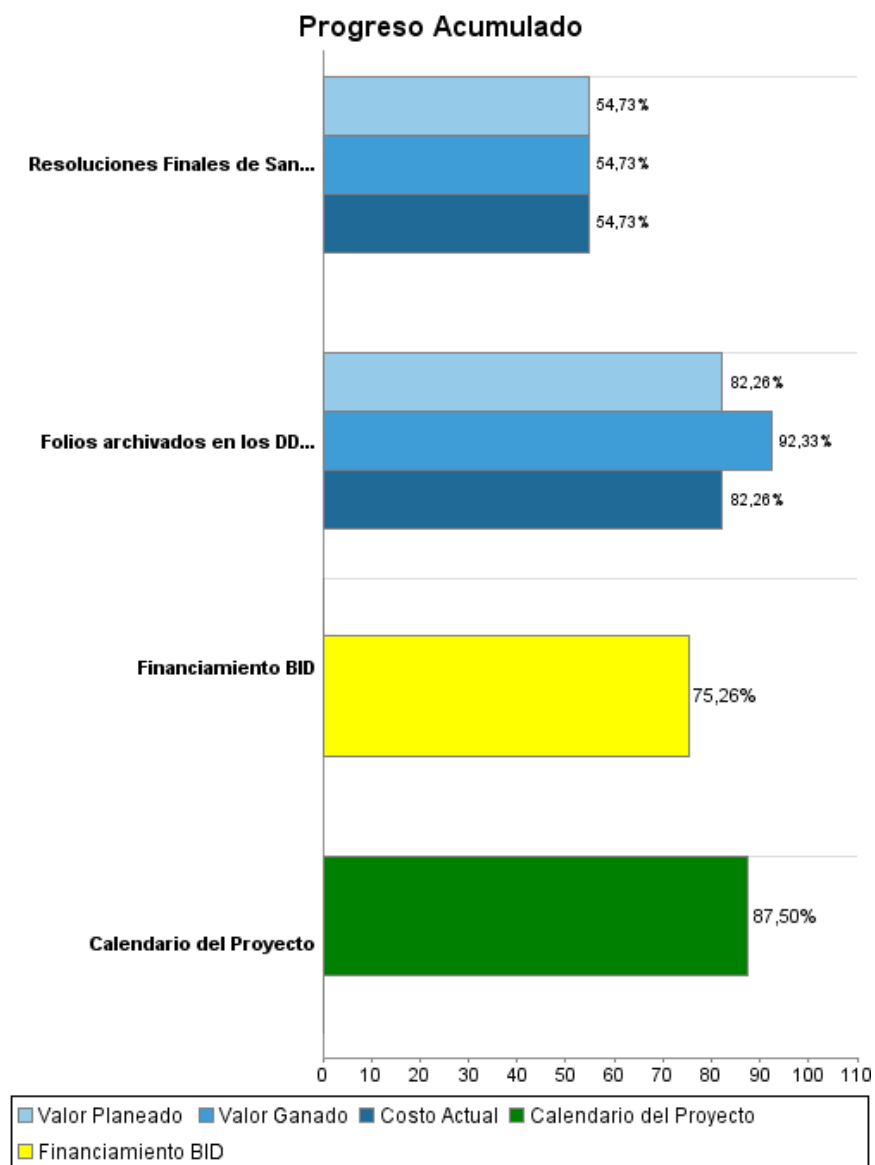
### Validación

Categoría de Impacto Ambiental y Social del Proyecto: B ( ) ¿El objetivo (s) del proyecto fue reformulado?

Validado por el Jefe de División: Mar 28, 2011  
Validado por Representante de País: Apr 19, 2011



## Progreso Acumulado al 2010



## Resultados

**Resultado:** Seguridad jurídica de los predios rurales mejorada.

| Indicador   | Unidad de Medida | Línea de base | Año Línea de base |   | 2009     | 2010     | 2011     | Fin de Proyecto |
|---|------------------|---------------|-------------------|---|----------|----------|----------|-----------------|
| Derechos propietarios rurales inscritos en los DRR. | Titulos          |               | 2008              | P |          | 4.235,00 | 3.000,00 | 129.100,00      |
|   |                  |               |                   | A | 4.060,00 | 4.235,00 |          |                 |

**Resultado:** Oficinas departamentales del INRA en Beni, Pando, La Paz, Oruro, Potosi, Santa Cruz y Tarija, así como la oficina nacional de INRA y la Superintendencia Agraria, interconectadas al SIST.

| Indicador                | Unidad de Medida | Línea de base | Año Línea de base |   | 2009 | 2010 | 2011 | Fin de Proyecto |
|--------------------------|------------------|---------------|-------------------|---|------|------|------|-----------------|
| Oficinas interconectadas | Oficinas         |               | 2008              | P |      | 2,00 |      | 9,00            |
|                          |                  |               |                   | A | 7,00 | 1,00 |      |                 |

**Resultado:** Acceso a la información catastral mejorado.

| Indicador  | Unidad de Medida | Línea de base | Año Línea de base |   | 2009      | 2010      | 2011 | Fin de Proyecto |
|--|------------------|---------------|-------------------|---|-----------|-----------|------|-----------------|
| Expedientes y planos catastrales digitalizados e incorporados al SIST. | Expedientes      |               | 2008              | P |           | 30.100,00 |      | 87.100,00       |
|  |                  |               |                   | A | 55.764,00 | 30.100,00 |      |                 |

## Productos: Progreso Físico y Financiero Anual 2010

| Descripción  | Unidad de medida | Físico        |               |                     |               | Financiero          |                     |                   |                      |
|--|------------------|---------------|---------------|---------------------|---------------|---------------------|---------------------|-------------------|----------------------|
|  |                  | Planeado      | Actual        | Unidades Acumuladas | Unidades FDP  | Planeado            | Actual              | Costos Acumulados | Costos FDP           |
| <b>Regularización y perfeccionamiento de los derechos de la propiedad agraria</b>                |                  |               |               |                     |               |                     |                     |                   |                      |
| Resoluciones Finales de Saneamiento en 19 municipios de Santa Cruz, Beni, Cochabamba y/o La Paz. | Has              | 1.634.230,97  | 1.634.230,97  |                     | 7.000.000,00  | 4.497.920,00        | 4.497.920,00        |                   | 12.853.960,00        |
| <b>Consolidación y bases técnicas para el mantenimiento del Catastro Legal</b>                   |                  |               |               |                     |               |                     |                     |                   |                      |
| Folios archivados en los DRR digitalizados e indexados.  | Folios           | 12.396.674,00 | 14.165.725,00 |                     | 12.396.674,00 | 1.757.350,00        | 1.757.350,00        |                   | 2.490.000,00         |
| <b>TOTAL</b>   |                  |               |               |                     |               | <b>6.255.270,00</b> | <b>6.255.270,00</b> |                   | <b>15.343.960,00</b> |