

## Informe Resumido

### Datos Básicos del Proyecto

Agencia Ejecutora (AE):	MINISTERIO DE HACIENDA
Sector:	REFORM / MODERNIZATION OF THE STATE-REFORM AND PUBLIC SECTOR SUPPORT
Número(s) de Préstamo:	1284/OC-CR
Etapas:	Approved
Tipo de Operación:	INV - Inversión
Operación(es) Relacionada(s):	TC9811151
Subtipo de Operación:	ESP - Inversión Específica

### Fondos Disponibles (US\$)

Monto Aprobado Actual:	65.000.000,00
Monto Desembolsado a la fecha:	45.304.278,24
% Desembolsado:	69,70
Saldo:	19.695.721,76

### Costo total y Fuente

BID Original:	65.000.000,00
Actual BID:	65.000.000,00
Pari-passu:	85,72
Co-financiamiento/País:	27.000.000,00
Estimado Original:	92.000.000,00
Período de Amortización (meses):	162

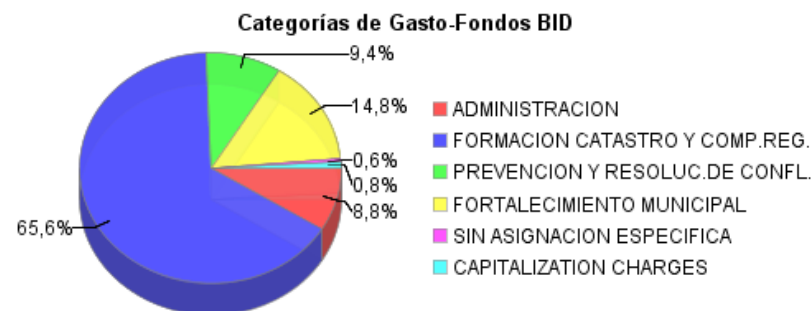
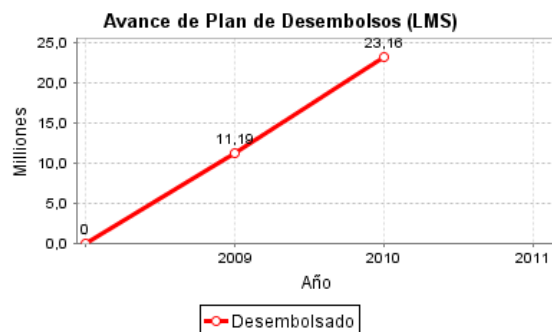
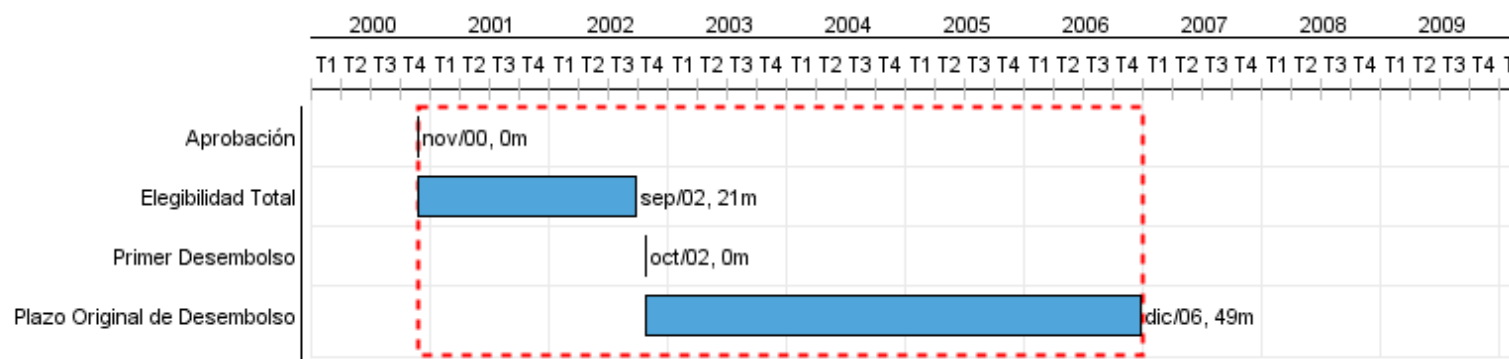
### Categoría de Impacto Ambiental y Social del Proyecto

### Reformulación

### Validación

Categoría de Impacto Ambiental y Social del Proyecto: B ( ) ¿El objetivo (s) del proyecto fue reformulado?

Validado por el Jefe de División: Apr 15, 2011  
Validado por Representante de País: Apr 20, 2011



## Progreso Acumulado al 2010



## Resultados

**Resultado:** Seguridad jurídica de la propiedad inmueble en Costa Rica mejorada.

Indicador	Unidad de Medida	Línea de base	Año Línea de base		2009	2010	2011	2012	Fin de Proyecto
predios con expediente catastral/registrar unificado respecto al universo predial	%		2002	P		40,00	53,00		100,00
				A	16,40	40,60			

**Resultado:** El Estado inicia regularización de Areas Bajo Regímenes Especiales (ABRE)

Indicador	Unidad de Medida	Línea de base	Año Línea de base		2009	2010	2011	2012	Fin de Proyecto
Territorios ABRE con propuestas de regularización catastral/registrar	territorios		2002	P		40,00	50,00	55,00	0,00
				A		53,00			

**Resultado:** Gobiernos locales cuentan con instrumentos para mejorar su gestión

Indicador	Unidad de Medida	Línea de base	Año Línea de base		2009	2010	2011	2012	Fin de Proyecto
Plataformas de valores actualizadas e implementadas	plataformas		2002	P			6,00	51,00	81,00
				A		24,00			

## Productos: Progreso Físico y Financiero Anual 2010

Descripción	Unidad de medida	Físico				Financiero			
		Planeado	Actual	Unidades Acumuladas	Unidades FDP	Planeado	Actual	Costos Acumulados	Costos FDP
<b>Componente II: Sistema de Resolución Alternativa de Conflictos (RAC) en Operación y Áreas bajo Regímenes Especiales debidamente Registradas y Catastradas.</b>									
Levantamientos situacionales completados	territorios		44,00		56,00				
Levantamiento catastral completado	territorios				9,00				
Zona Marítimo Terrestre demarcada	unidades de territorio				24,00				
Centros de resolución de conflictos instalados	centros				3,00				
Planes de ordenamiento costero entregados a municipalidades	propuestas				16,00				
<b>Componente I: Formación del Catastro Nacional de la Propiedad Inmueble y su Compatibilización con el Registro.</b>									
Producción cartográfica escala 1:5000 y 1:100 completadas	km2	10.150,00	3.923,00		46.270,00				
Levantamiento catastral completado	expedientes	420.000,00	209.000,00		850.000,00				
Diseño del Sistema de Registro Inmobiliario concluido	sistema				1,00				
Implementación del Sistema de Registro Inmobiliario concluido	sistema				1,00				
Diseño e implementación del Sistema Nacional de Información Territorial	sistema				1,00				
Instalación de estaciones de georeferenciación concluida	estaciones				8,00				
<b>Componente III: Municipalidades Fortalecidas en las Áreas de Recaudo Fiscal, Planificación de las Inversiones y Ordenamiento Territorial.</b>									
Plataformas de valores actualizadas	plataforma de valores				81,00				
Sistema Tributario Municipal instalado y en funcionamiento	municipalidades				40,00				
Planes reguladores elaborados y/o actualizados	propuestas				12,00				
Sistema de interconexión municipal concluido	municipalidades				61,00				
Funcionarios municipales capacitados en administración catastral	funcionarios municipales				890,00				
<b>TOTAL</b>									