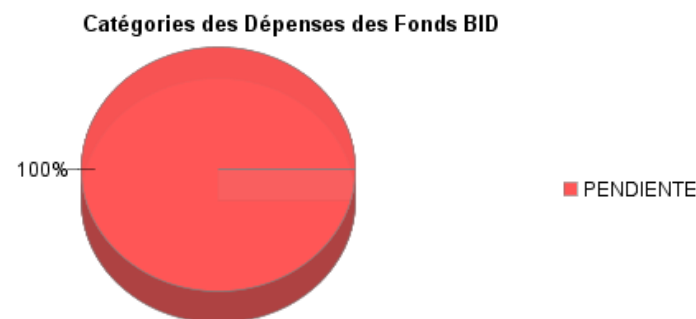
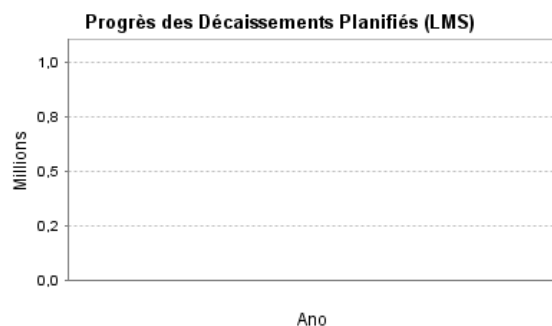
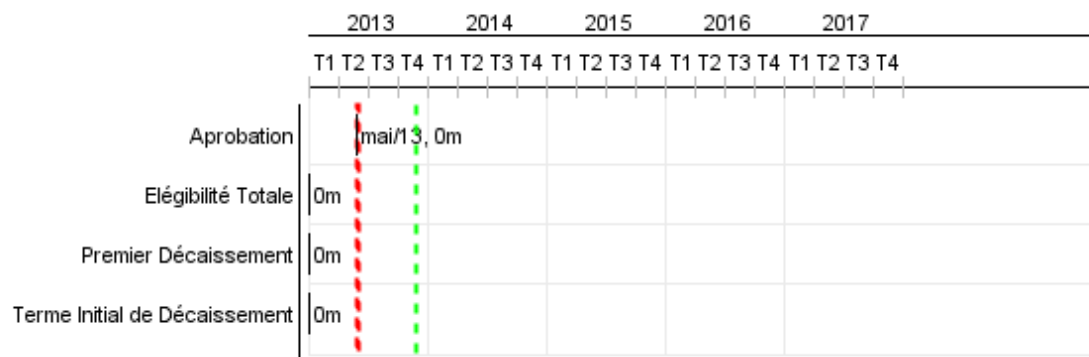


Rapport Résumé

Données Générales		Fonds Disponibles (US\$)		Coût Total et Source de Financement	
Agence d' Exécution (EA):	Prefeitura Municipal de Niteroi				
Secteur:	URBAN DEVELOPMENT AND HOUSING-NEIGHBORHOOD UPGRADING				
Numéro(s) de Prêt(s):	2941/OC-BR	Montant Courant Approuvé:	26.470.000,00	Initial BID:	26.470.000,00
Étape:	Approved	Montant Décaissé à ce Jour:		Courant BID:	26.470.000,00
Type d' Opération:	INV - Investissement	% Décaissé:		Pari Passu:	60,00
Opération(s) Connexe(s):		Solde:	26.470.000,00	Cofinancement/Pays:	17.660.000,00
Sous-Type de l'Opération:	GOM - Global of Multiple Works Operation			Estimation Initiale:	44.130.000,00
				Période d'Amortissement (mois):	

Catégorie d'Impact Environnemental et Social du Projet	Reformulation	Validation
Catégorie d'Impact Environnemental et Social du Projet: B	() Les objectifs du projet ont-ils été reformulés?	Validé par le Chef de Division: 09-oct-2013
		Validé par le Représentant: 09-oct-2013



Progrès Cumulé à 2013



Résultats

Résultat: 1 - Condições de urbanização e saneamento ambiental dos bairros de baixa renda melhoradas e rede de equipamentos de serviços sociais ampliada.

Indicateur	Unité de Mesure	Ligne de Base	Année Ligne de Base		Fin du Projet
1.1 - Famílias com conexão formal à água potável.	%	43,00	2010	P A	
1.2 - Famílias com conexão formal à rede de esgoto.	%	2,00	2010	P A	
1.3 - Valor de mercado dos imóveis localizados nas comunidades de intervenção (Capim Melado, Vila Ipiranga, Igrejinha e São José).	R\$/M²			P A	
1.4 - Famílias das quatro comunidades (Capim Melado, Vila Ipiranga, Igrejinha e São José) atendidas pelo Programa, que têm suas propriedades regularizadas.	%		2012	P A	80,00

Résultat: 2 - Condições de mobilidade, integração e segurança no transporte melhoradas.

Indicateur	Unité de Mesure	Ligne de Base	Année Ligne de Base		Fin du Projet
2.1 - Consumo médio de combustível (em viagens nas horas de rush) no trecho: Túnel - Praça Araribóia (Via Ingá).	Litros/Km	0,16	2012	P A	0,15
2.2 - Tempo médio de viagem nas horas de rush no trecho: Túnel - Praça Araribóia (Via Ingá)	Minutos	17,17	2012	P A	15,30

Résultat: 3 - Ambiente urbano nas zonas degradadas do centro da cidade melhorado.

Indicateur	Unité de Mesure	Ligne de Base	Année Ligne de Base		Fin du Projet
3.1 - Visitantes da área central de Niterói.	Visitantes/dia	5.000,00	2012	P A	6.500,00

Résultat: 4 - Capacidades institucionais da Prefeitura Municipal de Niterói (PMN) fortalecidas.

Indicateur	Unité de Mesure	Ligne de Base	Année Ligne de Base		Fin du Projet
4.1 - Área edificada registrada no cadastro imobiliário de Imposto Predial Territorial Urbano (IPTU) da Prefeitura Municipal de Niterói.	M²	18.039.375,00	2012	P A	20.745.281,00

Produites: Progrès Physique et Financier Annuel 2013

Description	Unité de Mesure	Physique				Financier			
		Planifié	Réel	Unités Cumulées	Unités FDP	Planifié	Réel	Coûts Cumulées	Coûts FDP
1 - Urbanização de Comunidades e Inclusão Social									
1.1 - Pavimentação nas comunidades do Programa executada.	M²				22.792,48				4.529.000,00
1.2 - Conexões domiciliares de água potável nas comunidades, regularizadas.	Conexão				3.469,00				6.038.000,00
1.3 - Conexões domiciliares de esgoto nas comunidades, regularizadas.	Conexão				3.469,00				6.038.000,00
1.4 - Rede de drenagem pluvial nas comunidades, instaladas.	Metro				5.539,00				3.623.000,00
1.5 - Creches construídas.	Creche				4,00				3.322.000,00
1.6 - Quadras de esportes construídas.	Quadra				4,00				3.321.000,00
1.7 - Praças construídas.	Praça				4,00				3.321.000,00
1.8 - Famílias reassentadas.	Famílias								
2 - Mobilidade Urbana									
2.1 - CCO - Centro de Controle Operacional implantado.	Centro				1,00				1.200.000,00
2.2 - Sistemas de Controle de Tráfego por Área - CTA instalados.	Sistemas				10,00				4.430.000,00
3 - Requalificação de Áreas do Centro									
3.1 - Parque das Águas reformado.	Parque				1,00				2.335.000,00
3.2 - Praças reformadas.	Praças				2,00				600.000,00
4 - Fortalecimento Institucional									
4.1 - Funcionários públicos capacitados.	Funcionários				785,00				509.000,00
4.2 - Equipamentos adquiridos.	Equipamentos				281,00				720.000,00
4.3 - Sistema de Dados Georreferenciados implantado.	Sistema				1,00				937.000,00
Outros									
Engenharia e Administração	N/A								3.207.000,00
TOTAL									44.130.000,00