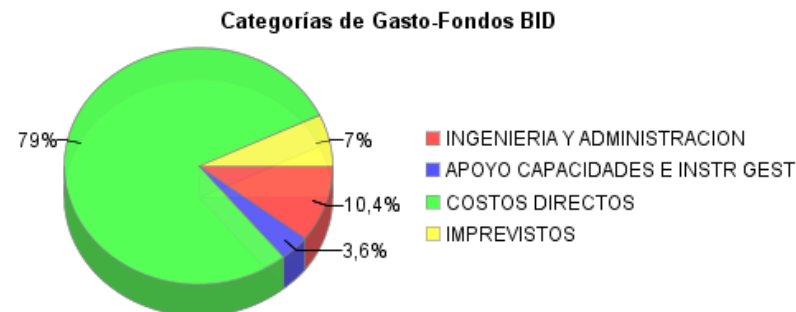
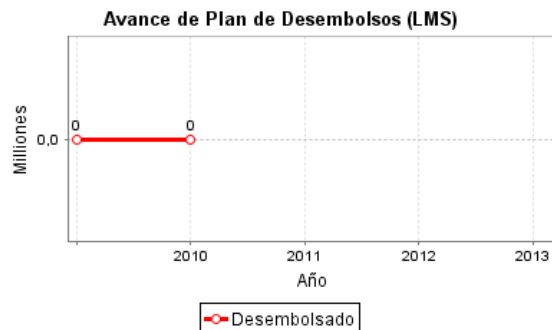
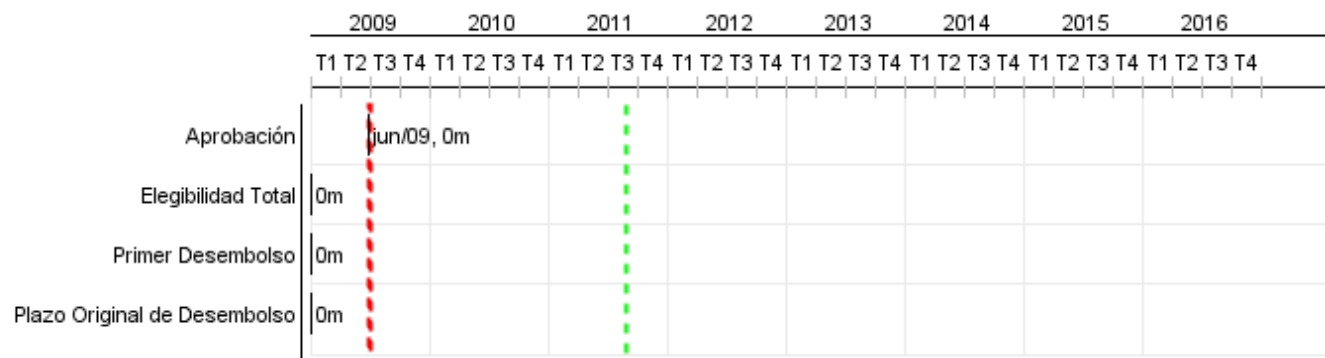



## Informe Resumido

Datos Básicos del Proyecto		Fondos Disponibles (US\$)	Costo total y Fuente
Agencia Ejecutora (AE):	SECRETARIA DE OBRAS PUBLICAS, TRANSPORTE Y VIVIENDA		
Sector:	TRANSPORTATION-ROAD PROGRAMS		
Número(s) de Préstamo:	2155/BL-HO	Monto Aprobado Actual: 50.000.000,00	BID Original: 50.000.000,00
Etapas:	Approved	Monto Desembolsado a la fecha:	Actual BID: 50.000.000,00
Tipo de Operación:	INV - Inversión	% Desembolsado:	Pari-passu:
Operación(es) Relacionada(s):	HO-P1010	Saldo: 50.000.000,00	Co-financiamiento/País: 2.000.000,00
Subtipo de Operación:	ESP - Inversión Específica		Estimado Original: 52.000.000,00
			Período de Amortización (meses): 284

Categoría de Impacto Ambiental y Social del Proyecto	Reformulación	Validación
Categoría de Impacto Ambiental y Social del Proyecto: B	( ) ¿El objetivo (s) del proyecto fue reformulado?	Validado por el Jefe de División: Mar 28, 2011 Validado por Representante de País: Apr 15, 2011



## Progreso Acumulado al 2010



## Resultados

<b>Resultado:</b>	Condiciones de transitabilidad de la infraestructura vial en el tramo Gualaco-Trujillo del Corredor Agrícola mejorada
-------------------	---

Indicador	Unidad de Medida	Línea de base	Año Línea de base		Fin de Proyecto
Costo de operación de vehículos livianos en el tramo Gualaco-Bonito Oriental.	\$/veh-km	0,50	2008	P A	0,22
Costo de operación de autobuses en el tramo Gualaco-Bonito Oriental.	\$/veh-km	0,54	2008	P A	0,43
Costo de operación de camiones medianos en el tramo Gualaco-Bonito Oriental.	\$/veh-km	0,64	2008	P A	0,54
Costo de operación de camiones pesados en el tramo Gualaco-Bonito Oriental.	\$/veh-km	0,97	2008	P A	0,72
Tiempo medio de viaje en el tramo Gualaco-San Esteban.	Minutos	60,00	2008	P A	42,00
Tiempo medio de viaje en el tramo San Esteban-Bonito Oriental.	Minutos	132,00	2008	P A	88,00
Tiempo medio de viaje en el tramo Bonito Oriental-Trujillo	Minutos	66,00	2008	P A	50,00

<b>Resultado:</b>	Gestión de la conservación vial de las carreteras intervenidas dentro del Programa, mejorada.
<b>Supuestos:</b>	La comunidad PECH participa activamente en la formación de microempresas.

Indicador	Unidad de Medida	Línea de base	Año Línea de base		Fin de Proyecto
Actividades de mantenimiento realizadas por la comunidad Pech	kilómetros		2008	P A	181,00

**Productos: Progreso Físico y Financiero Anual 2010**

Descripción	Unidad de medida	Físico				Financiero			
		Planeado	Actual	Unidades Acumuladas	Unidades FDP	Planeado	Actual	Costos Acumulados	Costos FDP
<b>Costos directos</b>									
Carretera Bonito Oriental-Trujillo/Puerto Castilla (50.8 km) rehabilitada	Kilómetros				50,80				10.000.000,00
Carretera Gualaco-Trujillo/Puerto Castilla mantenida.	kilómetro				180,80				1.000.000,00
Carretera Gualaco-San Esteban El Cabón rehabilitada	Kilómetros				83,02				28.500.000,00
Carretera El Carbón - Bonito Oriental rehabilitada.	Kilómetros				46,67				22.500.000,00
<b>Apoyo a las capacidades e instrumentos de gestión.</b>									
Gestión ambiental y social implementada	Estudio				4,00				300.000,00
Gestión vial de SOPTRAVI fortalecida	Unidad				1,00				1.500.000,00
<b>Ingeniería y Administración</b>									
Estudios y Diseños de Ingeniería de las obras de rehabilitación de la carretera Bonito Oriental -Trujillo/Puerto Castilla desarrollados	Estudio				1,00				400.000,00
Supervisión de obras de rehabilitación de la carretera Bonito Oriental-Trujillo/Puerto Castilla realizada	kilómetro				50,00				1.400.000,00
Supervisión de obras de rehabilitación de la carretera Gualaco-El Carbón realizada	kilometro				83,02				2.200.000,00
Otros estudios realizados	Estudio				1,00				1.000.000,00
Auditorías Financieras y Ambientales realizadas	\$				2,00				300.000,00
Supervisión Rehabilitación de la carretera El Carbón Bonito Oriental realizada.	kilómetros				46,67				1.400.000,00
<b>Imprevistos y Gastos Financieros</b>									
<b>TOTAL</b>									<b>70.500.000,00</b>