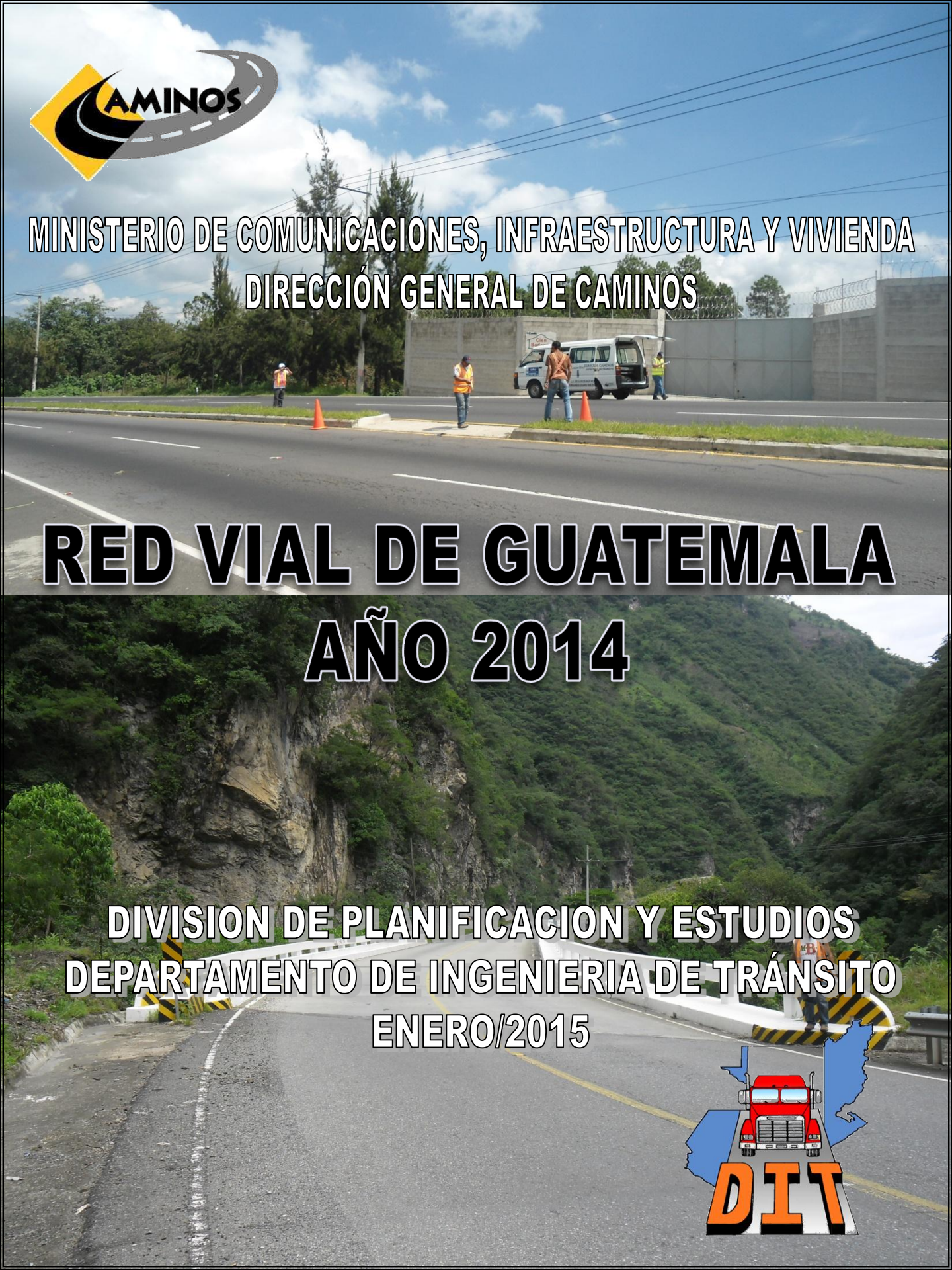

MINISTERIO DE COMUNICACIONES, INFRAESTRUCTURA Y VIVIENDA

DIRECCIÓN GENERAL DE CAMINOS

RED VIAL DE GUATEMALA

AÑO 2014

DIVISION DE PLANIFICACION Y ESTUDIOS

DEPARTAMENTO DE INGENIERIA DE TRÁNSITO

ENERO/2015

RED VIAL DE LA REPÚBLICA DE GUATEMALA AÑO 2014

INDICE GENERAL

DESCRIPCIÓN	PAGINA
PRESENTACIÓN	01-1.1
MAPA DE REGIONES	02
POBLACIÓN Y SUPERFICIE POR REGION Y DEPARTAMENTO	03
LONGITUD DE LA RED VIAL POR TIPO DE RODADURA Y DENSIDAD POR DEPARTAMENTO	04
LONGITUD DE LA RED VIAL POR TIPO DE RODADURA Y DENSIDAD POR REGION	05
CLASIFICACION DE RUTAS: CENTROAMERICANAS (CA), NACIONALES (RN), DEPARTAMENTALES (RD) Y CAMINOS RURALES	06-08
MAPA RUTAS CENTROAMERICANAS	09
MAPA RUTAS NACIONALES	10
LONGITUD DE LA RED VIAL, SEGÚN CLASIFICACION POR REGION Y DEPARTAMENTO	11
GRAFICA GENERAL SEGÚN CLASIFICACION DE LA RUTA	12
GRAFICA DE LA RED VIAL POR REGION SEGÚN CLASIFICACION DE LA RUTA	13
GRAFICA DE LA RED VIAL POR DEPARTAMENTO SEGÚN TIPO DE RODADURA	14
GRAFICA LONGITUD DE LA RED VIAL, SEGÚN TIPO DE RODADURA.	15

GRAFICA DE LA RED VIAL POR REGION SEGÚN TIPO DE RODADURA. **16**

LONGITUD DE LA RED VIAL, SEGÚN CLASIFICACION Y TIPO DE RODADURA POR DEPARTAMENTO. **17**

LONGITUD DE LA RED VIAL, SEGÚN CLASIFICACION Y TIPO DE RODADURA POR REGION. **18**

GRAFICA DE LA RED VIAL, SEGÚN CLASIFICACION Y TIPO DE RODADURA **19**

CLASIFICACION DE RED VIAL; PRIMARIA, SECUNDARIA Y TERCIARIA. **20-21**

LONGITUD DE LA RED VIAL (PRIMARIA, SECUNDARIA Y TERCIARIA), SEGÚN CLASIFICACION Y TIPO DE RODADURA **22**

GRAFICA DE LA RED VIAL (PRIMARIA, SECUNDARIA Y TERCIARIA), SEGÚN CLASIFICACION Y TIPO DE RODADURA **23**

RESUMEN DE RED VIAL PRIMARIA, SEGÚN CLASIFICACION Y TIPO DE RODADURA. **24**

GRAFICA DE LA RED VIAL PRIMARIA, SEGÚN CLASIFICACION TIPO DE RODADURA. **25**

MAPA DE LA RED VIAL PRIMARIA. **26**

RUTAS Y KILOMETRAJE DE LA RED VIAL PRIMARIA. **27-30**

RESUMEN DE LA RED VIAL SECUNDARIA. **31**

GRAFICA DE LA RED VIAL SECUNDARIA, SEGÚN CLASIFICACION Y TIPO DE RODADURA. **32**

RUTAS Y KILOMETRAJE DE LA RED VIAL SECUNDARIA. **33-35**

MAPA DE LA RED VIAL SECUNDARIA. **36**

RESUMEN DE LA RED VIAL TERCIARIA. **37**

GRAFICA DE LA RED VIAL TERCIARIA, SEGÚN CLASIFICACION Y TIPO DE RODADURA. **38**

RUTAS Y KILOMETRAJE DE LA RED VIAL TERCIARIA. **39-62**

LONGITUD DE LA RED VIAL, POR TIPO DE RODADURA Y DENSIDAD DE 1985 AL 2009 **63**

GRAFICA DE LA RED VIAL, SEGÚN TIPO DE RODADURA DE 1985 AL 2009 **64**

GRAFICA DE LA RED VIAL, SEGÚN LONGITUD DEL 2001 AL 2008 **65**

RESUMEN GENERAL DE CAMINOS RURALES **66-67**

CLASIFICACION DE CAMINOS RURALES **68-90**

MAPA DE DISTANCIAS DE CIUDAD DE GUATEMALA - FRONTERAS Y CABECERAS DEPARTAMENTALES **91**

RUTAS DE LA RED VIAL MUNICIPAL AÑO 2009 **92-123**

RESUMEN GENERAL DE LA RED VIAL MUNICIPAL **124-125**

RESUMEN GENERAL DE CLASIFICACION DE RUTAS **126**

GRAFICA GENERAL DE CLASIFICACION DE RUTAS **127**

PRESENTACIÓN

EN CUMPLIMIENTO AL MANDATO LEGAL DE CREACIÓN DE LA DIRECCIÓN GENERAL DE CAMINOS QUE DATA DE 1,920 EN EL QUE SE DESIGNA COMO ENTE RECTOR DE LA ADMINISTRACIÓN DE LA RED VIAL Y EN BASE A LA NECESIDAD DEL SECTOR TRANSPORTE NACIONAL E INTERNACIONAL POR CONTAR CON UN DOCUMENTO QUE ILUSTRE CADA AÑO LA CONFORMACIÓN DE LA RED VIAL DE LA REPÚBLICA DE GUATEMALA Y ESPECIALMENTE LOS AVANCES ALCANZADOS EN LA INTERCONEXIÓN DE LAS CARRETERAS QUE COMUNICARAN AL CORREDOR CENTROAMERICANO.

EN EL MARCO DE LOS TRATADOS DE LIBRE COMERCIO FIRMADOS CON LOS PAÍSES VECINOS Y COMPENETRADOS DE LA NECESIDAD QUE MANIFIESTAN LAS INSTITUCIONES GUBERNAMENTALES, NO GUBERNAMENTALES Y PARTICULARES POR OBTENER UNA GUÍA DE INFORMACIÓN TÉCNICA SOBRE LA INFRAESTRUCTURA VIAL DE CARRETERAS Y PUENTES, VÍAS DE COMUNICACIÓN QUE SERÁN UTILIZADAS POR EL TRANSPORTE NACIONAL Y CENTROAMÉRICA, EN TAL SENTIDO NOS PERMITIMOS INDICAR LO SIGUIENTE:

LA DIRECCIÓN GENERAL DE CAMINOS, DENTRO DE SU ORGANIZACIÓN CUENTA CON LA DIVISIÓN DE PLANIFICACIÓN Y ESTUDIOS LA QUE A SU VEZ ESTA FORMADA POR VARIAS UNIDADES TÉCNICAS EN LAS QUE SE ENCUENTRA EL DEPARTAMENTO DE INGENIERÍA DE TRANSITO, RESPONSABLE DE SINTETIZAR ESTADÍSTICA DEL COMPORTAMIENTO VEHICULAR EN TODO EL TERRITORIO NACIONAL.

COMO PARTE DE SUS ATRIBUCIONES CONSISTE EN ELABORAR ANUALMENTE EL RESUMEN CUANTITATIVO Y CUALITATIVO QUE PRESENTAN LAS DIFERENTES RUTAS QUE COMPONEN LA RED VIAL DE LA REPUBLICA DE GUATEMALA, LAS QUE SE DIVIDEN EN:

- **RUTAS CENTROAMERICANAS (CA)**
- **RUTAS NACIONALES (RN)**
- **RUTAS DEPARTAMENTALES (RD)**
- **CAMINOS RURALES (CR)**

TRAMOS CARRETEROS EN LOS QUE SE DESCRIBEN LOS KILÓMETROS DE ASFALTO, TERRACERIA Y CAMINOS RURALES QUE COMPONEN CADA UNA DE LAS RUTAS.

EN EL PRESENTE DOCUMENTO SE CLASIFICAN LAS RUTAS COMO PRIMARIAS, SECUNDARIAS Y TERCIARÍAS.

ADEMÁS SE INCLUYEN POBLACIONES Y SUPERFICIES EN KILÓMETROS CUADRADOS (KM2) DE CADA UNO DE LOS DEPARTAMENTOS DE LA REPÚBLICA, DENSIDAD POR 100 HABITANTES Y DENSIDAD POR CADA 100 KM, CON RELACIÓN AL NÚMERO DE KILÓMETROS DE CADA DEPARTAMENTO O REGIÓN.

MAPA DE REGIONES

REGIONES DEPARTAMENTALES

SEGÚN DECRETO 70-86

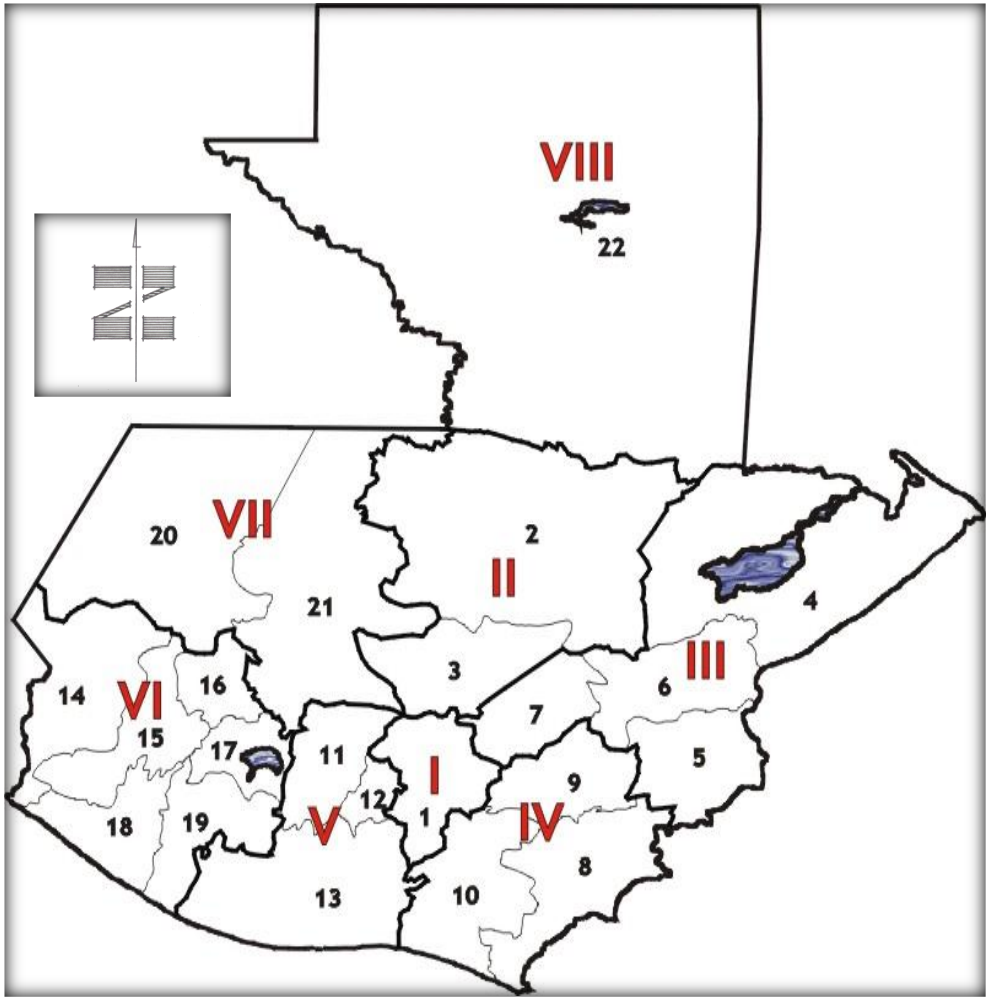

I REGION METROPOLITANA

1 GUATEMALA

II REGION NORTE

2 ALTAVERAPAZ
3 BAJA VERAPAZ

III REGION NORORIENTE

4 IZABAL
5 CHIQUIMULA
6 ZACAPA
7 EL PROGRESO

IV REGION SURORIENTE

8 JUTIAPA
9 JALAPA
10 SANTA ROSA

V REGION CENTRAL

11 CHIMALTENANGO
12 SACATEPEQUEZ
13 ESCUINTLA

VI REGION SUROCCIDENTE

14 SAN MARCOS
15 QUETZALTENANGO
16 TOTONICAPAN
17 SOLOLA
18 RETALHULEU
19 SUCHITEPEQUEZ

VII REGION NOROCCIDENTE

20 HUEHUETENANGO
21 QUICHE

VIII REGION NOROCCIDENTE

22 PETEN

REPÚBLICA DE GUATEMALA

2014

POBLACION Y SUPERFICIE
DE LA REPUBLICA DE GUATEMALA
POR REGIÓN Y DEPARTAMENTO
AÑO 2014

REGION	POBLACION 2014 * POR REGION	SUPERFICIE KM2 POR REGION	DEPARTAMENTO	POBLACION 2014 * POR DEPARTAMENTO	SUPERFICIE KM2 POR DEPARTAMENTO
REGION I METROPOLITANA	3,306,397	2,126	GUATEMALA	3,306,397.000	2,126
REGION II NORTE	1,511,488	11,810	ALTA VERAPAZ	1,219,585.000	8,686
			BAJA VERAPAZ	291,903.000	3,124
REGION III NOR-ORIENTE	1,241,391	16,026	CHIQUIMULA	397,202.000	2,376
			EL PROGRESO	166,397.000	1,922
			IZABAL	445,125.000	9,038
			ZACAPA	232,667.000	2,690
REGION IV SUR-ORIENTE	1,176,209	8,237	JALAPA	345,926.000	2,063
			JUTIAPA	462,714.000	3,219
			SANTA ROSA	367,569.000	2,955
REGION V CENTRAL	1,749,853	6,828	CHIMALTENANGO	666,938.000	1,979
			ESCUINTLA	746,309.000	4,384
			SACATEPEQUEZ	336,606.000	465
REGION VI SUR-OCCIDENTE	3,821,420	12,097	QUETZALTENANGO	844,906.000	1,951
			RETALHULEU	325,556.000	1,856
			SAN MARCOS	1,095,997.000	3,791
			SOLOLA	477,705.000	924
			SUCHITEPEQUEZ	555,261.000	2,510
			TOTONICAPAN	521,995.000	1,065
REGION VII NOR-OCCIDENTE	2,288,330	15,778	EL QUICHE	1,053,737.000	8,378
			HUEHUETENANGO	1,234,593.000	7,400
REGION VIII PETEN	711,585	35,987	PETEN	711,585.000	35,987
	15,806,673	108,889	TOTAL PAIS	15,806,673	108,889

DEPARTAMENTO DE INGENIERIA DE TRANSITO/ DIVISION DE PLANIFICACION Y ESTUDIOS/D.G.C.

LONGITUD DE LA RED VIAL
DE LA REPUBLICA DE GUATEMALA
POR TIPO DE RODADURA
Y DENSIDAD POR DEPARTAMENTO
AÑO 2014

DEPARTAMENTOS	TOTAL KILOMETROS	TIPO DE RODADURA			CAMINOS RURALES	DENSIDAD	
		ASFALTO	PAVIMENTO	TERRACERIA		POR 100 HABITANTES	POR 100 KM²
GUATEMALA	885.130	666.450	61.500	117.500	39.680	**0.03**	41.63
ALTA VERAPAZ	1,142.120	340.000		540.000	262.120	**0.13**	13.15
BAJA VERAPAZ	563.460	153.000		193.300	217.160	**0.27**	18.04
CHIQUIMULA	661.750	298.200		245.000	118.550	**0.20**	27.85
EL PROGRESO	315.720	206.400		65.800	43.520	**0.21**	16.43
IZABAL	622.630	279.280	12.100	266.140	65.110	**0.18**	6.89
ZACAPA	634.746	331.846		155.700	147.200	**0.28**	23.60
JALAPA	640.290	241.660		103.000	295.630	**0.22**	31.04
JUTIAPA	709.040	432.200		172.650	104.190	**0.18**	22.03
SANTA ROSA	707.220	346.750	0.250	247.950	112.270	**0.21**	23.93
CHIMALTENANGO	979.988	155.000	21.000	244.523	559.465	**0.22**	49.52
ESCUINTLA	924.300	493.400	42.000	388.900	0.000	**0.19**	21.08
SACATEPEQUEZ	197.410	115.290	41.000	28.400	12.720	**0.07**	42.45
QUETZALTENANGO	740.912	364.900	32.300	126.350	217.362	**0.10**	37.98
RETALHULEU	300.715	175.515		54.000	71.200	**0.12**	16.20
SAN MARCOS	1,187.256	445.500		373.750	368.006	**0.13**	31.32
SOLOLA	508.590	223.600	10.300	161.400	113.290	**0.16**	55.04
SUCHITEPEQUEZ	563.820	289.000		249.400	25.420	**0.13**	22.46
TOTONICAPAN	593.388	164.100		100.400	328.888	**0.16**	55.72
EL QUICHE	1,123.260	364.450	14.000	403.900	340.910	**0.18**	13.41
HUEHUETENANGO	1,223.935	436.600		346.000	441.335	**0.13**	16.54
PETEN	1,635.000	662.800		443.800	528.400	**0.45**	4.54
TOTAL PAIS	**16,860.680**	**7,185.941**	**234.450**	**5,027.863**	**4,412.426**	**0.14**	**15.48**

DEPARTAMENTO DE INGENIERIA DE TRANSITO, DIVISIÓN DE PLANIFICACION Y ESTUDIOS.D.G.C.

LONGITUD DE LA RED VIAL
DE LA REPUBLICA DE GUATEMALA
POR TIPO DE RODADURA
Y DENSIDAD POR REGION
AÑO 2014

REGION	TOTAL KMS. POR REGION	TIPO DE RODADURA			CAMINOS RURALES	POBLACION 2014*	SUPERFICIE KMS²	DENSIDAD	
		ASFALTO	PAVIMENTO	TERRACERIA				* 100 HABITANTES	* 100 KMS²
REGION I METROPOLITANA	885.130	666.450	61.500	117.500	39.680	3,306,397.00	2,126.00	0.03	41.63
REGION II NORTE	1,705.580	493.000		733.300	479.280	1,511,488.00	11,810.00	0.11	14.44
REGION III NOR-ORIENTE	2,234.846	1,115.726	12.100	732.640	374.380	1,241,391.00	16,026.00	0.18	13.95
REGION IV SUR-ORIENTE	2,056.550	1,020.610	0.250	523.600	512.090	1,176,209.00	8,237.00	0.17	24.97
REGION V CENTRAL	2,101.698	763.690	104.000	661.823	572.185	1,749,853.00	6,828.00	0.12	30.78
REGION VI SUR-OCCIDENTE	3,894.681	1,662.615	42.600	1,065.300	1,124.166	3,821,420.00	12,097.00	0.10	32.20
REGION VII NOR-OCCIDENTE	2,347.195	801.050	14.000	749.900	782.245	2,288,330.00	15,778.00	0.10	14.88
REGION VIII PETEN	1,635.000	662.800		443.800	528.400	711,585.00	35,987.00	0.23	4.54
TOTAL PAIS	**16,860.680**	**7,185.941**	**234.450**	**5,027.863**	**4,412.426**	**15,806,673.00**	**108,889.00**	**0.11**	**15.48**

DEPARTAMENTO DE INGENIERIA DE TRANSITO, DIVISION DE PLANIFICACIÓN Y ESTUDIOS,D.G.C.

RED VIAL DE GUATEMALA AÑO 2014
MINISTERIO DE COMUNICACIONES, INFRAESTRUCTURA Y VIVIENDA
DIRECCION GENERAL DE CAMINOS
DIVISIÓN DE PLANIFICACIÓN Y ESTUDIOS
DEPARTAMENTO DE INGENIERIA DE TRANSITO

CLASIFICACIÓN DE RUTAS

CLASIFICACIÓN DE RUTAS

LINEAMIENTOS DE CLASIFICACIÓN:

RUTAS CENTROAMERICANAS (CA):

- **UNEN LA CAPITAL CON FRONTERAS O DESDE OTRA RUTA CENTROAMERICANA.**
- **UNEN PUERTOS DE IMPORTANCIA DESDE LA CAPITAL O DESDE OTRA RUTA CENTROAMERICANA.**
- **ATRAVIESAN LONGITUDINALMENTE O TRANSVERSALMENTE LA REPÚBLICA.**
- **REÚNEN LAS MEJORES CONDICIONES DE DISEÑO QUE LA TOPOGRAFÍA LES PERMITE.**
- **DERECHO DE VÍA: 25.00 MTS. (12.50 MTS. DE CADA LADO DE LA LÍNEA CENTRAL); ÁREA DE RESERVA: 80.00 MTS. (40.00 MTS. DE CADA LADO DE LA LÍNEA CENTRAL).**

RUTAS NACIONALES (RN):

- **UNE CABECERAS DEPARTAMENTALES.**
- **UNE RUTAS CENTROAMERICANAS, CON CABECERAS DEPARTAMENTALES.**
- **CONECTA RUTAS CENTROAMERICANAS.**

CLASIFICACIÓN DE RUTAS

- **UNE RUTAS CENTROAMERICANAS CON PUERTOS DE IMPORTANCIA COMERCIAL PARA EL PAÍS.**

- **RED AUXILIAR DE LAS RUTAS CENTROAMERICANAS.**

- **DERECHO DE VÍA: 25.00 MTS. (12.50 MTS. DE CADA LADO DE LA LÍNEA CENTRAL); ÁREA DE RESERVA: 80.00 MTS. (40.00 MTS. DE CADA LADO DE LA LÍNEA CENTRAL).**

RUTAS DEPARTAMENTALES (RD):

- **INTERCONECTA CABECERAS DEPARTAMENTALES.**

- **UNEN CABECERAS DEPARTAMENTALES ENTRE SÍ.**

- **UNE CABECERAS MUNICIPALES CON RUTAS CENTROAMERICANAS O RUTAS NACIONALES Ú OTRAS DEPARTAMENTALES.**

- **DERECHO DE VÍA: 20.00 MTS. (10.00 MTS. DE CADA LADO DE LA LINEA CENTRAL).**

CADA UNO DE LOS ANTERIORES, SON SUFICIENTES POR SÍ MISMOS PARA DAR CATEGORÍA DE RUTA DEPARTAMENTAL A UNA CARRETERA.

- **UNE RUTAS NACIONALES (RN).**

- **UNE RUTAS CENTROAMERICANAS O NACIONALES CON LITORALES.**

- **LONGITUD MAYOR DE 20 KMS.**

- **TRÁNSITO DIARIO MAYOR DE 200 VEHICULOS.**

CLASIFICACIÓN DE RUTAS

- **IMPORTANCIA TURÍSTICA.**

DE LOS ANTERIORES, TIENE QUE CUMPLIR CON DOS CRITERIOS POR LO MENOS PARA SER RUTA DEPARTAMENTAL.

CAMINOS RURALES (CR):

- **INTERCONECTAN A LAS COMUNIDADES RURALES DE LOS CORRESPONDIENTES MUNICIPIOS.**

RUTAS CENTROAMERICANAS DE LA RED VIAL DE GUATEMALA AÑO 2014

DEPARTAMENTO DE INGENIERÍA DE TRANSITO/DPE/DGC.

RED VIAL DE GUATEMALA AÑO 2014
MINISTERIO DE COMUNICACIONES, INFRAESTRUCTURA Y VIVIENDA
DIRECCION GENERAL DE CAMINOS
DIVISIÓN DE PLANIFICACIÓN Y ESTUDIOS
DEPARTAMENTO DE INGENIERIA DE TRANSITO

MAPA DE RUTAS CENTROAMERICANAS

RED VIAL DE GUATEMALA AÑO 2014
MINISTERIO DE COMUNICACIONES, INFRAESTRUCTURA Y VIVIENDA
DIRECCION GENERAL DE CAMINOS
DIVISIÓN DE PLANIFICACIÓN Y ESTUDIOS
DEPARTAMENTO DE INGENIERIA DE TRANSITO

MAPA DE RUTAS NACIONALES

RUTAS NACIONALES DE LA RED VIAL DE GUATEMALA AÑO 2014

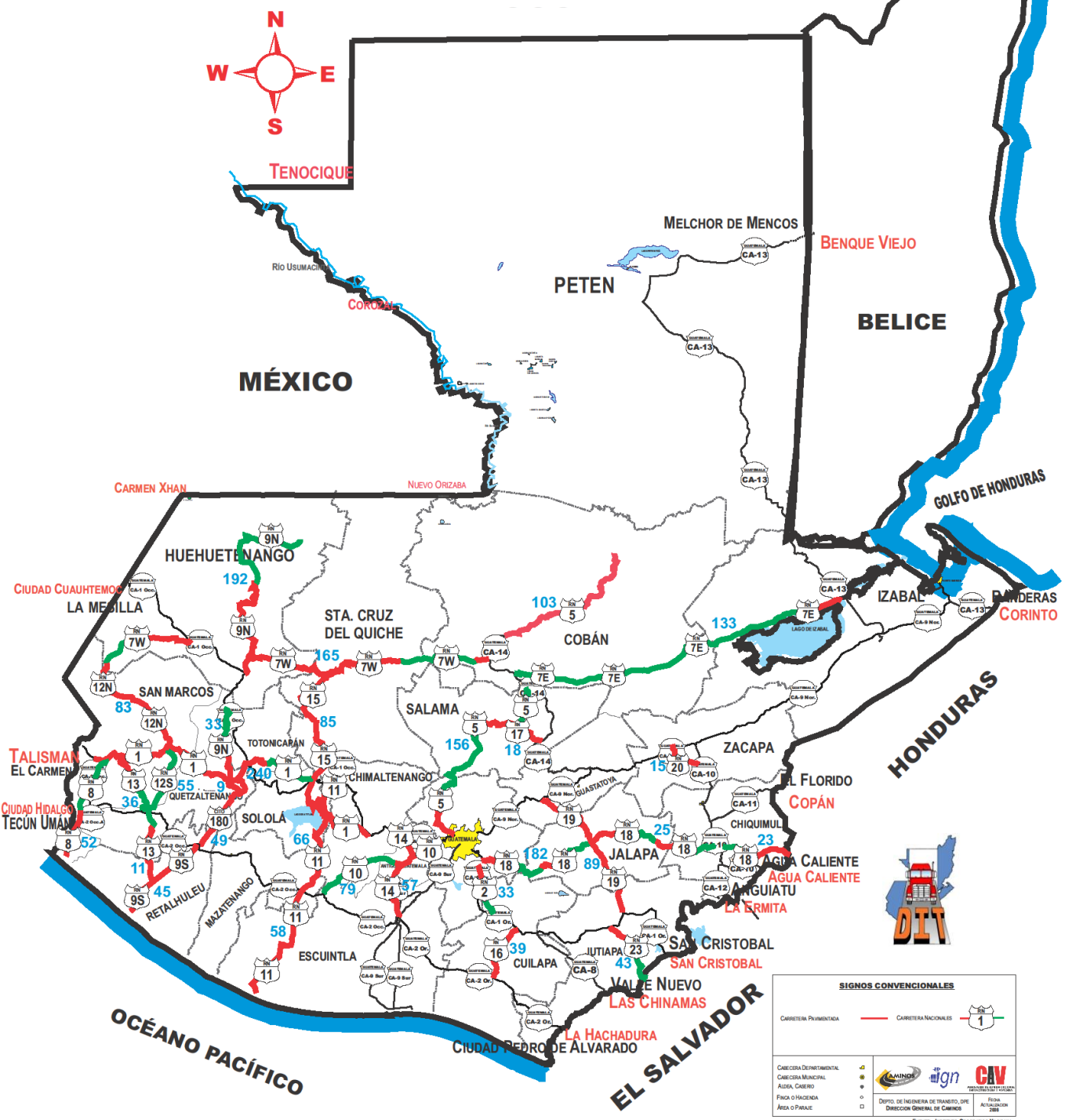

DEPARTAMENTO DE INGENIERÍA DE TRANSITO/DPE/DGC.

LONGITUD DE LA RED VIAL
DE LA REPUBLICA DE GUATEMALA
SEGUN CLASIFICACION
POR REGION Y DEPARTAMENTO
AÑO 2014

REGION	TOTAL KMS. CA,RN,RD,CR	CLASIFICACION CA	CLASIFICACION RN	CLASIFICACION RD	CAMINOS RURALES	DEPARTAMENTOS	TOTAL KILOMETROS	CLASIFICACION CA	CLASIFICACION RN	CLASIFICACION RD	CAMINOS RURALES
REGION I METROPOLITANA	885.130	168.000	110.000	567.450	39.680	GUATEMALA	885.130	168.000	110.000	567.450	39.680
REGION II NORTE	1,705.580	89.000	567.000	570.300	479.280	ALTA VERAPAZ	1,142.120	39.000	443.000	398.000	262.120
						BAJA VERAPAZ	563.460	50.000	124.000	172.300	217.160
REGION III NOR-ORIENTE	2,234.846	593.180	234.000	1,033.286	374.380	CHIQUIMULA	661.750	138.000	94.000	311.200	118.550
						EL PROGRESO	315.720	118.000	27.000	127.200	43.520
						IZABAL	622.630	226.180	91.000	240.340	65.110
						ZACAPA	634.746	111.000	22.000	354.546	147.200
REGION IV SUR-ORIENTE	2,056.550	253.000	276.000	1,015.460	512.090	JALAPA	640.290	0.000	165.000	179.660	295.630
						JUTIAPA	709.040	158.000	57.000	389.850	104.190
						SANTA ROSA	707.220	95.000	54.000	445.950	112.270
REGION V CENTRAL	2,101.698	333.000	263.800	932.713	572.185	CHIMALTENANGO	979.988	55.000	110.800	254.723	559.465
						ESCUINTLA	924.300	253.000	65.000	606.300	0.000
						SACATEPEQUEZ	197.410	25.000	88.000	71.690	12.720
REGION VI SUR-OCCIDENTE	3,894.681	337.000	728.100	1,705.415	1,124.166	QUETZALTENANGO	740.912	58.000	172.100	293.450	217.362
						RETALHULEU	300.715	27.000	72.000	130.515	71.200
						SAN MARCOS	1,187.256	59.000	299.000	461.250	368.006
						SOLOLA	508.590	57.000	97.000	241.300	113.290
						SUCHITEPEQUEZ	563.820	76.000	32.000	430.400	25.420
						TOTONICAPAN	593.388	60.000	56.000	148.500	328.888
REGION VII NOR-OCCIDENTE	2,347.195	112.000	574.000	878.950	782.245	EL QUICHE	1,123.260	14.000	219.000	549.350	340.910
						HUEHUETENANGO	1,223.935	98.000	355.000	329.600	441.335
REGION VIII PETEN	1,635.000	260.000	158.800	687.800	528.400	PETEN	1,635.000	260.000	158.800	687.800	528.400
TOTAL	16,860.680	2,145.180	2,911.700	7,391.374	4,412.426	TOTAL PAIS	16,860.680	2,145.180	2,911.700	7,391.374	4,412.426

OBSERVACION: LA RUTA FTN SE TOMO EN CUENTA DENTRO DE LA CLASIFICACION DE LAS RUTAS NACIONALES.

DEPARTAMENTO DE INGENIERIA DE TRANSITO, DIVISIÓN DE PLANIFICACIÓN Y ESTUDIOS.D.G.C.

RED VIAL DE GUATEMALA AÑO 2014
MINISTERIO DE COMUNICACIONES, INFRAESTRUCTURA Y VIVIENDA
DIRECCION GENERAL DE CAMINOS
DIVISION DE PLANIFICACION Y ESTUDIOS
DEPARTAMENTO DE INGENIERIA DE TRANSITO

CLASIFICACION DE LA RUTA	TOTAL KILÓMETROS	PORCENTAJE
CENTROAMERICANAS	2,145.180	12.72%
NACIONALES	2,911.700	17.27%
DEPARTAMENTALES	7,391.374	43.84%
CAMINOS RURALES	4,412.426	26.17%
TOTAL	16,860.680	100.00%

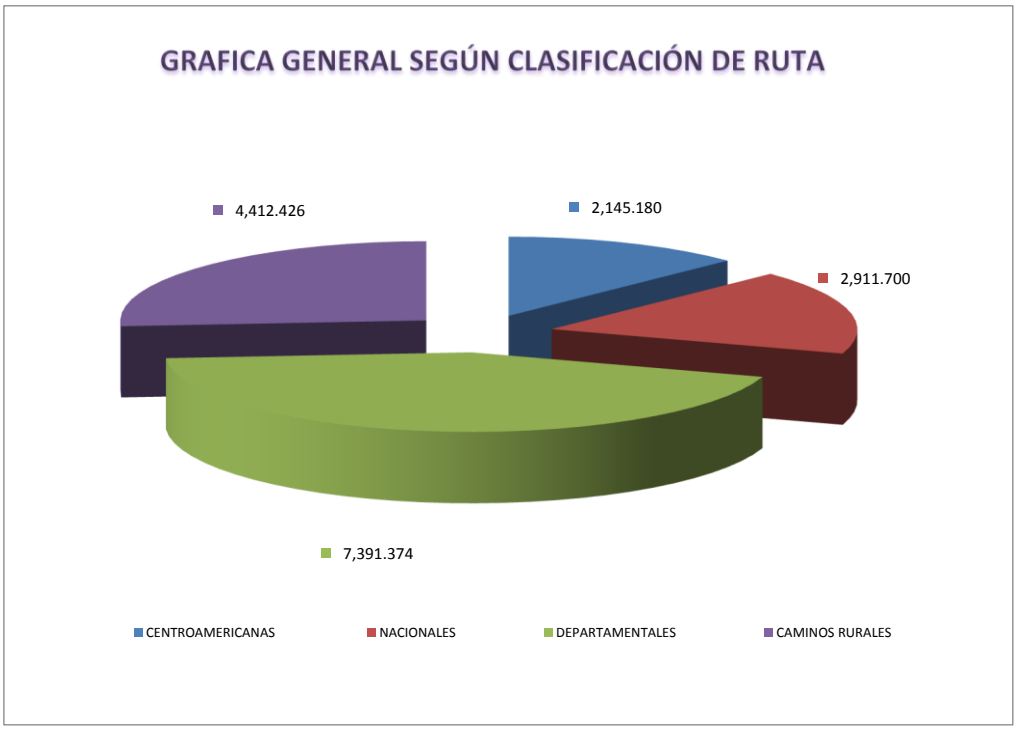

OBSERVACION: LA RUTA FTN SE TOMO EN CUENTA DENTRO DE LA CLASIFICACION DE LAS RUTAS NACIONALES.

GRAFICA DE LA RED VIAL POR REGIÓN SEGÚN CLASIFICACIÓN DE RUTA AÑO 2014

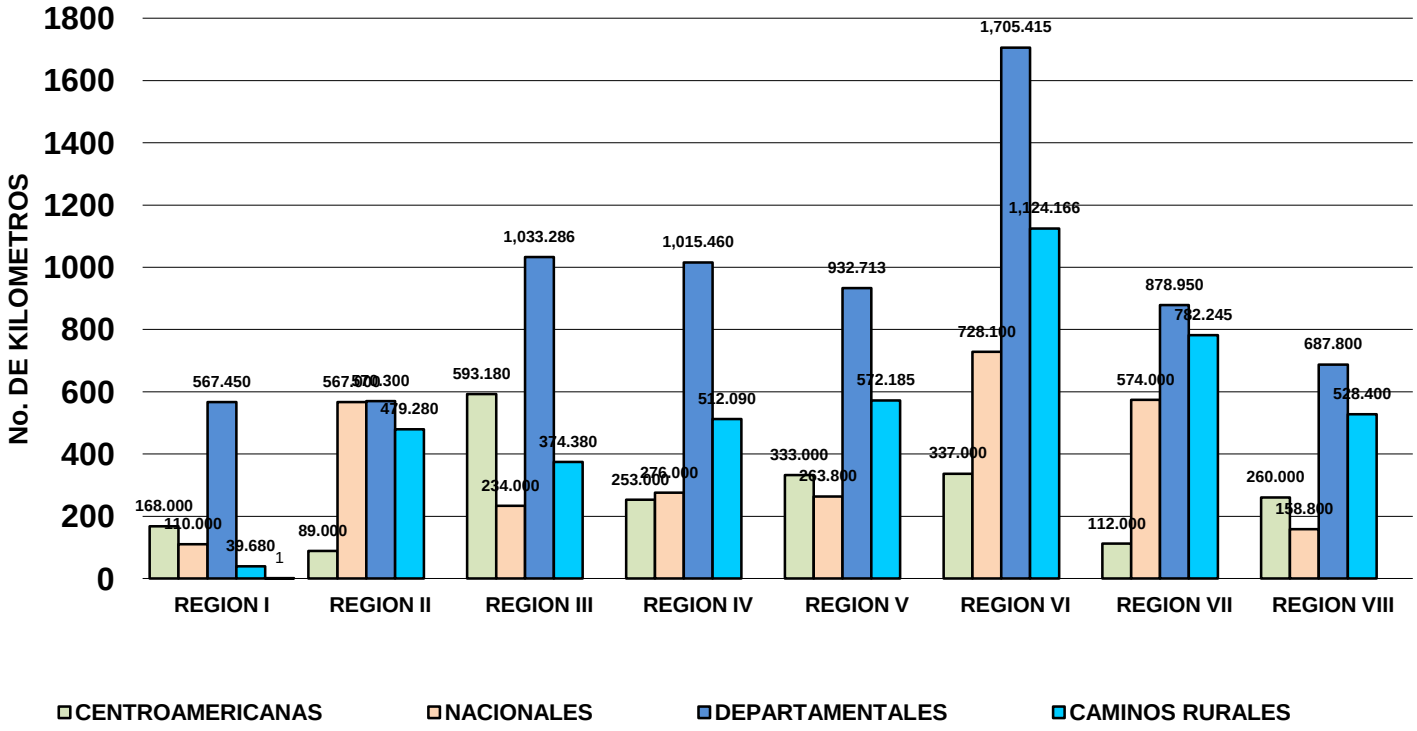

GRAFICA DE LA RED VIAL POR DEPARTAMENTO SEGUN TIPO DE RODADURA AÑO 2014

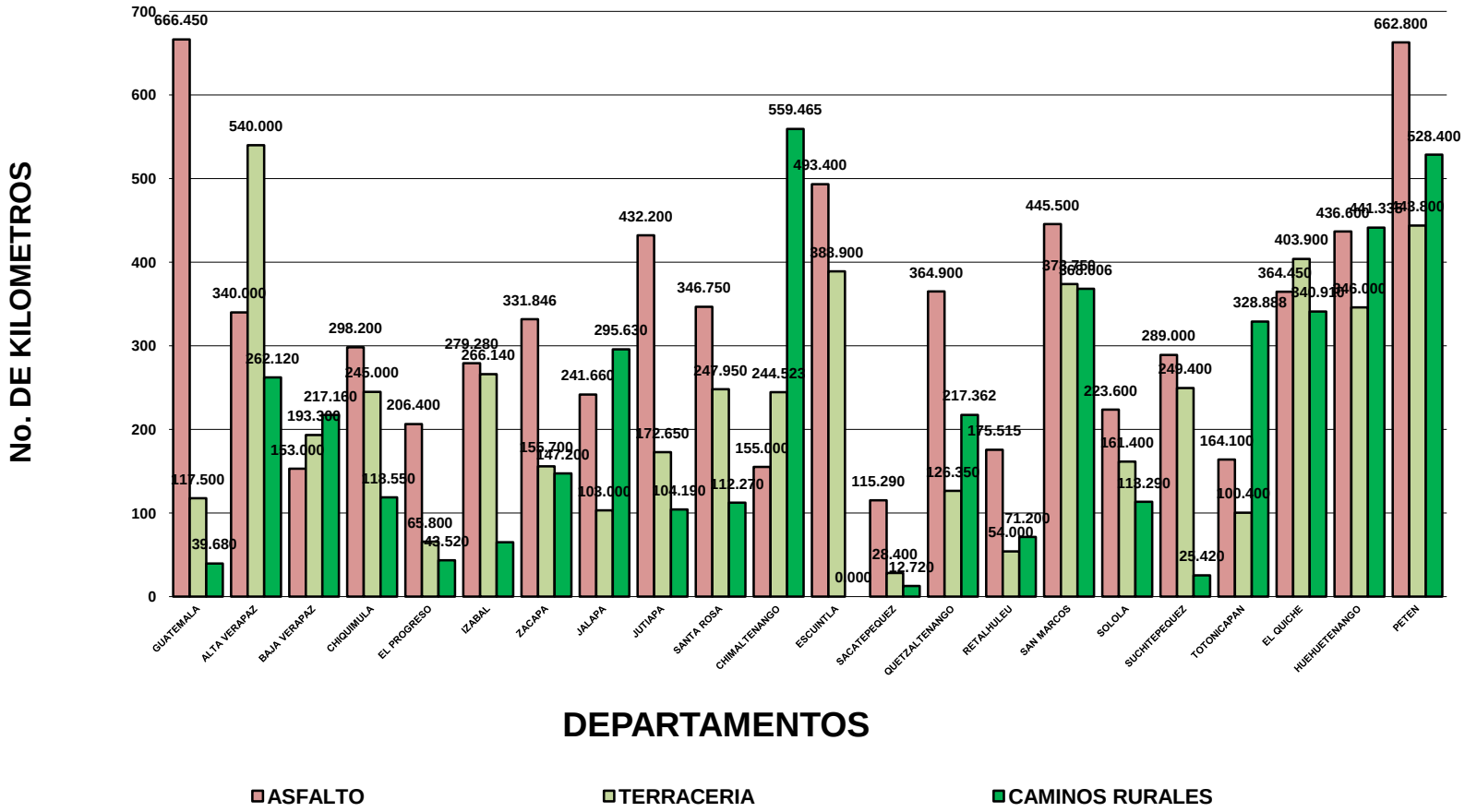

DEPARTAMENTO DE INGENIERIA DE TRANSITO, D.G.C.

RED VIAL DE GUATEMALA AÑO 2014
MINISTERIO DE COMUNICACIONES, INFRAESTRUCTURA Y VIVIENDA
DIRECCIION GENERAL DE CAMINOS
DIVISION DE PLANIFICACION Y ESTUDIOS
DEPARTAMENTO DE INGENIERIA DE TRANSITO

TIPO DE RODADURA	TOTAL KILÓMETROS	%
ASFALTO	7,185.941	42.62%
PAVIMENTO	234.450	1.39%
TERRACERIA	5,027.863	29.82%
CAMINOS RURALES	4,412.426	26.17%
TOTAL	16,860.680	100.00%

GRAFICA DE LONGITUD DE LA RED VIAL, SEGÚN TIPO DE RODADURA AÑO 2014
16,860.680 KMS.

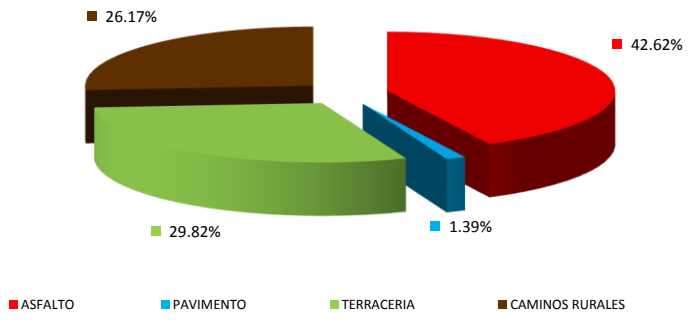

GRAFICA DE LA RED VIAL POR REGIÓN SEGÚN TIPO DE RODADURA AÑO 2014

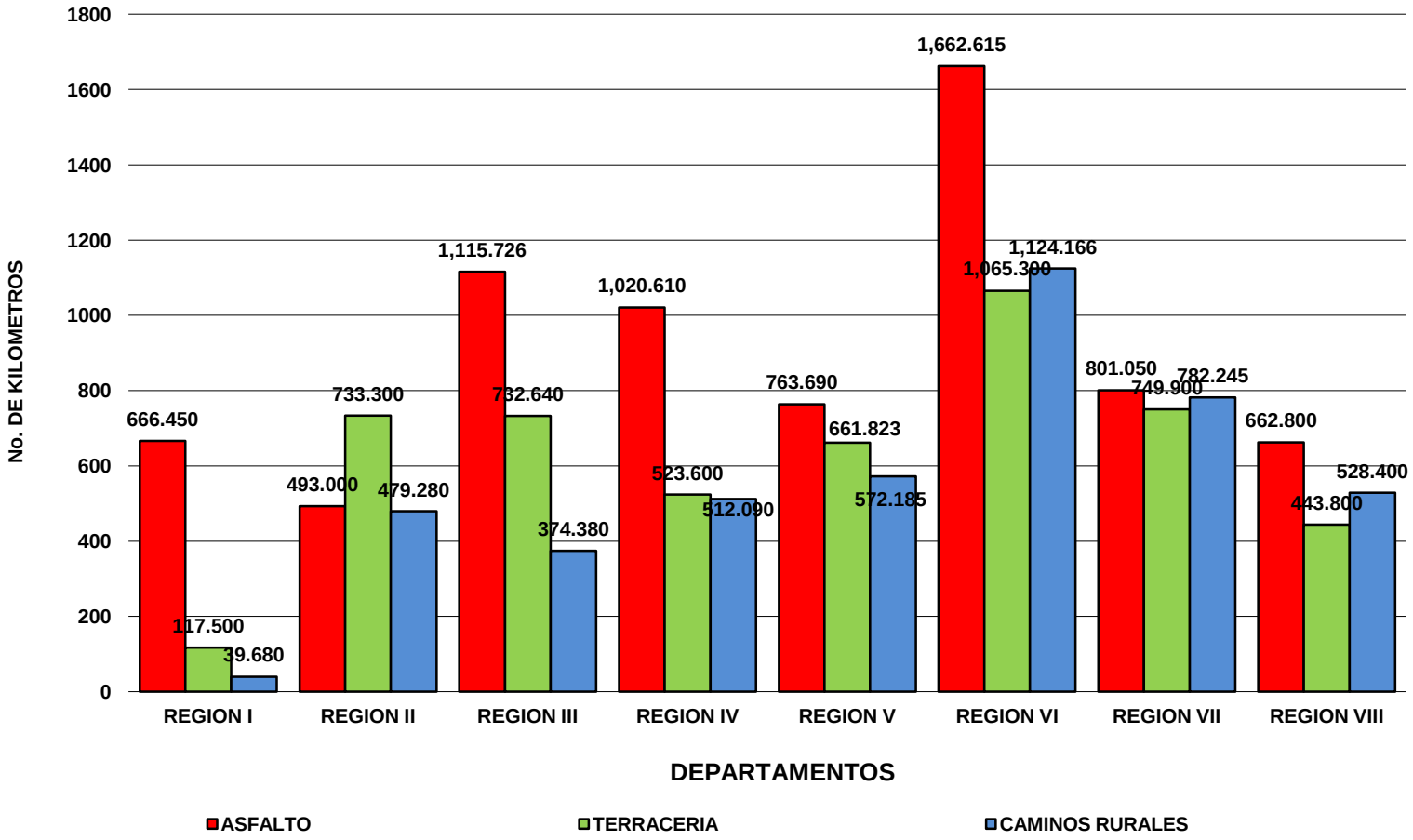

DEPARTAMENTO DE INGENIERIA DE TRANSITO, D.G.C.

LONGITUD DE LA RED VIAL
DE LA REPUBLICA DE GUATEMALA
SEGUN CLASIFICACION Y TIPO DE RODADURA
POR DEPARTAMENTO
AÑO 2014

DEPARTAMENTOS	TOTAL KILOMETROS	CENTROAMERICANAS			NACIONALES			DEPARTAMENTALES			CAMINOS RURALES
		ASFALTO	PAVIMENTO	TERRACERIA	ASFALTO	PAVIMENTO	TERRACERIA	ASFALTO	PAVIMENTO	TERRACERIA	
GUATEMALA	885.130	118.000	50.000	0.000	69.000	0.000	41.000	479.450	11.500	76.500	39.680
ALTA VERAPAZ	1,142.120	39.000	0.000	0.000	172.000	0.000	271.000	129.000	0.000	269.000	262.120
BAJA VERAPAZ	563.460	50.000	0.000	0.000	45.000	0.000	79.000	58.000	0.000	114.300	217.160
CHIQUIMULA	661.750	138.000	0.000	0.000	43.000	0.000	51.000	117.200	0.000	194.000	118.550
EL PROGRESO	315.720	118.000	0.000	0.000	27.000	0.000	0.000	61.400	0.000	65.800	43.520
IZABAL	622.630	226.180	0.000	0.000	12.000	0.000	79.000	41.100	12.100	187.140	65.110
ZACAPA	634.746	111.000	0.000	0.000	8.000	0.000	14.000	212.846	0.000	141.700	147.200
JALAPA	640.290	0.000	0.000	0.000	136.000	0.000	29.000	105.660	0.000	74.000	295.630
JUTIAPA	709.040	158.000	0.000	0.000	53.000	0.000	4.000	221.200	0.000	168.650	104.190
SANTA ROSA	707.220	95.000	0.000	0.000	38.000	0.000	16.000	213.750	0.250	231.950	112.270
CHIMALTENANGO	979.988	34.000	21.000	0.000	44.000	0.000	66.800	77.000	0.000	177.723	559.465
ESCUINTLA	924.300	211.000	42.000	0.000	62.000	0.000	3.000	220.400	0.000	385.900	0.000
SACATEPEQUEZ	197.410	18.000	7.000	0.000	57.000	22.000	9.000	40.290	12.000	19.400	12.720
QUETZALTENANGO	740.912	58.000	0.000	0.000	133.100	22.000	17.000	173.800	10.300	109.350	217.362
RETALHULEU	300.715	27.000	0.000	0.000	72.000	0.000	0.000	76.515	0.000	54.000	71.200
SAN MARCOS	1,187.256	59.000	0.000	0.000	245.000	0.000	54.000	141.500	0.000	319.750	368.006
SOLOLA	508.590	51.000	6.000	0.000	81.000	0.000	16.000	91.600	4.300	145.400	113.290
SUCHITEPEQUEZ	563.820	76.000	0.000	0.000	32.000	0.000	0.000	181.000	0.000	249.400	25.420
TOTONICAPAN	593.388	60.000	0.000	0.000	15.000	0.000	41.000	89.100	0.000	59.400	328.888
EL QUICHE	1,123.260	0.000	14.000	0.000	180.000	0.000	39.000	184.450	0.000	364.900	340.910
HUEHUETENANGO	1,223.935	98.000	0.000	0.000	176.000	0.000	179.000	162.600	0.000	167.000	441.335
PETEN	1,635.000	260.000	0.000	0.000	158.800	0.000	0.000	244.000	0.000	443.800	528.400
TOTAL PAIS	16,860.680	2,005.180	140.000	0.000	1,858.900	44.000	1,008.800	3,321.861	50.450	4,019.063	4,412.426

OBSERVACION: LA RUTA FTN SE TOMO EN CUENTA DENTRO DE LA CLASIFICACION DE LAS RUTAS NACIONALES

DEPARTAMENTO DE INGENIERIA DE TRANSITO, DIVISIÓN DE PLANIFICACION Y ESTUDIOS. D.G.C.

LONGITUD DE LA RED VIAL
DE LA REPUBLICA DE GUATEMALA
SEGUN CLASIFICACION Y TIPO DE RODADURA
POR REGION
AÑO 2014

REGION	TOTAL KILOMETROS	CENTRO AMERICANAS			NACIONALES			DEPARTAMENTALES			CAMINOS RURALES
		ASFALTO	PAVIMENTO	TERRACERIA	ASFALTO	PAVIMENTO	TERRACERIA	ASFALTO	PAVIMENTO	TERRACERIA	
REGION I METROPOLITANA	885.130	118.000	50.000	0.000	69.000	0.00	41.000	479.450	11.500	76.500	39.680
REGION II NORTE	1,705.580	89.000	0.000	0.000	217.000	0.000	350.000	187.000	0.000	383.300	479.280
REGION III NOR-ORIENTE	2,234.846	593.180	0.000	0.000	90.000	0.000	144.000	432.546	12.100	588.640	374.380
REGION IV SUR-ORIENTE	2,056.550	253.000	0.000	0.000	227.000	0.000	49.000	540.610	0.250	474.600	512.090
REGION V CENTRAL	2,101.698	263.000	70.000	0.000	163.000	22.000	78.800	337.690	12.000	583.023	572.185
REGION VI SUR-OCCIDENTE	3,894.681	331.000	6.000	0.000	578.100	22.000	128.000	753.515	14.600	937.300	1,124.166
REGION VII NOR-OCCIDENTE	2,347.195	98.000	14.000	0.000	356.000	0.000	218.000	347.050	0.000	531.900	782.245
REGION VIII PETEN	1,635.000	260.000	0.000	0.000	158.800	0.000	0.000	244.000	0.000	443.800	528.400
TOTAL PAIS	16,860.680	2,005.180	140.000	0.000	1,858.900	44.000	1,008.800	3,321.861	50.450	4,019.063	4,412.426

OBSERVACION: LA RUTA FTN SE TOMO EN CUENTA DENTRO DE LA CLASIFICACION DE LAS RUTAS NACIONALES

DEPARTAMENTO DE INGENIRIA DE TRANSITO, DIVISION DE PLANIFICACION Y ESTUDIOS. D.G.C.

GRAFICA RED VIAL DE GUATEMALA
SEGUN CLASIFICACION Y TIPO DE RODADURA
AÑO 2014

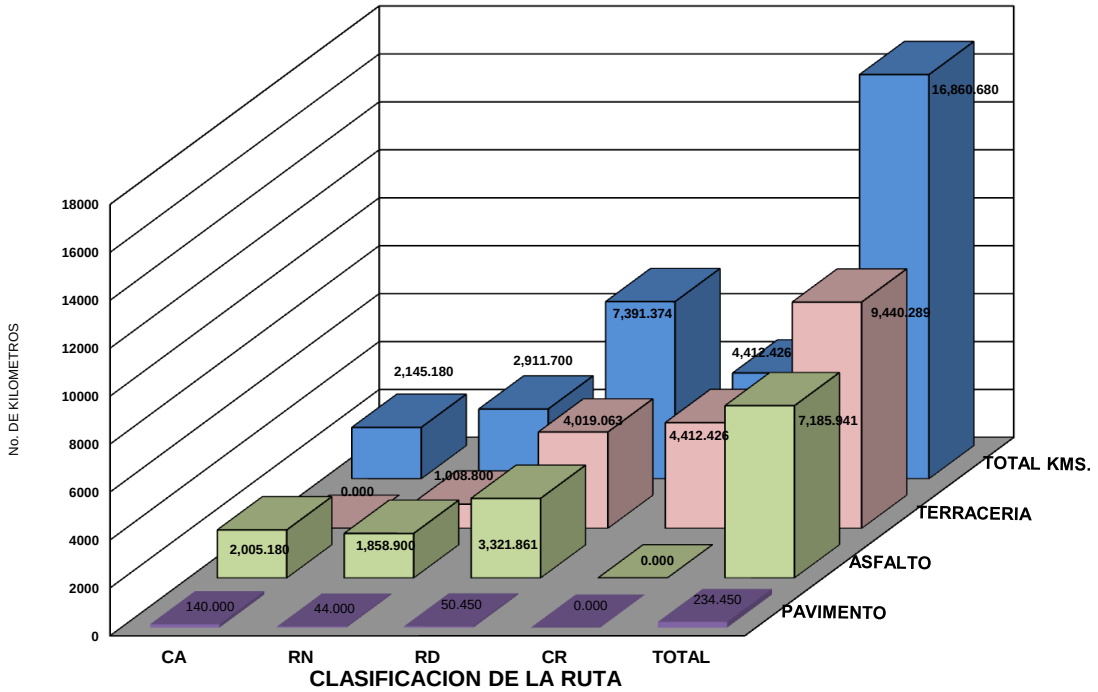

CLASIFICACION DE LA RUTA		TIPO DE RODADURA			TOTAL KILOMETROS
		ASFALTO	PAVIMENTO	TERRACERIA	
CENTROAMERICANAS	CA	2,005.180	140.000	0.000	2,145.180
NACIONALES	RN	1,858.900	44.000	1,008.800	2,911.700
DEPARTAMENTALES	RD	3,321.861	50.450	4,019.063	7,391.374
CAMINOS RURALES	CR	0.000	0.000	4,412.426	4,412.426
	TOTAL	7,185.941	234.450	9,440.289	16,860.680

OBSERVACION: LA RUTA FTN SE TOMO EN CUENTA DENTRO DE LA CLASIFICACION DE LAS RUTAS NACIONALES

DEPTO.ING.DE TRANSITO\DIV.PLANIF.Y ESTUDIOS\D.G.C.

RED VIAL DE GUATEMALA AÑO 2014
MINISTERIO DE COMUNICACIONES, INFRAESTRUCTURA Y VIVIENDA
DIRECCION GENERAL DE CAMINOS
DIVISIÓN DE PLANIFICACIÓN Y ESTUDIOS
DEPARTAMENTO DE INGENIERIA DE TRANSITO

RED VIAL PRIMARIA, SECUNDARIA Y TERCIARIA

RED VIAL PRIMARIA, SECUNDARIA Y TERCIARIA

LA CLASIFICACIÓN DE LA RED VIAL PRIMARIA, SECUNDARIA Y TERCIARIA,[1] SE REALIZÓ CON FINES ESPECÍFICOS DE REALIZAR UNA MEJOR PLANIFICACIÓN Y ORIENTACIÓN DE LAS INVERSIONES APLICADAS A LAS CARRETERAS.

RED VIAL PRIMARIA:

TIENE COMO PROPÓSITO EL FACILITAR Y FORTALECER LA COMUNICACIÓN DIRECTA A NIVEL MACRO REGIONAL, ENTRE LAS REGIONES, POLÍTICAS CONTÍNUAS ESTABLECIDAS SEGÚN DECRETO 70-86 (LEY PRELIMINAR DE REGIONALIZACIÓN) E INTERNACIONAL AL COMUNICAR DE Y HACIA LOS PRINCIPALES PUERTOS MARÍTIMOS Y PUERTOS FRONTERIZOS CON LOS PAÍSES VECINOS, CONSTITUYENDO LA RED BÁSICA DE CARRETERAS TRONCALES O COLATERALES. ACTUALMENTE LA RED VIAL PRIMARIA ESTÁ CONFORMADA POR LAS RUTAS CENTROAMERICANAS (CA), TRAMOS ESPECÍFICOS DE RUTAS NACIONALES (RN) Y RUTAS DEPARTAMENTALES (RD), ASÍ COMO LA FRANJA TRANSVERSAL DEL NORTE (FTN).

RED VIAL SECUNDARIA:

SU OBJETIVO ES COMPLETAR LA RED VIAL PRIMARIA, FACILITANDO LA COMUNICACIÓN REGIONAL ASÍ COMO EL PROVEER DE UNA COMUNICACIÓN DIRECTA EN LO POSIBLE ENTRE LAS CABECERAS DE DEPARTAMENTOS CONTIGUOS, ORIENTADAS A COMUNICAR HACIA Y DESDE LOS MAYORES CENTROS DE POBLACIÓN Y / O PRODUCCIÓN CONFORMANDO UNA RED COMPLEMENTARIA Y / O ALTERNA A LA RED VIAL PRIMARIA. LA CONSTITUYEN; RUTAS NACIONALES Y TRAMOS ESPECIFICOS DE RUTAS DEPARTAMENTALES.

---

[1] PROYECTO GU-0017, DEFINICIÓN DE LA LONGITUD DE LA RED VIAL DEL PROGRAMA DE MODERNIZACIÓN DE LA ADMINISTRACIÓN VIAL.

RED VIAL TERCIARIA:

SU PROPÓSITO ES EL COMPLETAR LA RED VIAL PRIMARIA Y SECUNDARIA, PROPORCIONANDO COMUNICACIÓN EN LA MEDIDA DE LO POSIBLE ENTRE CABECERAS DEPARTAMENTALES Y SUS RESPECTIVOS MUNICIPIOS Y ALDEAS. LA MISMA ESTÁ ORIENTADA A PERMITIR EL INGRESO Y EGRESO DE INSUMOS Y SERVICIOS DESDE Y HACIA LOS CENTROS DE CONSUMO Y PRODUCCIÓN. LA CONSTITUYEN EN SU MAYOR PARTE CAMINOS DE TERRACERÍA Y / O BALASTO Y CAMINOS RURALES.

LONGITUD DE LA RED VIAL
DE LA REPUBLICA DE GUATEMALA
SEGUN CLASIFICACION Y TIPO DE RODADURA
AÑO 2014

CLASIFICACION	CENTRO AMERICANAS			NACIONALES			DEPARTAMENTALES			CAMINOS RURALES	TOTAL			TOTAL KILOMETROS
	ASFALTO	PAVIMENTO	TERRACERIA	ASFALTO	PAVIMENTO	TERRACERIA	ASFALTO	PAVIMENTO	TERRACERIA		ASFALTO	PAVIMENTO	TERRACERIA	
PRIMARIA	2,007.000	131.000	0.000	625.100	22.000	484.000	417.000	0.000	20.000	0.000	3,049.100	153.000	504.000	3,706.100
SECUNDARIA	7.180	0.000	0.000	756.000	0.000	254.000	677.300	0.000	114.000	0.000	1,440.480	0.000	368.000	1,808.480
TERCIARIA	0.000	0.000	0.000	397.800	22.000	350.800	2,227.561	50.450	3,885.063	0.000	2,625.361	72.450	4,235.863	6,933.674
CAMINOS RURALES	0.000	0.000	0.000	0.000	0.000	0.000	0.000	0.000	0.000	4,412.426	15.195	3.835	4,393.396	4,412.426
TOTAL PAIS	2,014.180	131.000	0.000	1,778.900	44.000	1,088.800	3,321.861	50.450	4,019.063	4,412.426	7,130.136	229.285	9,501.259	16,860.680

OBSERVACION: LA RUTA FTN SE TOMO EN CUENTA DENTRO DE LA CLASIFICACION DE LAS RUTAS NACIONALES.

DEPARTAMENTO DE INGENIERIA DE TRANSITO, DIVISIÓN DE PLANIFICACIÓN Y ESTUDIOS,D.G.C.

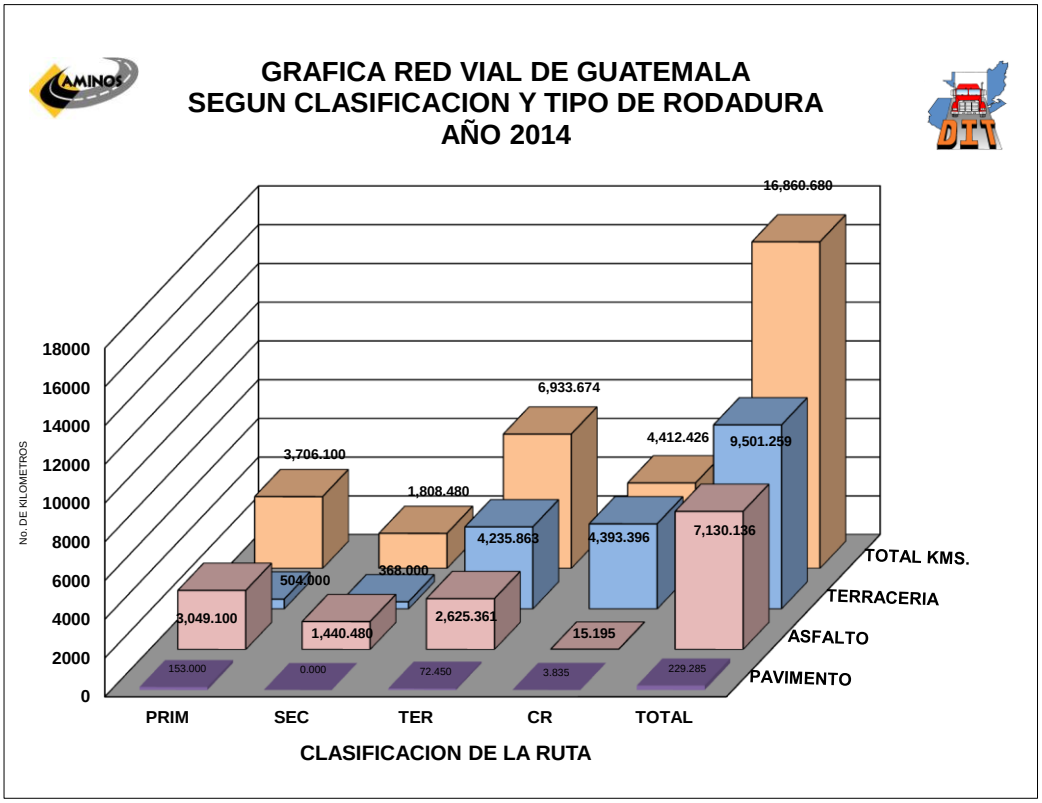

CLASIFICACION DE LA RUTA		TIPO DE RODADURA			TOTAL KILOMETROS
		ASFALTO	PAVIMENTO	TERRACERIA	
PRIMARIA	PRIM	3,049.100	153.000	504.000	3,706.100
SECUNDARIA	SEC	1,440.480	0.000	368.000	1,808.480
TERCIARIA	TER	2,625.361	72.450	4,235.863	6,933.674
CAMINOS RURALES	CR	15.195	3.835	4,393.396	4,412.426
	TOTAL	7,130.136	229.285	9,501.259	16,860.680

DEPARTAMENTO DE INGENIERIA DE TRANSITO, DIVISIÓN DE PLANIFICACIÓN Y ESTUDIOS,D.G.C.

RED VIAL PRIMARIA
DE LA REPUBLICA DE GUATEMALA
SEGUN CLASIFICACION Y TIPO DE RODADURA
AÑO 2014

CLASIFICACION DE RUTAS	TIPO DE RODADURA			TOTAL KILOMETROS
	ASFALTO	PAVIMENTO	TERRACERIA	
CENTRO AMERICANAS (CA)	2,007.000	131.000	0.000	2,138.000
NACIONALES (RN)	625.100	22.000	484.000	1,131.100
DEPARTAMENTALES (RD)	417.000	0.000	20.000	437.000
TOTAL	3,049.100	153.000	504.000	3,706.100

OBSERVACION: LA RUTA FTN SE TOMO EN CUENTA DENTRO DE LA CLASIFICACION DE LAS RUTAS NACIONALES.

DEPARTAMENTO DE INGENIERIA DE TRANSITO, DIVISION DE PLANIFICACION Y ESTUDIOS,D.G.C.

.

GRAFICA RED VIAL PRIMARIA
SEGUN CLASIFICACION Y TIPO DE RODADURA
AÑO 2014

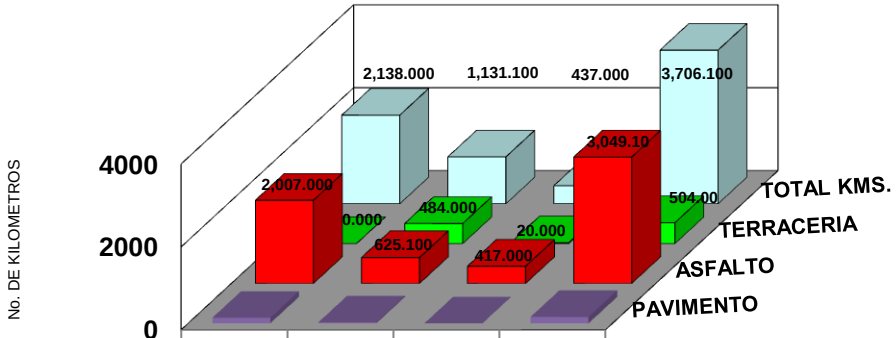

	CA	RN	RD	TOTAL
TOTAL KMS.	2,138.000	1,131.100	437.000	3,706.100
TERRACERIA	0.000	484.000	20.000	504.00
ASFALTO	2,007.000	625.100	417.000	3,049.10
PAVIMENTO	131.000	22.000	0.000	153.000

CLASIFICACION DE LA RUTA

DEPARTAMENTO DE INGENIERIA DE TRANSITO, DIVISION DE PLANIFICACION Y ESTUDIOS.
D.G.C.

RED VIAL PRIMARIA DE GUATEMALA
AÑO 2014

DEPARTAMENTO DE INGENIERÍA DE TRANSITO/DPE/DGC.

RUTAS Y KILOMETRAJE DE LA RED VIAL PRIMARIA DE LA REPUBLICA DE GUATEMALA AÑO 2014

TRAMO	RUTA	TIPO DE RODADURA			
		ASFALTO	PAVIMENTO	TERRACERIA	TOTAL KMS.
GUATEMALA - SAN CRISTOBAL (FRONTERA GUAT./EL SALVADOR)	CA-1 ORIENTE	175.000			175.000
GUATEMALA - LA MESILLA (FRONTERA GUAT./MEXICO)	CA-1 OCCIDENTE	257.000	86.000		343.000
ESCUINTLA - CIUDAD PEDRO DE ALVARADO (FRONT. GUAT./EL SALV.)	CA-2 ORIENTE	108.000			108.000
ESCUINTLA - EL CARMEN (FRONTERA GUAT./MEXICO)	CA-2 OCCIDENTE	233.000			233.000
DESVIO MAZATENANGO	CA-2 OCCIDENTE	7.000			7.000
DESVIO SAN ANTONIO SUCHITEPEQUEZ	CA-2 OCCIDENTE	5.000			5.000
DESVIO SIQUINALA - SANTA LUCIA COTZUMALGUAPA	CA-2 OCCIDENTE	15.000			15.000
CA-2 OCCIDENTE - TECUN UMAN (FRONTERA GUATEMALA/MEXICO)	CA-2 OCC. "A"	7.000			7.000
CA-1 ORIENTE (EL MOLINO) - VALLE NUEVO (FRONT.GUAT./EL SALV.)	CA-8	49.000			49.000
GUATEMALA - PUERTO BARRIOS	CA-9 NORTE	308.000			308.000
CA-9 NORTE - PUERTO SANTO TOMAS DE CASTILLA	CA-9 NOTE "A"	4.000			4.000
INTERCONECCION: CA-9 NORTE - CA-9 SUR	PERIFERICO	12.000			12.000
GUATEMALA - IZTAPA	CA-9 SUR	118.000			118.000
PALIN - ESCUINTLA (AUTOPISTA)	CA-9 SUR "A"	20.000	3.000		23.000
ESCUINTLA - PUERTO QUETZAL	CA-9 SUR "A"		42.000		42.000
PUERTO QUETZAL - PUERTO SAN JOSE	CA-9 SUR	5.000			5.000
CA-9 NORTE (RIO HONDO) - AGUA CALIENTE (FRONT.GUAT./HONDURAS)	CA-10	101.000			101.000
CA-10 (VADO HONDO) - EL FLORIDO (FRONTERA GUAT./HONDURAS)	CA-11	46.000			46.000
CA-10 (PADRE MIGUEL) - ANGUIATU (FRONTERA GUAT./EL SALVADOR)	CA-12	22.000			22.000
CA-9 NORTE (LA RUIDOSA) - SANTA ELENA	CA-13	247.000			247.000
SANTA ELENA - MELCHOR DE MENCOS (FRONTERA GUAT./BELICE)	CA-13	91.000			91.000
CA-9 NORTE (ENTRE RIOS) - FRONTERA CON HONDURAS	CA-13	25.000			25.000
CA-9 NORTE (EL RANCHO) - COBAN	CA-14	131.000			131.000
INTERCONECCION: CA-1 OCCIDENTE - CA-1 ORIENTE	BOULEVARD LOS PROCERES	8.000			8.000
INTERCONECCION: CA-1 OCCIDENTE - CA-9 SUR	BOULEVARD SAN CRISTOBAL	8.000			8.000
INTERCONECCION: BOULEVARD SAN CRISTOBAL - CA-9 SUR	BOULEVARD VALLE DORADO	5.000			5.000
RUTAS CENTROAMERICNAS RED VIAL PRIMARIA TOTAL EN KILOMETROS.:		**2,007.000**	**131.000**	**0.000**	**2,138.000**

Se hace la aclaración que las intersecciones CA-1 OCC. - CA-9 SUR Boulevard San Cristobal, y San Cristobal - CA-9 SUR Boulevard Valle Dorado, no existe convenio legal de mantenimiento entre la Municipalidad de Mixco y Ministerio de Comunicaciones, Infraestructura y Vivienda, según aclaración del Arq. Nelson García Jefe Depto. Ing. Transito, D.G.C.

DEPTO.ING.DE TRANSITO/DIV.PLANIFICACION Y ESTUDIOS/D.G.C.

LISTADO DE CARRETERAS NACIONALES QUE SE ENCUENTRAN REGISTRADAS
RED VIAL PRIMARIA
DE LA REPUBLICA DE GUATEMALA
AÑO 2014

TRAMO	RUTA	TIPO DE RODADURA			
		ASFALTO	PAVIMENTO	TERRACERIA	TOTAL KMS.
CA-1 OCCIDENTE - SOLOLA	RN-1	9.000			9.000
TOTONICAPAN - QUETZALTENANGO - SAN MARCOS - CA-2 OCCIDENTE	RN-1	135.000			135.000
COLEGIO SAN BERNARDINO, PATZUN,XEPATAN, XEATZAN ALTO,XEATZAN BAJO,LOS ROBLES (AÑO 2010)	RN-1 A	5.000		14.000	19.000
CA-1 OCCIDENTE(KM. 188+300)- MONUMENTO AL MIGRANTE-LIBRAMIENTO SALCAJA-AUTOPISTA DE LOS ALTOS-ROTONDA DEL ORGANISMO JUDICIAL(ENTRONQUE RN-1)	RN-1 B	16.100			16.100
CA-14 (SANTA CRUZ VERAPAZ) - SAN CRISTOBAL VERAPAZ	RN-7W	7.000			7.000
SAN CRISTOBAL - CHICAMAN	RN-7W	47.000			47.000
CHICAMAN - SACAPULAS	RN-7W	52.000			52.000
SACAPULAS - AGUACATAN - RN-9 NORTE (BUENOS AIRES, CHIANTLA)	RN-7W	54.000			54.000
CA-14 (SAN JULIAN) - EL ESTOR	RN-7E			133.000	133.000
EL ESTOR - CA-13 (CASTILLO DE SAN FELIPE)	RN-7E	12.000		33.000	45.000
CA-1 OCCIDENTE - HUEHUETENANGO	RN-9 NORTE	5.000			5.000
HUEHUETENANGO - CHIANTLA (RN 7W)	RN-9 NORTE	5.000			5.000
QUETZALTENANGO - CANTEL - CA-2 OCCIDENTE	CITO 180	48.000			48.000
CA-2 OCCIDENTE - PUERTO CHAMPERICO	RN-9 SUR	45.000			45.000
CA-1 OCCIDENTE - ANTIGUA GUATEMALA (LAS CAÑAS)	RN-10		12.000		12.000
ANTIGUA GUATEMALA - ENTRONQUE RN-10 (IDA)	RN-10		10.000		10.000
CA-1 OCCIDENTE - SANTA CRUZ DEL QUICHE	RN-15	36.000			36.000
CA-14 (LA CUMBRE) - SALAMA	RN-17	18.000			18.000
CA-1 ORIENTE - JALAPA	RN-19	42.000			42.000
JALAPA - SANARATE - CA-9 NORTE	RN-19	46.000			46.000
MODESTO MENDEZ - SAN FERNANDO NUEVO CHAHAL : IZABAL / ALTA VERAPAZ	FTN			52.000	52.000
SAN FERNANDO NUEVO CHAHAL - FRAY BARTOLOME DE LAS CASAS : ALTA VERAPAZ	FTN			37.000	37.000
FRAY BARTOLOME DE LAS CASAS - SEBOL : ALTA VERAPAZ	FTN	8.000		0.000	8.000
SEBOL - RAXRUJA : ALTA VERAPAZ	FTN			17.000	17.000
RAXRUJA - XUCTZUL : ALTA VERAPAZ	FTN	26.000			26.000
XUCTZUL - RUBELSANTO : ALTA VERAPAZ	FTN			30.000	30.000
RUBELSANTO - PLAYA GRANDE : ALTA VERAPAZ / QUICHE	FTN			48.000	48.000
PLAYA GRANDE - MAYALAND : QUICHE / HUEHUETENANGO	FTN			44.000	44.000
MAYALAND - SAN RAMON : HUEHUETENANGO	FTN			28.000	28.000
SAN RAMON -FINCA TRINIDAD : HUEHUETENANGO	FTN			48.000	48.000
FINCA TRINIDAD - FINCA GRACIAS A DIOS : HUEHUETENANGO (FRONTERA CON MEXICO)	FTN	9.000			9.000
RUTAS NACIONALES, RED VIAL PRIMARIA TOTAL EN KILOMETROS.:		625.100	22.000	484.000	1,131.100

DEPTO.ING.DE TRANSITO/DIV.PLANIFICACION Y ESTUDIOS/D.G.C.

RUTAS Y KILOMETRAJE DE LA RED VIAL PRIMARIA DE LA REPUBLICA DE GUATEMALA AÑO 2014

TRAMO	RUTA	TIPO DE RODADURA			
		ASFALTO	PAVIMENTO	TERRACERIA	TOTAL KMS.
COBAN - XTZUL (FTN)	RD AV-9	89.000			89.000
XTZUL (FTN) - LIMITE DEPTAL: ALTA VERAPAZ/PETEN	RD AV-9	22.000			22.000
IPALA - SAN JOSE LA ARADA	RD CHI-1	17.000			17.000
LIMITE DEPARTAMETAL JUT/CHI - IPALA	RD CHI-1	21.000			21.000
CA-10 - CHIQUIMULA - CA-10	RD CHI-1	2.000			2.000
BIFURCACION AGUA BLANCA - IPALA	RD CHI-4			21.00	21.000
SAN JOSE LA ARADA - CA-10 (SAN ESTEBAN)	RD CHI-6	10.000			10.000
CA-2 ORIENTE (EL OBRAJE) - MOYUTA - CA-8	RD JUT-3	44.000			44.000
CA-8 (LOS HOYOS) - CA-1 ORIENTE (EL AMATON)	RD JUT-3	17.000			17.000
RD JUT-6 - BIFURCACION AGUA BLANCA	RD JUT-4	10.000			10.000
CA-1 ORIENTE (LA ARENERA) - RD JUT-4	RD JUT-6	9.000			9.000
CA-13 (EL REMATE) - TIKAL	RD PET-3	34.000			34.000
LIMITE DEPTAL: AV/PETEN - SAYAXCHE - LA LIBERTAD - SANTA ELENA	RD PET-11	115.000		20.00	135.000
CA-1 ORIENTE - CUILAPA	RD SRO-16	2.000			2.000
CA-10 - ZACAPA - CA-10	RD ZAC-3	4.000			4.000
RUTAS DEPARTAMENRTALES-FTN, RED VIAL PRIMARIA TOTAL EN KILOMETROS.:		396.000	0.000	41.000	437.000

CLASIFICACION DE RUTAS	ASFALTO	PAVIMENTO	TERRACERIA	TOTAL KMS.
RUTAS CENTROAMERICANAS, RED VIAL PRIMARIA TOTAL EN KILOMETROS.:	2,007.000	131.000	0.00	2,138.00
RUTAS NACIONALES, RED VIAL PRIMARIA TOTAL EN KILOMETROS.:	625.100	22.00	484.000	1,131.100
RUTAS DEPARTAMENRTALES, RED VIAL PRIMARIA TOTAL EN KILOMETROS.:	396.000	0.00	41.000	437.000
TOTAL RED VIAL PRIMARIA EN KILOMETROS	3,028.100	153.000	525.000	3,706.100

OBSERVACION: LA RUTA FTN SE TOMO EN CUENTA DENTRO DE LA CLASIFICACION DE LAS RUTAS NACIONALES.

DEPTO.ING.DE TRANSITO/DIV.PLANIFICACION Y ESTUDIOS/D.G.C.

RED VIAL PRIMARIA

MAPA RED VIAL PRIMARIA

RED VIAL SECUNDARIA
DE LA REPUBLICA DE GUATEMALA
SEGUN CLASIFICACION Y TIPO DE RODADURA
AÑO 2014

CLASIFICACION DE RUTAS	TIPO DE RODADURA			TOTAL KILOMETROS
	ASFALTO	Pavimento	TERRACERIA	
CENTROAMERICANAS (CA)	7.180	0.000	0.000	7.180
NACIONALES (RN)	756.000	0.000	254.000	1,010.000
DEPARTAMENTALES (RD) **	677.300	0.000	114.000	791.300
TOTAL	1,440.480	0.000	368.000	1,808.480

OBSERVACION: EN LA RED VIAL SECUNDARIA NO SE ENCUENTRA NINGUN TRAMO QUE TENGA RODADURA DE PAVIMENTO

DEPTO.ING.DE TRANSITO/DIV.PLANIFICACION Y ESTUDIOS/D.G.C.

GRAFICA RED VIAL SECUNDARIA
SEGUN CLASIFICACION Y TIPO DE RODADURA
AÑO 2014

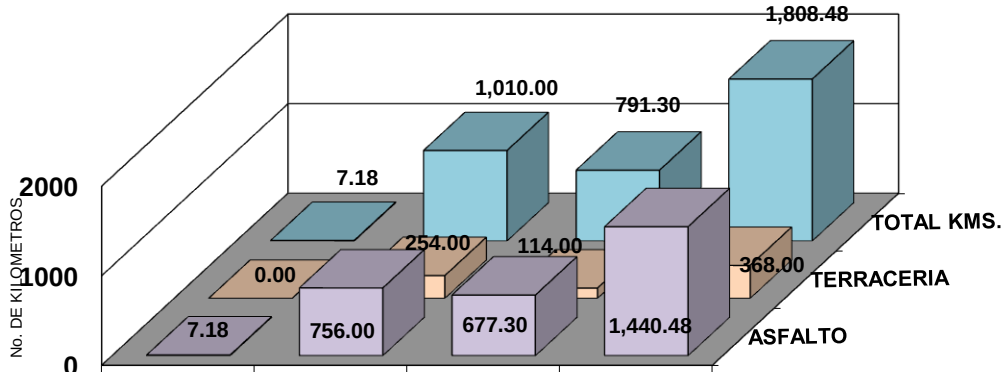

	CA	RN	RD	TOTAL
TOTAL KMS.	7.18	1,010.00	791.30	1,808.48
TERRACERIA	0.00	254.00	114.00	368.00
ASFALTO	7.18	756.00	677.30	1,440.48

CLASIFICACION DE LA RUTA

OBSERVACION: EN LA RED VIAL SECUNDARIA NO EXISTE NINGUN TRAMO PAVIMENTADO POR LO CUAL NO HAY CUADRO CON DATOS SOBRE PAVIMENTO.
DEPARTAMENTO DE INGENIERIA DE TRANSITO, DIVISION DE PLANIFICACION Y ESTUDIOS. D.G.C.

RED VIAL DE GUATEMALA AÑO 2014
MINISTERIO DE COMUNICACIONES, INFRAESTRUCTURA Y VIVIENDA
DIRECCION GENERAL DE CAMINOS
DIVISIÓN DE PLANIFICACIÓN Y ESTUDIOS
DEPARTAMENTO DE INGENIERIA DE TRANSITO

RED VIAL SECUNDARIA

RED VIAL DE GUATEMALA AÑO 2014
MINISTERIO DE COMUNICACIONES, INFRAESTRUCTURA Y VIVIENDA
DIRECCION GENERAL DE CAMINOS
DIVISIÓN DE PLANIFICACIÓN Y ESTUDIOS
DEPARTAMENTO DE INGENIERIA DE TRANSITO

MAPA RED VIAL SECUNDARIA

RUTAS Y KILOMETRAJE DE LA RED VIAL SECUNDARIA DE LA REPUBLICA DE GUATEMALA AÑO 2014

TRAMO	RUTA	TIPO DE RODADURA			
		ASFALTO	PAVIMENTO	TERRACERIA	TOTAL KMS.
MAZATENANGO	CA-2 OCCIDENTE				0.000
SAN ANTONIO SUCHITEPEQUEZ	CA-2 OCCIDENTE				0.000
CA-9 NORTE - MORALES - CA-9 NORTE	CA-13 "A"	7.180			7.180
RUTAS CENTROAMERICANAS: RED VIAL SECUNDARIA, TOTAL EN KILOMETROS		7.180	0.000	0.000	7.180

DEPTO.ING.DE TRANSITO/DIV.PLANFICACION Y ESTUDIOS/D.G.C.

RUTAS Y KILOMETRAJE DE LA RED VIAL SECUNDARIA DE LA REPUBLICA DE GUATEMALA AÑO 2014

TRAMO	RUTA	TIPO DE RODADURA			
		ASFALTO	PAVIMENTO	TERRACERIA	TOTAL KMS
SOLOLA - PANAJACHEL	RN-1	8.000			8.000
GUATEMALA - SAN JUAN SACATEPEQUEZ - BIFURCACION SAN RAYMUNDO	RN-5	35.000			35.000
BIF.SAN RAYMUNDO (PACHALIN) - RD GUA-18 (MONTUFAR)	RN-5	5.000			5.000
RD GUA-18 (MONTUFAR) - PUENTE CONCUA (LIMITE DEPTAL:GUATEMALA/BAJA VERAPAZ)	RN-5			20.000	20.000
PUENTE CONCUA (LIMITE DEPTAL: GUAT/BV) - GRANADOS - EL CHOL - RABINAL - SALAMA (19.8KMS)	RN-5	27.000		53.000	80.000
COBAN - SAN PEDRO CARCHA	RN-5	7.000			7.000
SAN PEDRO CARCHA - PAJAL (RECONOCIMIENTO DE CAMPO FEBRERO/05)	RN-5	41.000			41.000
PAJAL - SEBOL	RN-5	55.000			55.000
CA-1 OCC - IXTAHUACAN	RN-7W	10.000			10.000
IXTAHUACAN - CUILCO	RN-7W	27.000			27.000
CUILCO - TECTITAN	RN-7W	17.000			17.000
TECUN UMAN - OCOS	RN-8	21.000			21.000
CHIANTLA - SAN JUAN IXCOY - SOLOMA	RN-9 NORTE	65.000			65.000
SOLOMA - SAN MATEO IXTATAN - BARILLAS	RN-9 NORTE			77.000	77.000
LA SOLEDAD - YEPOCAPA	RN-10			15.000	15.000
LAS TRAMPAS (CA-1 OCCIDENTE) - COCALES (CA-2 OCCIDENTE) - TECOJATE	RN-11	123.000			123.000
SAN MARCOS (RN-1) - EL MONUMENTO	RN-12 NORTE	13.000			13.000
EL MONUMENTO - TACANA - TECTITAN	RN-12 NORTE	69.000			69.000
CHIMALTENANGO (CA-1 OCC) - ANTIGUA GUATEMALA - ALOTENANGO	RN-14	30.000			30.000
ALOTENANGO - EL RODEO	RN-14	18.000			18.000
EL RODEO - ESCUINTLA	RN-14	13.000			13.000
SAN MIGUEL MORAZÁN (CA-1 OCC. KM.49+250) - ENT. CEMENTERIO CIUDAD VIEJA (RN-10 Y 14)	RN-14 A	18.000			18.000
SANTA CRUZ DEL QUICHE - SAN PEDRO JOCOPILAS	RN-15	7.000			7.000
SAN PEDRO JOCOPILAS - SACAPULAS	RN-15	43.000			43.000
CA-2 ORIENTE - CHIQUIMULILLA - EL BOQUERON - CA-1 ORIENTE	RN-16	38.000			38.000
CA-1 ORIENTE (DON JUSTO) - SAN JOSE PINULA	RN-18	5.000			5.000
CALZADA SAN JOSE PINULA	RN-18	2.000			2.000
SN.JOSE PINULA - MATAQUESCUINTLA - JALAPA - SN.PDO.PINULA - IPALA	RN-18	59.000		89.000	148.000
RUTAS NACIONALES: RED VIAL SECUNDARIA, TOTAL EN KILOMETROS		756.000	0.000	254.000	1,010.000

DEPTO.ING.DE TRANSITO/DIV.PLANFICACION Y ESTUDIOS/D.G.C.

RUTAS Y KILOMETRAJE DE LA RED VIAL SECUNDARIA DE LA REPUBLICA DE GUATEMALA AÑO 2014

TRAMO	RUTA	TIPO DE RODADURA			
		ASFALTO	PAVIMENTO	TERRACERIA	TOTAL KMS.
PUENTE TUMBADERO (LIMITE DEPTAL: QUICHE/BV) - SALTAN - LA ESTANCIA DE GARCIA (RN-5)	RD BV-13			8.000	8.000
PATZICIA (RN-1) - ACATENANGO - LA SOLEDAD (RN-10)	RD CHM-5	16.000		10.000	26.000
YEPOCAPA - LIMITE DEPTAL: CHIMALTENANGO - ESCUINTLA	RD CHM-11			8.000	8.000
CA-2 OCCIDENTE (SIQUINALA) - LA DEMOCRACIA - SIPACATE	RD ESC-2	55.000			55.000
SANTA LUCIA COTZUMALGUAPA (CA-2 OCC) - CERRO COLORADO	RD ESC-5	25.000			25.000
LIMITE DEPTAL: CHIMALTENANGO/ESCUINTLA - FINCA EL BAUL	RD ESC-11			7.000	7.000
FINCA EL BAUL - CA-2 OCCIDENTE (SANTA LUCIA COTZUMALGUAPA)	RD ESC-11	9.000			9.000
CA-2 OCCIDENTE - RIO BRAVO - TIQUISATE - EL SEMILLERO	RD ESC-27	57.000			57.000
RD ESC-27 - NUEVA CONCEPCION	RD ESC-34	15.000			15.000
GUAT.-B.DEL MONTE-VILLA CANALES-CIRCUNV.LAGO AMATITLAN-CA-9 SUR	RD GUA-1	55.000			55.000
VILLA CANALES - SAN MIGUEL PETAPA - VILLA NUEVA - CA-9 SUR	RD GUA-2	11.000			11.000
RN-5 - SAN RAYMUNDO	RD GUA-4	5.000			5.000
LIMITE DEPARTAMENTAL SANTA ROSA / JALAPA - MATAQUESCUINTLA	RD JAL-3	5.000			5.000
CA-1 OCCIDENTE (CAMOJA GRANDE) - NENTON - FINCA TRINIDAD	RD HUE-12	78.000			78.000
CA-2 ORIENTE (EL GARROBO) - LAS LISAS	RD JUT-7	18.000			18.000
CA-2 OCCIDENTE - COLOMBA - SAN JUAN OSTUNCALCO (RN-1)	RD QUE-3	48.000			48.000
SANTA CRUZ DEL QUICHE - CHINIQUE - ZACUALPA - JOYABAJ	RD QUI-2	50.000			50.000
JOYABAJ - PACHALUM - PUENTE TUMBADERO (LIMITE DEPTAL: QUICHE/BAJA VERAPAZ)	RD QUI-2	14.000		22.000	36.000
ENTRONQUE RN 7W - NEBAJ - CHAJUL	RD QUI-3	45.000			45.000
CHAJUL - ILOM	RD QUI-3			39.000	39.000
CHICAMAN - EL SOCH	RD QUI-21			20.000	20.000
CA-1 ORIENTE (BARBERENA) - CASILLAS	RD SRO-3	27.000			27.000
CASILLAS-MORALES (LIMITE DEPARTAMENTAL JALAPA-SANTA ROSA)	RD SRO-3	19.000			19.000
LA VEGA (CA-1 OR) - PUEBLO NUEVO VIÑAS	RD SRO-4	16.000			16.000
CA-2 ORIENTE (TAXISCO) - LA AVELLANA	RD SRO-5	23.000			23.000
CA-2 OCCIDENTE (CUYOTENANGO) - TULATE	RD SCH-7	60.000			60.000
IZTAPA - LIMITE DEPTAL. ESC/STA ROSA	RD ESC-43	9.400			9.400
LIMITE DEPTAL. ESC/STA ROSA - EL GARITON - LA CANDELARIA - MADRE VIEJA - EL PUMPO - MONTERRICO - HAW	RD SRO-35	16.900			16.900
RUTAS DEPARTAMENTALES: RED VIAL SECUNDARIA, TOTAL EN KILOMETROS		677.300	0.000	114.000	791.300

DEPTO.ING.DE TRANSITO/DIV.PLANIFICACION Y ESTUDIOS/D.G.C.

CLASIFICACION DE RUTAS	ASFALTO	PAVIMENTO	TERRACERIA	TOTAL KMS.
RUTAS CENTROAMERICNAS RED VIAL SECUNDARIO TOTAL EN KILOMETROS.:	7.180	0.000	0.000	7.180
RUTAS NACIONALES, RED VIAL SECUNDARIA TOTAL EN KILOMETROS.:	756.000	0.000	254.000	1,010.00
RUTAS DEPARTAMENRTALES RED VIAL SECUNDARIA TOTAL EN KILOMETROS.:	677.300	0.000	114.000	791.300
TOTAL RED VIAL SECUNDARIA EN KILOMETROS	1,440.480	0.000	368.000	1,808.480

RED VIAL SECUNDARIA
2014

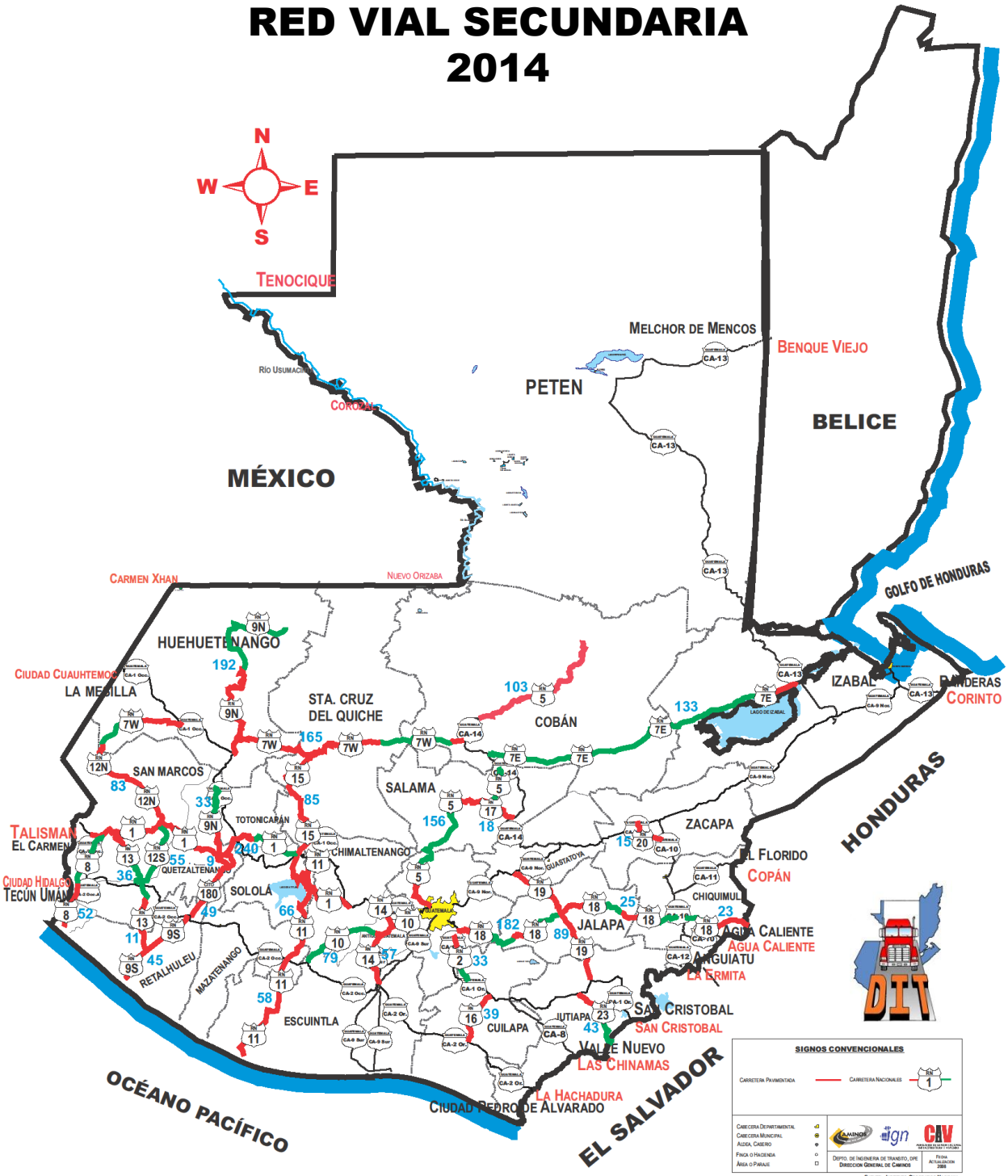

DEPARTAMENTO DE INGENIERÍA DE TRANSITO/DPE/DGC.

RESUMEN RED VIAL TERCIARIA
DE LA REPUBLICA DE GUATEMALA
SEGUN CLASIFICACION Y TIPO DE RODADURA
AÑO 2014

CLASIFICACION DE RUTAS	TIPO DE RODADURA			TOTAL KILOMETROS
	ASFALTO	PAVIMENTO	TERRACERIA	
NACIONALES (RN)	397.800	22.000	350.800	770.600
DEPARTAMENTALES (RD)	2,227.561	50.450	3,885.063	6,163.074
TOTAL	2,625.361	72.450	4,235.863	6,933.674

DEPTO.ING.DE TRANSITO\DIV.PLANIFICACION Y ESTUDIOS\D.G.C.

GRAFICA RED VIAL TERCIARIA
SEGUN CLASIFICACION Y TIPO DE RODADURA
AÑO 2014

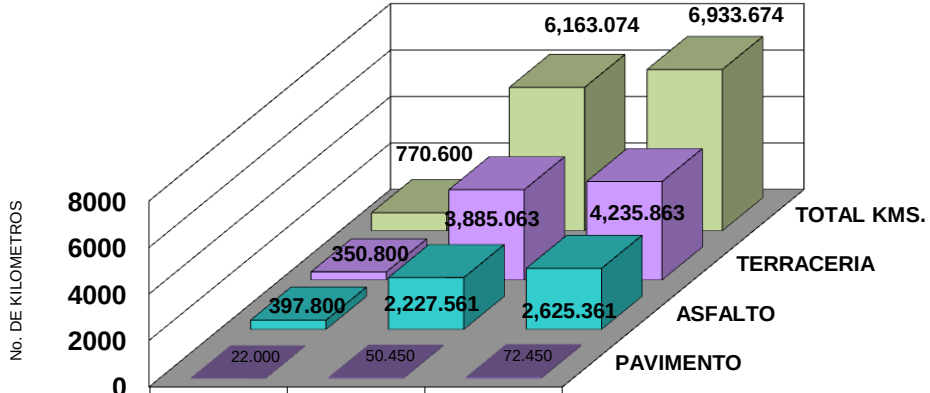

	RN	RD	TOTAL
TOTAL KMS.	770.600	6,163.074	6,933.674
TERRACERIA	350.800	3,885.063	4,235.863
ASFALTO	397.800	2,227.561	2,625.361
PAVIMENTO	22.000	50.450	72.450

CLASIFICACION DE LA RUTA

RED VIAL DE GUATEMALA AÑO 2014
MINISTERIO DE COMUNICACIONES, INFRAESTRUCTURA Y VIVIENDA
DIRECCION GENERAL DE CAMINOS
DIVISIÓN DE PLANIFICACIÓN Y ESTUDIOS
DEPARTAMENTO DE INGENIERIA DE TRANSITO

RED VIAL TERCIARIA

RUTAS Y KILOMETRAJE DE LA RED VIAL TERCIARIA DE LA REPUBLICA DE GUATEMALA

AÑO 2014

RUTAS NACIONALES					
TRAMO	RUTA	TIPO DE RODADURA			
		ASFALTO	PAVIMENTO	TERRACERIA	TOTAL KMS
CA-1 OCCIDENTE (LOS ENCUENTROS) - TOTONICAPAN	RN-1			42.000	42.000
CA-1 OCCIDENTE - PATZUN - PANAJACHEL	RN-1	51.000			51.000
CA-1 ORIENTE - FRAIJANES - EL PINO - CA-1 ORIENTE	RN-2	16.000		16.000	32.000
SALAMA - CA-14 (PANTIN)	RN-5			26.000	26.000
MALACATAN - TECUN UMAN	RN-8	3.000		28.000	31.000
QUETZALTENANGO - OLINTEPEQUE - ENTRONQUE A SAN FRANCISCO LA UNION	RN-9 NORTE	13.000			13.000
ENTRONQUE A SAN FRANCISCO LA UNION - SAN CARLOS SIJA - CA-1 OCC.	RN-9 NORTE	9.000		11.000	20.000
BARILLAS - SAN RAMON	RN-9 NORTE			21.000	21.000
QUETZALTENANGO - ALMOLONGA - CITO 180	RN-9 SUR	9.000			9.000
CA-2 OCCIDENTE - YEPOCAPA	RN-10			24.000	24.000
LA SOLEDAD - SAN MIGUEL DUEÑAS - RN-14	RN-10	2.000		13.000	15.000
SAN MARCOS (RN-1) - EL QUETZAL - SINTANA (RN-13)	RN-12 SUR			55.000	55.000
RN-9 SUR (BILOMA) - CABALLO BLANCO	RN-13	12.000			12.000
CABALLO BLANCO - EL REPOSO - SAN ANTONIO MORAZAN - GENOVA	RN-13		22.000		22.000
GENOVA - FLORES COSTA CUCA	RN-13	5.000			5.000
FLORES COSTA CUCA - CA-2 OCCIDENTE(COATEPEQUE) - EL TUMBADOR	RN-13	8.000		43.000	51.000
EL TUMBADOR - RN-1	RN-13	16.000			16.000
RN - 1 BIF. KM. 71+325 PATZICIA - RD CHM 04 BIF KM. 7+500 PATZUN - TECPAN GUATEMALA	RN-15			16.800	16.800
IPALA - CA-10	RN-18			26.000	26.000
CA-10 (QUETZALTEPEQUE) - CA-10 (ESQUIPULAS)	RN-18			25.000	25.000
CA-10 (ESQUIPULAS) - CHANMAGUA	RN-18	35.000			35.000
CA-10 - RD ZAC-1	RN-20	14.000			14.000
BIF. CA 10 LA FRAGUA - BIF- RD ZAC 08 DESVIO SAN JUAN	RN-20	1.000			1.000
BIF. RD ZAC 02 VEGA DELCOBAN - CA9 NORTE	RN-20	2.000			2.000
CA 09 NORTE - PASABIEN	RN-20	4.000			4.000
JUTIAPA - YUPILTEPEQUE	RN-23	15.000		4.000	19.000
YUPILTEPEQUE - JOCOTILLO (BIF. ATESCATEMPA) JEREZ FRONTERA	RN-23	24.000			24.000
LA LIBERTAD - LAGUNITAS - EL CEIBO	RN-24	158.800			158.800
RUTAS NACIONALES : TOTAL EN KILOMETROS		397.800	22.000	350.800	770.600

DEPTO.ING.DE TRANSITO/DIV.PLANIFICACION Y ESTUDIOS/D.G.C.

RUTAS Y KILOMETRAJE DE LA RED VIAL TERCIARIA DE LA REPUBLICA DE GUATEMALA AÑO 2014

ALTA VERAPAZ

TRAMO	RUTA	TIPO DE RODADURA			
		ASFALTO	PAVIMENTO	TERRACERIA	TOTAL KMS
COBAN - SAN JUAN CHAMELCO	RD AV-1	7.500			7.500
SAN JUAN CHAMELCO - SAN PEDRO CARCHA	RD AV-1	7.500			7.500
RN-7E - SENAHU	RD AV-5			26.000	26.000
RN-5 - LANQUIN - SANTA MARIA CAHABON	RD AV-6			45.000	45.000
LANQUIN - CHAMPEY	RD AV-7			10.000	10.000
CA-14 - TACTIC - CA-14	RD AV-8	3.000			3.000
CHAMPENGUADO (FTN) - TUILA	RD AV-10			33.000	33.000
SAN CRISTOBAL VERAPAZ - FINCA VALPARAISO - CA-14	RD AV-14			9.000	9.000
SAN PEDRO CARCHA - CAQUIPECK - SEQUILA	RD AV-26			21.000	21.000
FTN - PLAYITAS	RD AV-27			5.000	5.000
SANTA MARIA CAHABON - LIMITE DEPARTAMENTAL: ALTA VERAPAZ / IZABAL	RD AV-29			41.000	41.000
CACAHUILA - SALACUIM	RD AV-35			37.000	37.000
LA TINTA - ACTELA	RD AV *			8.000	8.000
RN-7E - MOCCA	RD AV *			10.000	10.000
RN-7E - LOS ALPES	RD AV *			8.000	8.000
SANTA CRUZ VERAPAZ - SAN JUAN CHAMELCO (TRAMO NUEVO DIV.MANTTO.ADMON.-2005)	RD AV *			16.000	16.000
ALTA VERAPAZ : TOTAL EN KILOMETROS		18.000	0.000	269.000	287.000

DEPTO.ING.DE TRANSITO/DIV.PLANIFICACION Y ESTUDIOS/D.G.C.

RUTAS Y KILOMETRAJE DE LA RED VIAL TERCIARIA DE LA REPUBLICA DE GUATEMALA AÑO 2014

BAJA VERAPAZ

TRAMO	RUTA	TIPO DE RODADURA			
		ASFALTO	PAVIMENTO	TERRACERIA	TOTAL KMS.
SALAMA - TEMPISQUE	RD BV-1			10.000	10.000
SALAMA - LA PAZ - CA-14	RD BV-2			20.000	20.000
CA-14 - CHILASCO	RD BV-2			11.000	11.000
RABINAL (RN-5) - CUBULCO	RD BV-3	18.000			18.000
RN-17 - SAN JERONIMO	RD BV-5	7.000			7.000
SAN JERONIMO - SANTA BARBARA	RD BV-5			8.000	8.000
SANTA BARBARA - SAN ISIDRO	RD BV-5			7.000	7.000
RD BV-12 - LAS ANONAS	RD BV-7			2.000	2.000
RD BV-12 - RINCON GRANDE	RD BV-9			5.000	5.000
RABINAL - PACHICA - VEGAS DE SANTO DOMINGO - XEOCOL - LA LAGUNA	RD BV-10			17.000	17.000
RN-5 - EL PROGRESO - SAN FRANCISCO - SAN GABRIEL - RN-5	RD BV-11	5.000		10.000	15.000
SALAMA - PUENTE LA CANOA (LIMITE DEPTAL: BAJA VERAPAZ / GUATEMALA)	RD BV-12	28.000		10.000	38.000
RD BVE-13 - RN-5 - LOS ACHIOTES	RD BV-17			6.300	6.300
BAJA VERAPAZ : TOTAL EN KILOMETROS		58.000	0.000	106.300	164.300

DEPTO.ING.DE TRANSITO/DIV.PLANIFICACION Y ESTUDIOS/D.G.C.

RUTAS Y KILOMETRAJE DE LA RED VIAL TERCIARIA DE LA REPUBLICA DE GUATEMALA AÑO 2014

CHIMALTENANGO

TRAMO	RUTA	TIPO DE RODADURA			
		ASFALTO	PAVIMENTO	TERRACERIA	TOTAL KMS.
CHIMALTENANGO - SAN MARTIN JILOTEPEQUE	RD CHM-1	18.000			18.000
CA-1 OCCIDENTE - ZARAGOZA	RD CHM-2	2.000			2.000
ZARAGOZA - COMALAPA	RD CHM-2	15.000			15.000
CA-1 OCCIDENTE - RUINAS DE IXIMCHE	RD CHM-3	5.000			5.000
CA-1 OCCIDENTE - SANTA APOLONIA - SAN JOSE POAQUIL	RD CHM-3	13.000			13.000
PATZUN - RD CHM-3 (TECPAN GUATEMALA)	RD CHM-4			12.000	12.000
PARRAMOS - CALDERAS	RD CHM-6			15.000	15.000
SAN ANDRES ITZAPA - CA-1 OCC. CHIMALTENANGO	RD CHM-7			4.723	4.723
RD CHM-1 - CERRO ALTO	RD CHM-8			6.000	6.000
POCHUTA - RD CHM-5	RD CHM-10			51.000	51.000
YEPOCAPA - FINCA SANTA SOFIA (LIMITE DEPTAL: CHIMALTENANGO / ESCUINTLA)	RD CHM-12			16.000	16.000
CA-1 OCCIDENTE - SANTA CRUZ BALANYA - RD CHM-2	RD CHM-13	3.000		5.000	8.000
PUENTE CHIPEREZ (LIMITE DEPTAL:CHIMALT/QUICHE) - SAN MARTIN JILOTEPEQUE	RD CHM-17			25.000	25.000
RN-14 - SAN ANDRES ITZAPA	RD CHM-26	4.000			4.000
RD GUA-18 - RUINAS DE MIXCO VIEJO	RD CHM-28	1.000			1.000
RD CHM-17 - CHOATALUM - RUINAS DE MIXCO VIEJO	RD CHM-28			25.000	25.000
CHIMALTENANGO : TOTAL EN KILOMETROS		61.000	0.000	159.723	220.723

DEPTO.ING.DE TRANSITO/DIV.PLANIFICACION Y ESTUDIOS/D.G.C.

RUTAS Y KILOMETRAJE DE LA RED VIAL TERCIARIA DE LA REPUBLICA DE GUATEMALA AÑO 2014

CHIQUIMULA

TRAMO	RUTA	TIPO DE RODADURA			
		ASFALTO	PAVIMENTO	TERRACERIA	TOTAL KMS.
SAN JOSE LA ARADA - CHIQUIMULA	RD CHI-1			9.000	9.000
RD CHI-1 - ALDEA EL SUYATE IPALA	RD CHI-1 "A"			3.000	3.000
CA-11 (VEGUITAS) - OLOPA - SAN JOSE LAS LAGRIMAS	RD CHI-2			51.000	51.000
CA-12 (CONCEPCION LAS MINAS) - RD CHI-4 (AMATILLO)	RD CHI-3			20.000	20.000
CHIQUIMULA-MARAXCO	RD CHI-5	8.000			8.000
MARXCO-ORATORIO-EL BARRIAL	RD CHI-5			20.000	20.000
CA-12 - LOS CUBILETES	RD CHI-7			5.000	5.000
CA-12 - CONCEPCION LAS MINAS	RD CHI-8	3.000			3.000
CA-10 - RD CHI-6 (SAN ESTEBAN)	RD CHI-9	1.000			1.000
SABANA GRANDE (RD CHI-6) - VEGA DEL COROZO	RD CHI-10			2.000	2.000
RD CHI-1 - XORORGUA	RD CHI-11			2.000	2.000
RD CHI-4 - AGUA TIBIA	RD CHI-12			2.000	2.000
CA-11 - EL TESORO	RD CHI-13			12.000	12.000
CA-11 - LIMITE DEPARTAMENTAL: CHIQUIMULA / ZACAPA - LA UNION	RD CHI-14			22.000	22.000
ORATORIO (RD CHI-5) - LAS TABLAS	RD CHI-15			4.000	4.000
RD CHI-2 (OLOPA) - CARBONERAS	RD CHI-16			21.000	21.000
CA-10 - MERCADO CHIQUIMULA	RD CHI-17	1.000			1.000
QUETZALTEPEQUE - OLOPA	RD CHI-18	18.000			18.000
CA-12 - ALDEA ANGUIATU	RD CHI-19	1.700			1.700
CHIQUIMULA - ALDEA LA LAGUNA	RD CHI-20	9.500			9.500
CALZADA HECTOR ESPAÑA DE CHIQUIMULA	RD CHI *	1.000			1.000
2a. y 3a. ENTRADA DE CHIQUIMULA	RD CHI *	2.000			2.000
CHIQUIMULA - SHUSHO ARRIBA	RD CHI *	2.000			2.000
CA-10 - QUETZALTEPEQUE	RD CHI *	1.000			1.000
CA-10 - COMUNIDAD AGRARIA GRANADILLAS	RD CHI *	12.000			12.000
ENTRADA CHIQUIMULA (CIRCUNVALACION) - CHIQUIMULA	RD CHI *	5.000			5.000
ESQUIPULAS - PISTA DE ATERRIZAJE	RD CHI *	2.000			2.000
CHIQUIMULA : TOTAL EN KILOMETROS		67.200	0.000	173.000	240.200

DEPTO.ING.DE TRANSITO/DIV.PLANIFICACION Y ESTUDIOS/D.G.C.

RUTAS Y KILOMETRAJE DE LA RED VIAL TERCIARIA DE LA REPUBLICA DE GUATEMALA AÑO 2014

EL PROGRESO

TRAMO	RUTA	TIPO DE RODADURA			
		ASFALTO	PAVIMENTO	TERRACERIA	TOTAL
CA-9 NORTE - EL RANCHO - EL JICARO (LIMITE DEPTAL: EL PROGRESO / ZACAPA)	RD PRO-1	29.000			29.000
CA-9 NORTE - SAN AGUSTIN ACASAGUASTLAN	RD PRO-3	3.000		3.000	6.000
CA-9 NORTE - EL RANCHO	RD PRO-4	2.000			2.000
CA-9 NORTE - IXCANAL	RD PRO-4			3.000	3.000
CA-14 - MORAZAN	RD PRO-6			4.000	4.000
MORAZAN - NARAJUMA	RD PRO-7	6.000			6.000
NARAJUMA - PASAUA - CA-14	RD PRO-7			7.000	7.000
CA-9 NORTE - GUASTATOYA - SANTA RITA	RD PRO-10	8.000			8.000
BOULEVARD GUASTATOYA - HOSPITAL GUASTATOYA	RD PRO-10	1.000			1.000
CA-9 NORTE - SUBINAL - CA-9 NORTE	RD PRO-11			10.000	10.000
RN-19 - PUENTE LOS PLATANOS - SAN ANTONIO LA PAZ	RD PRO-12			20.000	20.000
RD PRO-1 (ZAPOTE) - LAS OVEJAS - RD PRO-1	RD PRO-15			7.000	7.000
CA-9 NORTE - SANARATE	RD PRO-16	3.000			3.000
CA-9 NORTE - SAN ANTONIO LA PAZ	RD PRO-17	4.000			4.000
CA-14 - NARUJAMA	RD PRO-24	2.000			2.000
CA-9 NORTE - ESTANCIA DE LA VIRGEN	RD PRO-25	1.400			1.400
CABECERA MUNICIPAL SAN ANTONIO LA PAZ - ALDEA LAS MORITAS	RD PRO-26			11.800	11.800
SANSARE - ALDEA BUENA VISTA	RD PRO *	2.000			2.000
		61.400	0.000	65.800	127.200

DEPTO.ING.DE TRANSITO/DIV.PLANIFICACION Y ESTUDIOS/D.G.C.

RUTAS Y KILOMETRAJE DE LA RED VIAL TERCIARIA DE LA REPUBLICA DE GUATEMALA AÑO 2014

ESCUINTLA

TRAMO	RUTA	TIPO DE RODADURA			
		ASFALTO	PAVIMENTO	TERRACERIA	TOTAL KMS.
SANTA MARIA DE JESUS - PALIN	RD ESC-1			14.000	14.000
SIPACATE - RAMA BLANCA	RD ESC-2			8.000	8.000
CA-9 SUR - SAN VICENTE PACAYA	RD ESC-3	8.000		0.000	8.000
BIF.SN.VICENTE PACAYA - LAGUNA CALDERAS (LIMITE DEPTAL:ESCUINTLA / GUAT.)	RD ESC-3	8.000			8.000
RN-14 - CUMBRE SHUSHU - SIQUINALA	RD ESC-6			26.000	26.000
BARRIO CHIPILAPA - LAS CRUCES	RD ESC-7			11.000	11.000
CA-2 ORIENTE - GUANAGAZAPA	RD ESC-9	10.000			10.000
GUANAGAZAPA - LOS CALZONTES - LIMITE DEPTAL: ESCUINTLA / GUATEMALA	RD ESC-9			11.000	11.000
ESCUINTLA - FINCA EL SALTO	RD ESC-10	4.000			4.000
FINCA EL SALTO - POCITOS (LIMITE DEPARTAMENTAL: ESCUINTLA / GUATEMALA)	RD ESC-10			27.000	27.000
FINCA SANTA SOFIA (LIMITE DEPTAL: CHIMALTENANGO/ESCUINTLA) - CA-2 OCC.	RD ESC-12			14.000	14.000
CA-2 OCCIDENTE - XAYA - RD ESC-5 (LAS PLAYAS)	RD ESC-13			23.000	23.000
RD ESC-21 - OBERO - PUERTO SAN JOSE	RD ESC-16			26.000	26.000
CA-9 SUR - OBERO - CA-9 SUR "A"	RD ESC-17			12.000	12.000
CA-2 ORIENTE (CAOBANAL) - LA ESPERANZA - FINCA EL GUISCOYOL - IZTAPA	RD ESC-18			26.000	26.000
CA-2 ORIENTE - EL PAPAYO	RD ESC-19			6.000	6.000
CA-9 SUR (CUYUTA) - SAN MIGUEL LAS FLORES - EL COCO - CA-2 ORIENTE	RD ESC-21			34.000	34.000
CA-9 SUR "A" (MASAGUA) - CA-9 SUR (FINCA SANTA ANA)	RD ESC-23			11.000	11.000
RD ESC-3 - LOS JAZMINES	RD ESC-24			7.000	7.000
RD ESC-24 - LOS RIOS	RD ESC-24 "A"			2.000	2.000
RD ESC-2 PARCELAMIENTO LOS ANGELES - COMPAÑÍA ESSO	RD ESC-25	11.000		26.000	37.000
CA-2 OCCIDENTE - FINCA MIRANDILLA - RN-14	RD ESC-26			11.000	11.000
RD ESC-25 - EL PILAR	RD ESC-27			4.000	4.000
RD ESC-5 - EL CAJON - AGÜERO - EL BALSAMO - CA-2 OCC.	RD ESC-28			28.000	28.000
RD ESC-5 (CERRO COLORADO) - RD ESC-7 (LAS CRUCES)	RD ESC-29			10.000	10.000
CA-9 SUR - SANTA IZABEL - RD ESC-16	RD ESC-32			4.000	4.000
MASAGUA - FINCA GENOVA - EL NARANJO	RD ESC-35			12.000	12.000
CA-9 SUR - BARRITA VIEJA	RD ESC-38	8.000			8.000
CA-9 SUR - ALDEA BUENA VISTA	RD ESC-40	1.000			1.000
CA-2 ORIENTE - FINCA BUENOS AIRES	RD ESC-42			5.000	5.000
ALDEA LA GABITA - LIM. DEPTAL. SRO/ESC - LA GABIA GRANDE - FCA. CAOBANAL	RD SRO-37			20.900	20.900
ESCUINTLA : TOTAL EN KILOMETROS		50.000	0.000	378.900	428.900

DEPTO.ING.DE TRANSITO/DIV.PLANIFICACION Y ESTUDIOS/D.G.C.

RUTAS Y KILOMETRAJE DE LA RED VIAL TERCIARIA DE LA REPUBLICA DE GUATEMALA AÑO 2014

GUATEMALA

TRAMO	RUTA	TIPO DE RODADURA			
		ASFALTO	PAVIMENTO	TERRACERIA	TOTAL KMS.
CA-9 SUR - ASIOLE	RD GUA-1	1.000			1.000
LAGUNA CALDERAS (LIMITE DEPTAL: ESCUINTLA / GUATEMALA) - RD GUA-1	RD GUA-3			13.000	13.000
SAN RAYMUNDO - CHINAUTLA - JOCOTALES	RD GUA-4	32.000			32.000
ENTRONQUE RN-5 - CIUDAD QUETZAL - LA CIENEGA - SAN RAYMUNDO	RD GUA-5	21.000			21.000
CA-9 NORTE - PALENCIA - SAN JOSE PINULA	RD GUA-6	28.000			28.000
CA-9 NORTE - SAN JOSE DEL GOLFO - LOMA TENDIDA	RD GUA-7	15.000	7.000		22.000
LIMITE DEPARTAMENTAL: ESCUINTLA / GUATEMALA - EL OBRAJUELO	RD GUA-9	6.000			6.000
EL OBRAJUELO - EL JOCOTILLO	RD GUA-9	10.000			10.000
EL JOCOTILLO - CA-1 ORIENTE (FINCA LA CONCHA)	RD GUA-9	7.000			7.000
CA-1 ORIENTE - SANTA ELENA BARILLAS - LOS POCITOS	RD GUA-10	28.000			28.000
SAN PEDRO SACATEPEQUEZ - LAS TRES CRUCES (LIMITE DEPTAL: GUAT./SACAT.)	RD GUA-11	4.000			4.000
PUENTE LA CANOA - CHUARRANCHO - EL CARRIZAL (RD GUA-4)	RD GUA-12	32.000			32.000
CA-1 OR (DON JUSTO) - YUMANES (LIMITE DEPTAL: GUATEMALA / SANTA ROSA	RD GUA-13	12.000			12.000
MIXCO (BENEFICIO) - LIMITE DEPARTAMENTAL: GUATEMALA / CHIMALTENANGO	RD GUA-14	2.000		1.000	3.000
CIUDAD REAL - SAN MIGUEL PETAPA	RD GUA-14	8.000			8.000
GUATEMALA - LOS POCITOS-LOS ENCUENTROS-SAN PEDRO AYAMPUC	RD GUA-15	8.000	2.000	11.000	21.000
CA-9 SUR - BARCENAS - RN-10	RD GUA-16	11.000			11.000
PALENCIA - SANSUR	RD GUA-17			13.000	13.000
PUENTE VEGA DE GODINEZ (LIMITE DEPTAL: GUAT./QUICHE) - RN-5 (MONTUFAR)	RD GUA-18	22.000			22.000
BIF. RD GUA-22 (LO DE REYES)-LOS POTRERILLOS-CONCEPCION CARRIZAL-SAN JOSE DEL GOLFO	RD GUA-20		2.500	12.500	15.000
CA-1 ORIENTE - SANTA CATARINA PINULA	RD GUA-21	3.000			3.000
CA-9 NORTE - LAS TAPIAS - SAN PEDRO AYAMPUC	RD GUA-22	15.000		5.000	20.000
RD GUA-10 (LOS DOLORES) - RD GUA-9 (BOTADERO)	RD GUA-23	5.000			5.000
RD GUA-1 - RD GUA-10	RD GUA-27	6.000			6.000
VILLA CANALES - LAGO AMATITLAN (EL RELLENO)	RD GUA-30	5.000			5.000
CA-1 ORIENTE - CRISTO REY - ALDEA SAN JOSE EL MANZANO	RD GUA-40	7.650			7.650
RD GUA-47 - MAYAN GOLF - RD GUA-2	RD GUA-41	7.000			7.000
CA-9 SUR - PARQUE NACIONES UNIDAS	RD GUA-47	6.000			6.000
CA-1 OCCIDENTE - MIXCO	RD GUA-48	1.000			1.000
RN-18 (EL PAJON) - LAGUNA BERMEJA	RD GUA-49	3.000			3.000
SAN JUAN SACATEPEQUEZ - SAJCAVILLA - LO DE MEJIA - ENTRONQUE RD GUA-5(A CIUDAD QUETZAL)	RD GUA-50	5.000		4.400	9.400
PALENCIA - AGUA CALIENTE	RD GUA-51	19.000			19.000
CA-1 OCCIDENTE - CIUDAD SATELITE	RD GUA-52	4.800			4.800
BIF. RD GUA-21 A SANTA CATARINA PINULA - ENTRONQUE CON LA CA-1 ORIENTE	RD GUA-53	3.800			3.800
BIF. RD GUA-40 PIEDRA PARADA - ENTRONQUE CA-1 ORIENTE - RN-2 A FRAIJANES	RD GUA-54	4.550			4.550
CA-9 NORTE - ALDEA SANTA RITA, ENTRONQUE CON LA RUTA RD GUA-6	RD GUA-55	11.200			11.200
BIF. RN-5, ALDEA EL AGUACATE - ENTRONQUE RD GUA-4	RD GUA-56	4.350		6.900	11.250
ALDEA SAJCAVILLA - SAN JUAN SACATEPEQUEZ	RD GUA-57	3.100			3.100
CIUDAD QUETZAL - ALDEA CHILLANI	RD GUA-58	3.000		6.700	9.700
BIF. CA-9 SUR, COLONIA SAN JOSE VILLA NUEVA - ALDEA BARCENAS, RD GUA-16	RD GUA-59	3.900			3.900
BIF. RD GUA-16 - ALDEA LO DE RAMIREZ	RD GUA-60	1.100			1.100
CA- 9 SUR - AMATITLAN	RD GUA *	1.000			1.000
CA- 9 SUR - VILLA NUEVA	RD GUA *	1.000			1.000
RN-5 - LAS PALMAS	RD GUA *			3.000	3.000
PUENTE PLATANITOS - LA CHOZA	RD GUA *	9.000			9.000
RAMIREZ - SAN MIGUEL EL ZOPE (RETORNO)	RD GUA *	1.000			1.000
GUATEMALA : SUB-TOTAL EN KILOMETROS		381.450	11.500	76.500	469.450

DEPTO.ING.DE TRANSITO/DIV.PLANIFICACION Y ESTUDIOS/D.G.C.

RUTAS Y KILOMETRAJE DE LA
RED VIAL TERCIARIA
DE LA REPUBLICA DE GUATEMALA
AÑO 2014

GUATEMALA

TRAMO	RUTA	TIPO DE RODADURA			
		ASFALTO	PAVIMENTO	TERRACERIA	TOTAL KMS.
EL MILAGRO - PUENTE EL ZAPOTE	RD GUA *	4.000			4.000
PUENTE EL ZAPOTE - CIUDAD QUETZAL	RD GUA *	6.000			6.000
ACCESO ESCUELA MUXBAL - ESCUELA MUXBAL	RD GUA *	1.000			1.000
ZONA 2 - CHINAUTLA	RD GUA *	8.000			8.000
BIFURCACION SANTA CATARINA PINULA (EL PUEBLITO) - BOCA DEL MONTE (EL PINO). REC. ENERO 20	RD GUA *	8.000			8.000
GUATEMALA : TOTAL EN KILOMETROS		27.000	0.000	0.000	27.000

DEPTO.ING.DE TRANSITO/DIV.PLANIFICACION Y ESTUDIOS/D.G.C.

RUTAS Y KILOMETRAJE DE LA RED VIAL TERCIARIA DE LA REPUBLICA DE GUATEMALA AÑO 2014

HUEHUETENANGO

TRAMO	RUTA	TIPO DE RODADURA			
		ASFALTO	PAVIMENTO	TERRACERIA	TOTAL MKS.
CA-1 OCCIDENTE - SAN LORENZO - HUEHUETENANGO	RD HUE-1	5.000			5.000
RN-9 N - TODOS SANTOS CUCHUM. - SN.MARTIN CUCHUM. - CONCEPCION HUISTA	RD HUE-2			43.000	43.000
RN-9 NORTE - SAN SEBASTIAN COATAN	RD HUE-3			12.000	12.000
RN-9 NORTE - SAN MIGUEL ACATAN	RD HUE-4			27.000	27.000
CA-1 OCCIDENTE - LA DEMOCRACIA	RD HUE-5	1.000			1.000
CA-1 OCCIDENTE - LA LIBERTAD	RD HUE-6			7.000	7.000
CA-1 OCCIDENTE - SAN PEDRO NECTA - SANTIAGO CHIMALTENANGO - LA FLORIDA	RD HUE-8			21.000	21.000
CA-1 OCCIDENTE - SAN RAFAEL PETZAL	RD HUE-9	3.000			3.000
CA-1 OCCIDENTE - SAN JUAN ATITAN	RD HUE-10			12.000	12.000
CA-1 OCCIDENTE - SANTA BARBARA	RD HUE-11			9.000	9.000
RD HUE-12 (4 CAMINOS) - SN.ANT.HUISTA - JACALTENANGO - CONCEPCION HUISTA	RD HUE-13	38.000			38.000
CA-1 OCCIDENTE - IXNUL - LA PROVIDENCIA - SAN ANTONIO HUISTA	RD HUE-14	15.000		22.000	37.000
RD HUE-3 (PET) - SAN RAFAEL LA INDEPENDENCIA - RD HUE-4 (VILLA LINDA)	RD HUE-16			12.000	12.000
RN-7W - SAN GASPAR IXCHIL	RD HUE-17	3.000			3.000
RD HUE-13 - SANTA ANA HUISTA	RD HUE-18			1.000	1.000
CA-1 OCCIDENTE - HOSPITAL DE HUEHUETENANGO	RD HUE-32	7.000			7.000
CA-1 OCC. KM.252+500 ALD. PIEDRAS NEGRAS MALACATANCITO - ALD. POSH - ENTRONQUE RD-HUE-15	RD HUE-33	9.600			9.600
CA-1 OCCIDENTE - MALACATANCITO	RD HUE *			1.000	1.000
HUEHUETENANGO - RUINAS DE ZACULEU	RD HUE *	3.000			3.000
HUEHUETENANGO: TOTAL EN KILOMETROS		84.600	0.000	167.000	251.600

DEPTO.ING.DE TRANSITO/DIV.PLANIFICACION Y ESTUDIOS/D.G.C.

RUTAS Y KILOMETRAJE DE LA RED VIAL TERCIARIA DE LA REPUBLICA DE GUATEMALA AÑO 2014

IZABAL

TRAMO	RUTA	TIPO DE RODADURA			
		ASFALTO	PAVIMENTO	TERRACERIA	TOTAL KMS.
CA-9 NORTE - RUINAS DE QUIRIGUA	RD IZB-1	4.000			4.000
CA-9 NORTE - EL RICO	RD IZB-3	3.000			3.000
CA-9 NORTE - LA PITA	RD IZB-3			7.000	7.000
CA-9 NORTE - MARISCOS - PLAYA DORADA	RD IZB-4	20.000			20.000
CA-9 NORTE - LOS ANDES	RD IZB-5			7.500	7.500
CA-9 NORTE - VIRGINIA	RD IZB-6			3.000	3.000
CA-9 NORTE - DARTMOUTH	RD IZB-7			2.000	2.000
CA-9 NORTE - NAVAJOA	RD IZB-8			2.000	2.000
CA-9 NORTE - CAYUGA	RD IZB-9	2.000			2.000
CA-9 NORTE - PICUATZ	RD IZB-10			2.000	2.000
CA-9 NORTE - CIMARRON - ALDEA LAS JARRAS	RD IZB-11			17.000	17.000
CA-9 NORTE - TENEDORES	RD IZB-12	3.000			3.000
CA-9 NORTE - FINCA LA PIÑA	RD IZB-13			5.000	5.000
CA-9 NORTE - CHAMPONA - EL POMO	RD IZB-14			7.000	7.000
CA-9 NORTE - BIFURCACION YANETH - PITEROS	RD IZB-17			13.000	13.000
CA-9 NORTE "A" - BALENARIO LAS ESCOBAS - ALDEA PUNTA DE PALMA - ALDEA SANTA MARIA DEL MAR	RD IZB-18			21.140	21.140
CA-9 NORTE - YORK	RD IZB-19			3.000	3.000
RD IZB-17 - FINCA YANETH	RD IZB-20			6.000	6.000
CA-9 NORTE - VERACRUZ	RD IZB-21			3.000	3.000
CA-13 - NUEVO SAN CARLOS - LOS ANGELES - ALDEA BUENOS AIRES - AMATILLO- BOCA ANCHA	RD IZB-22			20.100	20.100
CA-13 - EL MILAGRO - ENT. RD IZB-22	RD IZB-23			5.000	5.000
MORALES - PUENTE ONEIDA - ALDEA CREEK ZARCO - ALDEA SHANE - PLAYITAS - EL ROSARIO EL CHOCO -	RD IZB-24	1.000	6.000	14.900	21.900
BIFURCACION RD IZB-24 - ALDEA SWIICH QUEBRADA - ALDEA PEÑITAS - RIO MOTAGUA	RD IZB-25			33.500	33.500
BIFURCACION RD IZB-24, ALDEA EL CEDRITO MILLA 7 - ALDEA COLONIA CHIRIQUI	RD IZB-26	3.100	6.100	6.000	15.200
LIMITE DEPARTAMENTAL: ALTA VERAPAZ / IZABAL - RN-7E	RD IZB-29			9.000	9.000
FRONTERAS (RIO DULCE) - CASTILLO DE SAN FELIPE	RD IZB-32	5.000			5.000
IZABAL : TOTAL EN KILOMETROS		41.100	12.100	187.140	240.340

DEPTO.ING.DE TRANSITO/DIV.PLANIFICACION Y ESTUDIOS/D.G.C.

RUTAS Y KILOMETRAJE DE LA RED VIAL TERCIARIA DE LA REPUBLICA DE GUATEMALA AÑO 2014

JALAPA

TRAMO	RUTA	TIPO DE RODADURA			
		ASFALTO	PAVIMENTO	TERRACERIA	TOTAL KMS.
SN.LUIS JILOTEPEQUE (RN-18)-SN.MANUEL CHAPARRON-RN-19 (CASAS DE TABLA)	RD JAL-1	22.000		18.000	40.000
RN-19 (MORAZAN) - SAN CARLOS ALZATATE- RN-18 (MIRAMUNDO)	RD JAL-2	7.010		27.000	34.010
RN-19 - LLANO GRANDE	RD JAL-6			5.000	5.000
SAN LUIS JILOTEPEQUE - LIMITE DEPARTAMENTAL: JALAPA / ZACAPA	RD JAL-6			14.000	14.000
SAN MANUEL CHAPARRON - AGUA BLANCA	RD JAL-7	15.000			15.000
BIF. RN-19 - ALDEA LA PAZ - SANYUYO	RD JAL-8	17.730		3.000	20.730
ALDEA UYAR - ALDEA SANYUYO	RD JAL-9	9.000			9.000
BIF. ALDEA EL TERRERO - SANYUYO - BIF. RN-18 ALDEA LA TOMA	RD JAL-10	7.920			7.920
MATAQUESCUINTLA - SAN MIGUEL	RD JAL *			7.000	7.000
RN-18 - RINCONCITO, CHAPAS, CERRO GORDO	RD JAL *	2.000			2.000
RN-18-SACHICO- ACCESO A ALDEA SANYUYO-LA PAZ. (20.01 KMS.ASF.2002)	RD JAL *	20.000			20.000
JALAPA: TOTAL EN KILOMETROS		100.660	0.000	74.000	174.660

DEPTO.ING.DE TRANSITO/DIV.PLANIFICACION Y ESTUDIOS/D.G.C.

RUTAS Y KILOMETRAJE DE LA RED VIAL TERCIARIA DE LA REPUBLICA DE GUATEMALA AÑO 2014

JUTIAPA

TRAMO	RUTA	TIPO DE RODADURA			
		ASFALTO	PAVIMENTO	TERRACERIA	TOTAL KMS
JUTIAPA-TUNAS-AMAYO-LAS ANONAS-AYARZA (LIMITE DEPTAL: JUTI/STA.ROSA)	RD JUT-2	17.000		7.000	24.000
LAS ANONAS - VALENCIA - EL PINAL	RD JUT-2 "A"			16.000	16.000
EL PROGRESO JUTIAPA - HORCONES - RD JUT-6	RD JUT-4	23.000			23.000
RN-23 (EL JOCOTILLO) - ATESCATEMPA - SAN CRISTOBAL FRONTERA	RD JUT-5	14.000			14.000
RN-19 (EL PROGRESO JUTIAPA) - RN-19 (EL OVEJERO)	RD JUT-7	6.000		8.000	14.000
RN-19 - SABANETAS - RD JUT-4 (HORCONES)	RD JUT-8			10.000	10.000
CA-1 ORIENTE (TUICAL) - EL GUAYABO (LAGUNA GUIJA)	RD JUT-15	25.000			25.000
RD JUT-15 - AMATES	RD JUT-16			1.300	1.300
CA-2 ORIENTE - PASACO (LIMITE DEPARTAMENTAL: JUTIAPA / SANTA ROSA)	RD JUT-17	4.000			4.000
CA-1 ORIENTE (TUICAL) - SAN MATIAS	RD JUT-18			3.000	3.000
CA-1 ORIENTE - EL TAMARINDO - SAN BARTOLO	RD JUT-20			6.700	6.700
RD JUT-44 (KM. 5+000, ASUNCION MITA) - SAN RAFAEL - CERRO BLANCO - LAS ANIMAS - EL QUEQUESQUE -	RD JUT-21	2.700		18.350	21.050
RD JUT-21 - AGUA BLANCA - ALDEA PAPALHUAPA	RD JUT-21 "A"	4.500			4.500
RN-23 - TRANCAS - EL CHILTEPE	RD JUT-23	5.000			5.000
RN-23 (YUPILTEPEQUE) - EL ADELANTO	RD JUT-25			6.000	6.000
RD JUT-25 (TRAPICHE) - ZAPOTITLAN	RD JUT-26			5.000	5.000
CA-1 ORIENTE - QUEZADA	RD JUT-30	2.000			2.000
MOYUTA - BETHANIA - FINCA DON MELCHOR	RD JUT-32			8.000	8.000
RD JUT-3 - CONGUACO	RD JUT-33	2.000			2.000
CA-8 (EL COCO) - EL TEMPISQUE - LAS PILAS	RD JUT-40			9.000	9.000
RD JUT-15 - SITIO LAS FLORES	RD JUT-41			3.300	3.300
RD JUT-43 - EL ROSARIO-EL PARAISO	RD JUT-42	3.000		7.000	10.000
CA-2 ORIENTE - BARRA DE LIMON	RD JUT-43	7.000		18.000	25.000
CA-1 ORIENTE (ASUNCION MITA) - EL TULE - ANGUIATU	RD JUT-44			17.000	17.000
CA-1 ORIENTE - SAN ANTONIO - CA-1 ORIENTE	RD JUT-48			1.000	1.000
RD JUT-23 - POTRERO GRANDE	RD JUT-49			12.000	12.000
RD JUT-3 (SAN IXTAN) - COMAPA	RD JUT-50	5.000		12.000	17.000
CA-1 ORIENTE - QUEZADA	RD JUT *	3.000			3.000
JUTIAPA: TOTAL EN KILOMETROS		123.200	0.000	168.650	291.850

DEPTO.ING.DE TRANSITO/DIV.PLANIFICACION Y ESTUDIOS/D.G.C.

RUTAS Y KILOMETRAJE DE LA RED VIAL TERCIARIA DE LA REPUBLICA DE GUATEMALA AÑO 2014

PETEN

TRAMO	RUTA	TIPO DE RODADURA			
		ASFALTO	PAVIMENTO	TERRACERIA	TOTAL KMS.
SAN BENITO - SAN ANDRES - SACPUY	RD PET-1	19.000		10.000	29.000
SAN ANDRES - RD PET-3	RD PET-2			26.000	26.000
TIKAL - UAXACTUN	RD PET-3			24.000	24.000
CA 13 - LAGUNA YAXJA	RD PET-4			8.000	8.000
CA-13 - LA BLANCA	RD PET-5			20.000	20.000
SABANETAS (CA-13) - CERRO COLORADO (CA-13)	RD PET-6			65.000	65.000
MACHAQUILA (CA-13) - YALTUTU - CONCOMA - EL TRIUNFO	RD PET-7			35.000	35.000
CHACTE - SANTA CRUZ	RD PET-8			15.000	15.000
SANTA CRUZ - NAETUNICH	RD PET-9			12.000	12.000
TUILA - SAN LUIS	RD PET-10			47.000	47.000
SUBIN - COOPERATIVA BETHEL	RD PET-12	10.000		63.000	73.000
LAGUNITAS - EL NARANJO	RD PET-13	13.000			13.000
LA LIBERTAD - LAGUNITAS - EL CEIBO	RD PET -13				
SAN ANDRES - CARMELITA	RD PET-14			60.000	60.000
SANTA RITA (RD PET-11) - SAN FRANCISCO - CA-13	RD PET-15	26.000			26.000
SAN FRANCISCO - SAN BENITO	RD PET-16	18.000			18.000
KM. 340+100 DE LA RD AV-9 CRUCE DEL PATO - CASERIO CARIBE RIO SALINAS	RD PET-18			36.800	36.800
SAYAXCHE - CEIBAL	RD PET-32	7.000			7.000
CA-13 - SANTA ANA	RD PET *			2.000	2.000
CA-13 - SAN LUIS	RD PET *	2.000			2.000
PETEN: TOTAL EN KILOMETROS		95.000	0.000	423.800	518.800

DEPTO.ING.DE TRANSITO/DIV.PLANIFICACION Y ESTUDIOS/D.G.C.

RUTAS Y KILOMETRAJE DE LA RED VIAL TERCIARIA DE LA REPUBLICA DE GUATEMALA AÑO 2014

QUETZALTENANGO

TRAMO	RUTA	TIPO DE RODADURA			
		ASFALTO	PAVIMENTO	TERRACERIA	TOTAL KMS.
RN-1 (SAN JUAN OSTUNCALCO) - SAN MIGUEL SIGUILA - CAJOLA	RD QUE-1	7.000			7.000
CA-2 OCC - EL CRUCERO - LIMITE DEPTAL: QUETZALTENANGO / SAN MARCOS	RD QUE-2	20.000			20.000
CA-2 OCCIDENTE - EL REPOSO (RN-13)	RD QUE-4	9.000	9.000		18.000
CA-2 OCCIDENTE - FLORES COSTA CUCA (RN-13)	RD QUE-5	4.000			4.000
RN-9 NORTE - SAN FRANCISCO LA UNION	RD QUE-6	3.000			3.000
SAN FRANCISCO LA UNION - CAJOLA	RD QUE-6			10.000	10.000
CITO 180 - FUENTES GEORGINAS	RD QUE-8	9.000			9.000
CITO 180 - AGUAS AMARGAS	RD QUE-9	3.000			3.000
CITO 180 - EL PALMAR	RD QUE-10	4.000			4.000
CONCEPCION CHIQUIRICHAPA - RN-1 (DURAZNALES)	RD QUE-10			3.000	3.000
RD QUE-3 - SAN MARTIN SACATEPEQUEZ - RD QUE-3	RD QUE-11			1.000	1.000
LIMITE DEPTAL: QUET / SM - CABRICAN - HUITAN - RN-9N (SAN CARLOS SIJA)	RD QUE-13			24.000	24.000
HUITAN - SIBILIA - CAJOLA - LA ESPERANZA (RN-1)	RD QUE-15	11.000		12.000	23.000
PALESTINA DE LOS ALTOS - RD QUE-15 (SIBILIA) - SAN CARLOS SIJA	RD QUE-16			22.000	22.000
SAN CARLOS SIJA - ALDEA PACHUTE - SAN FRANCISCO CHUATUJ - SIBILIA	RD QUE-18			8.950	8.950
RN-9 NORTE (QUETZALTANGO) - SAN ANDRES XECUL	RD QUE-19	7.600		3.400	11.000
CA-2 OCCIDENTE - LA FELICIDAD	RD QUE-19			13.000	13.000
RN CITO-180 - CANTEL	RD QUE-20	2.000			2.000
RN CITO-180 - ALDEA LA DICHA - ALDEA CALAGUACHE	RD QUE-21	0.600			0.600
ALDEA CALAGUACHE - ALDEA PAMAROSAL	RD QUE-22		0.300		0.300
RN CITO-180 - PUEBLO NUEVO	RD QUE-23	4.900			4.900
CA-2 OCCIDENTE MUNICIPIO COATEPEQUE - ENTRONQUE RD SM-2 ALDEA LA BLANCA	RD QUE-24	34.000		12.000	46.000
CANTON LLANOS DEL PINAL-FINCA CHUIPACHE	RD QUE-25	6.700			6.700
RD QUE-1 (CALLE PRINCIPAL DE LA ENTRADA AL MUNICIPIO DE SAN MIGUEL SIGUILA) - RD QUE-15	RD QUE-1 A		1.000		1.000
QUETZALTENANGO: TOTAL EN KILOMETROS		125.800	10.300	109.350	245.450

DEPTO.ING.DE TRANSITO/DIV.PLANIFICACION Y ESTUDIOS/D.G.C.

RUTAS Y KILOMETRAJE DE LA RED VIAL TERCIARIA DE LA REPUBLICA DE GUATEMALA AÑO 2014

QUICHE

TRAMO	RUTA	TIPO DE RODADURA			
		ASFALTO	PAVIMENTO	TERRACERIA	TOTAL KMS.
STA.CRUZ DEL QUICHE - SN.ANT.ILOTENANGO - XECAJA (LIMITE DEPTAL: QUI / TOT)	RD QUI-1	21.000			21.000
RN-15 - PATZITE	RD QUI-4	11.000			11.000
RD QUI-2 - SAN ANDRES SAJCABAJA - CANILLA	RD QUI-5			53.000	53.000
RD QUI-3 - SAN JUAN COTZAL	RD QUI-6	7.000			7.000
LA CRUZ CHICHICASTENANGO - CHICHE	RD QUI-7			11.000	11.000
RD QUI-2 (CHICHE) - LAGUNA SECA	RD QUI-8			9.000	9.000
RN-15 (LOS POZUELOS) - SANTA LUCIA LA REFORMA - SAN ANTONIO ILOTENANGO	RD QUI-9			19.000	19.000
RN-15 (FCA. EL CARMEN) - SAN BARTOLOME JOCOTENANGO	RD QUI-13			25.000	25.000
SANTA CRUZ DEL QUICHE - RUINAS UTATLAN - SAJCHOJ - GUMARCA - LA ESTANCIA	RD QUI-14	8.000			8.000
JOYABAJ - PUENTE CHIPEREZ	RD QUI-17			15.000	15.000
PACHALUM - PUENTE VEGA DE GODINEZ (LIMITE DEPTAL: QUICHE / GUATEMALA)	RD QUI-18	8.000			8.000
RD QUI-5 - SANTA ROSA CHUJUYUB	RD QUI-19			2.000	2.000
ZACUALPA - CANILLA	RD QUI-20			24.000	24.000
EL SOCH - CUMBRE LA MAY - ALDEA LANCETILLO	RD QUI-21			32.000	32.000
RN-15 KM.188+850 ALD. SAN PABLO - LIM. HUE-QUI. PUENTE RIO NEGRO KM.209+300	RD QUI-22	20.450			20.450
CANILLA - CRUZ CHICH - TUNAJA	RD QUI-23			30.600	30.600
LA CRUZ (RN 7W) - BELEJUB - LA CAMPANA	RD QUI-24			32.000	32.000
PLAYA GRANDE (BIFURCACION FTN) - INGENIEROS- NUEVO ORIZABAL FRONTERA CON MEXICO	RD QUI-25			25.300	25.300
CRUCE EL TESORO ENTRONQUE CON LA RD QUI-3 – CHEL	RD QUI-26			6.000	6.000
QUICHE: TOTAL EN KILOMETROS		75.450	0.000	283.900	359.350

DEPTO.ING.DE TRANSITO/DIV.PLANIFICACION Y ESTUDIOS/D.G.C.

RUTAS Y KILOMETRAJE DE LA RED VIAL TERCIARIA DE LA REPUBLICA DE GUATEMALA AÑO 2014

RETALHULEU

TRAMO	RUTA	TIPO DE RODADURA			
		ASFALTO	PAVIMENTO	TERRACERIA	TOTAL KMS.
RN-9 SUR - SAN SEBASTIAN	RD REU-2	2.000			2.000
RETALHULEU - FINCA LAS VICTORIAS	RD REU-3			37.000	37.000
CA-2 OCCIDENTE - RETALHULEU	RD REU-6	6.000			6.000
CA-2 OCCIDENTE - NUEVO SAN CARLOS - FINCA CANDELARIA	RD REU-6	13.000		2.000	15.000
CA-2 OCCIDENTE - EL PARAISO - FINCA LA HELVETIA	RD REU-10	25.740			25.740
CA-2 OCCIDENTE - EL ASINTAL - FINCA EL TRANSITO (RD QUE-3)	RD REU-13	8.000		13.000	21.000
RETALHULEU - ALDEA S.O.S.	RD REU-13			2.000	2.000
RN CITO-180 - MUNICIPIO SAN FELIPE - ENTRONQUE RN CITO-180	RD REU-14	2.500			2.500
RN CITO-180 - HOSPITAL HILARIO MUNICIPIO SAN FELIPE	RD REU-15	0.600			0.600
RN CITO-180 MUNICIPIO SANTA CRUZ MULUA - SALIDA PRINCIPAL MISMO MUNICIPIO	RD REU-16	1.675			1.675
PRIMERA ENTRADA A RETALHULEU (RN 9 SUR)	RD REU *	2.000			2.000
SEGUNDA ENTRADA A RETALHULEU (RD REU-6)	RD REU *	4.000			4.000
TERCERA ENTRADA A RETALHULEU (RN 6W)	RD REU *	3.000			3.000
ACCESO A ABAJ TAJALIK - ABAJ TAJALIK	RD REU *	5.000			5.000
CITO 180 - IRTRA	RD REU *	2.000			2.000
ACCESO PUENTE NUEVO MELENDREZ	RD REU *	1.000			1.000
RETALHULEU: TOTAL EN KILOMETROS		**76.515**	**0.000**	**54.000**	**130.515**

DEPTO.ING.DE TRANSITO/DIV.PLANIFICACION Y ESTUDIOS/D.G.C.

RUTAS Y KILOMETRAJE DE LA RED VIAL TERCIARIA DE LA REPUBLICA DE GUATEMALA AÑO 2014

SACATEPEQUEZ

TRAMO	RUTA	TIPO DE RODADURA			
		ASFALTO	PAVIMENTO	TERRACERIA	TOTAL KMS.
ANTIGUA GUATEMALA - SANTA MARIA DE JESUS	RD SAC-1		8.000		8.000
RN-14 (CIUDAD VIEJA) SAN ANT.AGUAS CALIENTES - STA.CATARINA BARAHONA	RD SAC-3	6.000			6.000
SANTA CATARINA BARAHONA - RN-10 (SAN MIGUEL DUEÑAS)	RD SAC-3	5.000			5.000
ANTIGUA GUATEMALA - JOCOTENANGO (RN-14)	RD SAC-4	2.000			2.000
SANTA LUCIA MILPAS ALTAS - RN-10 (FLORENCIA) - MAGDALENA MILPAS ALTAS	RD SAC-5		4.000		4.000
RN-14 - SAN ANTONIO AGUAS CALIENTES (RD SAC-3)	RD SAC-6	2.000			2.000
RN-14 - SAN MIGUEL DUEÑAS	RD SAC-7	2.000			2.000
CA-1 OCCIDENTE - SANTO DOMINGO XENACOJ (5.00 KMS.ASF./D.M.A.2003) LIMITE Z.V.1 - 12	RD SAC-8	5.000			5.000
SAN MIGUEL MORAZAN (CA-1 OCC) - SAN LUIS LAS CARRETAS (RN-14)	RD SAC-9	5.000			5.000
ANTIGUA GUATEMALA - SAN BARTOLOME MILPAS ALTAS (DPE-1220-05)	RD SAC-10			10.600	10.600
LAS TRES CRUCES (LIMITE DEPTAL: SACATEPEQUEZ / GUATEMALA) - RD SAC-14	RD SAC-11	3.000			3.000
CA-1 OCCIDENTE (SAN LUCAS SACATEPEQUEZ) - SANTIAGO SACATEPEQUEZ	RD SAC-12	5.000			5.000
RD SAC-9 SAN LORENZO - BALNEARIO AGUA CALIENTE	RD SAC-13			1.800	1.800
LIMITE DEPTAL: GUAT / CHIMALTENANGO - SANTIAGO SACAT.-STA.MARIA CAUQUE	RD SAC-14	3.000		6.000	9.000
CA-1 OCCIDENTE - SUMPANGO	RD SAC-15	1.000			1.000
CEMENTERIO GENERAL DE ANTIGUA GUATEMALA - SAN BARTOLOME BECERRA	RD SAC-16	1.290			1.290
CA-1 OCCIDENTE - SAN BARTOLOME MILPAS ALTAS	RD SAC *			1.000	1.000
SACATEPEQUEZ: TOTAL EN KILOMETROS		40.290	12.000	19.400	71.690

DEPTO.ING.DE TRANSITO/DIV.PLANIFICACION Y ESTUDIOS/D.G.C.

RUTAS Y KILOMETRAJE DE LA RED VIAL TERCIARIA DE LA REPUBLICA DE GUATEMALA AÑO 2014

SAN MARCOS

TRAMO	RUTA	TIPO DE RODADURA			
		ASFALTO	PAVIMENTO	TERRACERIA	TOTAL KMS,
EL MONUMENTO (RN-12 NORTE) - SAN LORENZO	RD SM-1	9.000			9.000
SAN LORENZO - COMITANCILLO - TEJUTLA	RD SM-1	2.000		20.000	22.000
ALDEA TUICHILUPE - CASERIO IXMOCO - LA PRIMAVERA - LAS FLORES	RD SM-1 "A"			4.100	4.100
SAN SEBASTIAN (RN-12 NORTE) - TEJUTLA - CONCEPCION TUTUAPA	RD SM-2			39.000	39.000
LIMITE DEPTAL: QUETZALTENANGO / SAN MARCOS - TILAPA	RD SM-2	17.000			17.000
RN-13 (FINCA SAN LUIS) - EL CHAYEN - RN-1	RD SM-3			14.000	14.000
CA-2 OCCIDENTE (PAJAPITA) - RN-13 (EL TUMBADOR)	RD SM-3	23.000			23.000
CA-2 OCCIDENTE - PAJAPITA - PALIN - NUEVO PROGRESO - RN-13 (EL DECORO)	RD SM-4	20.000			20.000
RN-12 SUR (FINCA LA SOLA) - LA REFORMA	RD SM-6			6.000	6.000
LA REFORMA - RN-13 (CHANTEL)	RD SM-7			13.000	13.000
RN 12 NORTE (TUICHAN) - TAJUMULCO	RD SM-07			10.000	10.000
SAN PABLO (RN-1) - ALDEA TOCACHE - FINCA LA IGUALDAD	RD SM-09	6.000		4.000	10.000
MALACATAN - ENTRONQUE CA-2 OCCIDENTE - NICA	RD SM-10	3.000		8.000	11.000
RN-13 (EL TUMBADOR) - GUAPINOL - RD SM-3	RD SM-11	4.000		10.000	14.000
RD SM-4 (PAJAPA) - MEDIO MONTE - RN-13 (FINCA CAROLINA)	RD SM-12	12.000		5.000	17.000
RN-1 - RIO BLANCO - LIMITE DEPARTAMENTAL: QUETZALTENANGO / SAN MARCOS	RD SM-13			29.000	29.000
RD SM-3 - RN-13 (EL RODEO)	RD SM-14			5.000	5.000
RN-12 NORTE (COTZIC) - SAN JOSE OJETENAN	RD SM-15	11.000			11.000
RD SM-2 - SIPACAPA	RD SM-16			24.000	24.000
RN-12 NORTE - SIBINAL	RD SM-17	8.000			8.000
RD SM-2 - SAN MIGUEL IXTAHUACAN	RD SM-18			20.000	20.000
PUENTE CABUZ II, RN 08 - CENTRO SAN JOSE EL RODEO RN. 13	RD SM-21			7.500	7.500
SAN LORENZO - RN-1 (SAN ANTONIO SACATEPEQUEZ)	RD SM-24			13.000	13.000
RN-12 SUR - SAN CRISTOBAL CUCHO - RANCHO DEL PADRE - MAVIL - BALNEARIO AGUA TIBIA - CABECERA	RD SM-28			16.500	16.500
EL QUETZAL - COATEPEQUE	RD SM-30			14.000	14.000
CA-2 OCCIDENTE (VADO ANCHO) - RD SM-4 (PALIN)	RD SM-33			14.000	14.000
RN-1 - EL PORVENIR	RD SM-39	8.000			8.000
RN-1 (SAN MARCOS) - ESQUIPULAS PALO GORDO	RD SM-44	6.000			6.000
BIF. SAN MARCOS SAN PEDRO - ENTRONQUE RD SM-44	RD SM-45	2.000			2.000
LAS PILAS (BIF. RN-8) - SISILTEPEQUE - PERU - BOLIVIA - SANTA RITA - LA INDUSTRIA - FCA. COSHAL - FCA. LA ESPERANZA (BIF. RN-13)	RD SM-46			12.900	12.900
FCA. LA ESPERANZA, ENTRONQUE CON LA RN-13 EST. 273+700 - CASERIO LA UNION - ALDEA LA LIMA - FCA. SAN JOSE ENTRONQUE CON LA RN-8	RD SM-47	7.500			7.500
BIF. RD SM-44 KM. 253+900 - TANIL - SACUCHUM - EL TABLERO - BIF. CR SMA-24, KM. 4+200	RD SM-48			30.750	30.750
ACCESO A TURICENTRO AGUA TIBIA - AGUA TIBIA	RD SM *	3.000			3.000
SAN MARCOS: TOTAL EN KILOMETROS		141.500	0.000	319.750	461.250

DEPTO.ING.DE TRANSITO/DIV.PLANIFICACION Y ESTUDIOS/D.G.C.

RUTAS Y KILOMETRAJE DE LA RED VIAL TERCIARIA DE LA REPUBLICA DE GUATEMALA AÑO 2014

SANTA ROSA

TRAMO	RUTA	TIPO DE RODADURA			
		ASFALTO	PAVIMENTO	TERRACERIA	TOTAL
CASILLAS - SAN JUAN - AYARZA	RD SRO-2			32.000	32.000
PUEBLO NUEVO VIÑAS - RN-16	RD SRO-4	15.000			15.000
CA-2 ORIENTE - EL PAPATURRO	RD SRO-6			21.000	21.000
RD SRO-6 - EL SALADO	RD SRO-6 "A"			11.000	11.000
RD SRO-3 - EL JUNQUILLO	RD SRO-8			1.000	1.000
RD SRO-3 - SANTA CRUZ NARANJO - TEOCINTE	RD SRO-9	5.000		3.000	8.000
CA-2 ORIENTE - LA CURVINA	RD SRO-10	3.000		16.000	19.000
RD SRO-3 (AMBERES) - YUMANES (LIMITE DEPTAL: GUATEMALA / SANTA ROSA)	RD SRO-13	16.000			16.000
CA-1 ORIENTE - SANTA MARIA IXHUATAN	RD SRO-15	13.000			13.000
RD SRO-3 (NUEVA SANTA ROSA) - BARILLAS - CA-1 ORIENTE (LA SONRISA)	RD SRO-15			20.000	20.000
CA-8 - DON MELCHOR - PASACO (LIMITE DEPARTAMENTAL: SANTA ROSA / JUTIAPA)	RD SRO-17	4.000		38.000	42.000
CHIQUIMULILLA - CA-2 ORIENTE - LAS POZAS - LA RUBIA - SANTA MARIA	RD SRO-19	9.000		15.200	24.200
CA-2 ORIENTE - SAN JUAN TECUACO	RD SRO-20			9.000	9.000
RD SRO-4 - IXPACO	RD SRO-23			1.000	1.000
RD SRO-19 - EL AGUACATE	RD SRO-26			8.000	8.000
CA-2 ORIENTE - GUAZACAPAN	RD SRO-26	1.000		1.000	2.000
CA-1 ORIENTE - LAGUNA DEL PINO	RD SRO-26			13.000	13.000
LAGUNA DE PEREIRA - ALDEA CIENAGUILLA	RD SRO-27	5.000		2.800	7.800
ENTRONQUE ALDEA EL CHILTEPE Y CHAPAS - ALDEA SAN JOSE EL RINCONCITO - LIM. DEPTAL. SRO/GUA	RD SRO-28	2.000		11.900	13.900
SANTA ROSA DE LIMA - ALDEA EL CHILTEPE Y CHAPAS	RD SRO-29	9.000			9.000
CASAS VIEJAS - SALITRIO	RD SRO-30	6.000			6.000
ALDEA SANTA ROSA - ALDEA SAN CRISTOBAL	RD SRO-31	4.400			4.400
CASAS VIEJAS - EL AHUMADO - CHAPETON	RD SRO-32	9.600			9.600
RN-16 - SAN MIGUEL AROCHE	RD SRO-33			10.600	10.600
CA-2 ORIENTE - BARRIO SAN SEBASTIAN (GUAZACAPAN)	RD SRO-34	1.750			1.750
BARBERENA - CABECERA DE CUILAPA - LOS ESCLAVOS	RD SRO-36			11.000	11.000
RD SRO-4, KM. 120+000, ALDEA SAN SEBASTIAN, PUEBLO NUEVO VIÑAS - ALDEA LA GABITA, LIM. DEPTAL. S	RD SRO-37	5.100	0.250	6.450	11.800
CA-8 - ORATORIO	RD SRO *	1.000			1.000
SANTA ROSA: TOTAL EN KILOMETROS		109.850	0.250	231.950	342.050

DEPTO.ING.DE TRANSITO/DIV.PLANIFICACION Y ESTUDIOS/D.G.C.

RUTAS Y KILOMETRAJE DE LA RED VIAL TERCIARIA DE LA REPUBLICA DE GUATEMALA AÑO 2014

SOLOLA

TRAMO	RUTA	TIPO DE RODADURA			
		ASFALTO	PAVIMENTO	TERRACERIA	TOTAL KMS.
CA-1 OCCIDENTE - NAHUALA	RD SOL-1	2.000			2.000
CA-1 OCCIDENTE - SANTA CATARINA IXTAHUACAN	RD SOL-2			8.000	8.000
CA-1 OCCIDENTE - SANTA LUCIA UTATLAN - CRUZ B - CANTON PAHAJ (ENTRONQUE RD SOL-7)	RD SOL-3	6.950		0.600	7.550
RD SOL-7 ENTRADA A TIERRA LINDA - CRUZ B ENTRONQUE RD SOL-3	RD SOL-3 "A"	0.850			0.850
RN-11 - SAN LUCAS TOLIMAN - SAN PEDRO LA LAGUNA - SAN PABLO LA LAGUNA	RD SOL-4	24.000		20.000	44.000
SAN PABLO LA LAGUNA - SANTA CLARA LA LAGUNA	RD SOL-4	7.000			7.000
SANTA CLARA LA LAGUNA - RD SOL-7	RD SOL-4	9.000			9.000
RD SOL-7 - SANTA LUCIA UTATLAN - SAN JOSE CHACAYA - SOLOLA	RD SOL-4			19.000	19.000
SOLOLA - CONCEPCION	RD SOL-5	8.000			8.000
SN.PABLO LA LAGUNA - SN.MARCOS LA LAGUNA - SANTA CRUZ LA LAGUNA - RN-1	RD SOL-6	2.000		17.000	19.000
PANAJACHEL - SANTA CATARINA PALOPO - SAN ANTONIO PALOPO	RD SOL-6	11.000			11.000
CA-1 OCCIDENTE - PAMEZABAL (RD SOL-4)	RD SOL-7	4.000			4.000
SANTO TOMAS LA UNION - GUINEALES - SANTA CLARA LA LAGUNA	RD SOL-8	8.000		8.000	16.000
RACANTACAJ - PATZITE	RD SOL-9		4.300		4.300
SAN ANTONIO PALOPO - ALDEA AGUA ESCONDIDA	RD SOL-11			4.100	4.100
CA-1 OCCIDENTE, KM.140+000 - SAN JOSE CHACAYA	RD SOL-12	5.800			5.800
TZOJOMA, SANTA CATARINA IXTAHUACAN - ALDEA CRUZ B, SANTA CATARINA IXTAHUACAN	RD SOL-13			20.200	20.200
SAN ANDRES SEMETABAJ - LAS CRUCES	RD SOL-15	3.000			3.000
SANTA MARIA VISITACION - XEJUYUP	RD SOL *			10.000	10.000
KM. 173 RUTA CA-1 OCCIDENTE (ALASKA) - ALDEA XEJUYUP	RD SOL 10			38.500	38.500
SOLOLA: TOTAL EN KILOMETROS		91.600	4.300	145.400	241.300

DEPTO.ING.DE TRANSITO/DIV.PLANIFICACION Y ESTUDIOS/D.G.C.

RUTAS Y KILOMETRAJE DE LA RED VIAL TERCIARIA DE LA REPUBLICA DE GUATEMALA AÑO 2014

SUCHITEPEQUEZ

TRAMO	RUTA	TIPO DE RODADURA			
		ASFALTO	PAVIMENTO	TERRACERIA	TOTAL KMS.
CA-2 OCCIDENTE - SN.FCO.ZAPOTITLAN - PUBLO NUEVO - CITO-180 (FCA.LA DICHA)	RD SCH-1	19.000			19.000
CA-2 OCCIDENTE - SAMAYAC - SAN PABLO JOCOPILAS - RD SCH-8	RD SCH-2	10.000			10.000
SAN BERNARDINO - SAMAYAC	RD SCH-3			5.000	5.000
SAN FRANCISCO ZAPOTITLAN - SAMAYAC	RD SCH-3			7.000	7.000
CA-2 OCCIDENTE - FINCA LA PATRIA (RD SCH-19)	RD SCH-4			12.000	12.000
CA-2 OCCIDENTE - SANTO DOMINGO SUCHITEPEQUEZ	RD SCH-5	10.000			10.000
SANTO DOMINGO SUCHITEPEQUEZ - FINCA LA UNION - BOLIVIA	RD SCH-5			36.000	36.000
CHICACAO - SAN MIGUEL PANAM - SAN ANTONIO SUCHITEPEQUEZ	RD SCH-6	15.000			15.000
SAN ANTONIO SUCHITEPEQUEZ - SANTO TOMAS LA UNION	RD SCH-8	13.000			13.000
CA-2 OCCIDENTE - SAN JOSE EL IDOLO - RD SCH-5 (FINCA LA UNION)	RD SCH-8	6.000		7.000	13.000
CA-2 OCCIDENTE - SAN ANDRES VILLASECA - SAN MARTIN ZAPOTITLAN	RD SCH-8	8.000			8.000
CA-2 OCCIDENTE - SAN GABRIEL - SAN LORENZO - FINCA LA CHAPINA - TAXUEXCO	RD SCH-9	6.000		53.000	59.000
RN-11 (EL TRIUNFO) - SAN MIGUEL POCHUTA	RD SCH-10	6.000		12.000	18.000
RIO BRAVO - CA-2 OCCIDENTE - FINCA SAN RAFAEL PANAM - RD SCH-19	RD SCH-11			16.000	16.000
CA-2 OCCIDENTE (SAN ANT.SUCHITEPEQUEZ) - FINCA HULARES - RD SCH-28	RD SCH-12	5.000		1.000	6.000
CA-2 OCCIDENTE - SAN JUAN BAUTISTA - RN-11	RD SCH-13	4.000		3.000	7.000
CA-2 OCCIDENTE - CHICACAO - SANTIAGO ATITLAN (RD SOL-4)	RD SCH-14	14.000		25.000	39.000
CA-2 OCCIDENTE - SANTA BARBARA	RD SCH-15	5.000			5.000
SAN BERNARDINO - LAS ANIMAS - SAN JOSE EL IDOLO	RD SCH-16			13.000	13.000
FINCA LA PATRIA - COTZAN - RD SCH-14	RD SCH-19			8.000	8.000
FINCA LA PATRIA - RD SCH-11 - FINCA PALMIRA	RD SCH-19			22.000	22.000
RD SCH-9 - CHURIRIN - CHIQUISTE	RD SCH-21			10.000	10.000
RD SCH-9 (FINCA LA CHAPINA) - SCH-5 (LAS CRUCES)	RD SCH-24			5.000	5.000
RD SCH-1 - ZULINITO	RD SCH-26			1.000	1.000
SAN MIGUEL PANAM - RD SCH-14	RD SCH-28			6.000	6.000
RD SCH-14 - CANTON CHICUTZAN - ALDEA SAN JUAN MOCA - RD SCH-14	RD SCH-29			7.400	7.400
SUCHITEPEQUEZ: TOTAL EN KILOMETROS		121.000	0.000	249.400	370.400

DEPTO.ING.DE TRANSITO/DIV.PLANIFICACION Y ESTUDIOS/D.G.C.

RUTAS Y KILOMETRAJE DE LA RED VIAL TERCIARIA DE LA REPUBLICA DE GUATEMALA AÑO 2014

TOTONICAPAN

TRAMO	RUTA	TIPO DE RODADURA			
		ASFALTO	PAVIMENTO	TERRACERIA	TOTAL KMS.
XECAJA (LIMITE DEPARTAMENTAL: QUICHE / TOTONICAPAN) - TOTONICAPAN	RD TOT-1	23.000			23.000
CA-1 OCCIDENTE - SAN FRANCISCO EL ALTO - MOMOSTENANGO	RD TOT-2	15.000			15.000
CA-1 OCCIDENTE (ALASKA) - PASAJO - TOTONICAPAN	RD TOT-3	6.000		5.000	11.000
RD-TOT-2 - SANTA MARIA CHIQUIMULA - RD QUI-9 (SANTA LUCIA LA REFORMA)	RD TOT-4	17.000		20.000	37.000
CA-1 OCCIDENTE - SAN BARTOLO	RD TOT-7			12.000	12.000
CA-1 W (KM.198) - RANCHO DE TEJA - MOMOSTENANGO	RD TOT-7 A			12.400	12.400
RN-1 (SAN CRISTOBAL TOTONICAPAN) - SAN ANDRES XECUL	RD TOT-19	4.000			4.000
CA-1 OCCIDENTE - SAN CARLOS SIJA	RD TOT-21			10.000	10.000
CA-1-OCCIDENTE - ALDEA CHUATROJ	RD TOT -22	2.500			2.500
CA-1 OCCIDENTE (Km. 176+950) - ALDEA VASQUEZ - BIF. RD TOT-03 (CHIPUAC)	RD TOT - 23	6.050			6.050
CA-1 OCCIDENTE - COXOM - BIF. RN-01 A ALDEA TIERRA BLANCA	RD TOT - 24	6.300			6.300
PARAJE CHUICA - CHUICAXTUN - PACAPOX - XOLNAHUALA - CANTON PANQUIX	RD TOT - 25	9.250			9.250
TOTONICAPAN: TOTAL EN KILOMETROS		89.100	0.000	59.400	148.500

DEPTO.ING.DE TRANSITO/DIV.PLANIFICACION Y ESTUDIOS/D.G.C.

RUTAS Y KILOMETRAJE DE LA RED VIAL TERCIARIA DE LA REPUBLICA DE GUATEMALA AÑO 2014

ZACAPA

TRAMO	RUTA	TIPO DE RODADURA			
		ASFALTO	PAVIMENTO	TERRACERIA	TOTAL KMS.
RN-20 - LA REFORMA - CABAÑAS - LA FUENTE (LIMITE DEPTAL: ZAC / EL PROG.)	RD ZAC-1	18.000			18.000
RD ZAC-1 (LA REFORMA) - SAN JOSE - RN-20	RD ZAC-2	7.000			7.000
ZACAPA - LAS CARRETAS - GUALAN - LAS LAJAS	RD ZAC-3	24.000		37.000	61.000
RD ZAC-1 - HUITE - RD ZAC-1	RD ZAC-4	7.000			7.000
CA-9 NORTE - GUALAN - LA UNION - RD CHI-13 (TAHUAYNI) (15.00 KMS. ASF/2002)	RD ZAC-5	46.000			46.000
CABAÑAS (RD ZAC-1) - SAN DIEGO	RD ZAC-6	23.000			23.000
SAN DIEGO - LIMITE DEPARTAMENTAL: ZACAPA / JALAPA	RD ZAC-6			6.000	6.000
CA-9 NORTE - JONES	RD ZAC-7	3.000		5.000	8.000
RN-20 - SAN JORGE - SAN JUAN	RD ZAC-8	10.000			10.000
ZACAPA - LA TREMENTINA	RD ZAC-9	5.000			5.000
RN-20 - EL GUAYABAL - RN-20 (FINCA EL OASIS)	RD ZAC-10			7.000	7.000
TECULUTAN (CA-9 NORTE) - USUMATLAN	RD ZAC-11	10.000			10.000
CA-9 NORTE - EL JUTE	RD ZAC-11	4.000			4.000
RD ZAC-11 - VEGA DE COBAN - RD ZAC-2	RD ZAC-12			3.000	3.000
RD ZAC-3 - LAMPOCOY	RD ZAC-13	5.000		7.000	12.000
RD ZAC-3 - FINCA CARTUCHERAS	RD ZAC-14			13.000	13.000
RN-20 - ESTANZUELA	RD ZAC-15			4.000	4.000
RD ZAC-3 (ZACAPA) - LA UNION	RD ZAC-16	4.000		39.000	43.000
ZACAPA - RIO ARRIBA	RD ZAC-17			8.000	8.000
CA-9 NORTE - USUMATLAN	RD ZAC-18	3.000			3.000
RD ZAC-11 - RD ZAC-18 (GUIJO)	RD ZAC-19	2.000			2.000
RD ZAC-1 - SAN VICENTE	RD ZAC-20	5.000			5.000
CA-9 NORTE - RD ZAC-11	RD ZAC-21			1.000	1.000
CA-9 NORTE - LA PEPESCA - CA-9 NORTE	RD ZAC-22	4.000			4.000
RD ZAC-16 - TAJARAL	RD ZAC-23			4.000	4.000
CA-9 NORTE - LA PALMILLA	RD ZAC-27	5.000			5.000
USUMATLAN-CABAÑAS	RD ZAC-28			2.500	2.500
CA-9 NORTE - ALDEA PUEBLO NUEVO	RD ZAC-29	0.758			0.758
CA-9 NORTE - BARRANCO COLORADO	RD ZAC-30	0.638			0.638
CA-9 NORTE - LA VEGA DE COBAN	RD ZAC-31	4.500			4.500
CA-9 NORTE - ALDEA LA PAZ	RD ZAC-32	1.100			1.100
CA-9 NORTE - ALDEA MONTE GRANDE	RD ZAC-33	2.000			2.000
CA-9 NORTE - PANALUYA	RD ZAC-34	1.650			1.650
CA-10 - ALDEA CHISPAN	RD ZAC-35	1.860			1.860
RN-20 KM. 143+250 - ALDEA SAN NICOLAS	RD ZAC-36			5.200	5.200
ACCESO AL HALL DE ZACAPA	RD ZAC *	1.000			1.000
CA-9 NORTE - CEMENTERIO TECULUTAN	RD ZAC *	1.000			1.000
CA-9 NORTE - EL CALVARIO	RD ZAC *	1.000			1.000
CA-10 - ZACAPA (CALZADA)	RD ZAC *	4.340			4.340
CA-9 NORTE - ALDEA GUIJO	RD ZAC *	1.000			1.000
PUENTE BLANCO - ESTACION DE ZACAPA	RD ZAC *	2.000			2.000
ZONA MILITAR - LA ESTACION	RD ZAC *	1.000			1.000
ZACAPA : TOTAL EN KILOMETROS		208.846	0.000	141.700	350.546
DEPTO.ING.DE TRANSITO/DIV.PLANIFICACION Y ESTUDIOS/D.G.C.	TOTAL KMS. RD	2248.561	50.450	3864.063	6163.074

CLASIFICACION DE RUTAS	ASFALTO	PAVIMENTO	TERRACERIA	TOTAL KMS.
RUTAS NACIONALES, RED VIAL TERCIARIA TOTAL EN KILOMETROS.:	397.800	22.000	350.800	770.600
RUTAS DEPARTAMENRTALES. RED VIAL TERCIARIA TOTAL EN KILOMETROS.:	2248.561	50.450	3864.063	6163.074
TOTAL RED VIAL TERCIARIA EN KILOMETROS	2646.361	72.450	4214.863	6933.674

LONGITUD DE LA RED VIAL
DE LA REPUBLICA DE GUATEMALA
POR TIPO DE RODADURA Y DENSIDAD
DE 1985 AL 2014

AÑO	TOTAL KILOMETROS	TIPO DE RODADURA PAVIMENTO	ASFALTO	TERRACERIA	CAMINOS RURALES	DENSIDAD * 100 HABITANTES	* 100 KM2
2,014	16,860.680	234.450	7,185.941	5,027.863	4,412.426	0.14	15.48
2,013	16,456.040	222.100	7,159.941	4,747.373	4,326.626	0.14	15.11
2,012	16,293.380	182.435	7,259.246	4,564.143	4,287.556	0.14	14.96
2,011	16,122.280	182.435	7,217.246	4,557.143	4,165.456	0.13	14.81
2,010	15,808.659	12.000	6,907.910	4,679.123	4,209.626	0.13	14.52
2,009	15,700.131		6,919.910	4,679.123	4,101.098	0.13	14.42
2,008	15,464.970		6,495.110	5,076.300	3,893.560	0.13	14.20
2,007	15,327.110		6,497.110	5,047.900	3,782.100	0.13	14.08
2,006	15,187.700		6,418.110	5,126.900	3,642.690	0.13	13.95
2,005	14,436.190		6,043.610	5,364.600	3,027.980	0.12	13.26
2,004	14,283.450		5,938.010	5,393.000	2,952.440	0.12	13.12
2,003	14,043.550		5,630.430	5,478.580	2,934.540	0.12	12.90
2,002	14,043.550		5,465.930	5,643.080	2,934.540	0.12	12.90
2,001	14,415.470		5,192.620	5,890.380	3,332.470	0.12	13.24
2,000	14,269.920		4,976.620	6,100.380	3,192.920	0.13	13.11
1,999	14,118.000		4,866.000	6,185.000	3,067.000	0.17	12.97
1,998	13,856.000		4,300.000	6,615.000	2,941.000	0.17	12.72
1,997	13,505.000		3,569.000	7,184.000	2,752.000	0.16	12.40
1,996	13,238.000		3,410.000	7,270.000	2,558.000	0.16	12.16
1,995	12,475.000		3,241.000	6,796.000	2,438.000	0.15	11.46
1,994	12,162.000		3,234.000	6,803.000	2,125.000	0.15	11.17
1,993	11,849.000		3,125.000	6,689.000	2,035.000	0.14	10.88
1,992	11,849.000		3,125.000	6,689.000	2,035.000	0.14	10.88
1,991	10,923.000		2,870.000	6,508.000	1,545.000	0.13	10.03
1,990	10,613.000		2,870.000	6,560.000	1,183.000	0.13	9.75
1,989	10,579.000		2,865.000	6,645.000	1,069.000	0.13	9.72
1,988	9,478.000		2,807.000	5,639.000	1,032.000	0.11	8.70
1,987	9,346.000		2,807.000	5,639.000	900.000	0.11	8.58
1,986	9,125.000		2,711.000	5,819.000	595.000	0.11	8.38
1,985	9,121.120		2,641.000	6,155.000	325.000	0.12	8.38

DEPARTAMENTO DE INGENIERIA DE TRANSITO,DGC

DESCRIPCION DEL COMPORTAMIENTO DE LA RED VIAL 2011/2012

AÑO	TOTAL KILOMETROS	TIPO DE RODADURA PAVIMENTO	ASFALTO	TERRACERIA	CAMINOS RURALES
2,014	16,860.680	234.450	7,185.941	5,027.863	4,412.426
2,013	16,456.040	222.100	7,159.941	4,747.373	4,326.626
DIFERENCIA	404.640	12.350	26.000	280.490	85.800

LONGITUD DE LA RED VIAL DE 1985 AL 2014

LONGITUD DE LA RED VIAL SEGUN TIPO DE RODADURA AÑO 1985 - 2014

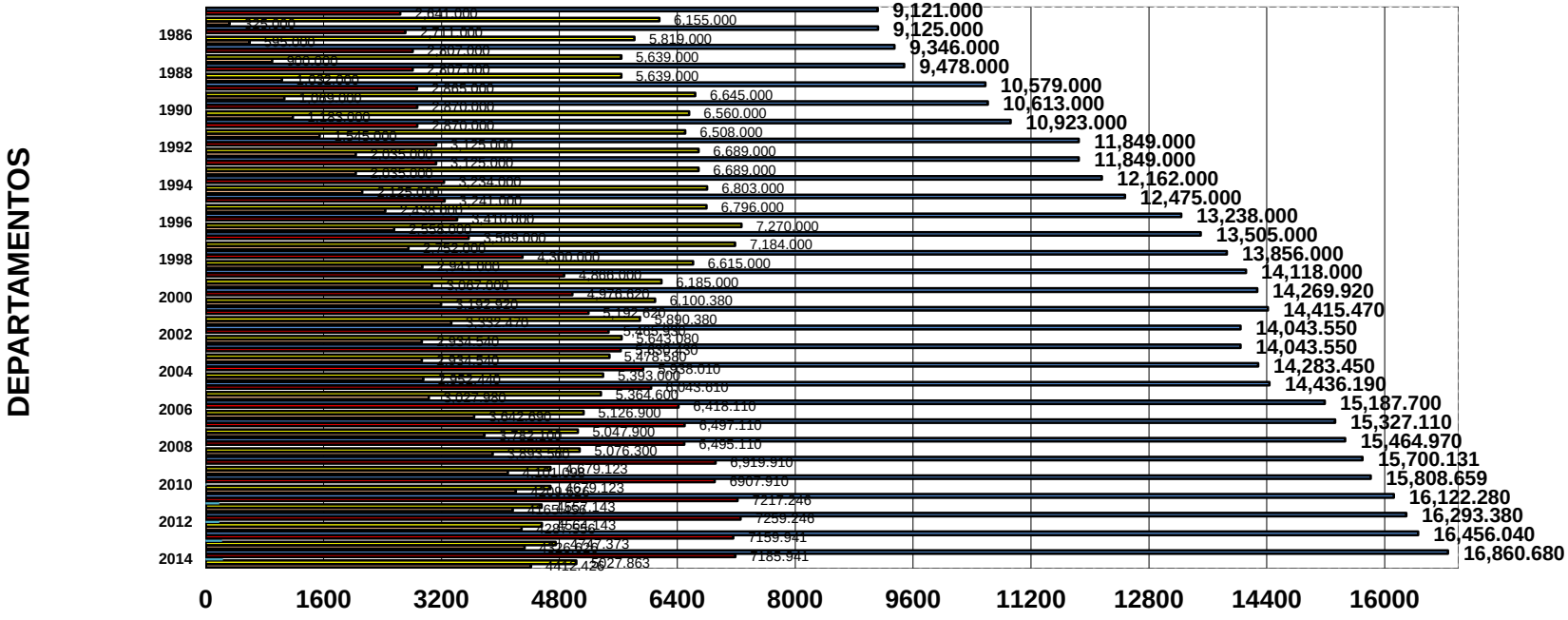

	2014	2013	2012	2011	2010	2009	2008	2007	2006	2005	2004	2003	2002	2001	2000	1999	1998	1997	1996	1995	1994	1993	1992	1991	1990	1989	1988	1987	1986	1985
TOTAL	16,860.68	16,456.04	16,293.38	16,122.28	15,808.65	15,700.13	15,464.97	15,327.11	15,187.70	14,436.19	14,283.45	14,043.55	14,043.55	14,415.47	14,269.92	14,118.00	13,856.00	13,505.00	13,238.00	12,475.00	12,162.00	11,849.00	11,849.00	10,923.00	10,613.00	10,579.00	9,478.000	9,346.000	9,125.000	9,121.000
ASFALTO	7185.941	7159.941	7259.246	7217.246	6907.910	6,919.910	6,495.110	6,497.110	6,418.110	6,043.610	5,938.010	5,630.430	5,465.930	5,192.620	4,976.620	4,866.000	4,300.000	3,569.000	3,410.000	3,241.000	3,234.000	3,125.000	3,125.000	2,870.000	2,870.000	2,865.000	2,807.000	2,807.000	2,711.000	2,641.000
PAVIMENTO	234.450	222.100	182.435	182.435	12.000																									
TERRACERIA	5027.863	4747.373	4564.143	4557.143	4679.123	4,679.123	4,076.300	3,047.900	5,126.900	5,364.600	5,393.000	5,478.580	5,643.080	5,890.380	6,100.380	6,185.000	6,615.000	6,796.000	6,803.000	6,689.000	6,689.000	6,560.000	6,645.000	6,508.000	6,560.000	6,645.000	6,639.000	6,639.000	6,819.000	6,155.000
CAMINOS RURALES	4412.426	4326.626	4287.556	4165.456	4209.626	4,101.098	3,893.560	3,782.100	3,642.690	3,027.980	2,952.440	2,934.540	2,934.540	3,332.470	3,192.920	3,067.000	2,941.000	2,752.000	2,558.000	2,438.000	2,125.000	2,035.000	2,035.000	1,545.000	1,183.000	1,069.000	1,032.000	900.000	595.000	325.000

TOTAL **ASFALTO** **PAVIMENTO** **TERRACERIA** **CAMINOS RURALES**

LONGITUD DE LA RED VIAL
AÑO 2001 AL 2014

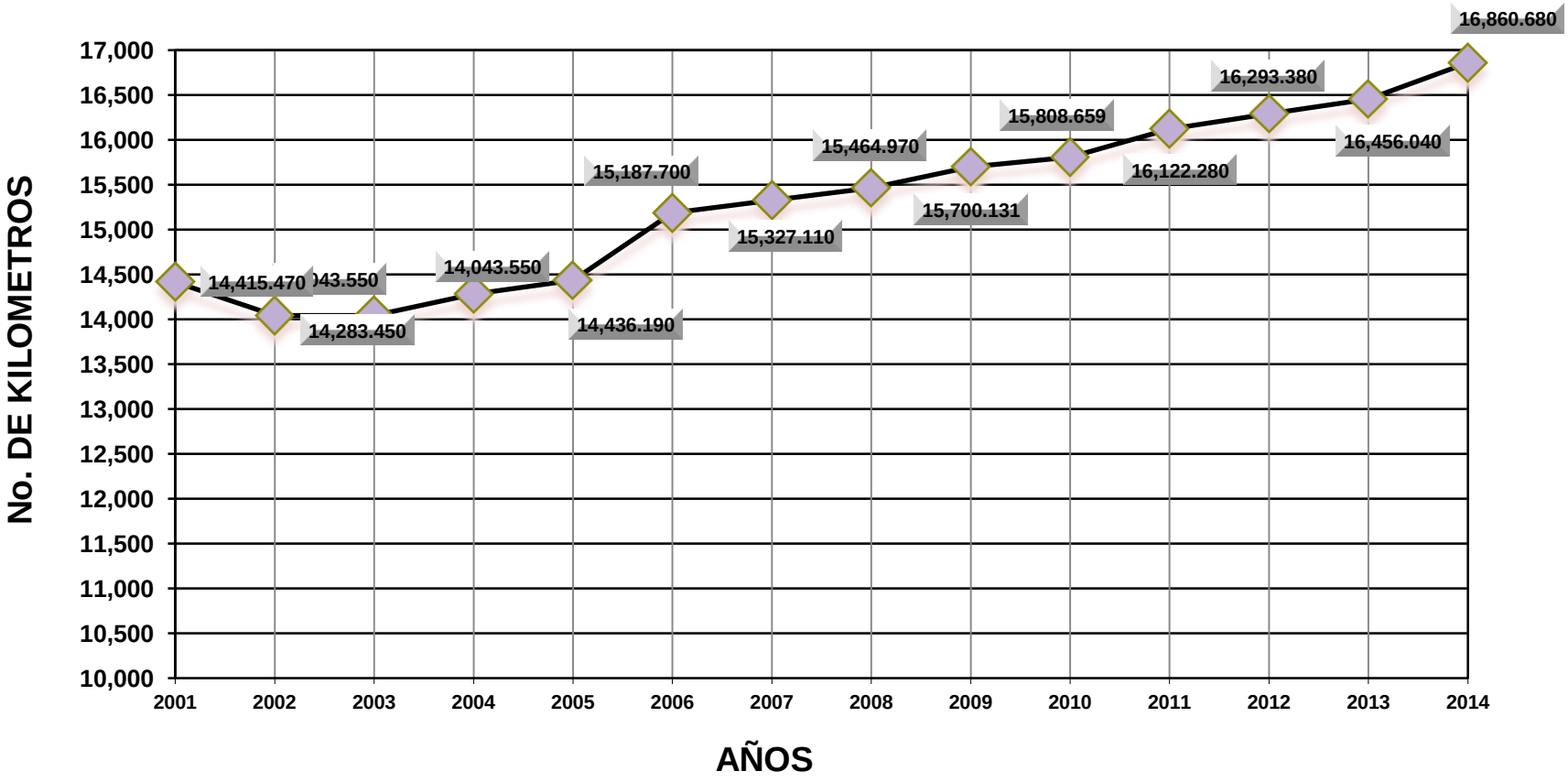

RED VIAL DE GUATEMALA AÑO 2014
MINISTERIO DE COMUNICACIONES, INFRAESTRUCTURA Y VIVIENDA
DIRECCION GENERAL DE CAMINOS
DIVISIÓN DE PLANIFICACIÓN Y ESTUDIOS
DEPARTAMENTO DE INGENIERIA DE TRANSITO

CAMINOS RURALES

RUTAS DE LA RED VIAL
DE CAMINOS RURALES POR DEPARTAMENTO
AÑO 2014
RESUMEN GENERAL

	KILOMETROS	
DEPARTAMENTO	TERRACERIA	ASFALTO
Alta Verapaz	262.120	
Baja Verapaz	217.160	
Chimaltenango	559.465	
Chiquimula	118.550	
El Progreso	43.520	
Escuintla	0.000	
Guatemala	39.680	
Izabal	65.110	
Jalapa	295.630	
Huehuetenango	441.335	
Jutiapa	104.190	
Retalhuleu	71.200	
Petén	528.400	
Quetzaltenango	217.362	
Quiché	340.910	
Sacatepéquez	12.720	
San Marcos	368.006	
Santa Rosa	112.270	
Sololá	113.290	
Suchitepéquez	25.420	
Totonicapán	328.888	
Zacapa	147.200	
TOTAL	4,412.426	

DEPTO.ING.DE TRANSITO/DIV.PLANIFICACION Y ESTUDIOS/D.G.C.

GRAFICA DE LA RED VIAL DE CAMINOS RURALES POR DEPARTAMENTO AÑO 2014



DEPTO.ING.DE TRANSITO/DIV.PLANIFICACION Y ESTUDIOS/D.G.C.

RUTAS Y KILOMETRAJE DE LA RED VIAL DE CAMINOS RURALES DE LA REPUBLICA DE GUATEMALA AÑO 2014

ALTA VERAPAZ

TRAMO	RUTA	A CARGO DE	Z.V	TIPO DE RODADURA			
				ASFALTO	PAVIMENTO	TERRACERIA	TOTAL KMS.
SAN PEDRO CARCHA - CHINAPETEN	CR AVE01	D.G.C	7			3.200	3.200
SAN PEDRO CARCHA - CHIGUOYO	CR AVE02	D.G.C	7			5.900	5.900
SAN PEDRO CARCHA - SEQUIB	CR AVE03	D.G.C	7			3.800	3.800
SAN JUAN CHAMELCO - CAMPAT	CR AVE04	D.G.C	7			7.120	7.120
RN-05 - SETUL	CR AVE05	D.G.C	7			2.200	2.200
SAN JUAN CHAMELCO - CHAMIL - CHAMIZUN	CR AVE06	D.G.C	7			24.600	24.600
RN-05 - SEHUBUB	CR AVE07	D.G.C	7			14.270	14.270
RN-05 SEJOL - SECOCPUR	CR AVE08	D.G.C	7			5.600	5.600
RN-05 KACOALTZUL - RUBELCOJ	CR AVE09	D.G.C	7			6.660	6.660
RD-AVE09 - SEMANZANAS - SAN VICENTE CHICATAL - SALAUTE	CR AVE10	D.G.C	7			18.300	18.300
RN-05 - SETZUCL - CHAMUCHUJ	CR AVE11	D.G.C	7			3.050	3.050
CAMPUR - TZIBAL	CR AVE12	D.G.C	7			2.230	2.230
RN-05 - CHINAMA	CR AVE13	D.G.C	7			6.000	6.000
CAMPUR - SAN VICENTE	CR AVE14	D.G.C	7			12.160	12.160
CAMPUR - RUBELCHOC	CR AVE15	D.G.C	7			8.500	8.500
CR AVE15 - SECHAJ	CR AVE16	D.G.C	7			11.000	11.000
RD AVE-09 - SESUCHAJ - SESAQUIQUIB	CR AVE17	D.G.C	7			10.030	10.030
RN-05 - SECUABOM	CR AVE18	D.G.C	7			11.000	11.000
RN-05 CAJUX - SEMUC NORTE	CR AVE19	D.G.C	7			11.000	11.000
RN-05 - SECUMB	CR AVE20	D.G.C	7			7.200	7.200
RN-05 CHAJMAIC - SECANTZUL	CR AVE21	D.G.C	7			21.800	21.800
CHIQUELEU - CHIMO	CR AVE22	D.G.C	7			5.000	5.000
EST. 13+000 RD AV-15 COMUNIDAD CHIQUIBUL - COMUNIDAD CERRO AZUL	CR AVE23	D.G.C	7			8.300	8.300
CR AVE23 - COMUNIDAD NUEVA BABILONIA	CR AVE24	D.G.C	7			3.000	3.000
CHI IXIM - CHICHOLOM	CR AVE 25	D.G.C	7			9.200	9.200
RD AVE-9 ESTACION 278+100 ALDEA SEMUY - COMUNIDAD LOMAS DEL NORTE	CR AVE 26	D.G.C	7			11.000	11.000
FTN (ESTACION 422+400) BARRIO SANTA MARIA - CASERIO PECACHOC	CR AVE 27	D.G.C	7			7.000	7.000
CANTON LAS CASAS COBAN - ALDEA CHIJOU, SANTA CRUZ VERAPAZ	CR AVE 28	D.G.C	7			9.000	9.000
ALDEA LAS CONCHAS - ALDEA SAN PEDRO XALAROCJA	CR AVE 29	D.G.C	7			14.000	14.000
TOTAL KMS.						262.120	262.120

RUTAS Y KILOMETRAJE DE LA RED VIAL DE CAMINOS RURALES DE LA REPUBLICA DE GUATEMALA AÑO 2014

BAJA VERAPAZ

TRAMO	RUTA	A CARGO DE	Z.V	TIPO DE RODADURA			TOTAL KMS.
				ASFALTO	PAVIMENTO	TERRACERIA	
CACHIL - LLANO LARGO	CR BVE01	D.G.C	14			6.210	6.210
LA PAZ II - PACALA - SAN VICENTE	CR BVE02	D.G.C	14			6.920	6.920
RD-BVE05 KM.141 - EL CACAO	CR BVE03	D.G.C	14			2.370	2.370
LOS ENCUENTROS - EL TUNAL	CR BVE04	D.G.C	14			2.350	2.350
SAN MIGUEL CHICAJ - DOLORES	CR BVE05	D.G.C	14			4.200	4.200
SAN MIGUEL CHICAJ - RINCON DE JESUS	CR BVE06	D.G.C	14			1.210	1.210
EL MOJON - EL NANCE	CR BVE07	D.G.C	14			9.530	9.530
RANCHO VIEJO - LAS VIGAS	CR BVE08	D.G.C	14			8.000	8.000
LLANO GRANDE - EL AMATE	CR BVE09	D.G.C	14			11.620	11.620
CR BVE11 GUACHIPILIN - SAN LUIS	CR BVE10	D.G.C	14			18.000	18.000
RABINAL - SAN RAFAEL	CR BVE11	D.G.C	14			4.360	4.360
EL CHOL - LOS AMATES - SAN ANTONIO CHIVAC	CR BVE12	D.G.C	14			10.130	10.130
CR BVE12 - EL CHOL - LOS LOCHUYES - OJO DE AGUA	CR BVE13	D.G.C	14			11.420	11.420
RN05 - CONCUL	CR BVE14	D.G.C	14			11.900	11.900
CR BVE14 - RAXJUT - COXOJABAJ	CR BVE15	D.G.C	14			6.000	6.000
RABINAL - CHIAC	CR BVE16	D.G.C	14			2.880	2.880
RABINAL - LA CEIBA - PANACAL	CR BVE17	D.G.C	14			7.700	7.700
GRANADOS - LLANO GRANDE	CR BVE18	D.G.C	14			7.000	7.000
CUBULCO - CANCHE	CR BVE19	D.G.C	14			8.260	8.260
CUBULCO - CHOVEN	CR BVE20	D.G.C	14			6.000	6.000
CUBULCO - CHIVALAN	CR BVE21	D.G.C	14			11.000	11.000
CUBULCO - EL EMBALSE - CHITOMAX (AÑO 2010 AMPLIACION 7.200)	CR BVE22	D.G.C	14			19.200	19.200
PURULHA - PANZAL	CR BVE23	D.G.C	14			13.500	13.500
TRAPICHE DE AGUA - LAS CUREÑAS - SANTA INES CHIVAC - LAS CUEVAS	CR BVE24	D.G.C	14			9.400	9.400
GRANADOS - CONCUL RABINAL	CR BVE 25	DGC	14			18.000	18.000
							0.000
							0.000
							0.000
							0.000
							0.000
							0.000
							0.000
							0.000
							0.000
							0.000
							0.000
							0.000
							0.000
							0.000
TOTAL KMS.						217.160	217.160

RUTAS Y KILOMETRAJE DE LA RED VIAL DE CAMINOS RURALES DE LA REPUBLICA DE GUATEMALA AÑO 2014

CHIMALTENANGO

TRAMO	RUTA	A CARGO DE	Z.V	TIPO DE RODADURA			TOTAL KMS
				ASFALTO	PAVIMENTO	TERRACERIA	
CHIMALTENANGO - SAN MARCOS PACOC	CR CHM01	D.G.C	12			7.000	7.000
CIENAGA GRANDE - SAN JACINTO	CR CHM02	D.G.C	12			5.100	5.100
PARRAMOS - PARROJAS	CR CHM03	D.G.C	12			3.900	3.900
SN. ANDRES ITZAPA--CIRCUMBALACION XEPARQUIY--PANIMAQUIN--CHIMACHOY--CHICAZANGA	CR CHM04	D.G.C	12			18.800	18.800
XIQUIN - COMALAPA - MANCHEREN - MONTECRISTO	CR CHM05	D.G.C	12			14.000	14.000
SAN MARTIN JILOTEPEQUE - ESTANCIA DE LA VIRGEN	CR CHM06	D.G.C	12			9.100	9.100
COMALAPA - SIMAJULEU - AGUA CALIENTE	CR CHM07	D.G.C	12			14.000	14.000
SAN JOSE POAQUIL - PANUL	CR CHM08	D.G.C	12			9.700	9.700
LA VEGA - PACHIMULIN	CR CHM09	D.G.C	12	6.000		5.000	11.000
CR-CHM08 - CHOANTONIO	CR CHM10	D.G.C	12			6.800	6.800
PATZAJ - PAVIT - PALIMA - AGUA CALIENTE	CR CHM11	D.G.C	12			8.300	8.300
CHAJALAJYA - PALAMA	CR CHM12	D.G.C	12			8.000	8.000
PANIMATZALAM - CALIAJ	CR CHM13	D.G.C	12			5.400	5.400
EL SITIO - LA TROMPETA	CR CHM14	D.G.C	12			2.600	2.600
CRUCE SAN MARTIN JILOTEPEQUE-LAS ESCOBAS-CHOATALUM-CHIJOCOM-CHIDONJUAN-CR CHM 06 EST. 9+500	CR CHM15	D.G.C	12			9.600	9.600
XEPATAN - XETZITZI	CR CHM16	D.G.C	12			3.300	3.300
SAN JOSE POAQUIL - QUISAYA	CR CHM17	D.G.C	12			9.000	9.000
LOS MAGUELLES - CANAJAL EL ROSARIO	CR CHM18	D.G.C	12			8.000	8.000
LOS MAGUELLES - SAN JOSE LAS CANOAS	CR CHM19	D.G.C	12			7.000	7.000
XEPATAN - XEJOLOM	CR CHM20	D.G.C	12			4.000	4.000
SAQUIYA - CHUIQUEL	CR CHM21	D.G.C	12			6.000	6.000
RD-CHM03 - CHIVARABAL - CHUATZUNUJ - RD -CHM03	CR CHM22	D.G.C	12			16.340	16.340
CR CHM22 CHUATZUNUJ - PATZACSUN - PACHALI - CAQUIXAYA	CR CHM23	D.G.C	12			9.400	9.400
CR CHM23 PATZACZUN - XEJAVI	CR CHM24	D.G.C	12			8.800	8.800
CA-01W - PACORRAL - PANABAJAL	CR CHM25	D.G.C	12			7.000	7.000
XEABAJ - PALAMA - PALEY	CR CHM26	D.G.C	12			10.500	10.500
LA PLAZUELA - LAS ESCOBAS	CR CHM27	D.G.C	12			6.000	6.000
MEJORANAS - PARAJBEY - PALAMA	CR CHM28	D.G.C	12			16.200	16.200
CHICHAVAC - CHAJALAJYA - XECOXOL - LA CUMBRE - PARAXQUIN	CR CHM29	D.G.C	12			30.500	30.500
XECOXOL - XEPAC	CR CHM30	D.G.C	12			5.100	5.100
XECOXOL - PAQUIP - EL TESORO	CR CHM31	D.G.C	12			25.700	25.700
SAN JOSE POAQUIL - LA GARRUCHA	CR CHM32	D.G.C	12			13.800	13.800
CA-01W KM. 102 - CHICHOY	CR CHM33	D.G.C	12			6.500	6.500
XEQUECHELAJ - SAQUITACAJ	CR CHM34	D.G.C	12			3.000	3.000
PARAJBEY - XEPANIL	CR CHM35	D.G.C	12			2.500	2.500
CHIMIXAYA - PANIMASIGUAN	CR CHM36	D.G.C	12			3.500	3.500
SAN JOSE POAQUIL - QUISAYA	CR CHM37	D.G.C	12			8.000	8.000
SIMAJULEU - QUISAYA	CR CHM38	D.G.C	12			3.100	3.100
CA01W - KM. 80 - PANABAJAL II - COMALAPA	CR CHM39	D.G.C	12			13.000	13.000
RD CHM39 - PANABAJAL II - PACOC	CR CHM40	D.G.C	12			2.000	2.000
LOS MAGUEYES - LOS JIATZ	CR CHM41	D.G.C	12			2.400	2.400
EL RANCHO - CHIRRAMOS - EL COLORADO	CR CHM42	D.G.C	12			1.400	1.400
AGUA CALIENTE - PANIMACAC	CR CHM43	D.G.C	12			4.300	4.300
CHIPIACUL - PANIBAJ	CR CHM44	D.G.C	12			5.800	5.800
CR CHM12 - LA CUCHILLA - CHAJALALJYA - PANIMACHAVAC	CR CHM45	D.G.C	12			5.000	5.000
ALDEA PACACAY - CASERIO VILLA NUEVA -	CR CHM46	D.G.C	12			2.500	2.500
CA-1 W KM.58+000 - LAS LOMAS - PACHITUR - SAN JUAN COMALAPA	CR CHIM47	D.G.C	12			15.000	15.000
SANTO DOMINGO - EL QUIMAL	CR CHM48	D.G.C	12			6.000	6.000
RD CHM 01 EST. 20+900 - LAS VENTURAS - LOS TUNAYES- TIERRA COLORADA- LLANO GRANDE	CR CHM49	D.G.C	12			20.000	20.000
ORATORIO - CHIMARRINES	CR CHM50	D.G.C	12			4.800	4.800
RD CHM 01 EST. 1+900 ALDEA STA. ISABLEL. SAN ANTONIO LAS MINAS- TONAJUYU DEL CENTRO	CR CHM51	D.G.C	12			13.350	13.350
BIF. CR CHM 31 EST. 9 + 600 PACACAY - CHUARANCANJAY - PACAN	CR CHM52	D.G.C	12			11.000	11.000
CR CHM 05 EST. 1+800 LAS TOMAS SAN JUAN COMALAPA - PARAXAJ -PACHAY - SAJCAP - RD CHM 01 PUENTE EL AMATE	CR CHM53	D.G.C	12			17.000	17.000
CR CHM 29 ESTACION 21 + 500 - ESCUELA DE LOS PLANES	CR-CHM54	D.G.C	12			1.000	1.000
ESTACION 3 + 250 CR CHM 06 CHIPILA - SANTA TERESA - SAN ANTONIO - CHOATALUN	CR-CHM55	D.G.C	12			2.600	2.600
ESCUELA ALDEA PARAXQUIN - ESCUELA ALDEA CHICAPIR	CR-CHM56	D.G.C	12			4.450	4.450
CR CHM 49 ESTACION 7 + 250 LAS VENTURAS - CHONOXTE - TIERRA COLORADA	CR-CHM57	D.G.C	12			3.625	3.625
CR CHM 15 ESTACION 6 + 000 CHIJOCOM - PANATZAN	CR-CHM58	D.G.C	12			2.800	2.800
CR CHM 49 ESTACION 7 + 000 LAS VENTURAS - XETINAMIT	CR-CHM59	D.G.C	12			5.070	5.070
PALEY - CUIBALA - NUEVA ESPERANZA - PATOQUER	CR-CHM60	D.G.C	12			4.300	4.300
XEPAC - XEPANIL - PARAJBEY	CR-CHM61	D.G.C	12			5.200	5.200
RN 10 ESTACION 80+200 - HERMOGENES MONTELLANO	CR-CHM62	D.G.C	12			7.000	7.000
BIF. CR-CHM 29 ESTACION 111+700 - PACHICHIAC SECTOR TOMIN	CR-CHM63	D.G.C	12			2.300	2.300
BIF. CR-CHM 29 ESTACION 112+200 - PACHICHIAC SECTOR SALVADOR	CR-CHM64	D.G.C	12			0.500	0.500
BIF. CR-CHM 49 EST. 6+000 - LAS ESCOBAS - LA PLAZUELA - SEMETABAJ - EL QUIMAL - BIF. CR-CHM 27 EST. 0+500	CR-CHM65	D.G.C	12			13.260	13.260
CA - 1W ESTACION 86 + 650 - PANIMACOC - XECOIL - XETONOX - CR CHM 40	CR-CHM66	D.G.C	12			6.150	6.150
BIF. CR CHM 07 EST. 2+400 - PANUL - XENIMAJUYU - SACALA - SAN MARTIN JILOTEPEQUE	CR-CHM67	D.G.C	12			14.000	14.000
BIF. CR CHM 49 EST. 82 + 500 LAS VENTURAS - BIF. RD CHM 17 EST. 78 + 900, FINCA LA MERCED	CR-CHM68	D.G.C	12			4.120	4.120
CEMENTERIO DE SAN MARTIN JILOTEPEQUE-CASERIO CHIGONZALES-ALDEA EL CARMEN-VARITUC-CASERIO SAN BARTOLOME-BIFURCACION DEL CR CHM-07(ALDEA SIMAJULEU)	CR-CHM69	D.G.C	12			8.500	8.500
BIFURCACION CHM-29 KM. 18, ALDEA LA CUMBRE - ALDEA PAMEZUL	CR-CHM70	D.G.C	12			4.500	4.500
TOTAL KMS.				6.000	0.000	553.465	559.465

RUTAS Y KILOMETRAJE DE LA RED VIAL DE CAMINOS RURALES DE LA REPUBLICA DE GUATEMALA AÑO 2014

CHIQUIMULA

TRAMO	RUTA	A CARGO DE	Z.V	TIPO DE RODADURA			TOTAL KMS
				ASFALTO	PAVIMENTO	TERRACERIA	
SAN JOSE LA ARADA - SANTA ROSA	CR CHI01	D.G.C	8			6.000	6.000
LOS MENDEZ - TICANLU - EL SALITRON	CR CHI02	D.G.C	8			10.300	10.300
FILO SAN ANTONIO - LAS LAJAS - CHANCO	CR CHI03	D.G.C	8			2.800	2.800
CHI01 - JICAMAPA - SAN FELIPE	CR CHI04	D.G.C	8			8.000	8.000
CA-10 KM. 184 - AGUA ZARCA ARRIBA	CR CHI05	D.G.C	8			8.000	8.000
LA GRANJA - LLANO GRANDE - EL JOCOTE	CR CHI06	D.G.C	8			3.000	3.000
CAMOTAN - PACREN	CR CHI07	D.G.C	8			3.000	3.000
DESCOMBRO - EL VOLCAN - TALQUEZAL	CR CHI08	D.G.C	8			10.000	10.000
CA-11 KM. 206 - DOS QUEBRADAS	CR CHI09	D.G.C	8			10.000	10.000
QUEZALTEPEQUE - LA CALERA - GUATALON	CR CHI10	D.G.C	8			5.500	5.500
QUETZALTEPEQUE - CRUZ DE PIEDRA	CR CHI11	D.G.C	8			4.800	4.800
YERBABUENA - ESTANZUELA ARRIBA	CRCHI12	D.G.C	8			5.100	5.100
IPALA - LA CORONADO ARRIBA	CRCHI13	D.G.C	8			3.800	3.800
OLOPA - AGUA BLANCA	CRCHI14	D.G.C	8			8.500	8.500
IPALA - EL CALVARIO - EL ROSARIO	CRCHI15	D.G.C	8			7.500	7.500
AGUA TIBIA - CAÑA VIEJA - EL JUTE	CRCHI16	D.G.C	8			7.000	7.000
EL AMATILLO - LOS ACHIOTES	CRCHI17	D.G.C	8			6.000	6.000
RUTA CA-10 EST.174+000 SAN ESTEBAN - HACIENDA EL SANTO	CR CHI18	D.G.C	8			4.250	4.250
SHUSHO ABAJO - SHUSHO ARRIBA	CR CHI - 19	D.G.C	8			5.000	5.000
TOTAL KMS.						118.550	118.550

RUTAS Y KILOMETRAJE DE LA RED VIAL DE CAMINOS RURALES DE LA REPUBLICA DE GUATEMALA AÑO 2014

EL PROGRESO

TRAMO	RUTA	A CARGO DE	ZONA VIAL	TIPO DE RODADURA			
				ASFALTO	PAVIMENTO	TERRACERIA	TOTAL KMS
CA09N - TIERRA BLANCA	CR PRO01	D.G.C	1			2.860	2.860
TIERRA BLANCA - LOS MORALES	CR PRO02	D.G.C	1			2.740	2.740
SANSARE - LA MONTAÑITA	CR PRO03	D.G.C	1			6.120	6.120
ENCINO GACHO - POZAS DE AGUA	CR PRO04	D.G.C	1			2.100	2.100
VILLA LINDA - ENCINO GACHO	CR PRO05	D.G.C	1			5.200	5.200
RUTA CA-14 ESTACION 90+000, A LAS VERAPACES ALDEA EL JUTE DE LA COBANA - EL MORRO	CR PRO 06	D.G.C	1			14.000	14.000
RD PRO 03(SAN AGUSTIN ACASAGUASTLAN) - CHANRAYO (AÑO 2010)	CR PRO 07	D.G.C	1			10.500	10.500
TOTAL KMS.						43.520	43.520

RUTAS Y KILOMETRAJE DE LA
RED VIAL DE CAMINOS RURALES
DE LA REPUBLICA DE GUATEMALA
AÑO 2014

ESCUINTLA

TRAMO	RUTA	A CARGO DE	Z.V	TIPO DE RODADURA ASFALTO	PAVIMENTO	TERRACERIA	TOTAL KMS
TOTAL KMS.							

RUTAS Y KILOMETRAJE DE LA RED VIAL DE CAMINOS RURALES DE LA REPUBLICA DE GUATEMALA AÑO 2014

GUATEMALA

TRAMO	RUTA	A CARGO DE	ZONA VIAL	TIPO DE RODADURA			
				ASFALTO	PAVIMENTO	TERRACERIA	TOTAL KMS
SAN JUAN SACATEPEQUEZ - LOS YAX	CR GUA01	D.G.C	1			4.600	4.600
SAN JUAN SAC. - ALDEA CRUZ BLANCA - SANTA FE OCAÑA - ALDEA EL PILAR I	CR GUA02	D.G.C	1			6.600	6.600
PACHALI - CASERIO PASAJOC	CR GUA03	D.G.C	1			6.700	6.700
ALDEA CERRO ALTO - LOS PATZANES	CR GUA04	D.G.C	1			3.500	3.500
CERRO ALTO - REALQUITZ	CR GUA05	D.G.C	1			5.500	5.500
CR - GUA 05 - LOS AJVIX	CR GUA06	D.G.C	1			2.980	2.980
RD GUA18 - LOS PIRIR	CR GUA07	D.G.C	1			2.300	2.300
SUACITE - CASERIO LOS GUATES	CR GUA08	D.G.C	1			5.000	5.000
RN-5 - SAN JERONIMO - CHOAXAN	CR GUA09	D.G.C	1			2.500	2.500
TOTAL KMS						39.680	39.680

RUTAS Y KILOMETRAJE DE LA RED VIAL DE CAMINOS RURALES DE LA REPUBLICA DE GUATEMALA AÑO 2014

HUEHUETENANGO

TRAMO	RUTA	A CARGO DE	Z.V	TIPO DE RODADURA			
				ASFALTO	PAVIMENTO	TERRACERIA	TOTAL KMS
CHUSCAJ - CHICHALUM	CRHUE01	D.G.C	6			9.210	9.210
LOS REGADILLOS - LAS MANZANAS	CRHUE02	D.G.C	6			7.370	7.370
SAN LORENZO - CHIQUILIABAJ - XETEMAN	CR HUE03	D.G.C	6			12.480	12.480
CA-W - LA CUMBRE	CR HUE04	D.G.C	6			2.080	2.080
SUNUL - CANCABAL	CR HUE05	D.G.C	6			7.520	7.520
OCUBILA - TUIXCOX	CR HUE06	D.G.C	6			1.000	1.000
MALACATANCITO - CHOCAL	CR HUE07	D.G.C	6			5.060	5.060
LAS HAMACAS - CHINACA	CR HUE08	D.G.C	6			3.700	3.700
EL RANCHO - EL ROSARIO	CR HUE09	D.G.C	6			2.850	2.850
MALACATANCITO - PIACHE	CR HUE10	D.G.C	6			4.630	4.630
RN-09N - SIBILIA	CR HUE11	D.G.C	6			3.890	3.890
LOS ALISOS - EL MANZANILLO - OJO DE AGUA	CR HUE12	D.G.C	6			10.300	10.300
AGUACATAN - TUIXCOX	CR HUE13	D.G.C	6			7.880	7.880
RN-09N - LA HACIENDITA - EL ROSARIO	CR HUE14	D.G.C	6			5.830	5.830
LA CAPELLANIA - CLIMENTORO - EL SUJ	CR HUE15	D.G.C	6			13.720	13.720
LA CAPELLANIA - SAN ANDRES (SAN NICOLAS)	CR HUE16	D.G.C	6			5.720	5.720
TACUNA - EXCHIMAL	CR HUE17	D.G.C	6			7.270	7.270
CR - HUE17 - XOLPIC	CR HUE18	D.G.C	6			7.310	7.310
CA-01W - CIENEGUILLAS - SAN BARTOLOME AGUAS CALIENTES	CR HUE19	D.G.C	6	3.000		26.970	29.970
CA-1W - CHIAQUE	CR HUE20	D.G.C	6			6.240	6.240
CA-1W PUEBLO VIEJO	CR HUE21	D.G.C	6			1.930	1.930
TRES CRUCES - PUEBLO VIEJO	CR HUE22	D.G.C	6			5.020	5.020
RN 7 W - LA ESTANCIA - PINCHIQUIL	CR HUE23	D.G.C	6			11.950	11.950
ORATORIO - CHORRO	CR HUE24	D.G.C	6			1.500	1.500
TODOS SANTOS CUCHUMATAN - MASH - CHAMCHIMIL	CR HUE25	D.G.C	6			19.200	19.200
SAN JUAN IXCOY - PIE DE LA CUESTA	CR HUE26	D.G.C	6			2.600	2.600
TOCAL - JOLONGUITZ	CR HUE27	D.G.C	6			7.980	7.980
CR - HUE 27 - QUISIL	CR HUE28	D.G.C	6			6.230	6.230
TOHON - SANTIAGO CHIMALTENANGO - LA FLORIDA - RIO OCHO	CR HUE29	D.G.C	6			30.495	30.495
CR - HUE29 - IXCONLAJ	CR HUE30	D.G.C	6			2.050	2.050
RN 7W IXTAHUACAN - EL GRANADILLO	CR HUE31	D.G.C	6			1.580	1.580
SAN PEDRO NECTA - LOS ALISOS	CR HUE32	D.G.C	6			4.650	4.650
TIXAP - IXTICHEACAN - NIMANGUITZ	CR HUE33	D.G.C	6			5.360	5.360
CR - HUE33 - TAJLAC	CR HUE34	D.G.C	6			3.320	3.320
IXTICHEACAN - SACHAN	CR HUE35	D.G.C	6			4.460	4.460
SAN MARTIN CUCHUMATAN - CANTINIL	CR HUE36	D.G.C	6			17.500	17.500
ESQUIPULAS - LOS PLANES	CR HUE37	D.G.C	6			3.550	3.550
EL RINCON - TAJUMUCO	CR HUE38	D.G.C	6			11.000	11.000
VAN TOTAL DE KMS.				3.000	0.000	291.405	294.405

RUTAS Y KILOMETRAJE DE LA RED VIAL DE CAMINOS RURALES DE LA REPUBLICA DE GUATEMALA AÑO 2014

HUEHUETENANGO

TRAMO	RUTA	A CARGO DE	Z.V	TIPO DE RODADURA			
				ASFALTO	PAVIMENTO	TERRACERIA	TOTAL KMS
IXTIAPOC - YULA	CR HUE39	D.G.C	6			3.130	3.130
SAN PEDRO SOLOMA - GEMA	CR HUE40	D.G.C	6			6.230	6.230
SAN RAFAEL LA INDEPENDENCIA - IXTINAJAP	CR HUE41	D.G.C	6			6.500	6.500
SAN ANTONIO HUISTA - EL PIEDRIN PETATAN	CR HUE42	D.G.C	6			7.320	7.320
GUAJAQUEÑO - TRAPICHITOS	CR HUE43	D.G.C	6			5.000	5.000
NUEVA ESPERANZA - EL PAJAL	CR HUE44	D.G.C	6			5.150	5.150
SAN MARCOS HUISTA - SAN ANDRES HUISTA	CR HUE45	D.G.C	6			10.800	10.800
CORONADO BUJXUP - LUPINA	CR HUE46	D.G.C	6			11.000	11.000
NENTON - QUIXAL	CR HUE47	D.G.C	6			5.020	5.020
CUATRO CAMINOS - AGUA ZARCA	CR HUE48	D.G.C	6			5.120	5.120
CHENGUAY - SAN FRANCISCO -IXTIAPOC	CR HUE49	D.G.C	6			5.420	5.420
INTERAMERICANA - ICAL	CR HUE50	D.G.C	6			3.000	3.000
SAN SEBASTIAN HUEHUETENANGO - EL PIOL	CR HUE51	D.G.C	6			3.000	3.000
LA GARITA - CHICHIMES - BUENA VISTA	CR HUE52	D.G.C	6			6.240	6.240
RN9N (GUACHUNA) - GELNA	CR HUE54	D.G.C	6			4.500	4.500
CHEPITO - OAXAQUEÑO	CR HUE 55	D.G.C	6			28.500	28.500
CA-1 OCCIDENTE EST. 334+888 - HOJA BLANCA - CAMPAMENTO ALTO - AGUA DULCE	CR HUE56	D.G.C	6			31.000	31.000
TOTAL KMS.						146.930	146.930

RUTAS Y KILOMETRAJE DE LA RED VIAL DE CAMINOS RURALES DE LA REPUBLICA DE GUATEMALA AÑO 2014

IZABAL

TRAMO	RUTA	A CARGO DE	Z.V	TIPO DE RODADURA			
				ASFALTO	PAVIMENTO	TERRACERIA	TOTAL KMS
CA 13N ESTACION 302+950, ALDEA SEMOX - ALDEA GUITARRAS	CR IZA01	D.G.C.	11			18.110	18.110
KM. 211+046 RUTA CA-9 NORTE CRUCE A NAHUA - ALDEA MONTAÑA DE PATZUN	CR IZA03	D.G.C.	11			18.000	18.000
ALDEA EL RICO - ALDEA CANAAN	CR IZA04	D.G.C.	11			22.000	22.000
ALDEA EL RICO - ALDEA GALLUSSER	CR IZA05	D.G.C.	11			7.000	7.000
TOTAL KMS						65.110	65.110

RUTAS Y KILOMETRAJE DE LA RED VIAL DE CAMINOS RURALES DE LA REPUBLICA DE GUATEMALA AÑO 2014

JALAPA

TRAMO	RUTA	A CARGO DE	ZONA VIAL	TIPO DE RODADURA			
				ASFALTO	PAVIMENTO	TERRACERIA	TOTAL KMS
JALAPA - LA VENTURA	CR JAL01	D.G.C.	2			7.220	7.220
LLANO GRANDE - LOS TABLONES	CR JAL02	D.G.C	2			5.670	5.670
JALAPA - ALTUPE	CR JAL03	D.G.C	2			11.690	11.690
CR JAL13 - AURORA - CARRIZALITO	CR JAL04	D.G.C	2			5.700	5.700
RN 18 - URLANTA	CR JAL05	D.G.C	2			5.000	5.000
CR JAL 13 - EL ARENAL - PINO GORDO	CR JAL06	D.G.C	2			4.110	4.110
CR JAL 13 - TIERRA BLANCA	CR JAL07	D.G.C	2			6.000	6.000
LOS LLANITOS - LOMA DE EN MEDIO	CR JAL08	D.G.C	2			2.700	2.700
CR JAL 13 - SAN FRANCISCO - DURAZNAL	CR JAL09	D.G.C	2			11.700	11.700
RN 19 - LAS CRUCITAS - LOS LIMARES - LA FUENTE	CR JAL10	D.G.C	2			10.300	10.300
SANTA ELENA - POTRERO CARRILLO - ANSHIGUA - EL NARANJO	CR JAL11	D.G.C	2			15.200	15.200
LA TOMA - EL SARINAL	CR JAL12	D.G.C	2			4.200	4.200
EL ARENAL - SASHICO - SANSURUTATE - LOS IZOTES - SAN JOSE CARRIZAL	CR JAL13	D.G.C	2			30.260	30.260
ENTRONQUE - EL RODEO	CR JAL14	D.G.C	2			1.600	1.600
POTRERO CARRILLO - CARRIZAL GRANDE	CR JAL15	D.G.C	2			7.000	7.000
LA MONTAÑA DEL SILENCIO - EL TOBON	CR JAL16	D.G.C	2			4.200	4.200
ESTANCIA - ACHIOTILLOS	CR JAL17	D.G.C	2			5.000	5.000
MOJARRITAS - SAN JUANCITO	CR JAL18	D.G.C	2			5.570	5.570
JUAN CANO - PIEDRAS BLANCAS	CR JAL19	D.G.C	2			1.500	1.500
MORAZAN - PIEDRAS DE FUEGO	CR JAL20	D.G.C	2			4.800	4.800
EL AGUACATE - LA TEJERA - EL BOSQUE	CR JAL21	D.G.C	2			4.600	4.600
LA TOMA - LAS GUACAMAYAS	CR JAL22	D.G.C	2			3.300	3.300
LA TOMA - EL MIRADOR - ARAIZAPO	CR JAL23	D.G.C	2			8.900	8.900
CR JAL09 - EL DURAZNITO	CR JAL24	D.G.C	2			1.600	1.600
LA PAZ - EL ROBLAR	CR JAL25	D.G.C	2			3.000	3.000
EL VOLCAN - TALQUETZAL	CR JAL27	D.G.C	2			11.320	11.320
CR JAL 13 - YERBABUENA - SANSURUTATE	CR JAL28	D.G.C	2			3.200	3.200
AGUA TIBIA - JOCOTE DULCE	CR JAL29	D.G.C	2			5.300	5.300
LLANO GRANDE - EL CARMEN	CR JAL30	D.G.C	2			2.200	2.200
SAN CARLOS ALZATATE - LAS FLORES	CRJAL31	D.G.C	2			6.490	6.490
SOLEDAD GRANDE - BUENA VISTA	CR JAL32	D.G.C	2			8.800	8.800
PALO VERDE - LAGUNILLA	CR JAL33	D.G.C	2			2.000	2.000
CR JAL27 - SANSIRISAY	CR JAL34	D.G.C	2			0.700	0.700
LLANO GRANDE - LOS TERRONES - PLAN DE LA CRUZ - EL PINAL	CR JAL35	D.G.C	2			17.00	17.000
RN 18 - LAS BRISAS	CR JAL36	D.G.C	2			7.300	7.300
BARRIO EL LLANO - LOS AMATES	CR JAL37	D.G.C	2			4.600	4.600
CUSHAPA - GRANADA	CR JAL38	D.G.C	2			1.300	1.300
GUAJILOTE - MAESTRILLO - SANTO DOMINGO	CR JAL39	D.G.C	2			12.100	12.100
HIERBABUENA - SESTEADERO - SAN JOSE	CR JAL41	D.G.C	2			13.500	13.500
GUACHIPILIN - MONTEVERDE	CR JAL42	D.G.C	2			5.500	5.500
ALDEA EL TERRERO-SANSUPO-SAN ANTONIO LAS FLORES-LOS MAGUELLES - LAVADEROS	CR JAL43	D.G.C	2			6.000	6.000
MATAQUESCUINTLA-EL TERRERO-EL BANCO-EL ZARZAL- EL ESCOBAL	CR JAL44	D.G.C	2			9.000	9.000
RN-19 EST. 154+750 ALDEA SAN ANTONIO CASA DE TABLAS - RIO BLANCO ARRIBA - ALDEA ORCHOJ	CR JAL45	D.G.C	2			8.500	8.500
TOTAL KMS.						295.630	295.630

RUTAS Y KILOMETRAJE DE LA RED VIAL DE CAMINOS RURALES DE LA REPUBLICA DE GUATEMALA AÑO 2014

JUTIAPA

TRAMO	RUTA	A CARGO DE	ZONA VIAL	TIPO DE RODADURA			
				ASFALTO	PAVIMENTO	TERRACERIA	TOTAL KMS
VILLA LINDA - ENCINO GACHO - POZAS DE AGUA	CR JUT01	D.G.C	2			7.290	7.290
RN 19 - MAGUELLES - POTRERO GRANDE	CR JUT02	D.G.C	2			8.300	8.300
EL RODEO - BUENA VISTA	CR JUT03	D.G.C	2			5.000	5.000
EL ADELANTO - EL CAJON - PUEBLO VIEJO	CR JUT04	D.G.C	2			7.720	7.720
JICARO - LA PERLA	CR JUT05	D.G.C	2			2.480	2.480
LA CEIBITA - CERRO REDONDO	CR JUT06	D.G.C	2			5.000	5.000
EL ADELANTO - EL GRANADILLO - SAN LUIS ILOPANGO	CR JUT07	D.G.C	2			7.110	7.110
CA-01E - ALDEA EL CALVARIO	CR JUT08	D.G.C	2			3.740	3.740
CA-08 - SAN JERONIMO	CR JUT09	D.G.C	2			6.800	6.800
LA BREA - MONTE VERDE - LAGUNA SECA	CR JUT10	D.G.C	2			11.300	11.300
COMAPA - SAN RAMON	CR JUT11	D.G.C	2			3.900	3.900
EL PROGRESO - RIO MORÁN - APANTES	CR JUT12	D.G.C	2			7.300	7.300
LAS BRISAS - EL LLANO	CR JUT13	D.G.C	2			4.600	4.600
SANTA JERTRUDIS - EL TULE	CR JUT 14	D.G.C	2			2.000	2.000
RIO DE PAZ - SAN FERNANDO - LAS ANONAS	CR JTU 15	D.G.C	2			6.800	6.800
CR JUT08 (CALVARIO) - PINALITO	CR JUT 16	D.G.C	2			1.630	1.630
RD JUT-15(KM. 163+700) - ALDEA SAN JOSE LAS FLORES	CR JUT 17	D.G.C	2			2.220	2.220
RD JUT-15 - ALDEA EL JICARAL	CR JUT 18	D.G.C	2			1.000	1.000
CA-1 ORIENTE KM. 155+600 - ALDEA EL TABLON SAN BARTOLO	CR JUT 19	D.G.C	2			5.700	5.700
ALDEA EL QUEQUESQUE - ALDEA EL TABLON	CR JUT 20	D.G.C	2			4.300	4.300
TOTAL KMS.						104.190	104.190

RUTAS Y KILOMETRAJE DE LA RED VIAL DE CAMINOS RURALES DE LA REPUBLICA DE GUATEMALA AÑO 2014

RETALHULEU

TRAMO	RUTA	A CARGO DE	ZONA VIAL	TIPO DE RODADURA			
				ASFALTO	PAVIMENTO	TERRACERIA	TOTAL KMS
RN09S - NUEVA CAJOLA	CR REU01	D.G.C	4			11.000	11.000
NUEVA CAJOLA - EL MANCHON	CR REU02	D.G.C	4			11.000	11.000
KM.205 RN-9S PARCELAMIENTO LA TORTUGA - PARCELAMIENTO SANTA FE (P-104-DMA)	CR REU 03	D.G.C	4			4.400	4.400
BIF.RN-13 KM.212+500 CABALLO BLANCO - SAN MARCOS MONTELIMAR	CR REU04	D.G.C	4			8.000	8.000
RUTA CA-2W ESTACION 173+275 - SAN ANTONIO EL MANGAL	CR REU 05	D.G.C	4			20.000	20.000
BIF. RD REU-7, SAN JOSE LA GLORIA I - SANTA ISABEL VIA LA VERDE - ALDEA NUEVA CANDELARIA	CR REU 06	D.G.C	4			5.300	5.300
BIF. RD REU-3 KM.222(COMUNIDAD NVA. OLGA MARIA CUCHUAPAN) - BIF. ALDEA CHICALES ANTIGUO	CR REU 07	D.G.C	4			3.500	3.500
SECTOR 1 Y 2 - SAN JOSE LA GLORIA	**CR REUS/N**	**D.G.C**	**4**			**3.500**	**3.500**
VICTORIAS EL SALTO - SAN JUAN HUMEDO	**CR REU 08**	**D.G.C**	**4**			**4.500**	**4.500**
TOTAL KMS.						**71.200**	**71.200**

RUTAS Y KILOMETRAJE DE LA RED VIAL DE CAMINOS RURALES DE LA REPUBLICA DE GUATEMALA AÑO 2014

PETEN

TRAMO	RUTA	A CARGO DE	Z.V	TIPO DE RODADURA			
				ASFALTO	PAVIMENTO	TERRACERIA	TOTAL KMS
LA CASCADA - LA BOMBA - EL AGUACATE	CR PET 01	D.G.C.	10			33.000	33.000
JOVENTE - ESQUIPULAS MOLLEJON	CR PET 02	D.G.C.	10			20.500	20.500
BIFURCACION CENTRO MAYA - BRISAS DEL CHIQUIBUL	CR PET 03	DGC	10			18.000	18.000
DOLORES - SAN LUCAS	CR PET 04	D.G.C.	10			18.000	18.000
LIMITE DEPARTAMENTAL ALTA VERAPAZ/PETEN - SANTA ISABEL - ROSAL - CHOTAL - CASIANO - ESPERANZA - COYO - EL NARANJAL	CR PET 05	D.G.C.	10			43.000	43.000
CRUCE PALESTINA - ALDEA LA PALMA	CR PET - 06	D.G.C.	10			12.700	12.700
CRUCE ALDEA LA PALMA - ALDEA SAN JOSE BUENA FE - ALDEA SAN LUIS BUENA FE	CR PET - 07	D.G.C.	10			12.500	12.500
ALDEA SAN LUIS BUENA FE - ALDEA EL SACRIFICIO	CR PET - 08	D.G.C.	10			7.800	7.800
CRUCE ALDEA SAN LUIS BUENA FE - ALDEA LOS LAURELES - ALDEA SANTA ROSITA	CR PET - 09	D.G.C.	10			17.800	17.800
ALDEA SAN JOSE BUENA FE - CRUCE ALDEA APOSENTO ALTO - ALDEA ARMENIA - ALDEA LA BACADILLA - CRUCE ALDEA LOS MANUELES	CR PET - 10	D.G.C.	10			12.100	12.100
CRUCE ALDEA APOSENTO ALTO - ALDEA FLOR DE LA ESPERANZA - ALDEA IXMUCANE - ALDEA LOS LAURELES	CR PET - 11	D.G.C.	10			18.600	18.600
ALDEA FLOR DE LA ESPERANZA - ALDEA BELLA GUATEMALA - ALDEA EL ARBOLITO - ALDEA BONANZA - CRUCE BETHEL	CR PET - 12	D.G.C.	10			25.400	25.400
CANDELARIA (EL RECREO) - SACPUY	PR-PET01	D.G.C.	10			14.000	14.000
SAN JUAN - EL QUETZALITO, DOLORES	PR	D.G.C.	10			28.000	28.000
SACPUY - CENTRO CAMPESINO, SAN ANDRES	PR	D.G.C.	10			22.000	22.000
SANTA ANA - EL JULUNQUE	PR	D.G.C.	10			26.000	26.000
COLPETEN - SANTA ROSITA, DOLORES	PR	D.G.C.	10			12.000	12.000
CHINCHILA - CHIMAY, SAN LUIS	PR	D.G.C.	10			10.000	10.000
CRUCE BETHEL - LA TECNICA, LA LIBERTAD	PR	D.G.C.	10			12.000	12.000
CRUCE SAN FRANCISCO - CA13 SANTA ELENA	PR	D.G.C.	10			11.000	11.000
POPTUN - EL PAÑUELO	PR	D.G.C.	10			8.000	8.000
EL QUETZALITO - NUEVA UNION, SAN JOSE	PR	D.G.C.	10			21.000	21.000
LA PUENTE - EL OCOTE, DOLORES	PR	D.G.C.	10			15.000	15.000
PAXCAMAN - EL MANGO	PR	D.G.C.	10			12.000	12.000
SANTO DOMINGO - LA REFORMA, POPTUN	PR	D.G.C.	10			26.000	26.000
EL QUETZALITO - POXTE	PR	D.G.C.	10			10.000	10.000
AGRICULTORES UNIDOS . MACHACA III	PR	D.G.C.	10			24.000	24.000
EL MANGO - NUEVO PORVENIR, SANTA ANA	PR	D.G.C.	10			20.000	20.000
NUEVO PORVENIR - EL OCOTE, SANTA ANA	PR	D.G.C.	10			18.000	18.000
NOTA: DICHOS TRAMOS FUERON REGISTRADOS POR EL ARQ. JOSE MARTINEZ , ENCARGADO							
INVENTARIO FISICO DE CARRETERAS AÑO 2006;PENDIENTES DE RUTA.							
TOTAL KMS.						528.400	528.400

RUTAS Y KILOMETRAJE DE LA RED VIAL DE CAMINOS RURALES DE LA REPUBLICA DE GUATEMALA AÑO 2014

QUETZALTENANGO

TRAMO	RUTA	A CARGO DE	Z.V.	TIPO DE RODADURA			
				ASFALTO	PAVIMENTO	TERRACERIA	TOTAL KMS
XEJUYUB - OLINTEPEQUE	CR QUE01	D.G.C.	5			3.630	3.630
LA ESPERANZA - SANTA RITA - OLINTEPEQUE	CR QUE02	D.G.C.	5		1.785	10.705	12.490
CR QUE 2 (SANTA RITA KM 3+400)-BIF. RD QUE-15	CR QUE02"A"	D.G.C.	5			1.250	1.250
SAN JUAN OSTUNCALCO - AGUA TIBIA - EL MOLINO	CR QUE03	D.G.C.	5			3.500	3.500
VARSOVIA - MONROVIA	CR QUE04	D.G.C.	5		1.050	3.870	4.920
BIF. MONROVIA - LOS MENDOZA	CR QUE04"A"	D.G.C.	5		0.400	1.550	1.950
ROBLE GRANDE - SAN JUAN OSTUNCALCO	CR QUE05	D.G.C.	5			2.480	2.480
SAN MARTIN SACATEPEQUEZ - ALDEA TOJALIC	CR QUE06	D.G.C.	5			4.260	4.260
SAN JUAN OSTUNCALCO - LA VICTORIA	CR QUE07	D.G.C.	5			6.550	6.550
CAJOLA - LOS DIAZ	CR QUE08	D.G.C.	5			2.110	2.110
CAJOLA - CAJOLA CHIQUITO	CR QUE09	D.G.C.	5			4.160	4.160
LAS NUBES - EL RINCON	CR QUE11	D.G.C.	5			6.030	6.030
RN-01 EL TIZATE - VISTA HERMOSA	CR QUE12	D.G.C.	5	0.585		5.775	6.360
RN-01 - LAS BARRANCAS	CR QUE13	D.G.C.	5			8.200	8.200
BUENA VISTA - LOS GONZALEZ	CR QUE14	D.G.C.	5			5.400	5.400
SIBILIA - EL RINCON	CR QUE15	D.G.C.	5			2.400	2.400
CHUIBALCON -* SAN FRANCISCO CHUATUJ - SIBILIA	CR QUE16	D.G.C.	5			2.020	2.020
EL EDEN (RD QUE-16) - POTRERILLOS (SAN ANTONIO SACATEPEQUEZ)	CR QUE17	D.G.C.	5			10.160	10.160
BIF. CR QUE 17 - POTRERILLOS (RIO BLANCO)	CR QUE 17 "A"	D.G.C.	5			4.700	4.700
SILBILIA (RD QUE-16) - PIEDRA GRANDE	CR QUE18	D.G.C.	5			2.500	2.500
BIF. CR QUE 18 - ESQUIPULAS SEQUE (CR QUE 20)	CR QUE 18"A"	D.G.C.	5		0.150	2.450	2.600
SIBILIA - EL BARRIAL - XECANA - CABRICAN	CR QUE19	D.G.C.	5			11.190	11.190
SAN JOSE CHICALQUIX - LOS PLANES	CR QUE20	D.G.C.	5			4.150	4.150
RD QUE 13 (LA VEGA) -CIENEGA CHIQUITA - LA CIENEGA - SAQUICOL, SAN CARLOS SIJA	CR QUE21	D.G.C.	5			6.000	6.000
RD-QUE 13 CABRICAN - LA GRANDEZA - CHORJALE	CR QUE22	D.G.C.	5			7.560	7.560
RD-QUE 13 CABRICAN - LAS BARRACAS	CR QUE23	D.G.C.	5			2.400	2.400
CABRICAN - EL CERRO - LA ESTANCIA - QUIQUIBAJ	CR QUE24	D.G.C.	5			11.950	11.950
BIF. CR QUE-24 - CIENEGA CHIQUITA (CR QUE 21)	CR QUE24"A"	D.G.C.	5			1.000	1.000
CABRICAN - LOS CORRALES	CR QUE25	D.G.C.	5			2.040	2.040
CR QUE07 - CASERIO LOS ROMEROS - CRUZ DE LOZA - RN01(KM224)	CR QUE26	D.G.C.	5			4.000	4.000
BUENA VISTA - EL CARMEN	CR QUE27	D.G.C.	5			3.000	3.000
SIBILIA - BUENA VISTA	CR QUE28	D.G.C.	5			2.300	2.300
CHANSHENEL - LOS PEREZ	CR QUE29	D.G.C.	5			4.500	4.500
TOJ CHOL - VISTA HERMOSA	CR QUE 30	D.G.C.	5			3.000	3.000
CR QUE 02 ESTACION 237 + 500, ALDEA EL RECUERDO - ALDEA LA ESPERANZA - ALDEA SAN FRANCISCO JULAIN	CR QUE31	D.G.C.	4			10.000	10.000
BIF. RN - 13, SAN CAYETANO - CASERIO EL CANUTILLO - ALDEA LA PAZ	CR QUE32	D.G.C.	4			5.200	5.200
CA 01W(KM.233+100) MATAZANO - LA LIBERTAD - CASERIO LAS MANZANAS	CR QUE 33	D.G.C.	5			8.920	8.920
RD SMA-02, KM. 241.450 (SANTA MARIA EL NARANJO) - EL REPARO	CR QUE 34	D.G.C.	5			13.300	13.300
PALESTINA DE LOS ALTOS - CASERIO TOJ CHOL	CR QUE 35	D.G.C.	5			5.132	5.132
SAN MIGUELITO - TALZACHUN	CR QUE	D.G.C.	4			3.550	3.550
CA02W - LAS PALMAS - JULAIN	CR QUE	D.G.C.	4			6.400	6.400
EL CRUCERO - SANTA MARIA EL NARANJO	CR QUE	D.G.C.	4			4.100	4.100
TOTAL KMS.				0.585	3.385	213.392	217.362

RUTAS Y KILOMETRAJE DE LA RED VIAL DE CAMINOS RURALES DE LA REPUBLICA DE GUATEMALA AÑO 2014

QUICHE

TRAMO	RUTA	A CARGO DE	Z.V	TIPO DE RODADURA			
				ASFALTO	PAVIMENTO	TERRACERIA	TOTAL KMS
CHICHE - TZAMALABAJ - MEMBRILLAL II	CR QUI 01	D.G.C	13			5.900	5.900
CHICHICASTENANGO - SAQUIYA I Y II - MACTZUL I, III Y IV - TOTONICAPAN	CR QUI 02	D.G.C	13			21.340	21.340
SAQUIYA I - XEPOCOL	CR QUI 03	D.G.C	13			3.170	3.170
CR QUI02 SAQUIYA - XEALBAQUIEJ	CR QUI 04	D.G.C	13			3.960	3.960
CHICHICASTENANGO - XEABAJ II	CR QUI 05	D.G.C	13			12.570	12.570
SAQUIYA - PATULUP	CR QUI 06	D.G.C	13			3.990	3.990
XEALBAQUIEJ - PAXOT - ITZANISMAN	CR QUI 07	D.G.C	13			9.890	9.890
RN02 CHICHE - LAGUNA SECA - CHOYOMCHE	CR QUI 08	D.G.C	13			12.000	12.000
CHICHICASTENANGO - PACOHIL	CR QUI 09	D.G.C	13			5.120	5.120
CHICHICASTENANGO - CHICOJOM	CR QUI10	D.G.C	13			7.920	7.920
RN15 - LACAMA	CR QUI 11	D.G.C	13			3.460	3.460
CHOAXAM - EL TEMAL - EL BAQUERON	CR QUI 12	D.G.C	13			10.640	10.640
CA01W - CHUMANZANA - XABILLGUACH - CAMANIBAL RN15	CR QUI 13	D.G.C	13			8.410	8.410
XEABILLAGUACH - CHUCHIPACA	CR QUI 14	D.G.C	13			2.180	2.180
CHUCHIPACA - CHUMANZANA	CR QUI 15	D.G.C	13			4.650	4.650
CR QUI13 - CALEL - PANQUIAC - PAJULIBOY	CR QUI 16	D.G.C	13			12.000	12.000
PATZOJOM - COMITANCILLO - LOMAS DE COMITANCILLO - LAS PILAS	CR QUI 17	D.G.C	13			10.910	10.910
SAN PABLO - LAS POZAS	CR QUI 18	D.G.C	13			5.000	5.000
LOMAS DE COMITANCILLO - LAS TUNAS	CR QUI 19	D.G.C	13			6.930	6.930
CHUBIHIL - TZUNUNUL	CR QUI 20	D.G.C	13			9.000	9.000
SAN BARTOLOME JOCOTENANGO - LOS CIMIENTOS	CR QUI 21	D.G.C	13			12.280	12.280
PIE DEL AGUILA - SALINAS MAGDALENA	CR QUI 22	D.G.C	13			9.890	9.890
PUENTE RIO PAJARITO - PARRAXTUT	CR QUI 23	D.G.C	13			6.000	6.000
JOYABAJ - QUIACOJ	CR QUI 24	D.G.C	13			7.000	7.000
EL PERICON - FLORES - PAJALES	CR QUI 25	D.G.C	13			5.000	5.000
USPANTAN - MACALAJAU	CR QUI 26	D.G.C	13			8.900	8.900
USPANTAN - XOLA	CR QUI 27	D.G.C	13			3.46	3.460
USPANTAN - SICHACHE - EL PALMAR	CR QUI 28	D.G.C	13			6.43	6.430
CR QUI26 - CALANTE - JOYA LARGA	CR QUI 29	D.G.C	13			9.40	9.400
RN7W - POBLAJ - EL RINCON	CR QUI 30	D.G.C	13			4.45	4.450
USPANTAN - CHUITAL - EL CARACOL	CR QUI 31	D.G.C	13			4.25	4.250
PACHALUM - TRES CRUCES	CR QUI 32	D.G.C	13			17.50	17.500
CHICAMAN - EL PINAL - EL SOCH	CR QUI 33	D.G.C	13			21.76	21.760
SAN ANTONIO - LOS PLANES	CR QUI 34	D.G.C	13			18.00	18.000
EL SHOCH - CHOACORRAL	CR QUI 35	D.G.C	13			1.50	1.500
CHICHICASTENANGO - POCOCHIL II CENTRO	CR QUI 36	D.G.C	13			4.00	4.000
MUCIBALCIP - SEMEJA PARTE ALTA	CR QUI 37	D.G.C	13			5.00	5.000
RD QUI05 - EL TABIL - CRUZCHE I - CRUZCHE II	CR QUI 38	D.G.C	13			8.30	8.300
RN7W - LAS DONCELLAS	CR QUI39	D.G.C	13			12.000	12.000
RD QUI 18 BIF. KM 70+700 - LLANO GRANDE	CR QUI 40	D.G.C	13			0.400	0.400
ZACUALPA - PIEDRAS BLANCAS, ZACUALPA - PIEDRAS BLANCAS, JOYABAJ - JOYABAJ	CR QUI 41	D.G.C	13			11.650	11.650
RD QUI-2(CHUAXÁN) - ALDEA RINCON DE LOS LEONES	CR QUI-42	D.G.C	13			4.700	4.700
TOTAL KMS.						340.910	340.910

RUTAS Y KILOMETRAJE DE LA RED VIAL DE CAMINOS RURALES DE LA REPUBLICA DE GUATEMALA AÑO 2014

SACATEPEQUEZ

TRAMO	RUTA	A CARGO DE	Z.V	TIPO DE RODADURA			
				ASFALTO	PAVIMENTO	TERRACERIA	TOTAL KMS
RN 01 - ALDEA EL REJON	CR SAC 01	D.G.C	12			2.620	2.620
KM 43 + 225 CA-1W - SANTA MARTA - SAN RAFAEL EL ARADO - SAN JOSE EL YALU	CR SAC 02	D.G.C	12			7.500	7.500
KM 43 + 500 CA-1W - ALDEA LAS FLORES	CR SAC 03	D.G.C	12			2.600	2.600
ZONA VIAL YA TIENE REGISTRADO DICHOS TRAMOS.							
TOTAL KMS.						12.720	12.720

RUTAS Y KILOMETRAJE DE LA RED VIAL DE CAMINOS RURALES DE LA REPUBLICA DE GUATEMALA AÑO 2014

SAN MARCOS

TRAMO	RUTA	A CARGO DE	Z.V	TIPO DE RODADURA			TOTAL KMS
				ASFALTO	PAVIMENTO	TERRACERIA	
RN-01 - SAN JOSE CABEN	CR SMA01	D.G.C	9			3.440	3.440
TANEL - SACUCHUM	CR SMA02	D.G.C	9			8.750	8.750
IXQUIGUILA - SAN PEDRO PETZ	CR SMA03	D.G.C	9			6.800	6.800
SAN ANTONIO SACATEPEQUEZ - SIQUIVAL	CR SMA04	D.G.C	9			2.230	2.230
RN-01 - SAN RAMON	CR SMA05	D.G.C	9			3.600	3.600
SAN ANTONIO SACATEPEQUEZ - TOJCHINA	CR SMA06	D.G.C	9			2.000	2.000
SAN ANTONIO SACATEPEQUEZ - SAN ISIDRO IXCOL	CR SMA07	D.G.C	9			3.300	3.300
RN -12 - LAS BARRANCAS	CR SMA08	D.G.C	9			2.900	2.900
RIO BLANCO - PANCHO DE LEON - LA FELICIDAD	CR SMA09	D.G.C	9			8.700	8.700
SAN LORENZO - RIO HONDO	CR SMA10	D.G.C	9			3.470	3.470
RIO BLANCO - PUEBLO VIEJO	CR SMA11	D.G.C	9			3.000	3.000
TUICHILUPE - PIEDRA DE FUEGO	CR SMA12	D.G.C	9			3.200	3.200
SAN LORENZO - SANTA TERESA	CR SMA13	D.G.C	9			4.400	4.400
EL DURAZNAL - SANTA TERESA - CHAMAQUE	CR SMA14	D.G.C	9			8.830	8.830
COMITANCILLO - TUILELEN - BIF. RN 12 N SAN ANTONIO SERCHIL	CR SMA15	D.G.C	9			11.150	11.150
CR - SMA15 FRUTALES - MOLINO VIEJO	CR SMA16	D.G.C	9			2.060	2.060
CR - SMA19 - CHICAJALAJ - IXMOCO	CR SMA17	D.G.C	9			5.230	5.230
RIO BLANCO - EL DURAZNO	CR SMA18	D.G.C	9			2.800	2.800
TUIZACAJA - TEJUTLA	CR SMA19	D.G.C	9			8.160	8.160
CR - SMA19 - TUIXOQUEL	CR SMA20	D.G.C	9			13.200	13.200
CHIPEL - BUENA VISTA	CR SMA21	D.G.C	9			1.570	1.570
CHICAJALAJ - TUIJALA	CR SMA22	D.G.C	9			3.580	3.580
NUEVO PROGRESO - SOMBRERITO ALTO - CASERIO LOS PEREZ	CR SMA23	D.G.C	9			6.790	6.790
RN-13 LA UNION - LA CONQUISTA	CR SMA24	D.G.C	9			5.700	5.700
LOS ARCOS - TUICINCE - LA UNION	CR SMA25	D.G.C	9			6.230	6.230
TUICINCE - LA CENTRAL	CR SMA26	D.G.C	9			1.220	1.220
TUISCAJCHIS - TUIMUJ	CR SMA27	D.G.C	9			5.110	5.110
TUIXOQUEL - SAN ISIDRO	CR SMA28	D.G.C	9			4.190	4.190
SINTANA - SAN JOSE IXTAL - HUITZITZIL - LA INDEPENDENCIA	CR SMA29	D.G.C	9			13.860	13.860
EL RECUERDO - EL PLAN	CR SMA30	D.G.C	9			6.000	6.000
LAS FLORES - IXCAHUIN	CR SMA31	D.G.C	9			1.760	1.760
LOS CARRETO - CONACASTE	CR SMA32	D.G.C	9			4.100	4.100
RN-12 IXCHIGUAN - CALAPTE	CR SMA33	D.G.C	9			5.340	5.340
EL COPANTE - HORIZONTE - ARMENIA	CR SMA34	D.G.C	9			8.560	8.560
MALACATAN - NUEVO EGIPTO	CRSMA35	D.G.C	9			2.460	2.460
SAN JOSE LA PAZ - CLARITA	CR SMA36	D.G.C	9			3.630	3.630
RD-SMA02 TUTUAPA - EL REMATE	CR SMA37	D.G.C	9			6.000	6.000
RIO NEGRO - EL RINCON	CR SMA38	D.G.C	9			2.250	2.250
SONORA - MALACATANCITO - 20 DE AGOSTO	CR SMA39	D.G.C	9			9.540	9.540
CONCEPCION TUTUAPA - ANTIGUA TUTUAPA - SOCHEL	CR SMA40	D.G.C	9			17.000	17.000
EL SITIO - MELENDREZ	CR SMA41	D.G.C	9			2.540	2.540
ORIZABA - NUEVA COLONIA	CR SMA42	D.G.C	9			6.000	6.000
BIF. ANTIGUA TUTUAPA - IXCAMICHE	CR SMA43	D.G.C	9			6.000	6.000
COPALERA - POTRERILLOS	CR SMA44	D.G.C	9			3.200	3.200
LOS ARCOS - LA DEMOCRACIA	CR SMA45	D.G.C	9			4.460	4.460
SAN ISIDRO - CHUAL - POJ	CR SMA46	D.G.C	9			6.600	6.600
VADO ANCHO - BUENA VISTA	CR SMA47	D.G.C	9			8.000	8.000
LA FELICIDAD - SANTO DOMINGO	CR SMA48	D.G.C	9			2.800	2.800
LA CUNA - LA CIENAGA	CR SMA49	D.G.C	9			2.070	2.070
PTE. MENGANILLO - SAN ISIDRO	CR SMA50	D.G.C	9			1.900	1.900
TUIZACAJC - TEJUTLA	CR SMA51	D.G.C	9			8.200	8.200
BIF. RN08 - ALDEA LA INDUSTRIA	CR-SMA52	D.G.C	9			11.000	11.000
AGUA TIBIA - ALDEA MAVIL - ALDEA CANTEL - ALDEA RANCHO EL PADRE - SAN CISTOBAL CUCHO	CR SMA53	D.G.C	9			9.500	9.500
ALDEA IXCAMAL RN 12 NORTE, KM 264 - CANTON SAN FRANCISCO LA UNION - CASERIO EL EDEN	CR SMA54	D.G.C	9			6.800	6.800
ALDEA BOXONCAN - ALDEA MALACATILLO	CR SMA55	D.G.C	9			6.000	6.000
CANTON CUA ALDEA SUJCHAY - CANTON ARENAL, ALDEA CHINISHAC	CR SMA 56	D.G.C	9			11.200	11.200
TAJUMULCO (CABECERA MUNICIPAL) - ALDEA LOS ANGELES	CR SMA 57	D.G.C	9			20.626	20.626
ALDEA MAJADAS - ALDEA TUISAJCHIS	CR SMA 58	D.G.C	9			9.350	9.350
BIF. RD SMA-2, KM. 27.9 (LOS LETREROS) - ALDEA CANCELA GRANDE	CR SMA 59	D.G.C	9			2.900	2.900
CONCEPCION TUTUAPA - BERLIN - EL PORVENIR - TUIZMO	CR SMA 60	D.G.C	9			16.750	16.750
TOTAL KMS.						368.006	368.006

RUTAS Y KILOMETRAJE DE LA RED VIAL DE CAMINOS RURALES DE LA REPUBLICA DE GUATEMALA AÑO 2014

SANTA ROSA

TRAMO	RUTA	A CARGO DE	ZONA VIAL	TIPO DE RODADURA			
				ASFALTO	PAVIMENTO	TERRACERIA	TOTAL KMS
CUILAPA - LAGUNA SECA	CR SRO01	D.G.C	2			1.740	1.740
JOYAS DEL LIMON - EL JICARO - EL PINITO	CR SRO02	D.G.C	2			5.120	5.120
LOS ESCLAVOS - PLAN DE AMATE	CR SRO03	D.G.C	2			5.120	5.120
ENTRONQUE - LAS LOMAS - OJO DE AGUA	CR SRO04	D.G.C	2			8.150	8.150
SANTA MARIA IXHUATAN - ESTANZUELA - CHUCHUAPA	CR SRO05	D.G.C	2			4.800	4.800
ESTANZUELA - PINEDA - LA CONSULTA	CR SRO06	D.G.C	2			4.100	4.100
RD-SRO03 - SAN JUAN BOSCO	CR SRO07	D.G.C	2			4.500	4.500
SABANA REDONDA - MEDIA CUESTA	CR SRO08	D.G.C	2			8.300	8.300
AMATONES - TIERRA BLANCA	CR SRO09	D.G.C	2			3.000	3.000
CHIQUIMULILLA - SAN MIGUEL AROCHE	CR SRO10	D.G.C	2			5.500	5.500
SANTA CRUZ NARANJO - EL BOSQUE	CR SRO11	D.G.C	2			8.350	8.350
LA SONRISA - ESTANZUELA	CR SRO12	D.G.C	2			10.000	10.000
RD SRO15 - AMBERES - SALITRE	CR SRO13	D.G.C	2			8.000	8.000
SAN JUAN TECUACO - IJORGA	CR SRO12 "A"	D.G.C	3*			2.500	2.500
SANTA CLARA - SAN LUIS CABRERA	CR SRO13 "A"	D.G.C	3*			7.650	7.650
CA-2W - MIRAMAR	CR SRO14	D.G.C	3*			9.200	9.200
TAXICO - PEJE ARMADO	CR SRO15	D.G.C	3*			7.240	7.240
NARANJITO CA-2E KM. 96,500 - FINCA SAN JUAN MONTERREAL	CR SRO16	D.G.C	3*			9.000	9.000
TOTAL KMS.						112.270	112.270

RUTAS Y KILOMETRAJE DE LA RED VIAL DE CAMINOS RURALES DE LA REPUBLICA DE GUATEMALA AÑO 2014

SOLOLA

TRAMO	RUTA	A CARGO DE	Z.V.	TIPO DE RODADURA			
				ASFALTO	PAVIMENTO	TERRACERIA	TOTAL KMS
COOPERATIVA - CHOACRUZ - PROGRESO	CR SOL01	D.G.C	5			9.300	9.300
LOS YAXONES - CHAQUIJYA	CR SOL02	D.G.C	5			4.170	4.170
LOS ENCUENTROS - SAN BUENA VENTURA	CR SOL03	D.G.C	5			12.740	12.740
SAN PABLO - SAN MARCOS - TZUNUNA	CR SOL04	D.G.C	5			6.000	6.000
LAS CRUCES - XEJUYUB	CR SOL05	D.G.C	5			2.900	2.900
CA-01W ARGUETA - CONCORDIA	CR SOL06	D.G.C	5			4.310	4.310
CA-01W - BARRENACHE - LA ESPERANZA	CR SOL07	D.G.C	5			1.540	1.540
RN 01 KM 136 - CIPRESALES	CR SOL08	D.G.C	5			1.500	1.500
EL MIRADOR - EL ADELANTO	CR SOL09	D.G.C	5			2.900	2.900
CA-01W - PIXABAJ - MARIA TECUN	CR SOL10	D.G.C	5			2.000	2.000
LA CUCHILLA - TZUCUCUBAL - TIERRA LINDA RD-SOL-07	CR SOL11	D.G.C	5			2.800	2.800
RN 11 - PANIMATZALAN - CALIAJ	CR SOL12	D.G.C	5			5.400	5.400
SANTA CLARA LA LAGUNA - PASAJQUIM	CR SOL13	D.G.C	5			10.400	10.400
SANTA CLARA LA LAGUNA - PAQUIP PALESTINA	CR SOL14	D.G.C	5			3.500	3.500
RANCHO DE TEJA - NAHUALA	CR SOL15	D.G.C	5			2.000	2.000
NAHUALA - XEPATUJ - PANQUIX	CR SOL17	D.G.C	5			7.230	7.230
NAHUALA - CHUICULLIL - PAXIMBAL	CR SOL18	D.G.C	5			7.000	7.000
SANTO TOMAS LA UNION - PUHALAJ	CR SOL18 A	D.G.C	4			8.600	8.600
MONTE LIMAR - CABALLO BLANCO	CR SOL19	D.G.C	4			8.500	8.500
MONJON FINCA DOLORES - ALDEA PAQUILA - CASERIO - CHIVAQUIB - CASERIO PASAJQUIM -ALDEA LA CEIBA	CR SOL 20	D.G.C	4			10.500	10.500
TOTAL KMS.						113.290	113.290

RUTAS Y KILOMETRAJE DE LA RED VIAL DE CAMINOS RURALES DE LA REPUBLICA DE GUATEMALA AÑO 2014

SUCHITEPEQUEZ

TRAMO	RUTA	A CARGO DE	ZONA VIAL	TIPO DE RODADURA			
				ASFALTO	PAVIMENTO	TERRACERIA	TOTAL KMS
CASA ROJA - SAN FRANCISCO PECUL	CR SCH01	D.G.C	4			3.500	3.500
SANTO DOMINGO - COMUNIDAD TARACENA	CR SCH02	D.G.C	4			2.920	2.920
CA-2 W (EST.106+250) - COMUNIDAD EL TESORO	CR SCH03	D.G.C	4	5.000		3.500	8.500
CR SCH 03(EST.0+700) - COMUNIDAD COYOLATE	CR SCH04	D.G.C	4			3.500	3.500
CR SCH 03 (EST.5+400) - SAN JOSE EL CARMEN	CR SCH05	D.G.C	4			7.000	7.000
TOTAL KMS.				5.000	0.000	20.420	25.420

RUTAS Y KILOMETRAJE DE LA RED VIAL DE CAMINOS RURALES DE LA REPUBLICA DE GUATEMALA AÑO 2014

TOTONICAPAN

TRAMO	RUTA	A CARGO DE	Z.V	TIPO DE RODADURA			
				ASFALTO	PAVIMENTO	TERRACERIA	TOTAL KMS
TOT 01 - CHUICAXTUM - RANCHO DE TEJA - COCALES	CR TOT01	D.G.C	5			16.100	16.100
CR-TOT 01 (CHUICAXTUM) - PACAPOX	CR TOT02	D.G.C	5			2.100	2.100
SAN FRANCISCO EL ALTO - SACMIXIT	CR TOT04	D.G.C	5			5.100	5.100
RN 01 XESUC - CHICHALAN	CR TOT05	D.G.C	5			5.800	5.800
CR - TOT 05 - PAXIXIL	CR TOT06	D.G.C	5			2.500	2.500
CHUIPACHEC - PARAJE CARIILLO - SANTA MARIA CHIQUIMULA	CR TOT07	D.G.C	5			19.900	19.900
RD - TOT01 CANABAJ - PACHOC - XECOCOX	CR TOT08	D.G.C	5			9.000	9.000
PATUJ - CHIPEC	CR TOT09	D.G.C	5			3.790	3.790
CA-01W CHUICHAJ - PUENTE CUACHE	CR TOT10	D.G.C	5			3.000	3.000
CA-1W KM 194 - CHIRRENOX	CR TOT11	D.G.C	5			3.080	3.080
TOTO 04 - CHUITACABAJ - PACHUM - XESANA - PANAXCOLAJAB - TOT-04	CR TOT12	D.G.C	5			15.440	15.440
PARAJE CARRILLO - XEBE	CR TOT13	D.G.C	5			5.900	5.900
CA-01W KM199 - CHIVARRETO - SAN ANTONIO BUENABAJ	CR TOT14	D.G.C	5			14.270	14.270
SANTA MARIA CHIQUIMULA - CHIAJ	CR TOT15	D.G.C	5			5.500	5.500
PASANYIB - PATZAN - CHICASTRO - CHUIAJ	CR TOT16	D.G.C	5			14.030	14.030
SANTA MARIA CHIQUIMULA - PAXAN - CHUIBAJ	CR TOT17	D.G.C	5			11.800	11.800
CASA BLANCA - CHUIJOJ	CR TOT18	D.G.C	5			7.900	7.900
TZANZATE - PATZALA	CR TOT19	D.G.C	5			2.000	2.000
CASA BLANCA - CHUICACA	CR TOT20	D.G.C	5			7.170	7.170
XETENA - CHUIPUERTA	CR TOT21	D.G.C	5			5.000	5.000
MOMOSTENANGO - XECRUZ	CR TOT22	D.G.C	5			10.000	10.000
CHUINIMAJUYUP - PACOXLAJ - CHOJONACRUZ	CR TOT23	D.G.C	5			7.630	7.630
MOMOSTENANGO - PANCA	CR TOT24	D.G.C	5			10.940	10.940
PANIMACHE - XEPON GRANDE	CR TOT25	D.G.C	5			12.500	12.500
PACHAJ - PIEDRA TAMBOR	CR TOT26	D.G.C	5			6.440	6.440
CHORNO - LAS CRUCES	CR TOT27	D.G.C	5			12.000	12.000
SICALVE - SAN LUIS SIGUILA	CR TOT28	D.G.C	5			8.000	8.000
XEQUEMEYA - PAMARIA	CR TOT29	D.G.C	5			10.940	10.940
CR - TOT-27 - SAKIMILAJ	CR TOT30	D.G.C	5			7.500	7.500
CHOACRUZ - CANQUIXAJA	CR TOT31	D.G.C	5			6.500	6.500
XALCATA - TASCABALQUIEJ	CR TOT32	D.G.C	5			4.540	4.540
XACALTA - XEJUYUB	CR TOT33	D.G.C	5			7.000	7.000
POLOGUA - CALEL - LAS DELICIAS - MOGOTILLOS - LAS VENTANAS	CR TOT34	D.G.C	5			23.800	23.800
CA1W KM. 209 - PITZAL	CR TOT35	D.G.C	5			2.780	2.780
CHOOJ - PACACH	CR TOT36	D.G.C	5			8.790	8.790
CR- TOT37 SANTA LUCIA LA REFORMA - ICHOMCHAJ	CR TOT37	D.G.C	5			4.500	4.500
ENTRONQUE JUANLPU - RACHOQUEL	CR TOT39	D.G.C	5			4.600	4.600
CR - TOT37 - SIQUIBAL	CR TOT40	D.G.C	5			5.000	5.000
LA GUARDIA - PARRAXCHAJ	CR TOT 41	D.G.C	5			4.300	4.300
CORRAL DE PIEDRA - CENTRO SUR SAN VICENTE BUENABAJ	CR TOT 42	D.G.C	5			9.000	9.000
CHUISUC EST. 2+940 CR TOTO03 - XESUC EST. 191+920 RN 01	CR TOT 43	DGC	5	0.610	0.450	1.688	2.748
TOTAL KMS.				0.610	0.450	327.828	328.888

RUTAS Y KILOMETRAJE DE LA RED VIAL DE CAMINOS RURALES DE LA REPUBLICA DE GUATEMALA AÑO 2014

ZACAPA

TRAMO	RUTA	A CARGO DE	Z.V	TIPO DE RODADURA			
				ASFALTO	PAVIMENTO	TERRACERIA	TOTAL KMS
SAN JUAN - LOS TABLONES	CR ZAC01	D.G.C	8			4.000	4.000
CRUCE DEL TIGRE - EL MIRADOR	CR ZAC02	D.G.C	8			3.000	3.000
HUITE - LA OSCURANA	CR ZAC03	D.G.C	8			10.000	10.000
ALDEA CHAGUILCO - ALDEA BETHEL	CR ZAC04	D.G.C	8			7.000	7.000
RD ZAC-9, ALDEA LA TREMENTINA - ALDEA MATASANO	CR ZAC05	D.G.C	8			7.800	7.800
RN20 (LA CEIBITA) - LA REFORMA	PR-ZAC	D.G.C	8			5.000	5.000
LA REFORMA - ANTOMBRAN	PR-ZAC	D.G.C	8			4.000	4.000
CABAÑAS - LA PUENTE LIMITE	PR-ZAC	D.G.C	8			2.900	2.900
CRUCE LA ESPINILLA - JONES	PR-ZAC	D.G.C	8			5.500	5.500
RN20 (EL GUAYABAL) - RN20 EL OASIS (SAN JOSE)	PR-ZAC	D.G.C	8			8.600	8.600
CACAO - LAS CAÑAS - LAMPOCOY	PR-ZAC	D.G.C	8			14.000	14.000
CRUCE LIMONES ZAC03 - FCA. CARTUCHERAS	PR-ZAC	D.G.C	8			17.000	17.000
FINCA EL OASIS - ESTANZUELA	PR-ZAC	D.G.C	8			3.700	3.700
BARRIO NUEVO - TAJARAL - LA UNION	PR-ZAC	D.G.C	8			34.000	34.000
ZACAPA - TAPATA - RIO ARRIBA	PR-ZAC	D.G.C	8			8.100	8.100
ENTRONQUE CA09 NORTE - GÜIJÓ	PR-ZAC	D.G.C	8			3.100	3.100
BIFURCACIÓN ZAC11 - GÜIJÓ	PR-ZAC	D.G.C	8			0.800	0.800
ACCESO A ALDEA HUJO	PR-ZAC	D.G.C	8			0.800	0.800
CA09 NORTE - BIFURCACIÓN ZAC11	PR-ZAC	D.G.C	8			0.700	0.700
ENTRONQUE CA09 NORTE - PEPESCA	PR-ZAC	D.G.C	8			1.800	1.800
ENTRONQUE ZAC16 - TAJARAL	PR-ZAC	D.G.C	8			3.800	3.800
VALLE ESCONDIDO - TIZATE	PR-ZAC	D.G.C	8			1.600	1.600
NOTA: DICHOS TRAMOS FUERON REGISTRADOS POR EL ARQ. JOSE MARTINEZ , ENCARGADO							
INVENTARIO FISICO DE CARRETERAS AÑO 2006;PENDIENTES DE RUTA.							
TOTAL KMS.						147.200	147.200
TOTAL DE KILOMETROS DE CAMINOS RURALES				15.195	3.835	4,393.396	4,412.426

MINISTERIO DE COMUNICACIONES, INFRAESTRUCTURA Y VIVIENDA
DIRECCION GENERAL DE CAMINOS
DIVISION DE PLANIFICACION Y ESTUDIOS
DEPARTAMENTO DE INGENIERIA DE TRANSITO

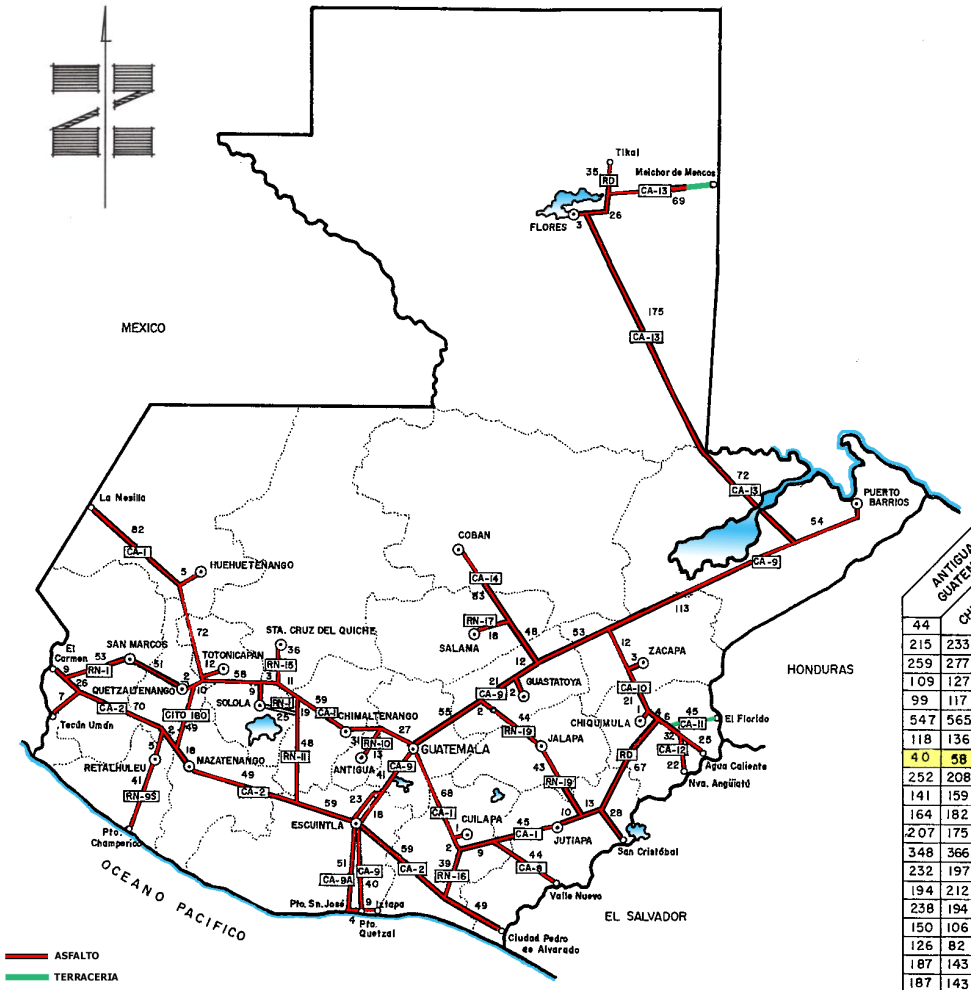

Distancias entre Ciudad de Guatemala y Fronteras AÑO 2014

GUATEMALA	LA MESILLA	EL CARMEN	TECUN UMAN	CIUDAD PEDRO DE ALVARADO	VALLE NUEVO	SAN CRISTOBAL	NUEVA ANGUIATU	AGUA CALIENTE	EL FLORIDO	MELCHOR DE MENCOS
343										
292	279									
264	303	42								
167	447	341	313							
123	466	384	356	141						
175	518	436	408	193	140					
238	581	530	502	292	239	155				
241	584	533	505	295	242	158	47			
229	572	521	493	283	230	146	99	102		
593	936	885	857	721	668	584	549	552	540	

Distancias entre Cabeceras Departamentales

ANTIGUA GUATEMALA	CHIMALTENANGO	CHIQUIMULA	COBAN	CUILAPA	ESCUINTLA	FLORES	GUASTATOYA	GUATEMALA	HUEHUETENANGO	JALAPA	JUTIAPA	MAZATENANGO	PUERTO BARRIOS	RETALHULEU	SALAMA	SAN MARCOS	STA. CRUZ DEL QUICHE	SOLOLA	TOTONICAPAN	QUETZALTENANGO	ZACAPA
44																					
215	233																				
259	277	218																			
109	127	152	288																		
99	117	234	278	101																	
547	565	400	550	550	566																
118	136	101	145	147	137	433															
40	58	175	219	69	59	507	78														
252	208	441	485	335	262	773	344	266													
141	159	128	210	110	160	498	69	101	367												
164	182	95	263	57	152	493	122	124	390	53											
207	175	342	386	209	108	674	245	167	154	268	260										
348	366	201	351	351	367	307	234	308	574	299	294	475									
232	197	367	411	234	133	699	270	192	143	293	285	25	500								
194	212	153	101	223	213	485	80	154	420	145	198	321	286	346							
238	194	427	471	321	228	759	330	252	140	353	376	120	560	109	406						
150	106	339	383	233	173	671	242	164	174	265	288	163	472	163	318	160					
126	82	315	359	209	132	647	218	140	144	241	264	122	448	133	294	130	48				
187	143	376	420	270	197	708	279	201	89	302	325	89	509	78	355	75	109	79			
187	143	376	420	270	177	708	279	201	89	302	325	69	509	58	355	51	109	79	24		
196	214	25	199	175	215	381	82	156	422	147	118	323	182	348	134	408	320	296	357	357	

DEPTO. INGENIERIA DE TRANSITO/DIV. PLANIFCACIÓN Y ESTUDIOS/D.G.C.

RED VIAL DE GUATEMALA AÑO 2014
MINISTERIO DE COMUNICACIONES, INFRAESTRUCTURA Y VIVIENDA
DIRECCION GENERAL DE CAMINOS
DIVISIÓN DE PLANIFICACIÓN Y ESTUDIOS
DEPARTAMENTO DE INGENIERIA DE TRANSITO

MAPA DE DISTANCIAS CIUDAD DE GUATEMALA Y FRONTERAS CABECERAS DEPARTAMENTALES

RED VIAL DE GUATEMALA AÑO 2014
MINISTERIO DE COMUNICACIONES, INFRAESTRUCTURA Y VIVIENDA
DIRECCION GENERAL DE CAMINOS
DIVISIÓN DE PLANIFICACIÓN Y ESTUDIOS
DEPARTAMENTO DE INGENIERIA DE TRANSITO

RUTAS DE LA RED VIAL MUNICIPAL NO PAVIMENTADAS AÑO 2014

(TRAMOS PENDIENTES DE INCORPORACIÓN A LA RED VIAL DEL PAIS, HASTA LEGALIZAR SU RUTA D.G.C)

RUTAS DE LA RED VIAL MUNICIPAL
NO PAVIMENTADAS
AÑO 2013

GUATEMALA		TIPO DE RODADURA		FECHA
TRAMO	RUTA	ASFALTO	TERRACERIA	INVENTARIO
Pachali Grande - Pachali Chiquito	GUASJU01		1.40	02/05/2001
San Miguel - Cerro Alto	GUASJU02		5.00	02/05/2001
Cerro Alto - Llano de la Virgen	GUASJU03		1.80	02/05/2001
Sacsuy - Montúfar	GUASJU04		3.80	02/05/2001
Montúfar - Los Sajquies	GUASJU05		1.60	02/05/2001
Caserío Pachun - Caserío Los Canales	GUASJU06		2.40	02/05/2001
Comunidad De Ruiz - Aldea Asunción Nuevo Chivoc	GUASJU07		6.00	02/05/2001
San Juan Sacatepéquez - Comunidad de Zet Sector 5	GUASJU08		5.10	03/05/2001
San Juan Sacatepéquez - Caserío Cruz Verde	GUASJU09		2.20	03/05/2001
Río Tapanal - Santa Fe Ochúa - Aldea Pilar 1 - Caserío Lo De Ramos	GUASJU10		6.80	03/05/2001
Río Tapanal - San Antonio Las Trojes	GUASJU11		7.60	03/05/2001
San Juan Sacatepéquez - La Cabaña - Loma Alta - Los pajoques - Cruz Ayapan	GUASJU12		8.90	03/05/2001
San Juan Sacatepéquez - Sajcavilla	GUASJU13		3.10	04/05/2001
Sajcavilla - San Raimundo	GUASJU14		7.10	04/05/2001
Vuelta Grande - Estancia Vieja	GUARAY01		2.40	04/05/2001
Vuelta Grande - Caserío El Sarsal	GUARAY02		12.10	04/05/2001
El Zarsal - El Tamarindo	GUARAY03		1.80	04/05/2001
El Cipres - Caserío Las Parcelas Sector 3 y 4	GUARAY04		1.50	04/05/2001
Sacoj - Caserío La Granja	GUACHI01		1.60	06/05/2001
Ruta a Chuarrancho - Caserío Las Joyas	GUARAY05		2.50	07/05/2001
Ruta a Chuarrancho - Caserío Jalon Coy	GUARAY06		2.50	07/05/2001
Martineros - Finca El Limón	GUARAY07		3.10	07/05/2001
Pamocá - Caserío Los Chajones	GUARAY08		3.30	07/05/2001
Pamocá - Caserío Curup	GUARAY09		5.80	07/05/2001
Pamocá - San Raymundo	GUARAY10		4.50	07/05/2001
San Pedro - Aldea Las Tres Cruces	GUASPE01		4.10	08/05/2001
Buena Vista - San Pedro Sacatepéquez	GUASPE02		1.20	08/05/2001
Buena Vista - Caserío La Presa (Los Ovtices)	GUASPE03		2.90	08/05/2001
Vista Hermosa Km 20 + 300 - Cantón Las Limas	GUASPE04		1.00	08/05/2001
Cantón San Francisco II - Cantón San Francisco I	GUASPE05		3.20	08/05/2001
San Pedro Sacatepéquez - Santiago Sacatepéquez	GUASPE06		9.10	08/05/2001
Sto. Domingo Xenacoj - Sn. Pedro Sacatepéquez	GUASPE07		7.50	08/05/2001
San Pedro Sacatepéquez - San Juan Sacatepéquez	GUASPE08		3.30	09/05/2001
La Cienaga (Sn. Raymundo) - Aldea Chillan: (San Pedro Sac)	GUARAY11		8.20	09/05/2001
Bif. GUARAY11 - Ciudad Quetzal	GUARAY12		3.00	09/05/2001
GUASPE07 - Los Pajoques - El Pilar II	GUASPE09		3.00	09/05/2001
Ruta de Sn. Pedro a Santiago - San José Pacul	GUASPE10		1.70	09/05/2001
GUASPE01 - Caserío Los Vasquez	GUASPE11		1.70	09/05/2001
Belén - Calderas	GUAAMA01		11.20	10/05/2001
Aldea Mesias Bajas - Aldea San Carlos	GUAAMA02		2.10	10/05/2001
Aldea San Carlos - Sta. Elena Barillas	GUAAMA03		1.40	10/05/2001
Aldea Mesias Bajas - Aldea La Cuchilla - Finca Sn Pedro Laguna Seca	GUAAMA04		9.40	10/05/2001
Entrada Aldea El Durazno - Chajil	GUAAMA05		3.60	10/05/2001
Laguna Seca - Loma Larga	GUAAMA06		3.00	10/05/2001
Loma Larga - Amatitlán	GUAAMA07		1.90	10/05/2001
Aldea El Llano - Caserío El Cerro - Loma Larga	GUAAMA08		2.90	11/05/2001
San José El Bejucal - Aldea Eje Quemado - Amatitlán	GUAAMA09		8.80	11/05/2001
Amatitlán - Aldea Agua De La Mina	GUAAMA10		2.40	11/05/2001
Puente Rio Mico - La Cañada - Las Trojes	GUAAMA11		2.90	11/05/2001
CA09 Sur (km. 30) - Amatitlán	GUAAMA12		1.00	11/05/2001
Aldea Las Colmenas - Aldea El Durazno	GUAVCA01		4.10	11/05/2001
San Cristobal Buenavista - Santa Rosita - La Concua	GUAVCA02		6.10	14/05/2001
Tapacun - San José El Tablón	GUAVCA03		4.20	14/05/2001
El Zapote - El Arenal	GUAVCA04		1.00	14/05/2001
El Relleno - El Zapote	GUAVCA05		0.90	14/05/2001
Entrada a las Colmenas - Aldea Colmenas	GUAVCA06		1.70	14/05/2001
Villa Canales - Aldea Chichimecas - Entronque Rustrian	GUAVCA07		6.70	14/05/2001
El Pita - La Cabaña - Lagunilla	GUAVCA09		7.70	15/05/2001
El Jocotillo - Aguacapa (Agua Caliente)	GUAVCA10		6.30	15/05/2001
Bif. Ruta a Guanagazapa - Río Negro	GUAVCA11		2.50	15/05/2001
Boca Del Monte - El Porvenir	GUAVCA12		1.30	15/05/2001
El Porvenir - Las Manzanillas	GUAVCA13		3.10	15/05/2001
Boca Del Monte - Caminero	GUAVCA14		2.30	15/05/2001
Villa Nueva - La Finca La Selva	GUAVNU01		6.40	16/05/2001
Finca La Selva - Sansaya - Milpas Altas	GUAVNU02		2.60	16/05/2001
Bárcenas - Aldea El Tablón	GUAVNU03		5.50	16/05/2001
San Miguel Petapa - Alameda San Miguel	GUAPET01		2.10	16/05/2001
SUB-TOTAL DE KMS.			**268.90**	

OBSERVACIÓN: INFORMACIÓN OBTENIDA POR EL SISTEMA GPS. PENDIENTE DE INCORPORACIÓN.
FUENTE: THE LOIUS BERGER/2001 .SIN MOVIMIENTO
DEPARTAMENTO DE INGENIERIA DE TRANSITO, D.G.C.

RUTAS DE LA RED VIAL MUNICIPAL
NO PAVIMENTADAS
AÑO 2013

GUATEMALA		TIPO DE RODADURA		FECHA
TRAMO	RUTA	ASFALTO	TERRACERIA	INVENTARIO
SUB-TOTAL DE KMS.			268.90	
Villa Nueva-San Miguel Petapa-Villa Canales	GUAPET02		1.90	16/05/2001
San Miguel Petapa - Alcazar	GUAPET03		1.30	16/05/2001
San Miguel Petapa - La Joya	GUAPET04		0.80	16/05/2001
Boca Del Monte - El Pueblito - Santa Catarina Pinula	GUAVCA15		3.90	16/05/2001
Cuchilla El Carmen - El Carmen - Cas. Los Olivos	GUACAT01		4.40	17/05/2001
San Miguel Buena Vista - Salvador Sector 2	GUACAT02		2.10	17/05/2001
Aldea Piedra Parada Cristo Rey - Laguna Bermeja	GUACAT03		1.20	17/05/2001
Laguna Bermeja - Carretera a Cristo Rey	GUACAT04		1.00	17/05/2001
Fraijanes - El Cerrito	GUAFRA01		5.90	17/05/2001
Fraijanes - El Chocolate - Lo De Dieguez	GUAFRA02		5.40	17/05/2001
San José Pinula - Aldea El Platanar	GUASJO01		5.00	18/05/2001
Aldea El Platanar - Cienega Grande	GUASJO02		1.90	18/05/2001
Bif. GUASJO02 - Cienega Grande	GUASJO03		1.50	18/05/2001
Lo de Dieguez - San José Pinula	GUASJO04		4.00	18/05/2001
Aldea Las Anonas - San José Pinula	GUASJO05		0.50	18/05/2001
San José Pinula - Aldea San Luis	GUASJO06		1.00	18/05/2001
Bif. GUASJO06 - San Luis	GUASJO07		1.20	18/05/2001
Aldea Letran - Aldea Contreras	GUASJO08		4.60	18/05/2001
Aldea Contreras - Caserío El Tablón	GUASJO09		2.80	18/05/2001
Aldea Contreras - Aldea Las Flores	GUASJO10		2.30	18/05/2001
Aldea El Zapote - Matasano - Yerbabuena	GUASJO11		5.60	21/05/2001
Aldea El Zapote - Aldea San Shin	GUASJO12		11.90	21/05/2001
Boca de la Montaña - Aldea Concepción Pinula - El Sombrerito - Aldea Parras	GUASJO13		12.60	22/05/2001
El Palital - Joya de los Cedros	GUASJO14		11.20	22/05/2001
Int. GUASJO14 - Río Frío	GUASJO15		0.90	22/05/2001
Sanchin - Linda Vista	GUASJO16		2.70	22/05/2001
El Colorado II - La Soledad	GUASJO17		4.20	22/05/2001
El Colorado I - Cruz Alta (La Brecha)	GUASJO18		2.80	22/05/2001
El Naranjo - Las Nubes	GUASJO19		6.80	23/05/2001
Las Nubes - Concepción	GUASJO20		8.30	23/05/2001
San Guayaba - Entrada a Sansuc (Plan Grande)	GUAPAL01		5.10	23/05/2001
Palencia - Aldea Lo De Silva	GUAPAL02		4.10	24/05/2001
Palencia - Aldea Concepción	GUAPAL03		13.30	24/05/2001
Los Marcos - Pie del Ceroo	GUAPAL04		4.40	24/05/2001
Palencia - Cubos - Aldea El Triunfo	GUAPAL05		10.40	25/05/2001
Aldea El Triunfo - Agua Caliente	GUAPAL06		8.40	25/05/2001
Joya 2000 - El Sare	GUAPAL07		3.50	25/05/2001
El Manatial-Ald. La Culebra-Ald. Jocotales	GUAPAL10		6.40	28/05/2001
Ald. El Manantial- Ald. Morrito	GUAPAL09		7.00	28/05/2001
San Guayaba-Ald. El Manantial	GUAPAL08		5.50	28/05/2001
San Guayaba- El Potencito	GUAPAL11		1.50	28/05/2001
Los Miac08-Ald. Buena Vista	GUAGOL01		4.30	29/05/2001
San José Del Golfo - Aldea Javillal	GUAGOL02		8.76	29/05/2001
Bif. Guagol 01 - Los Achiotes	GUAPAL12		3.42	29/05/2001
Loma Tendida - Quebrada de Aguas	GUAGOL03		3.12	30/05/2001
Santa Rita- Los Planes	GUAPAL13		2.50	31/05/2001
Sta. Rita- Los Ocotes- La Sabana	GUAPAL14		10.80	31/05/2001
TOTAL DE KILOMETROS			491.10	

OBSERVACIÓN: INFORMACIÓN OBTENIDA POR EL SISTEMA GPS. PENDIENTE DE INCORPORACIÓN.
FUENTE: THE LOIUS BERGER/2001 . SIN MOVIMIENTO
DEPARTAMENTO DE INGENIERIA DE TRANSITO, D.G.C.

RESUMEN GENERAL RED VIAL MUNICIPAL AÑO 2,014

RUTAS DE LA RED VIAL MUNICIPAL
NO PAVIMENTADAS
AÑO 2014
RESUMEN GENERAL

DEPARTAMENTO	KILOMETROS	AVANCE
Alta Verapaz	1,272.760	Finalizado
Baja Verapaz	321.700	Finalizado
Chimaltenango	540.300	Finalizado
Chiquimula	426.800	En proceso
El Progreso	307.400	En proceso
Escuintla	412.600	Finalizado
Guatemala	491.100	En proceso
Izabal	264.600	Finalizado
Jalapa	284.000	Finalizado
Huehuetenango	763.100	Finalizado
Jutiapa	173.700	Finalizado
Retalhuleu	90.000	Finalizado
Petén	448.900	Finalizado
Quetzaltenango	305.300	Finalizado
Quiché	1,141.530	Finalizado
Sacatepéquez	49.600	Finalizado
San Marcos	827.770	Finalizado
Santa Rosa	400.300	Finalizado
Sololá	156.700	Finalizado
Suchitepéquez	96.500	Finalizado
Totonicapán	138.300	Finalizado
Zacapa	261.000	Finalizado
TOTAL	**9,173.960**	

OBSERVACIÓN: INFORMACIÓN OBTENIDA POR EL SISTEMA GPS. PENDIENTE DE INCORPORACIÓN
FUENTE: THE LOIUS BERGER /2001. SIN MOVIMIENTO
DEPARTAMENTO DE INGENIERIA DE TRANSITO, D.G.C.

RUTAS DE LA RED VIAL MUNICIPAL
AÑO 2014

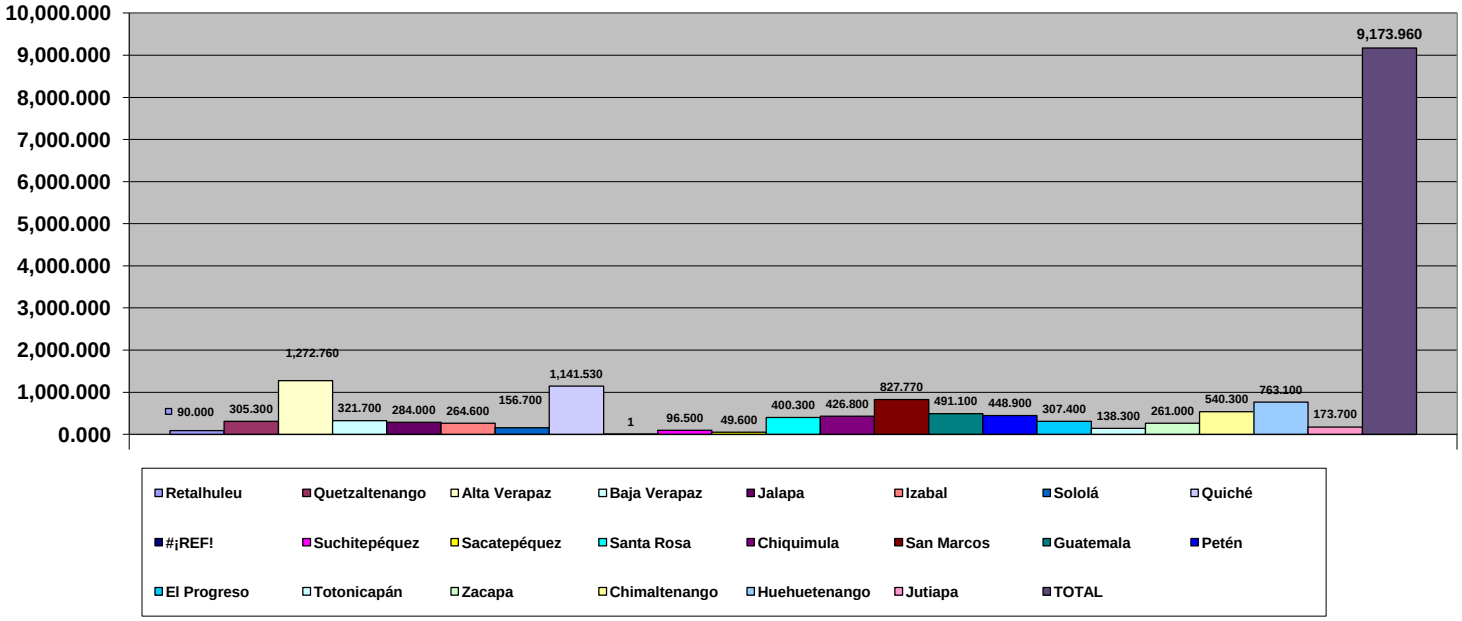

OBSERVACIÓN: INFORMACIÓN OBTENIDA POR EL SISTEMA GPS. PENDIENTE DE INCORPORACIÓN.
FUENTE: THE LOIUS BERGER /2001. SIN MOVIMIENTO
DEPARTAMENTO DE INGENIERIA DE TRANSITO, D.G.C.

CLASIFICACION GENERAL
DE LA REPUBLICA DE GUATEMALA
SEGUN CLASIFICACION Y TIPO DE RODADURA
AÑO 2014

PRIMARIA

CLASIFICACION DE RUTAS	TIPO DE RODADURA			TOTAL KILOMETROS
	ASFALTO	PAVIMENTO	TERRACERIA	
CENTROAMERICANAS (CA)	2,007.000	131.000	0.000	2,138.000
NACIONALES (RN)	625.100	22.000	484.000	1,131.100
DEPARTAMENTALES (RD)	417.000	0.000	20.000	437.000
TOTAL	3,049.100	153.000	504.000	3,706.100

SECUNDARIA

CLASIFICACION DE RUTAS	TIPO DE RODADURA			TOTAL KILOMETROS
	ASFALTO	PAVIMENTO	TERRACERIA	
CENTROAMERICNAS (CA)	7.180	0.000	0.000	7.180
NACIONALES (RN)	756.000	0.000	254.000	1,010.000
DEPARTAMENTALES (RD)	677.300	0.000	114.000	791.300
TOTAL	1,440.480	0.000	368.000	1,808.480

TERCIARIA

CLASIFICACION DE RUTAS	TIPO DE RODADURA			TOTAL KILOMETROS
	ASFALTO	PAVIMENTO	TERRACERIA	
CENTROAMERICANAS (CA)				
NACIONALES (RN)	397.800	22.000	350.800	770.600
DEPARTAMENTALES (RD)	2,227.561	50.450	3,885.063	6,163.074
TOTAL	2,625.361	72.450	4,235.863	6,933.674
SUB-TOTAL	7,114.941	225.450	5,107.863	12,448.254

CAMINOS RURALES

CLASIFICACION DE RUTAS	TIPO DE RODADURA			TOTAL KILOMETROS
	ASFALTO	PAVIMENTO	TERRACERIA	
CAMINOS RURALES (CR)	15.195	3.835	4,393.396	4,412.426
TOTAL	15.195	3.835	4,393.396	4,412.426
GRAN TOTAL:	7,130.136	229.285	9,501.259	16,860.680

MINISTERIO DE COMUNICACIONES, INFRAESTRUCTURA Y VIVIENDA
DIRECCION GENERAL DE CAMINOS
DIVISION DE PLANIFICACION Y ESTUDIOS
DEPARTAMENTO DE INGENIERIA DE TRANSITO
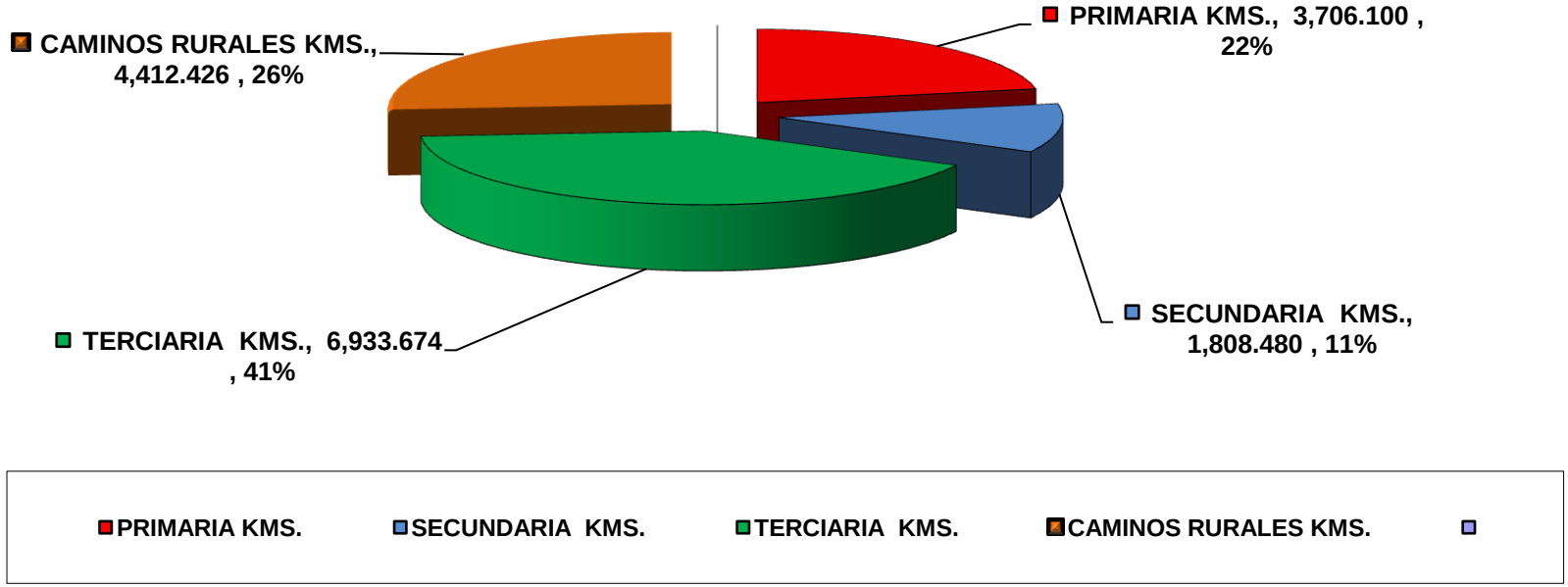
GRAFICA GENERAL DE CLASIFICACION DE RUTAS AÑO 2014
GRAN TOTAL 16,860.680 KMS.