

PROGRAMA DE CONECTIVIDAD EN CORREDORES VIALES DE LA PROVINCIA DE BUENOS AIRES (AR-L1274)

INFORME DE AUDIENCIA PÚBLICA EVALUACIÓN SOCIO-AMBIENTAL RUTA PROVINCIAL N° 11 “Construcción de Autovía Villa Gesell – Mar Chiquita”.

NOVIEMBRE 2017

INFORME AUDIENCIA PÚBLICA

1. INTRODUCCIÓN

Con motivo de la Evaluación Socio Ambiental del Proyecto Construcción Autovía Ruta Provincial N°11 - Tramo: Villa Gesell-Mar Chiquita, y cuya Declaración de Impacto Ambiental se encuentra tramitando bajo Expte 2145-18421/2017 en el Organismo Provincial para el Desarrollo Sostenible (OPDS), el pasado 28 de Noviembre de 2017 se desarrolló la correspondiente Audiencia Pública conforme prevé el Art. 15° de la Ley General del Ambiente 11.723 (B.O.22-XII-95) y en concordancia con la Política Operacional de Medio Ambiente (OP-703) del Banco Interamericano de Desarrollo (BID).

La Audiencia antes mencionada se constituyó en un diálogo constructivo entre las partes afectadas y el proponente del Proyecto, en el cual cada participante escuchó las opiniones, intereses, expectativas y propuestas de los demás.

Se hizo especial énfasis en que se trate de una consulta significativa, de la cual puedan emerger acciones concretas que tomen en cuenta las inquietudes e intereses de las demás partes, siendo además una eficaz herramienta para dar a conocer al público el Proyecto en forma consistente con la Política de Disponibilidad de Información (OP-102) del BID.

En este sentido se dio cumplimiento a lo normado por la Ley N° 13569 donde se fija el procedimiento administrativo para la realización de Audiencias Públicas convocadas por organismos de la provincia de Buenos Aires, en este caso la Dirección de Vialidad de la provincia de Buenos Aires (DVBA).

Para ello se realizó la convocatoria con la antelación necesaria mediante su publicación en el Boletín Oficial de la provincia de Buenos Aires durante 10 días y en varios medios de mayor circulación en la zona de afectación directa del Proyecto. Adicionalmente la convocatoria también fue publicada en el sitio web de la DVBA junto al Estudio de Impacto Ambiental correspondiente, permitiendo así que todo el público interesado tuviera acceso a la información de proyecto.

Así mismo se hizo entrega de copias papel del EslA a los municipios afectados por el Proyecto (General Madariaga, Villa Gesell y Mar Chiquita) como así también a la Zona X de la DVBA. La información estuvo disponible en los Palacios Municipales, Centro de Atención al Visitante (CAV) de Mar Chiquita y en la sede de la Zona X – DVBA, junto a los formularios de inscripción y formulación de consultas a fin de que los interesados pudieran inscribirse como oradores y/o formular sus consultas ó comentarios al Proyecto.



Ing Guillermo Gigena
Representante Técnico AUBASA



Ing María Patricia Hesayne
Coordinación EslA

2. DESARROLLO

La Audiencia Pública se desarrolló en el siguiente orden:


- Registro de los participantes.
- Palabras de Recepción y explicación de la convocatoria.
- Explicación del mecanismo de participación.
- Presentación de autoridades y personal de apoyo.
- Programa de desarrollo de la audiencia.
- Lectura del registro de participantes e identificación de propietarios afectados a expropiación.
- Tratamiento del asunto que se desarrolló en tres ponencias las que consistieron en descripción del proyecto constructivo, aspectos ambientales y taller de instrumento expropiatorio.
- Intervención de los proponentes en la respuesta a consultas efectuadas.
- Participación oral del público que lo haya solicitado previamente.
- Cierre de la audiencia y labrado del acta firmada por los participantes.

Las siguientes imágenes muestran a las autoridades y expositores, como así también parte de los participantes interesados:



3. CONCLUSIONES

La Audiencia se desarrolló de forma tal que permitió el pleno cumplimiento de los objetivos fijados para la misma. La nutrida asistencia aseguró que se encuentren representados todos los grupos con interés en el Proyecto, permitiendo la correcta difusión y comprensión de cada una de las fases constructivas y de operación, como así también de las medidas de corrección y mitigación incorporadas.


Ing Guillermo Gigena
Representante Técnico AUBASA


Ing María Patricia Hesayne
Coordinación EsIA

En cuanto a las consultas realizadas por los participantes las mismas fueron respondidas y aclaradas durante el acto (ubicación y funcionamiento de los pasos de fauna, proceso de expropiación, acceso a propiedad frentista Progresiva Kilométrica 451+000, cartelería ambiental indicando que la ruta transcurre en un área de reservas naturales, etc.). Respecto de las mismas es de comentar la sugerencia de mantener la Estación de Peaje en su actual posición, lo cual resulta excluyente respecto del principal objetivo del Programa de Conectividad y Seguridad en Corredores Viales de la provincia de Buenos Aires, dado que la misma interfiere seriamente con el seguro funcionamiento de la intersección de acceso al Balneario parque Mar Chiquita y su circulación. En este mismo sentido se estudiará la alternativa de desplazar la ubicación de esa Estación respecto la ubicación prevista según proyecto (PK 478+000) analizando la vinculación local y los servicios disponibles en el área donde se instale.

Atendiendo las necesidades de vinculación peatonal del barrio cerrado Costa del Sol con el ejido urbano de Mar Chiquita, se analiza la factibilidad de instalar un cruce peatonal elevado.

Finalmente se concluye que habiendo cumplimentado el acto administrativo no se han formulado objeciones ni reservas respecto de la formulación del proyecto, y que de las consultas efectuadas surge que las mismas han sido adecuadamente consideradas en la etapa de proyecto.

4. ANEXOS

- Anexo 1: Invitación a Autoridades Municipales y de Aplicación.
- Anexo 2: Acta de Cierre.
- Anexo 3: Registro de Participantes.
- Anexo 4: Formulario de Consulta Participantes.



Ing Guillermo Gigena
Representante Técnico AUBASA



Ing María Patricia Hesayne
Coordinación EsIA

ANEXO 1

**"INVITACIÓN ESPECIAL A CONSULTA PÚBLICA INFORMATIVA SOBRE EL PROYECTO
SEGUNDA CALZADA RP N° 11 EN EL TRAMO VILLA GESELL – MAR CHIQUITA**

Sr. Director del Organismo Provincial para el Desarrollo Sostenible de la Provincia de Buenos Aires Lic. Rodrigo Aybar
S/D

La Dirección de Vialidad de la Provincia de Buenos Aires (DVBA), en su condición de Organismo ejecutor del proyecto Segunda Calzada RP N° 11 Tr. Villa Gessel - Mar Chiquita "Programa de Conectividad y seguridad en Corredores Viales de la Provincia de Buenos Aires", que se financiará con recursos del Banco Interamericano de Desarrollo (BID), conforme convenio de crédito suscrito entre la institución bancaria internacional citada y los Ministerios de Economía y de Infraestructura y Servicios Públicos, **INVITA** a Usted especialmente a concurrir a la **CONSULTA ABIERTA**, que se llevará a cabo el día 28 de Noviembre de 2017 a las 10 hs en la sede del CAV (Centro de Atención al Visitante) sala de interpelación Mariano Martínez – Pdo. de Mar Chiquita

En el lugar, día y horario antes anoticiado se le brindará a Ud. y a la comunidad, información sobre los aspectos técnicos, ambientales y sociales de la obra vial, y se atenderán las opiniones y observaciones que los participantes consideren necesario formular a través del contacto directo entre el organismo convocante y aquellos que puedan verse afectados o tengan un interés particular.

En otro orden, y de conformidad con la legislación vigente, los interesados en hacer uso de la palabra deberán inscribirse con una antelación de cinco (5) días al fijado para la realización, y aquellos que deseen formular preguntas en la Consulta Pública, deberán hacerlo por escrito con autorización de quien presida la convocatoria.

Se le hace saber que para mayor información y/o consultas, podrá ingresar a la página web www.vialidad.gba.gov.ar en el link Marco de Gestión Ambiental y Social, o comunicarse vía e-mail a consultas@vialidad.gba.gov.ar.

Ing. Héctor Hugo Escalada
Gerente Técnico
D.N.I.: 24.600.284

Dirección de Vialidad
Buenos Aires Provincia
Calle 122 n° 825 La Plata (C.P. 1900)
vialidad@vialidad.gba.gov.ar /
prensavialidad@gmail.com
(0221) 421-1160/69 - 0800-222-3822
www.vialidad.gba.gov.ar

La Plata, Noviembre 2017


REF: "INVITACIÓN ESPECIAL A LA AUDIENCIA PÚBLICA INFORMATIVA SOBRE PROYECTO SEGUNDA CALZADA DE LA R.P N° 11 TRAMO: VILLA GESELL - MAR CHIQUITA"

SR. INTENDENTE DEL MUNICIPIO DE MAR CHIQUITA
CARLOS ALBERTO RONDA
S/D


Tengo el agrado de dirigirme a Usted con el objeto de invitarlo especialmente a concurrir a la AUDIENCIA PÚBLICA, que se llevará a cabo el día 28 de Noviembre de 2017 a las 10 horas en la sede del CAV (Centro de Atención al Visitante) Sala de Interpretación de la Naturaleza Mariano Martínez, Ubicación Rivera del Sol 1424, Balneario Parque Mar Chiquita, con motivo de brindar información a la comunidad sobre los aspectos técnicos, ambientales y sociales de la obra vial "Proyecto Segunda Calzada de la R.P N° 11 Tramo: Villa Gesell - Mar Chiquita".

La Dirección de Vialidad de la Provincia de Buenos Aires (DVBA), en su condición de Organismo ejecutor del proyecto Segunda Calzada de la R.P N° 11 Tramo: Villa Gesell y Mar Chiquita, "Programa de Conectividad y Seguridad en Corredores Viales de la Provincia de Buenos Aires", lo convoca a la consulta pública que será presidida por el Gerente Técnico Ingeniero Héctor Escalada.

Sin otro particular y esperando contar con su presencia, lo saludo atentamente.



ING. MARIANO CAMPOS
ADMINISTRADOR GENERAL
DIRECCIÓN DE VIALIDAD DE LA PROV. DE BUENOS AIRES



Calle 122 n° 825 La Plata (C.P. 1900)

vialidad@vialidad.gba.gov.ar
prensa.vialidad@gmail.com
(0221) 421-1160/69 - 0800-222-3822
www.vialidad.gba.gov.ar

La Plata, Noviembre 2017

REF: "INVITACIÓN ESPECIAL A LA AUDIENCIA PÚBLICA INFORMATIVA SOBRE PROYECTO SEGUNDA CALZADA DE LA R.P N° 11 TRAMO: VILLA GESELL - MAR CHIQUITA"

SR. INTENDENTE DEL MUNICIPIO DE VILLA GESELL
GUSTAVO BARRERA
S/D

Tengo el agrado de dirigirme a Usted con el objeto de invitarlo especialmente a concurrir a la AUDIENCIA PÚBLICA, que se llevará a cabo el día 28 de Noviembre de 2017 a las 10 horas en la sede del CAV (Centro de Atención al Visitante) Sala de Interpretación de la Naturaleza Mariano Martínez, Ubicación Rivera del Sol 1424, Balneario Parque Mar Chiquita, con motivo de brindar información a la comunidad sobre los aspectos técnicos, ambientales y sociales de la obra vial "Proyecto Segunda Calzada de la R.P N° 11 Tramo: Villa Gesell - Mar Chiquita".

La Dirección de Vialidad de la Provincia de Buenos Aires (DVBA), en su condición de Organismo ejecutor del proyecto Segunda Calzada de la R.P N° 11 Tramo: Villa Gesell y Mar Chiquita, "Programa de Conectividad y Seguridad en Corredores Viales de la Provincia de Buenos Aires", lo convoca a la consulta pública que será presidida por el Gerente Técnico Ingeniero Héctor Escalada.

Sin otro particular y esperando contar con su presencia, lo saludo atentamente.

ING. MARIANO CAMPOS
ADMINISTRADOR GENERAL
DIRECCIÓN DE VIALIDAD DE LA PROV. DE BS. AS.



23/11/2017
Rochier Parra
SECRETARÍA
PRIVADA

Calle 122 n° 825 La Plata (C.P. 1900)
vialidad@vialidad.gba.gov.ar
prensavialidad@gmail.com
(0221) 421-1160/69 - 0800-222-3822
www.vialidad.gba.gov.ar

La Plata, Noviembre 2017

REF: "INVITACIÓN ESPECIAL A LA AUDIENCIA PÚBLICA INFORMATIVA SOBRE PROYECTO SEGUNDA CALZADA DE LA R.P N° 11 TRAMO: VILLA GESELL - MAR CHIQUITA"

SR. INTENDENTE DEL MUNICIPIO DE GENERAL MADARIAGA
CARLOS ESTEBAN SANTORO
S/D

Tengo el agrado de dirigirme a Usted con el objeto de invitarlo especialmente a concurrir a la AUDIENCIA PÚBLICA, que se llevará a cabo el día 28 de Noviembre de 2017 a las 10 horas en la sede del CAV (Centro de Atención al Visitante) Sala de Interpretación de la Naturaleza Mariano Martínez, Ubicación Rivera del Sol 1424, Balneario Parque Mar Chiquita, con motivo de brindar información a la comunidad sobre los aspectos técnicos, ambientales y sociales de la obra vial "Proyecto Segunda Calzada de la R.P N° 11 Tramo: Villa Gesell - Mar Chiquita".

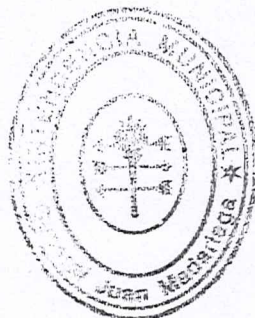
La Dirección de Vialidad de la Provincia de Buenos Aires (DVBA), en su condición de Organismo executor del proyecto Segunda Calzada de la R.P N° 11 Tramo: Villa Gesell y Mar Chiquita, "Programa de Conectividad y Seguridad en Corredores Viales de la Provincia de Buenos Aires", lo convoca a la consulta pública que será presidida por el Gerente Técnico Ingeniero Héctor Escalada.

Sin otro particular y esperando contar con su presencia, lo saludo atentamente.

Recibido
23/11/17

ING. MARIANO CAMPOS
ADMINISTRADOR GENERAL
CALLE 122 N° 825 LA PLATA, B.A.

Dra. SILVIA MARA SIMIELE
SECRETARIA DE GOBIERNO




Calle 122 n° 825 La Plata (C.P. 1900)

vialidad@vialidad.gba.gov.ar
prensavialidad@gmail.com
(0221) 421-1160/69 - 0800-222-3822
www.vialidad.gba.gov.ar

Ref.: "Autovía R.P.Nº 11.
Tramo Villa Gesell-Mar Chiquita"

Sec. Medio Ambiente Mar Chiquita
Sr. Oscar Flores:

La Dirección de Vialidad de la Provincia de Buenos Aires (DVBA), en su condición de Organismo ejecutor del proyecto "Autovía Ruta Provincial Nº 11, Tramo: Villa Gesell – Mar Chiquita", perteneciente al "Programa de Conectividad y Seguridad en Corredores Viales de la Provincia de Buenos Aires", le hace entrega por medio de la presente de la documentación técnica pertinente al proyecto en cuestión a los fines de dar vista a la comunidad en virtud de la Audiencia Pública a realizarse con fecha 28 de noviembre de 2017, a las 10.00 horas en sede del CAV (Centro de Atención al Visitante) Sala de Interpretación de la Naturaleza Mariano Martinez, ubicado en Rivera del Sol 1424, Balneario Parque Mar Chiquita.



ING. VICTOR H. ESCALADA
SENO TECNICO
Dirección de Vialidad
Pcia. de Bs. As.

M. Ahumada
09/11/17

MARIA JIMENA AHUMADA

Dirección de Vialidad
Buenos Aires Provincia


Calle 122 nº 825 La Plata (C.P.)

1900)vialidad@vialidad.gba.gov.ar /
prensavialidad@gmail.com
(0221) 421-1160/69 - 0800-222-3822
www.vialidad.gba.gob.ar


Ref.: "Autovía R.P.Nº 11.
Tramo Villa Gesell-Mar Chiquita"

Dra. de Medio Ambiente Villa Gesell
Sra. Bárbara Alba:

La Dirección de Vialidad de la Provincia de Buenos Aires (DVBA), en su condición de Organismo ejecutor del proyecto "Autovía Ruta Provincial Nº 11, Tramo: Villa Gesell – Mar Chiquita", perteneciente al "Programa de Conectividad y Seguridad en Corredores Viales de la Provincia de Buenos Aires", le hace entrega por medio de la presente de la documentación técnica pertinente al proyecto en cuestión a los fines de dar vista a la comunidad en virtud de la Audiencia Pública a realizarse con fecha 28 de noviembre de 2017, a las 10.00 horas en sede del CAV (Centro de Atención al Visitante) Sala de Interpretación de la Naturaleza Mariano Martinez, ubicado en Rivera del Sol 1424, Balneario Parque Mar Chiquita.



ING. HECTOR H. ESCALADA
GERENTE TÉCNICO
Dirección de Vialidad
Provincia de Bs. As.


FLORENCIA DE CABO.

Dirección de Vialidad
Buenos Aires Provincia


Calle 122 nº 825 La Plata (C.P.)

1900)vialidad@vialidad.gba.gov.ar /
prensavialidad@gmail.com
(0221) 421-1160/69 - 0800-222-3822
www.vialidad.gba.gob.ar


Ref.: "Autovía R.P.Nº 11.
Tramo Villa Gesell-Mar Chiquita"

Dra. Medio Ambiente Gral. Madariaga
Sra. Anabella Fernández:

La Dirección de Vialidad de la Provincia de Buenos Aires (DVBA), en su condición de Organismo ejecutor del proyecto "Autovía Ruta Provincial Nº 11, Tramo: Villa Gesell – Mar Chiquita", perteneciente al "Programa de Conectividad y Seguridad en Corredores Viales de la Provincia de Buenos Aires", le hace entrega por medio de la presente de la documentación técnica pertinente al proyecto en cuestión a los fines de dar vista a la comunidad en virtud de la Audiencia Pública a realizarse con fecha 28 de noviembre de 2017, a las 10.00 horas en sede del CAV (Centro de Atención al Visitante) Sala de Interpretación de la Naturaleza Mariano Martinez, ubicado en Rivera del Sol 1424, Balneario Parque Mar Chiquita.



ING. HECTOR H. ESCALADA
GERENTE TÉCNICO
Dirección de Vialidad
Provincia de Bs. As.



Ing. ANABELA FERNANDEZ
DIRECTORA DE MEDIO AMBIENTE

Dirección de Vialidad
Buenos Aires Provincia

Calle 122 nº 825 La Plata (C.P.)

1900)vialidad@vialidad.gba.gov.ar /
prensavialidad@gmail.com
(0221) 421-1160/69 - 0800-222-3822
www.vialidad.gba.gov.ar

ANEXO 2

**ACTA N° 2/2017 POR CONVOCATORIA A
CONSULTA PUBLICA ABIERTA**

**PROGRAMA DE CONECTIVIDAD Y SEGURIDAD EN CORREDORES VIALES DE LA
PROVINCIA DE BUENOS AIRES (AR-L1274) B.I.D. – D.V.B.A.**

**La presente Audiencia Pública se realiza en el uso de las atribuciones conferidas por La Ley
13.569.**

OBRA: Segunda Calzada de la R.P. N° 11, Tramo: Villa Gésell – Mar Chiquita.


28 DE NOVIEMBRE DE 2.017 - RESOLUCION N° 1356/2017

EXPEDIENTE: 2410-2577/2016 Alcance 11.-

En la localidad de Mar Chiquita, sede del C.A.V. (Centro de Atención al Visitante), a los veintiocho (28) días del mes de Noviembre de 2.017, siendo las 10.00 horas se procede a dar cumplimiento a lo establecido en la Resolución N° 1356 del 27 de Octubre del año en curso, obrante de fojas 182 a 186 del Expediente 2410-2577/2016 Alcance 11; cuyo proyecto se refiere a la construcción de Segunda Calzada de la R.P. N° 11 entre Villa Gésell y Mar Chiquita con una longitud total de 72.339,22 metros y cuya traza se desarrolla en los partidos de Villa Gésell, General Madariaga y Mar Chiquita; Tramo que se divide en dos secciones: Sección I: desde progresiva inicial 0.000,00 en rotonda Villa Gésell, progresiva final 39.388,80 en canal 5; Sección II: progresiva inicial 0.000,00 a progresiva inicial en Canal 5, progresiva final 32.950,42 en acceso a Balneario Mar Chiquita.-----

- - - PRESIDE EL ACTO EL SR. GERENTE TECNICO DE LA DIRECCION DE VIALIDAD DE LA PROVINCIA DE BUENOS AIRES INGENIERO HECTOR ESCALADA; encontrándose presentes el Sr. Sub Gerente de Planificación Vial de la DVBA, Arq. Mario Vázquez; la Sra. Jefa del Departamento de Tierras de la DVBA, Dr. Virginia Corvetto, el Sr. Asesor de la D.V.B.A. Ing. Martín Marmo, el Sr. Jefe de Departamento Zona X (Mar del Plata) de la D.V.B.A. Ing. Fernando Bolgeri, el Sr. Gabriel Alberto Arias Jefe de Div. Licitaciones y Contratos de la D.V.B.A., el Sr. Coordinador de Proyecto AUBASA Ing. Javier Aguirre Bengoa, por la Municipalidad de Mar Chiquita el Sr. Intendente Don Carlos Ronda, por la Municipalidad de Gral. Madariaga el Sr. Intendente Don Carlos Esteban Santoro, por la Municipalidad de Villa Gésell el Sr. Intendente Don Gustavo Barrera, demás autoridades y Público asistente.-----

Objeto de la Convocatoria: Informar sobre los estudios técnicos, ambientales y superficies a expropiar del proyecto "Segunda calzada de la R.P. N° 11 entre Villa Gésell y Mar Chiquita con una longitud total de 72.339,22 metros"; proyecto llevado a cabo por AUBASA y por la Dirección de Vialidad de la Provincia de Buenos Aires, dependiente del Ministerio de Infraestructura y Servicios Públicos.-----

The bottom of the page contains several handwritten signatures in blue ink. There are approximately eight distinct signatures, some of which are quite stylized and overlapping. They are arranged in a loose cluster, with some signatures appearing more prominent than others. The signatures are likely those of the officials and representatives mentioned in the text above.

Objetivo: La concreción de esta duplicación de calzada, en el tramo antes mencionado, contribuirá a mejorar la productividad y competitividad del sector económico de la Provincia de Buenos Aires; beneficiará a la Región en la circulación del transporte de cargas, como así también mejorar la transitabilidad y seguridad de los usuarios de dicho corredor.-----

Memoria descriptiva etapa Trazado, Marco General del Proyecto y Generalidades:

Marco General del Proyecto: El trazado propuesto corresponde a la realización de una Segunda Calzada con el objetivo de aumentar su capacidad y otorgar la misma jerarquía que las rutas por las que se accede en la actualidad a la Costa Atlántica: Autovía R.P. N° 2, doble calzada R.P. N° 63, doble calzada R.P. N° 56 (en construcción), doble calzada R.P. N° 74 entre General Madariaga y Pinamar y autovía RP 11 Pinamar – Villa Gésell.

Actualmente la ruta tiene una calzada indivisa de 7,30 metros de ancho, con dos carriles de circulación de sentido contrario y banquetas de tierra de 3,00 metros de ancho.

La traza se desarrolla atravesando zonas netamente rurales con anchos de zona de camino variables desde 35 a 150 metros según los sectores.

Generalidades: La obra proyectada pretende dar un sentido de continuidad de las tareas iniciadas en diciembre de 2.009 con la construcción de la doble calzada entre la rotonda de Acceso a Santa Clara del Mar, Partido de Mar Chiquita – Arroyo La Tapera, Partido de General Pueyrredón con una longitud de 10.290 metros y continuadas posteriormente, con un segundo tramo de 15.100 metros extendiendo así la autovía R.P. N° 11 hasta el Acceso Balneario Parque Mar Chiquita.

El trazado se desarrolla paralelo a la calzada existente y en jurisdicción de los Partidos de General Madariaga, Villa Gésell y Mar Chiquita ligando un importante conjunto de atractivos turísticos y productivos. La nueva tendencia del turismo interno, con la modalidad de los fines de semana largos, han producido un incremento exponencial en la demanda de vías de comunicación de mayor seguridad y confort durante los 365 días del año, con una evolución que aún no ha alcanzado su máxima expresión. En Tal sentido, la obra está destinada a ser uno de los tramos del camino costero por excelencia del país.

La traza existente de la R.P. N° 11 bordea uno de los atractivos más significativos de la Provincia de Buenos Aires, como es la Albufera de Mar Chiquita única en el país. Esta laguna de unos 45 km2 de superficie recibe el aporte de aguas dulces de la cuenca continental y de agua salada del mar. El conjunto de mar, playas, médanos vivos, pastizales, médanos vegetados, bañados, praderas húmedas, hacen de este lugar un paisaje con una flora y una fauna singular, reconocida como Reserva Mundial de Biosfera por la UNESCO.

Efectos: la Audiencia Pública tiene carácter consultivo y no vinculante.-----

Fuente de Financiamiento: la obra será financiada por el Banco Interamericano de Desarrollo (BID).-----

A collection of handwritten signatures and stamps in blue ink. There are several distinct signatures, some of which appear to be official or institutional. There are also some circular stamps or marks, possibly indicating dates or specific administrative actions. The ink is a vibrant blue, and the handwriting varies in style, from cursive to more formal block letters.

El Sr. Marcelo Carbó, particular interesado; el Sr. Rudecindo Roca, particular interesado; el Sr. Freije Mariano, particular interesado; el Sr. Arrachea Alejandro, particular interesado; la Sra. Sicco Fabiana, particular interesada; la Sra. María Valeria Viglianchino, particular interesada.-----

La Sra. María Noel Leomagno en representación de SANTIAGO QUINTEIRO S.A.; el Sr. Roca Rudecindo de AGROPECUARIA COMANHUEL S.A.; la Sra. Bosio Nélida María; y el sr. Carbó Marcelo Alfredo.-----

-----El señor Presidente de la Audiencia Publica pregunta a viva voz si hay alguna observación a la formalidad del Acto y si alguno de los presentes desea hacer alguna consulta más; siendo las 12.40 horas y no habiendo para más, se da por finalizado el Acto, firmando de conformidad autoridades y participantes en general.-----

general.-----

ABIGAIL

VIRGINIA CORUETIO

FERNANDO BOLERO

W. RODRIGUEZ

ANEXO 3



REGISTRO DE ASISTENTES
PROYECTO AUTOVÍA RUTA PROVINCIAL N° 11
28 DE NOVIEMBRE DE 2017

[illegible]

Entre todos podemos más.

Buenos Aires
Provincia



Dirección de
Vialidad

REGISTRO DE ASISTENTES
PROYECTO AUTOVÍA RUTA PROVINCIAL N° 11
28 DE NOVIEMBRE DE 2017

Nombre y Apellido	DNI	Domicilio	Localidad	Firma
MARIA NOEL LEONARDO	28.032.762	PALACIOS 463	MARCONI	
MARINO FREIFE	8483662	Cavito Frate s/n Vialidad	VIALIDAD	
SERGIO R. MANSILLA	18162 083	H. Yrigoyen 246 C/ Vialidad	VIALIDAD	
CARLOS B. SANTORO	21550850	VIALIDAD 5325	MARCONI	
FABIANA SIECO	17285954	Av. Vialidad 454	MARCONI	
ALVO ORTIZ	28129 608	99124	La Plata	
ALFONSO SANCHEZ	13029 904	Km 460 Ruta 11	Mar Chiquita	

Entre todos podemos más.



Buenos Aires
Provincia



REGISTRO DE ASISTENTES
PROYECTO AUTOVÍA RUTA PROVINCIAL N° 11
28 DE NOVIEMBRE DE 2017

Nombre y Apellido	DNI	Domicilio	Localidad	Firma
Feria, Ignacio J. Corrojo	27.183394	Dpto. de Buenos Aires	P.C.P.	[Firma]
Visserina, Gerardo	26.262846	Sheringo 2844	P.C.P.	[Firma]
Mendez, Carlos	14872109	Aut. Km 483	U.C.H.	[Firma]
Rosario, Sereano	12544161	La Valle 4216 Dto 2	MDP	[Firma]
Puckinob, Roco	4548162	Lo Conquistado	Nahuel Roo	[Firma]
Miguelino Gonzalez Castro	21488416	P. Nueva 2480	MDP	[Firma]
Fornerio, Cristian	5789780	La Torre 1473	P. Santa	[Firma]
Puig, Leonor	8321247	RTA 71 Km 478	U.C.H. C.H. U.C.H.	[Firma]

Entre todos podemos más.



Buenos Aires
Provincia



Dirección de
Vialidad

REGISTRO DE ASISTENTES
PROYECTO AUTOVÍA RUTA PROVINCIAL N° 11
28 DE NOVIEMBRE DE 2017

Hombre y Apellido	DNI	Domicilio	Localidad	Firma
NELEIDA H BOSIO	10202695	COLON 970	MAR DEL PLATA	
HECTOR ECARRERA	4.342.134	J. NUMER 2770 CASA	CABA	
ARIEL GENOVESE	24772025	CARRIL DE BARRIOS	MAR DEL PLATA	
MARTIN DOMESTICA	29973522	25 de mayo 327	GRAN TRIUN	
LIVONI FRANCO	33.100.675	ALVEAR SIN BARRIO CASA N° 15	QUEL. VIDAL	
MARIA ELENA OROZ	13747363	Paseo 113 N° 703.	V. GESELL	
Martinez Salazar Jorge	11641882	307 N° 931.	V Gesell	
BALBO Luis	12269947	Av 10 N° 1062	V GISELL	
USSELL JESSA	2504058	Av 8 N° 465	V. GISELL	

Entre todos podemos más.



REGISTRO DE ASISTENTES
PROYECTO AUTOVÍA RUTA PROVINCIAL N° 11
28 DE NOVIEMBRE DE 2017

[illegible]

Entre todos podemos más.



Buenos Aires
Provincia



Dirección de
Vialidad

REGISTRO DE ASISTENTES
PROYECTO AUTOVÍA RUTA PROVINCIAL N° 11
28 DE NOVIEMBRE DE 2017

Nombre y Apellido	DNI	Domicilio	Localidad	Firma
Maria Elena Vigliani	22815207	Fernando Soler 1208	B. la Pampa Mar Chiquita	
CARLOS ROLDAN	11322224	GRAL. PAZ 213	Cnel. Villar	
Julio Roldan	16038436	Cotto San Martin 466	LA CALETA	
Julio Mancinotti	14666493	SAN CARA	SAN CARA	
MACARA OBAS SOLER	26573781	PARQUE CAGO	TAR DE COZO	
MARIA JIMENA ARIHADA	26161592	LA CALETA (AV GOLFO SAN JORGE 517)	LA CALETA	

Entre todos podemos más.



Buenos Aires
Provincia

ANEXO 4



Dirección de
Vialidad

AUDIENCIA PÚBLICA
Proyecto Autovía Ruta Provincial N° 11
Tramo: Villa Gesell - Mar Chiquita
28 de Noviembre 2017

Nombre y Apellido:

Marcelo Carabó

DNI:

14.347.109

Fecha de Nacimiento:

20/11/61

Correo Electrónico:

MarceloCarabó@gmail.com

Teléfono:

2235744812

Carácter en que participa (marque con una X):



Particular interesado



Persona Jurídica



Organismo del Estado

Consulta:

Como DABOR Las Expropiaciones y como es el

Sistema - Fecha estimada

Firma:

Entre todos podemos más.



Buenos Aires
Provincia



Dirección de
Vialidad

AUDIENCIA PÚBLICA
Proyecto Autovía Ruta Provincial N° 11
Tramo: Villa Gesell - Mar Chiquita
28 de Noviembre 2017

Nombre y Apellido:

Fraije Mariano

DNI:

8488662

Fecha de Nacimiento:

10/06/51

Correo Electrónico:

mariano.fraije@baires.com

Teléfono:

Carácter en que participa (marque con una X):



Particular interesado



Persona Jurídica



Organismo del Estado

Consulta:

1) Eut Km. 454 - de que lado
para la ampliación.

2) la luz: en donde pasará

3) tenera educación para

Firma:

Fraije

Entre todos podemos más.



Buenos Aires
Provincia



Dirección de
Vialidad

AUDIENCIA PÚBLICA
Proyecto Autovía Ruta Provincial N° 11
Tramo: Villa Gesell - Mar Chiquita
28 de Noviembre 2017

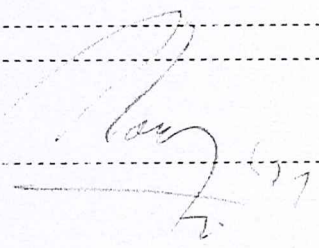
Nombre y Apellido: Rudolendo Roca -
DNI: 4.548.162,
Fecha de Nacimiento: 11/09/46
Correo Electrónico: admRRoca@hotmail.com
Teléfono: 011 - 48045751

Carácter en que participa (marque con una X):

- ☒ Particular interesado
☐ Persona Jurídica
☐ Organismo del Estado

Consulta:

- ① Que pasaría con el acceso
colector km. 451 hacia
el campo - estado actual
falta asfalto, alta tensión
crecientemente hacia HCP
a la derecha.
- ② Tema: ubicación
Peaje

Firma: 

Entre todos podemos más.



Buenos Aires
Provincia



Dirección de
Vialidad

AUDIENCIA PÚBLICA
Proyecto Autovía Ruta Provincial N° 11
Tramo: Villa Gesell - Mar Chiquita
28 de Noviembre 2017

Nombre y Apellido: Silvio Fasiana

DNI: 17.285.954

Fecha de Nacimiento: 22/1/65

Correo Electrónico: fasiana@celademar.com

Teléfono: 584-4260

Carácter en que participa (marque con una X):

☒ Particular interesado

☐ Persona Jurídica

☐ Organismo del Estado

Consulta: Como están los PASAFAC-
NA y todo cuánto Km
de herean -

Firma: [Firma]

Entre todos podemos más.



Buenos Aires
Provincia



Dirección de
Vialidad

AUDIENCIA PÚBLICA
Proyecto Autovía Ruta Provincial N° 11
Tramo: Villa Gesell - Mar Chiquita
28 de Noviembre 2017

Nombre y Apellido:

Alejandro Alejandro

DNI:

Fecha de Nacimiento:

9/4/59

Correo Electrónico:

alejandro@hotvaid.com

Teléfono:

223 15689 9381

Carácter en que participa (marque con una X):



Particular interesado



Persona Jurídica



Organismo del Estado

Consulta:

Tema: UBICACIÓN de afi
Batoles

Firma:

Entre todos podemos más.



Buenos Aires
Provincia



Dirección de
Vialidad

AUDIENCIA PÚBLICA
Proyecto Autovía Ruta Provincial N° 11
Tramo: Villa Gesell - Mar Chiquita
28 de Noviembre 2017

Nombre y Apellido : Valeria Valeria Viglianchino

DNI : 22.915.207

Fecha de Nacimiento : 28-8-72

Correo Electrónico : VALERIA.VIGLIANCHINO@gmail.com

Teléfono : 0223 154542883

Carácter en que participa (marque con una X):

☒ Particular interesado

☐ Persona Jurídica

☐ Organismo del Estado

☐ HASRMA

Consulta: 1) Paso de Alcantarillas para todo el trayecto

entre el Balneario Parque - Costa del Sol
y ENTRADA AL CELPA - Necesitamos solucionar
la gran inundación del Country Costa del Sol
que sufre por la escasez de Alcantarillas.

2) Necesitamos el Puesto del Balneario Parque
MAR CHIQUITA QUE EL PEAJE PERMANezca

para dar servicios - seguridad - punto de encuentro

3) Cartelera de comienzo de zona de Reserva Natural
en el comienzo del Country Costa del Sol

Firma:

ENTRAMOS A UNA RESERVA DE BIOSFERA HAB UNESCO
RESERVA MUNICIPAL Reserva Provincial

Entre todos podemos más.



Buenos Aires
Provincia