

## Relatório Resumido

### Dados Gerais

Executor:	GOBIERNO AUTÓNOMO MUNICIPAL DE EL ALTO
Sector:	URBAN DEVELOPMENT AND HOUSING
Número da Operação:	2908/BL-BO
Estágio:	Approved
Tipo Operação:	INV - Investimento
Operação Relacionada:	BO-T1167, RG-P1478, BO-L1085, BO-T1189, RG-P1509
Subtipo de Operação:	PFM - Multi-Phase Lending Project

### Fundos Disponíveis (US\$)

Atual:	47.000.000,00
Desembolsado:	
% Desembolsado:	
Saldo:	47.000.000,00

### Custo Total e Fonte

Original BID:	47.000.000,00
Corrente BID:	47.000.000,00
Pari-passu:	96,00
Cofinanciamento/País:	2.000.000,00
Original Estimado:	49.000.000,00
Período de Amortização (meses):	

### Categoria do impacto social

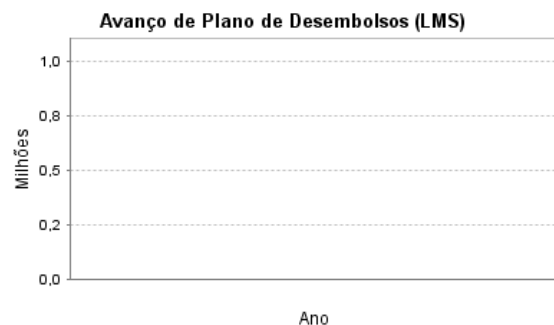
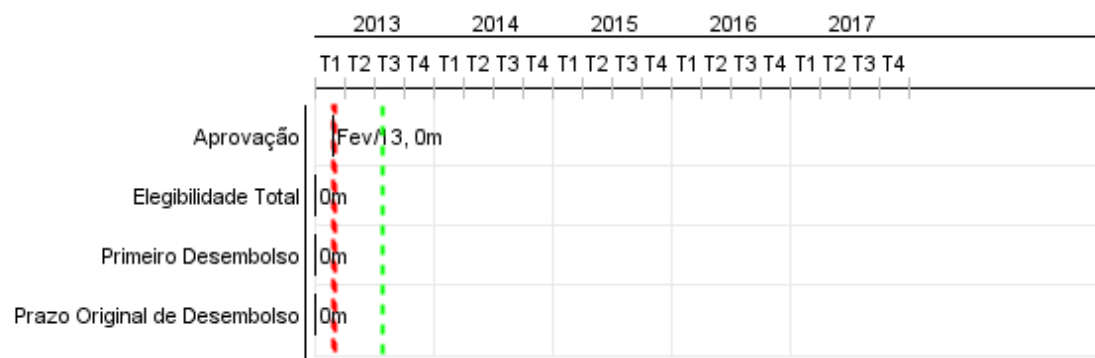
Categoria do impacto social:

### Reformulação

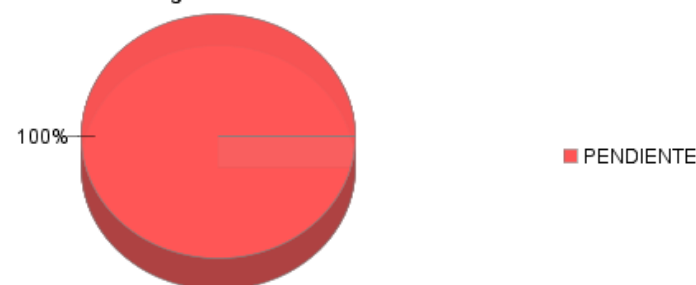
B ( ) Os objetivos do projeto foram reformulados?

### Validação

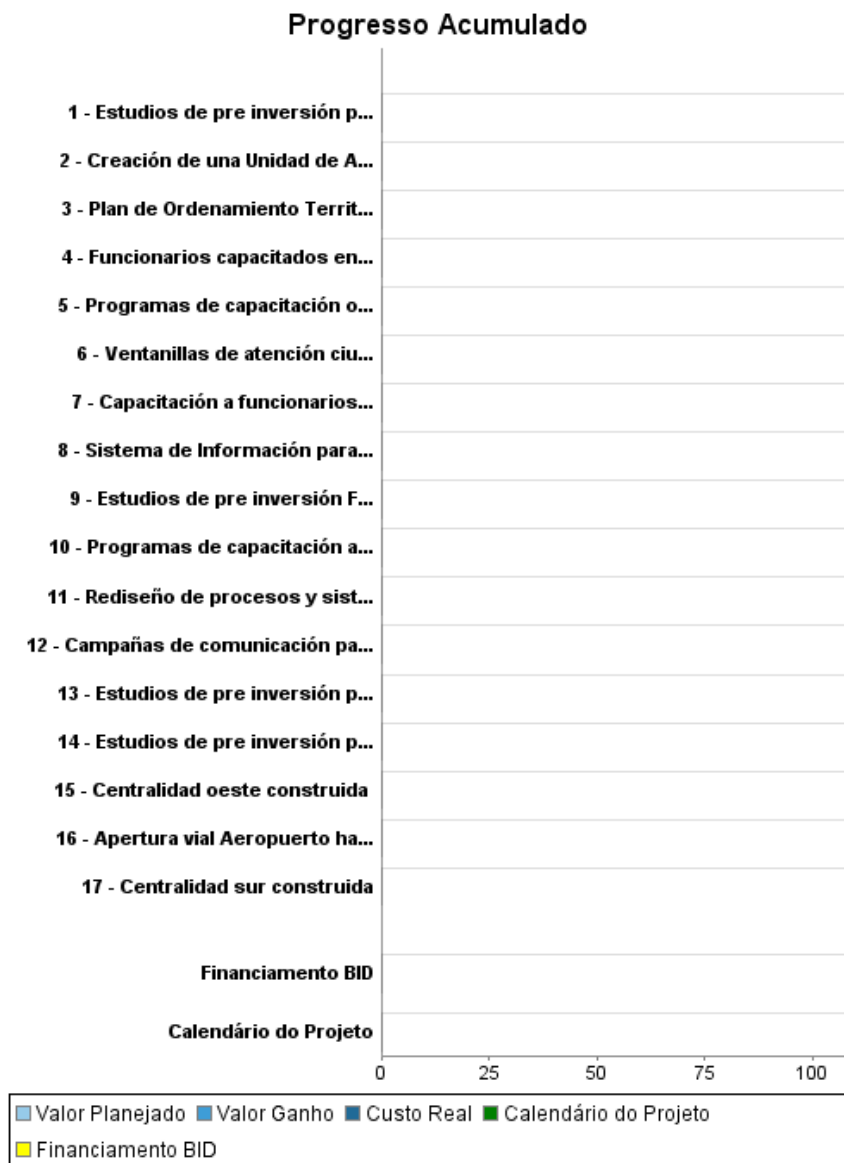
Validado pelo Chefe de Divisão: 12-abr-2013  
Validado pelo Representante do País:



### Categorias de Gasto-Fundos BID



## Progresso Acumulado até 2012



## Resultados

**Resultado:** Capacidad de planificación y gestión urbana mejorada

Indicador	Unidade Medida	Linha Base	Ano Linha Base		2012	2017	Final do Projeto
Obras incluidas en los Programas Operativos Anuales (POAs) que son gestionados a través de un sistema informático de seguimiento de proyectos	%		2012	P A		60,00	60,00

**Resultado:** Infraestructura vial y urbana de El Alto mejorada

Indicador	Unidade Medida	Linha Base	Ano Linha Base		2012	2017	Final do Projeto
Reducción del tiempo promedio de viaje en el circuito definido por el playón de las Casetas de Peaje de la Autopista y la intersección de la Av. Juan Pablo II y la AV. Alfonso Ugarte	minutos	11,00	2012	P A	11,00	5,00	5,00
Reducción del tiempo promedio de viaje en el circuito definido por le playón de las Casetas de Peaje de la Autopista y la intersección de la Av. Ladislao Cabrera y la Calle 126 de la Zona Bolivar C	minutos	26,00	2012	P A	26,00	13,00	13,00
Reducción del tiempo promedio de viaje en el circuito definido por el playón de las Casetas de Peaje de la Autopista y la intersección de la Av. 6 de Marzo y la Calle 11	minutos	21,00	2012	P A	21,00	17,00	17,00
Reducción del consumo de combustible en el trayecto entre La Ceja y Viacha	miles US\$/año		2012	P A		205,00	205,00

**Resultado:** Prestación de los servicios al ciudadano por parte del GAMEA mejorada y desconcentrada

Indicador	Unidade Medida	Linha Base	Ano Linha Base		2012	2017	Final do Projeto
Porcentaje de trámites de recaudación atendidos en la Dirección de Recaudación que pasan a ser atendidos en las 14 sub alcaldías y en las 2 nuevas centralidades	%		2012	P A		40,00	40,00

## Produtos: Progresso Físico e Financeiro Anual 2012

Descrição	Unidade de medida	Físico				Financeiro			
		Planejado	Atual	Unidades Acumuladas	Unidades FDP	Planejado	Atual	Custos Acumulados	Custos FDP
<b>Apoyo a las capacidades de planificación y gestión urbana territorial</b>									
Plan de Ordenamiento Territorial aprobado por el órgano ejecutivo del GAMEA	Plan				1,00				760.000,00
Sistema de Información para el Seguimiento de Obras operando	Sistema Informático				1,00				130.000,00
Funcionarios capacitados en gestión de proyectos y en el uso del Sistema Informático de Seguimiento de Obras	No de funcionarios				50,00				200.000,00
<b>Mejoramiento de la infraestructura urbana</b>									
Estudios de pre inversión para la nueva centralidad sur realizados	estudio				1,00				440.000,00
Estudios de pre inversión para la nueva centralidad oeste realizados	estudio				1,00				600.000,00
Estudios de pre inversión para la apertura vial aeropuerto realizados	estudio				1,00				700.000,00
Estudios de pre inversión Fase II realizados	estudio				3,00				1.600.000,00
Centralidad sur construida	metros cuadrados				6.300,00				9.150.000,00
Centralidad oeste construida	metros cuadrados				8.800,00				12.500.000,00
Apertura vial Aeropuerto habilitada	estructura				1,00				17.430.000,00
Programas de capacitación adaptados a los comerciantes de las nueve centralidades realizados	programas				3,00				320.000,00
Programas de capacitación orientados al desarrollo de las mujeres de las zonas de las nueve centralidades	programas				3,00				200.000,00
<b>Mejora de la prestación de servicios al ciudadano</b>									
Rediseño de procesos y sistema informático relacionados a la gestión de la propiedad inmueble realizados	procesos y sistema				1,00				940.000,00
Creación de una Unidad de Atención Ciudadana en el GAMEA	unidad				1,00				400.000,00
Ventanillas de atención ciudadana operando	ventanillas de atención ciudadana				16,00				660.000,00
Capacitación a funcionarios municipales en temáticas de prestación de servicios realizada	funcionarios capacitados				90,00				100.000,00

## RELATÓRIO DE MONITOREIO DE PROGRESSO

BO-L1079 - Urban rearrangement program La Ceja  
2012 2º período com fechamento em (7-Mai-2013)

Banco Interamericano de Desenvolvimento - IDB

Escritório de Planejamento Estratégico e Efetividade no Desenvolvimento

Última Atualização do PMR: 14/03/2013

Descrição	Unidade de medida	Físico				Financeiro			
		Planejado	Atual	Unidades Acumuladas	Unidades FDP	Planejado	Atual	Custos Acumulados	Custos FDP
Campañas de comunicación para el uso de las ventanillas de atención ciudadana realizadas	campanhas				3,00				150.000,00
<b>Administración, auditoria, monitoreo y evaluación</b>									
Administración, auditoria, monitoreo y evaluación	N/A								2.720.000,00
<b>TOTAL</b>									<b>49.000.000,00</b>