

Informe Resumido

Datos Básicos del Proyecto

Agencia Ejecutora (AE):	GOBIERNO AUTÓNOMO MUNICIPAL DE EL ALTO
Sector:	URBAN DEVELOPMENT AND HOUSING-HOUSING
Número(s) de Préstamo:	2908/BL-BO
Etapas:	Approved
Tipo de Operación:	INV - Inversión
Operación(es) Relacionada(s):	BO-T1167, RG-P1478, BO-L1085, BO-T1189, RG-P1509
Subtipo de Operación:	PFM - Proyecto de Fases Múltiples

Fondos Disponibles (US\$)

Monto Aprobado Actual:	47.000.000,00
Monto Desembolsado a la fecha:	
% Desembolsado:	
Saldo:	47.000.000,00

Costo total y Fuente

BID Original:	47.000.000,00
Actual BID:	47.000.000,00
Pari-passu:	96,00
Co-financiamiento/País:	2.000.000,00
Estimado Original:	49.000.000,00
Período de Amortización (meses):	

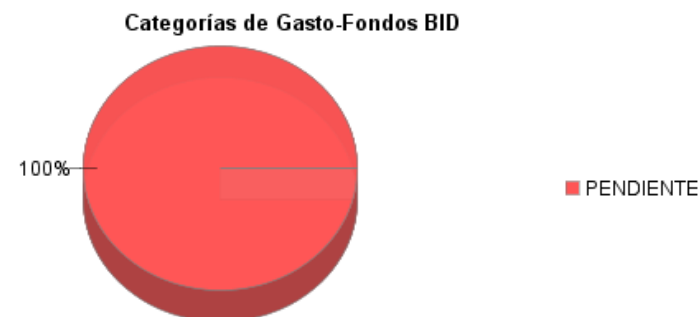
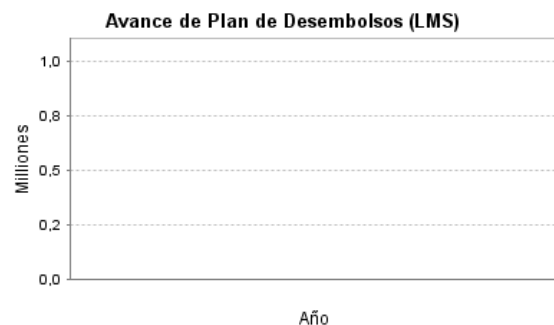
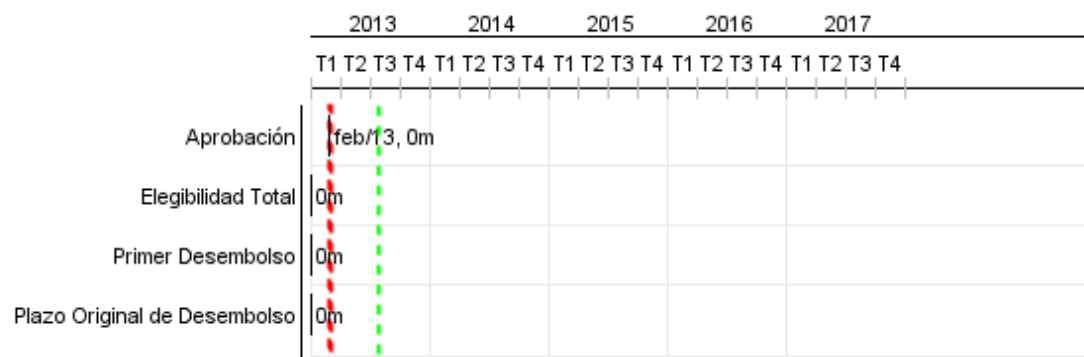
Categoría de Impacto Ambiental y Social del Proyecto

Reformulación

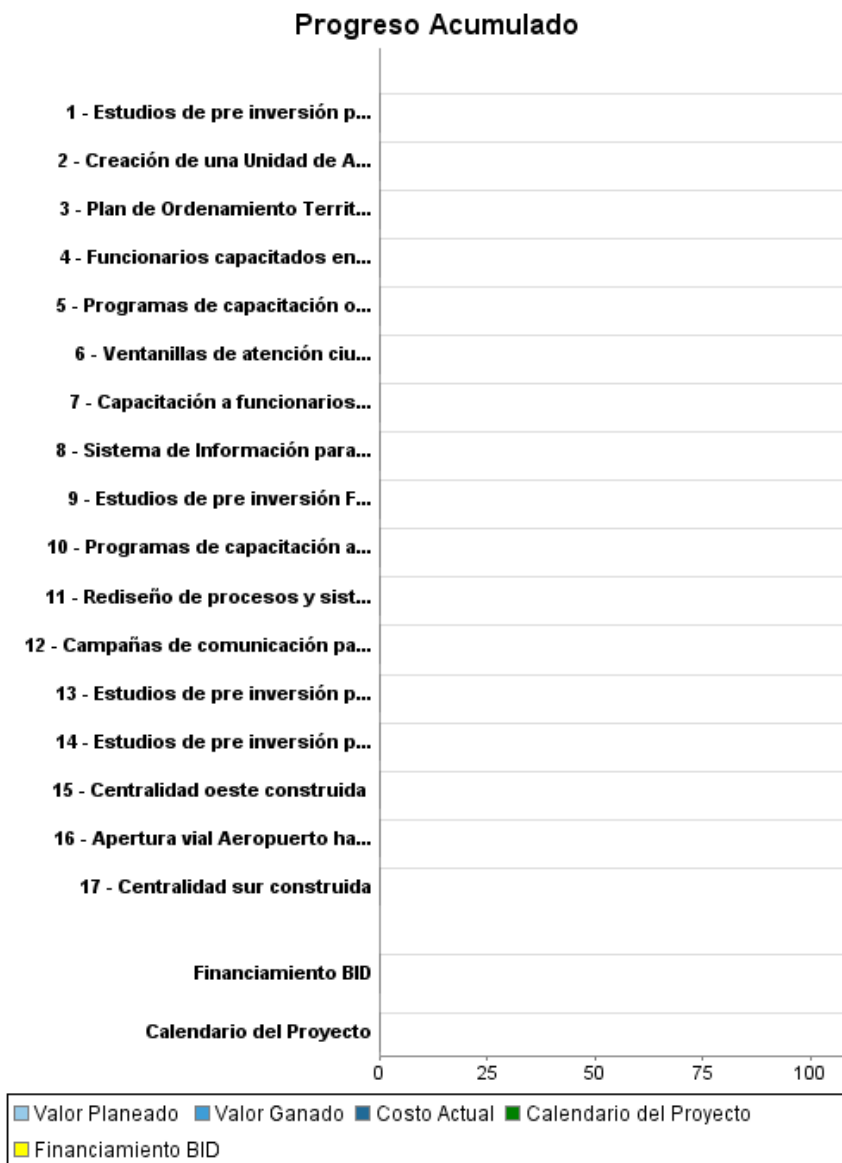
Validación

Categoría de Impacto Ambiental y Social del Proyecto: B () ¿El objetivo (s) del proyecto fue reformulado?

Validado por el Jefe de División: 12-abr-2013
Validado por Representante de País:



Progreso Acumulado al 2012



Resultados

Resultado: Capacidad de planificación y gestión urbana mejorada

Indicador	Unidad de Medida	Línea de base	Año Línea de base		2012	2017	Fin de Proyecto
Obras incluidas en los Programas Operativos Anuales (POAs) que son gestionados a través de un sistema informático de seguimiento de proyectos	%		2012	P A		60,00	60,00

Resultado: Infraestructura vial y urbana de El Alto mejorada

Indicador	Unidad de Medida	Línea de base	Año Línea de base		2012	2017	Fin de Proyecto
Reducción del tiempo promedio de viaje en el circuito definido por el playón de las Casetas de Peaje de la Autopista y la intersección de la Av. Juan Pablo II y la AV. Alfonso Ugarte	minutos	11,00	2012	P A	11,00	5,00	5,00
Reducción del tiempo promedio de viaje en el circuito definido por le playón de las Casetas de Peaje de la Autopista y la intersección de la Av. Ladislao Cabrera y la Calle 126 de la Zona Bolivar C	minutos	26,00	2012	P A	26,00	13,00	13,00
Reducción del tiempo promedio de viaje en el circuito definido por el playón de las Casetas de Peaje de la Autopista y la intersección de la Av. 6 de Marzo y la Calle 11	minutos	21,00	2012	P A	21,00	17,00	17,00
Reducción del consumo de combustible en el trayecto entre La Ceja y Viacha	miles US\$/año		2012	P A		205,00	205,00

Resultado: Prestación de los servicios al ciudadano por parte del GAMEA mejorada y desconcentrada

Indicador	Unidad de Medida	Línea de base	Año Línea de base		2012	2017	Fin de Proyecto
Porcentaje de trámites de recaudación atendidos en la Dirección de Recaudación que pasan a ser atendidos en las 14 sub alcaldías y en las 2 nuevas centralidades	%		2012	P A		40,00	40,00

Productos: Progreso Físico y Financiero Anual 2012

Descripción	Unidad de medida	Físico				Financiero			
		Planeado	Actual	Unidades Acumuladas	Unidades FDP	Planeado	Actual	Costos Acumulados	Costos FDP
Apoyo a las capacidades de planificación y gestión urbana territorial									
Plan de Ordenamiento Territorial aprobado por el órgano ejecutivo del GAMEA	Plan				1,00				760.000,00
Sistema de Información para el Seguimiento de Obras operando	Sistema Informático				1,00				130.000,00
Funcionarios capacitados en gestión de proyectos y en el uso del Sistema Informático de Seguimiento de Obras	No de funcionarios				50,00				200.000,00
Mejoramiento de la infraestructura urbana									
Estudios de pre inversión para la nueva centralidad sur realizados	estudio				1,00				440.000,00
Estudios de pre inversión para la nueva centralidad oeste realizados	estudio				1,00				600.000,00
Estudios de pre inversión para la apertura vial aeropuerto realizados	estudio				1,00				700.000,00
Estudios de pre inversión Fase II realizados	estudio				3,00				1.600.000,00
Centralidad sur construida	metros cuadrados				6.300,00				9.150.000,00
Centralidad oeste construida	metros cuadrados				8.800,00				12.500.000,00
Apertura vial Aeropuerto habilitada	estructura				1,00				17.430.000,00
Programas de capacitación adaptados a los comerciantes de las nueve centralidades realizados	programas				3,00				320.000,00
Programas de capacitación orientados al desarrollo de las mujeres de las zonas de las nueve centralidades	programas				3,00				200.000,00
Mejora de la prestación de servicios al ciudadano									
Rediseño de procesos y sistema informático relacionados a la gestión de la propiedad inmueble realizados	procesos y sistema				1,00				940.000,00
Creación de una Unidad de Atención Ciudadana en el GAMEA	unidad				1,00				400.000,00
Ventanillas de atención ciudadana operando	ventanillas de atención ciudadana				16,00				660.000,00
Capacitación a funcionarios municipales en temáticas de prestación de servicios realizada	funcionarios capacitados				90,00				100.000,00

INFORME DE SEGUIMIENTO DE PROGRESO

BO-L1079 - Programa de reordenamiento urbano La Ceja
2012 2º período con cierre al (7-may-2013)

Banco Interamericano de Desarrollo - BID

Oficina de Planificación Estratégica y Efectividad en el Desarrollo
Última Actualización del PMR: 14/03/2013

Descripción	Unidad de medida	Físico				Financiero			
		Planeado	Actual	Unidades Acumuladas	Unidades FDP	Planeado	Actual	Costos Acumulados	Costos FDP
Campañas de comunicación para el uso de las ventanillas de atención ciudadana realizadas	campañas				3,00				150.000,00
Administración, auditoría, monitoreo y evaluación									
Administración, auditoría, monitoreo y evaluación	N/A								2.720.000,00
TOTAL									49.000.000,00