



Línea de Transmisión (LT) 500 kV Iguazú - Valenzuela

Informe resumen de Consultas Públicas

Febrero de 2020



RESUMEN DEL PROCESO DE CONSULTA PÚBLICA

Las consultas se realizaron de la siguiente manera:

Primera ronda: 10 y 11 de diciembre

Segunda ronda: 21, 22, 23 de enero

Tercera ronda: 4, 5 y 6 de febrero

Convocatoria:

Se realizó por parte de ANDE y se priorizó invitar a los pobladores cuyos terrenos serían afectados por la LT. También fueron invitados referentes comunitarios, Municipios y otras autoridades locales. Se pegaron afiches en los municipios cercanos al local de la consulta, así como también en las escuelas cercanas. También se dió aviso mediante las radios locales, que entrevistaron a funcionarios de ANDE para explicar el proyecto e invitar a la población.

Los días 10 y 11 de diciembre de 2019 se realizaron cuatro eventos de consulta en las siguientes cuatro localidades: Natalicio Talavera, Colonia Independencia, Paso Yobai y Repatriación. Sin embargo, por problemas en el proceso de convocatoria, no se logró la participación esperada, por lo cual se decidió reprogramar dos nuevas rondas de consulta para enero y febrero de 2020. Dada la dispersión de la población y las dificultades para desplazarse largas distancias, se decidió también ampliar el número de localidades a seis, que respondieran a los siguientes criterios: cercanía a las comunidades con mayor concentración de terrenos destinados a la agricultura familiar y con mayor número de residencias cerca de la franja de servidumbre; cercanía a las comunidades indígenas más próximas al proyecto, para facilitar su participación; distribución a lo largo del trazado; y presencia de instalaciones adecuadas para la realización del evento. Con base en estos criterios se seleccionaron las siguientes seis localidades: San Agustín-JE O'Leary, J.E. Estigarribia, Repatriación, Nueva Guairá-Paso Yobai, Natalicio Talavera y Planchada-Paso Yobai.

La convocatoria se realizó mediante el envío de invitaciones personales y llamadas telefónicas a autoridades municipales y a los referentes comunitarios y personas afectadas identificadas durante el levantamiento de la línea de base social del EIAyS; entrevistas a responsable del ANDE en radios locales; y pegada de afiches en oficinas municipales, escuelas cercanas y oficinas regionales de la ANDE. Para la segunda ronda de consultas se enviaron además correos electrónicos y mensajes por Whatsapp a los participantes en la primera ronda, y se hicieron recorridos con parlante en las inmediaciones de cada local de consulta durante dos horas antes del inicio del evento.

Participación

Los participantes han sido en su mayoría (71%) hombres, mientras que 29% eran mujeres.

Asistencia a consultas primera ronda

Consulta	Hombres	Mujeres	Total
Natalicio Talavera	27	10	37
Colonia Independencia	23	6	29

Paso Yobai	18	9	27
Repatriación	38	59	97

Asistencia segunda y tercera ronda

Consulta	Segunda ronda		Tercera ronda	
	Hombres	Mujeres	Hombres	Mujeres
San Agustín-JE O'Leary	39	13	43	7
J.E. Estigarribia	9	8	45	8
Repatriación	32	13	42	15
Nueva Guairá-Paso Yobai	13	1	40	7
Natalicio Talavera	5	1	14	6
Planchada-Paso Yobai	23	13	32	5

Preguntas de la población

Sobre las preguntas realizadas por la población, durante la primera ronda se hicieron un total de 30 preguntas en las 4 consultas, mientras que en la segunda ronda se realizaron 40 preguntas y en la tercera hubo 58 preguntas.

En la mayoría de las comunidades donde se realizaron las consultas, se ha tratado de una oportunidad para recibir una visita de representantes del Estado paraguayo, por lo que se han recibido preguntas sobre las necesidades específicas de estas localidades. Las más comunes son la mejora de los caminos de tierra a asfaltados o empedrados, así como también mejorar la calidad del servicio, sea con conexiones trifásicas u otro tipo de mejoras que aseguren un servicio que no se interrumpa. Además, se ha preguntado mucho sobre problemas específicos en el servicio en las comunidades, demoras en reparaciones, cobros excesivos por la energía, entre otros. Esto motivó que ANDE invitara a miembros de sus oficinas locales para que ayuden a solucionar estos problemas.

Sobre la realización del proyecto se tiene una valoración positiva, en general todos desean que se realice. Principalmente porque ayudará a la mejora en el servicio de electricidad, y también porque es considerado una oportunidad de empleo directo (como mano de obra local), e indirecto (provisión de servicios, oportunidades de negocio) durante la etapa de construcción. Se ha consultado también bajo que modalidad se ejecutará, si es que tendrá un costo para el Estado Paraguayo y quienes son los que lo están promoviendo.

Una pregunta que se reiteró en las consultas fue si la instalación de las torres generaría radiación electromagnética y si eso sería perjudicial para las personas y los cultivos. Debido a la asistencia de pobladores que ha sido identificados como afectados por la franja de servidumbre se tuvieron preguntas sobre como se daría el proceso de indemnización. ANDE ha brindado información bastante acotada para no generar expectativas en la población, ya que la confirmación del número de afectados se determinará luego de que ellos realicen su propio catastro en la franja de servidumbre.



BANCO INTERAMERICANO DE DESARROLLO – BID

Línea de Transmisión (LT) 500 kV Iguazú - Valenzuela

Informe sobre consultas públicas 21, 22 y 23 de enero de 2020

Enero de 2020



**Consultoria e
Participações Ltda.**

Rua Américo Brasiliense, 615 - São Paulo
CEP 04715-003 - Fone / Fax 5546-0733
e-mail: jgp@jgpconsultoria.com.br

1.0

Introducción

Los días martes 21, miércoles 22 y jueves 23 de enero de 2020, se realizó la segunda ronda de consultas públicas del Proyecto Línea de Transmisión 500k Yguazú- Valenzuela. Estos eventos estuvieron a cargo de la Administración Nacional de Electricidad de Paraguay (ANDE), quienes presentaron el proyecto así como también los principales aspectos del Plan de Gestión Ambiental y Social (PGAS). En el **Anexo 1**, se presenta el registro fotográfico del evento de consulta. En el **Anexo 2**, se incluyen las presentaciones realizadas para esta ronda de consultas.

Las consultas se realizaron de la siguiente manera:

Consulta	Lugar	Fecha	Hora
San Agustín- JE O'Leary	Escuela Básica San Agustín	21 de enero	10:15 a 11.30
J.E. Estigarribia	Escuela Básica Siervo del Verbo Divino	21 de enero	17.10 a 18.25
Repatriación	Escuela Básica María Goretti	22 de enero	10:25 a 12.10
Nueva Guairá-Paso Yobai	Escuela Básica San Blas	22 de enero	17.20 a 18.45
Natalicio Talavera	Municipio de Natalicio Talavera, departamento de Guairá	23 de enero	10:35 a 11.10
Planchada-Paso Yobai	Escuela Básica Virgen del Perpetuo Socorro	23 de enero	17.15 a 18.00

2.0

Mapeo de actores y criterio de selección de los actores convocados

Se utilizó para hacer las invitaciones la información de contacto obtenida de los levantamientos de campo para la línea de base social del EIAS, y se hizo un listado de las autoridades y representantes de la sociedad civil organizada en los distritos/municipios interceptados por el trazo.

Las autoridades distritales y representantes de la sociedad civil mencionadas en la tabla fueron presentadas en el plan de consulta elaborado por JGP Consultoría para ser validado por ANDE.

Tabla 2.0.a

Lista preliminar de autoridades, instituciones y representantes de la sociedad civil organizada a ser invitados a las consultas

Autoridades Distritales
Autoridad distrital de José Félix Pérez Cardoso
Autoridad distrital de Yatayty
Autoridad distrital de Mauricio José Troche
Autoridad distrital de Natalicio Talavera
Autoridad distrital de Paso Yobai
Autoridad distrital de Colonia Independencia

Autoridad distrital de Mbocayaty
Autoridad distrital de San José de los Arroyos
Autoridad distrital de José Domingo Ocampos
Autoridad distrital de Eulogio Estigarribia
Autoridad distrital de Repatriación
Autoridad distrital de Coronel Oviedo
Autoridad distrital de Valenzuela
Autoridad distrital de Yguazu
Autoridad distrital de Mallorquín
Autoridad distrital de Juan O'Leary
Instituciones y representantes de la sociedad civil organizada
Instituto Paraguayo del Indígena - INDI
Instituto Nacional de Desarrollo Rural y de la Tierra - INDERT
Federación por la Autodeterminación de los Pueblos Indígenas - FAPI
Centro de Formación de Técnico Superior Forestal Forestal Alto Parana - INFONA
Paraguay Agricultural Corporation S.A. (PAYCO)
ONGs ambientales, como:
Red de Organizaciones Ambientalistas del Paraguay (ROAM)
WWF
A todo pulmón
Guyra Paraguay
Fundación Moisés Bertoni (FMB)

Tabla 2.0.b

Lista preliminar de autoridades, instituciones y representantes de la sociedad civil organizada a ser invitados a las consultas

ONGs sociales, como:
Comunidad y Desarrollo Sustentable (CODES)
Centro Paraguayo de Cooperativismo (CPC)
Centro de Desarrollo, Hábitat y Medio Ambiente (CEDES/HABITAT)
Colectivo de Mujeres 25 de Noviembre (CDM25)
Servicios de Formación y Estudios de la Mujer (SEFEM)
Organizaciones TEKOPORA
Plan International Paraguay
Asociaciones locales:
Comisión Arenera, de la Compañía Potrero Benitez
Comisión Pro Oratorio, de la Compañía Potrero Benitez
Comisión del Campo Comunal, de la Compañía Potrero Benitez
Comisión del Campo Comunal, de la Comunidad Costa Tebicuary
Comisión Pro Oratorio San Francisco, de la Comunidad Costa Tebicuary
Asociación de Mujeres Artesanas de Natalicio Talavera
Organización Nacional de Cañicultores (ONCA), del Barrio San Miguel
Asociación de Oleros “San Miguel”, del Barrio San Miguel
Organizaciones de iglesia, agua corriente y junta de saneamiento del Barrio San Miguel
Comité de mujeres productoras Kuña Aty, de la Compañía Chacore
Comisión “Pro-Escuela”, de la Compañía Cristo Rey
Comisión “Pro-Camino”, de la Compañía Cristo Rey
Comité de productoras mujeres de la Compañía Cristo Rey
Organización Fomento y Desarrollo de la comunidad Santa Catalina
Comisión Nueva Esperanza, de las Compañías Santa Catalina y Nueva Guairá
Asociación de productores de la Compañía San Isidro
Radio comunitaria denominada Ysyry FM, de la Compañía San Isidro
Comisión de fomento y desarrollo, de la Compañía San Isidro
Junta de saneamiento de la Compañía San Agustín
Comité de agricultores de Loma Clavel
Comité de Productores Feriantes del Barrio San Roque Gonzales Santa Cruz
Junta de saneamiento de agua del Barrio San Roque Gonzales Santa Cruz

Además se ha realizado la invitación a los 19 propietarios de terrenos afectados por la franja de servidumbre y que fueron entrevistados durante la línea de base del EIAS, así como a personas vecinas a la servidumbre (AID), y que también fueron entrevistadas.

Como se aprecia en el **Anexo 3**: Lista de invitaciones recibidas para la consulta, cinco representantes de Municipios y Gobernaciones recibieron las invitaciones, así como también 5 referentes de comunidades afectadas, un representante de la Comunidad Indígena Ypau Señorita y un director de centro educativo.

La convocatoria a estas consultas se hizo además utilizando a diferentes radios locales. ANDE fue invitado a estas radios, donde fueron entrevistados para explicar el proyecto e invitar a la población a que participe en las consultas públicas. Las entrevistas se dieron en Radio Alborada (Caaguazú), Radio Espíritu Santo (Mallorquin), Radio Ybytyruzu y Transamérica (Villarica).

Además se dejaron afiches de convocatoria a estas consultas en el Colegio Maria Goretti (Repatriación), en la Municipalidad de Repatriación y J.E. Estigarribia, en el Ministerio Público de J.E. Estigarribia, y en San José de los Arroyos.

3.0 Participación y Desarrollo de las consultas

A continuación se presenta la participación en las consultas por género.

Consulta	Hombres	Mujeres	Total
San Agustín- JE O'Leary	39	13	52
J.E. Estigarribia	9	8	17
Repatriación	32	13	45
Nueva Guairá-Paso Yobai	13	1	14
Natalicio Talavera	5	1	6
Planchada-Paso Yobai	23	13	36

Consulta	Pobladores	Afectados por la LT	Organizaciones sociales	Autoridades locales	Total
San Agustín- JE O'Leary	52 (45 de San Agustín y 7 de otras compañías)	7			52
J.E. Estigarribia	14	1 (identificado en este taller)	2 (Asociación usuarios de ANDE)	1	17
Repatriación	45 (43 de 3 de noviembre y 2 de San Marcos)	4			45
Nueva Guairá-Paso Yobai	13	3 (identificado en este taller)		1 (Lalo Benites, líder indígena)	14
Natalicio Talavera	6 (1 periodista)	2			6
Planchada-Paso Yobai	36	1	0	0	36

Durante esta ronda de consultas, la participación ha sido bastante diferente de acuerdo a las zonas. Cabe destacar que para esta oportunidad se decidió realizar 6 talleres de consulta pública en lugar de los cuatro de la ronda anterior. En el **Anexo 4** se presenta la lista de participantes a las consultas. El taller con más participación se dio en la comunidad San Agustín de J.E. O'Leary,

que fue una de las nuevas zonas donde se consideró realizar las consultas. En Repatriación, la población había solicitado que se hiciera en una escuela cercana a la comunidad afectada y ANDE aceptó, por lo que se puede explicar la alta participación. La consulta en Planchada también contó con buena participación, aunque mayoritariamente de pobladores de esta zona, que no será directamente afectada por el proyecto. En J.E. Estigarribia participaron 17 personas debido a que no existen muchos afectados en esta zona, ya que la línea pasa por grandes extensiones de terreno. Sin embargo, se contó con la presencia de un representante del comité Berthal, que cuenta con 4500 hectareas de terreno, por donde pasará la línea en un sector. La consulta en Nueva Guairá no tuvo mucha participación, lo que se podría explicar porque hubo fuertes lluvias durante ese día y las comunidades afectadas no estaban tan cerca al lugar de la consulta. Finalmente, en el caso de Natalicio Talavera, también se contó con pocos participantes por la misma razón de la lejanía de las comunidades afectadas al local. Debido a que es un proyecto a lo largo de 250 km, y la accesibilidad no es tan buena, no se han dado muchos casos de asistentes de otras zonas más que la directa a los lugares de la consulta.

4.0 Preguntas y respuestas realizadas

San Agustín- JE O'Leary

Nro	Participante	Comentario/ Pregunta	Respuesta
1	Poblador 1	<p>Qué pasa si una persona no quiere ceder su terreno?</p> <p>Qué pasa si la ANDE quiere pagar menos de lo que cuesta?</p>	<p>Se busca alternativas. Se pregunta cuál es la inquietud y se busca llegar a un acuerdo. Pero en caso de no encontrar acuerdo, la ANDE puede recurrir a la cuestión judicial para llevar a cabo el proyecto. La ANDE siempre va a tratar de llegar a un acuerdo, recurrir a la justicia va a ser el último recurso.</p> <p>Se realizará un inventario de todo lo que se encuentre dentro la franja de servidumbre y el monto se mide según se detalla en el inventario.</p>
2	Rufino Chena	El trazado ya está definido?	El trazado ya está definido de manera proyectiva, después se va a enmarcar exactamente los lugares por donde va a pasar la línea.
3	Claudio Ortigoza	Qué pasa si afecta el terreno a lo largo del mismo, por ejemplo si mi terreno tiene 1000 metros y la línea lo afecta de largo?	Todo eso se tendrá en cuenta en el momento de realizar el cálculo para la indemnización.

4	Florentino Ortigoza. Presidente de la Comisión Pro Centro de Salud de San Agustín.	Qué pasaría con el puesto de Salud si está ubicado dentro de la Franja de Servidumbre? Tenemos un proyecto de construcción de un Puesto de Salud en la comunidad, que será financiado por el BID, nuestro temor es que el terreno destinado al proyecto se vea afectado por la franja.	Si vemos una afectación muy grave, en casos especiales está la posibilidad de desviar, pero todo se estudia, caso por caso. Hay un programa de casos especiales para ver qué alternativa se encuentra a los mismos.
5	Doctor de la comunidad (no se registra el nombre)	El año pasado empezó el proceso de reforma de los Puestos de Salud. Este año toca a esta comunidad. El proyecto del que hablamos será financiado por el BID, ya se consiguió el terreno para la construcción de un terreno totalmente nuevo.	En este caso sería mejor que nos comuniquemos entre la ANDE y el Ministerio de Salud Pública y Bienestar Social para estudiar el caso y buscar una solución. "la ANDE TIENE CORAZÓN" No se preocupen, si hay interferencia entre este proyecto y el de la comunidad, no se preocupen, veremos como solucionar.
6	Aguedo López	Creo que hay muchos funcionarios que no tienen corazón. Queremos alumbrado públicos, hemos hechos varios pedidos al respecto pero no nos hacen caso.	Realizaremos arreglos en general de los tendidos eléctricos de la zona.
7	Gerardo Cáceres	Es importante que com Oleary hagamos una petición de arreglo general de las calles, que se vea como necesidad y urgencia el caso de la calle Monday.	Las reparaciones van a comenzar mañana mismo, pero lo nuevo va a esperar un poco.
8	Justiniano Jara	Si desvia del Puesto de Salud, yo seré afectado. Cuándo vamos a saber exactamente, para que atrase mi proyecto de construcción de vivienda en el lugar?	El trazado final se va a saber después de cerrar contrato con la empresa constructora, aproximadamente dentro de un año.
9	Agustín Ortigoza	Si ven la gente del proyecto de Puesto de Salud dentro de 15 días, qué le decimos?	No se preocupen, llevaremos el contacto para canalizar las informaciones. Incluiremos estos datos en el estudio y en el informe final.

10	Amalio Corvalán	Mi preocupación es que hay personas afectadas pero que no tienen títulos de propiedad. Cómo se hace en esos casos?	Si tiene constancia del INDERT, permiso de ocupación o cualquier documento que respalde en caso de no tener título, inclusive puede ser un contrato privado.
11		Yo tengo mi yerbal...	Se le va a contar la cantidad total afectada y el valor del producto y se le indemniza.
12		Hay gente que ya pagó por su terreno pero no tiene título	En ese caso, imprimen el estado de cuenta en el INDERT.
13	Amancio Ortega	Cómo podemos tratar los casos de sobrefacturación de la ANDE?	El 4 de febrero se puede dar respuestas, el encargado zonal vendrá más temprano para tratar los casos particulares en la comunidad.

J.E. Estigarribia

Nro	Participante	Pregunta o comentario	Respuesta
1	Oscar acuña Mallorquin. Asociación de usuarios de la ANDE	<p>Forma de indemnización. Hay experiencias anteriores sobre precio de las fincas. Hay diferencia entre un lugar y otro.</p> <p>Sobre tema ambiental. Como se va a recuperar esas 22 has de bosque? Cuantas plantas nativas se sacrificarán por la obra. En el rio yguazu no se recuperó. Se cultivó soja.</p> <p>La oficina de reclamos ANDE: nadie te hace firmar un reclamo escrito. Queremos un buzón de quejas.</p> <p>Franja: se puede usar ese espacio abierto como calle, o la ande da permiso para que se haga sojales. Podría quedar como camino y es beneficio para la comunidad.</p>	<p>Indemnización hay de rubros agrícolas y del terreno, de acuerdo a los precios de la zona. Difícil que dos propietarios tengan el mismo monto de indemnización. Se tomará como referencia el costo del lugar para la base de la indemnización, el precio del terreo no va a variar pero sí el precio del rubro.</p> <p>La propiedad sigue siendo del propietario, la ande no se queda con la propiedad, puedes seguir plantando soja. Ande no puede decidir que eso se deje como calle. Depende del propietario pero tiene que hablar con el municipio.</p> <p>La ANDE no transfiere a su nombre ninguna propiedad.</p>

			<p>Sobre los bosques. La contratista debe tener un especialista ambiental que va a identificar las especies que se van a derribar. Se va a plantar otra vez las mismas especies y en las mismas 22 has.</p> <p>La contratista debe habilitar un buzón de reclamos para la población y se van a responder los que pertenezcan al proyecto. Para reclamos sobre el servicio se recomienda una llamada o el aplicativo "MiANDE". Respuesta en guaraní sobre los reclamos x trabajo local en la etapa de construcción.</p>
2		Por dónde va a pasar la línea exactamente?	Se buscó la menor afectación posible, se hizo tres trazados como propuestas, pero se va a ir definiendo mejor cuando lleguen los personales junto a ustedes.
3	Francisco Gonzalez Martinez asociación de usuarios de ANDE, miembro del Comité de Productores de Leche.	<p>Que beneficios va a traer para la comunidad?</p> <p>Como sugerencia, por favor realizar las presentaciones en Guaraní, cuesta entender algunas presentaciones en español.</p>	<p>Cada vez vamos a tener la información más precisa. En la reunión próxima del 4 de febrero a las 15 horas estaremos brindando otras informaciones. Hablamos de emano de obra local, hay ciertas tareas que entendemos que los miembros de la comunidad pueden hacer, tienen que organizarse con la municipalidad y hacer una lista de lo que pueden realizar y entonces la empresa va a estar obligado a contratar.</p> <p>Si hay un tema específico que requiere de una reunión especial, vamos a</p>

			venir y realizarlo sin problemas.
4	Modesto Aquino	Yo soy motociclista, hago alambrados, entre otras cosas... puedo trabajar? Dónde me tengo que anotar? Yo pregunto nomas para comentarle a mi comunidad.	Para eso se va a coordinar con la municipalidad, tienen que ver qué manos de obra tenemos en la comunidad y veremos como en la cláusula d contrato con la empresa ejecutora se pueda garantizar la contratación local.
5		El 2 de febrero del 2019 hice un pedido para cambiar la conexión en la comunidad, me pasaron con un tal Pereira, nunca nos respondieron, solicito arreglar el tendido eléctrico, está en ,al estado.	Dentro de 15 días, para la siguiente reunión, ya habrá resultados de esta solicitud.
6	Abogad Municipal Celso Cabrera Rep municipal de J.E Estigarribia	La municipalidad está dispuesta y a la orden de la comunidad para ser una institución alternativa para mediar y para canalizar entre las otras instituciones del proyecto y la comunidad. Ahora me queda claro que no habrá expropiación, solo indemnización de lo afectado, pero la propiedad seguirá siendo del dueño.	

Repatriación

Nro	Participante	Pregunta o comentario	Respuesta
1	Encarnación Espínola – 2da línea 3 de noviembre	Si llega a venir un tornado, se cae un cable y echa a perder el cultivo. Se vuelve a pagar?	Casi no va a ocurrir pero la ande dará un resarcimiento.
2	Rafael García - 3era línea	Por qué se da esta consulta? Qué documento tenemos que se nos va a cumplir todo lo que se dice? Para ver si es q se va a cumplir? Respuesta inmediata, una persona encargada que encamine estos...	Estas reuniones que estamos haciendo es porque los organismos que van a prestar el dinero, tienen que asegurarse que antes de aprobar, la población haya sido informada y el proyecto se va a ejecutar. Y que se

		<p>Hay un contrato con la empresa, sería bueno que se nos beneficie a la comunidad.</p> <p>Hay posibilidad de mejorar nuestros camino ya que van a circular camiones de gran porte?</p>	<p>recogieron los comentarios de la gente para incorporar al proyecto y hacer un ajuste. No forman parte del EIA para el MAES, que tiene que evaluarlo y darnos el permiso para ejecutar la obra, mediante una resolución. Quizá mas adelante se haga más consultas públicas con el MAES.</p> <p>Habrà una resolución desde el Ministerio del Ambiente que habilita el proyecto a partir del estudio de impacto ambiental, asimismo la ANDE publicará en diarios.</p> <p>Si en algún momento del proyecto, construcción, liberación de la franja, uds no están conformes hay un sistema de reclamos que hará la empresa contratista que debe tener un espacio para recepcionar los reclamos. las oficinas regionales de la ande también recibirán reclamos de la obra y estarán obligados a dar una respuesta con fecha. Antes del inicio se dará más información más precisa sobre el proyecto xq la empresa que construirá definirá el sitio exacto donde se construirán las torres. Venimos un año antes para que se organicen, para saber cuanta gente hay y en que pueden trabajar. Las mujeres también van a tener oportunidad de trabajar a través de servicios como</p>
--	--	---	---

			<p>alimentación y hospedaje. Se contactará con la municipalidad y la comisión vecinal para que se organicen y se beneficien del proyecto.</p> <p>La ande tiene que mostrar los avances, si no, no da el dinero. Tendrá especialista ambiental y social para la empresa y ande lo supervisará. Además el MADES también fiscalizará. Por eso es importante utilizar el sistema de quejas. Se va a mejorar los caminos para que puedan entrar los camiones que traen las torres.</p>
3		Como se harán los caminos. Repregunta.	<p>Se hace un contrato de obra y se indicará cuáles son los caminos que se construirán. No decide solo en contratista. Es revisado por el BID. Ellos cuidan mucho el aspecto ambiental y social. Habrá una persona de ANDE acompañando el proceso de construcción, a él se le puede hacer los reclamos para que exija a la contratista.</p>
4	Oscar Brizuela - Comunidad san marcos	Quien pagará los 170 millones de dólares que costará el proyecto?: el pueblo con su impuesto. Por esa razón como contrapartida nosotros necesitamos un camino asfaltado, para que nos pueda servir siempre, no es solución que se repare el camino actual por dos años.	<p>Ya el Presidente de ANDE se comunicó con el Ministro de Obras Públicas sobre esa necesidad. El 5 de febrero vamos a informar el resultado de la reunión con el MOPC.</p>
5	Edgar Gonzales – 3 de Nov.	Que se pague el subsidio como corresponde, lo que más queremos nosotros es el camino asfaltado.	<p>La Ande tiene su criterio de cómo se pagara y eso dependerá de lo que cuesta la tierra en la zona y de acuerdo de lo que está dentro y de su valor</p>

6	Rep caaguazu. Victor Mendieta gobernación de caaguazu, secretaria obras	En caso de que afecten comunidades con tanque de aguas elevado, cómo se va a prever esa situación, sistema de agua potable nuevos? Comunidad indígenas afectadas, que van a hacer. Si pasan sobre su comunidad. Compensación que estaría teniendo cada municipio por afectación del proyecto. Haremos pedidos de apoyo.	Se va a ver, si no hay otra alternativa se construirá un nuevo sistema de agua. Sobre ccii. Alternativas q se elija no pasa x ccii. Si es que pasamos vamos a buscar otra alternativa de trazado. Ya pedimos información que usamos para definir el trazado. Si hay, se debe hacer consulta previa. Compensación: afectación de bosque, ley de servicios ambientales, obligados a comprar certificados. Nada, más igual se va a definir con las municipalidades para ver qué tipo de proyecto de compensación se hará.
7	Leoncio franco – Chacore, manzana E	Acá necesitamos camino asfaltado para que vengan industria. No sirve que instale la Línea de Transmisión pero no hay camino. Exige la presencia del MOPC y que haga un compromiso concreto de hacer el camino asfaltado. Es importante porque será fuente de trabajo. Pregunta en guaraní, luego repregunta. Pide que el BID apoye otros proyectos de desarrollo para esta zona	Ya se habló con el Ministro de Obras y se comprometió en analizar.
8		Si quieren que se realice el proyecto que venga el Ministro acá y se comprometa. Queremos una fábrica acá en la comunidad, por eso necesitamos un buen camino.	
9		Uds. son representantes pedir por medio de ustedes, que hagan un camino nuevo acá. Les va a servir bastante.	
10	Justino - 2da línea	Las autoridades locales no escuchan nuestros pedidos, lo que la comunidad quiere como compensación es el camino asfaltado.	

11		Pregunta en guaraní. están pidiendo que la gobernación construya 22 km de camino de todo tiempo (asfaltado), es lo que necesita. Este va a ser el momento para reclamar por ello, y se tiene que cumplir.	
12	Francisca Rotela	<p>El proyecto en caso de ser aprobado será ejecutado estando o no de acuerdo la población afectada. Nuestra exigencia es camino de todo tiempo o no pasa la línea.</p> <p>Repregunta: vamos a contar con el servicio, como van a ser las tarifas se van a mantener van a a subir.</p> <p>Que se tiene que tener para trabajar en el proyecto.</p>	<p>Es una posición extrema, este proyecto es un beneficio para todos los paraguayos. La gente no dejará a pasar la línea si es que no nos dan el camino. Todos los impactos relativos al proyecto serán compensados por ande. Aparte son los beneficios de la comunidad. Todo los que son impactos de la línea se atenderán.</p> <p>La ANDE se compromete mediar con las instancias correspondientes.</p> <p>Se va a sentir una mejora en el servicio mismo. Sobre la tarifa se requiere una charla, el beneficio es en general, la tarifa se mantiene. No se va a aumentar la tarifa ni aquí ni en todo el país.</p> <p>La necesidad de participar en las actividades previas, falta año y medio para el proyecto.</p> <p>Tienen que elaborar una lista de las personas que tienen capacidades u oficios que podrían servir en la obra, por ejemplo motosierristas, excavadores, etc.</p>

Nueva Guairá-Paso Yobai

Nro	Participante	Comentario/ pregunta	Respuesta
-----	--------------	----------------------	-----------

1		<p>ANDE dice que vendrá a fiscalizar los daños, cuál es el monto para la indemnización?</p> <p>Se puede cobrar por año la indemnización?</p>	<p>Diferente precio según la tierra. Precio de terreno y precio de cultivos de acuerdo a lo afectado. –que es piquete? Pago de indemnización solo se puede hacer una sola vez.</p> <p>Aun no sabemos el precio, eso variará según el tamaño de la propiedad afectada.</p> <p>Por ejemplo la soja tiene el precio base de 3 millones de guaraníes por hectárea. La mandioca es 4.600.000 guaraníes por hectárea, estos datos se sacan del ministerio. La zona de pastura se seguirá usando como pastura sin drama. Para la caña dulce calculará el monto que se pierde en los años siguientes y se compensará.</p> <p>La ley no nos permite, solo podemos desembolsar de una sola vez la indemnización.</p>
2	Pedro miranda	<p>Las personas del lugar que están capacitados, serán beneficiados? Cómo afectará a la institución educativa?</p>	<p>Hay dos tipos de personales a contratar: 1- profesionales especializados. 2- personales para oficios, obreros.</p> <p>En la franja de servidumbre no debe haber ninguna estructura.</p>
3	Pedro Roa	<p>Salud: esta línea produce campo electromagnético. Yo he visto que en un tornado se soltaron los cables, que produce eso?</p> <p>Es cierto que esta línea produce campo electromagnético? Qué efecto tiene en caso de eventos?</p>	<p>Será cuando haya iniciado la operación. Campos eléctricos y magnéticos. Hay un decreto que regula la exposición en los campos. En el caso de la línea, se estima un valor x. se hace mediciones periódicas para comprobar que se cumple la ley. Les van a traer información sobre esto para la prox reunión. Lo que dice la OMS, controlan ministerio del ambiente y de salud.</p> <p>Ande es muy riguroso y hace respetar las medidas de seguridad.</p>

4		Comentario sobre los campos en guaraní.	Radiaciones ionizantes altas usan elementos de protección.
5		Vamos a difundir en la radio porque hay muchísima información en la calle y se debe hacer entender a la gente	Vamos a traer folletos informativos al respecto para la próxima reunión.
6		Si agarra nuestra casa, cómo se va a hacer?	Se hizo el estudio, solo dos casas serán afectadas directamente según el trazado preliminar.
7		La SE de caaguazu, se va a alimentar de este proyecto? Nosotros alimenta de Caaguazu	Se va a aliviar a la SE de caaguazu para que llegue mejor calidad de energía a esta comunidad.

Natalicio Talavera

Nro	Participante	Comentario/ pregunta	Respuesta
1		Es muy difícil determinar sobre qué propiedades afectaría? Se puede saber?	Ahora tenemos un trazado preliminar. Tenemos un mapa y se puede observar ahí para definir o averiguar si afecta o no las propiedades. Pero más adelante van a venir otros compañeros a precisar el trazado
		La LT afecta TV , celulares u otros aparatos?	No afecta. Las torres además tienen un sistema de protección en caso de descarga, además un sistema que conduce las descargas al subterráneo. Cuando todo está mejor definido, vendrán gente de la ANDE a acercarnos los documentos a sus casas, no habrán gestores terceros o particulares, para que no se dejen engañar y estafar.

5.0 Conclusiones

- Se ha comentado que se generará al menos mil puestos de trabajo por mano de obra local, además de las oportunidades de empleo brindando servicios de alimentación u

hospedaje para el proyecto. La expectativa de la población se debe controlar ya que muchos quieren trabajar en el proyecto, a pesar que se ha indicado que sería en año y medio el inicio de obras.

- Para la franja de servidumbre no se hará compra de tierras, se pagará por el derecho de servidumbre y se indemnizará por las mejoras en el momento de la tasación. Además ANDE mencionó que no solo se darían compensaciones monetarias sino de otros tipos (asistencia técnica). No se mencionó que cultivos podían y no podían ser cultivados.
- En Repatriación mencionaron que están en proyecto la construcción de un puesto de salud cercano a línea y querían confirmar que no cruza por ella. Se va a consultar al ministerio de salud para confirmar que no hay sobreposición.
- Se ha hecho hincapié en que Ande no va a enviar gestores para realizar trámites y pagos por la indemnización, ya que suelen estafar a la población de zona rural, diciendo que son representantes de Ande para el catastro.
- Se contó con la presencia de un representante de Berthal Comité, que indicó que las tierras donde pasará la futura LT son utilizadas para agricultura mecanizada por 6 familias.
- Se contó con la participación de un líder indígena de la comunidad Arroyo Hu. Si bien llegó un poco tarde, se le invitó a que regrese para la próxima ronda de consultas.
- Se ha reiterado las preguntas sobre las radiaciones electromagnéticas en varias consultas, por lo que ANDE brindará más información al respecto de este tema en la siguiente ronda.
- Si bien se ha mejorado en la convocatoria para esta ronda de consultas, el desplazamiento hacia otras zonas hace difícil la participación de más que los pobladores de los lugares de la consulta. Además, la temporada de lluvias suele mermar en la participación de las actividades programadas durante estas fechas.
- Si bien la mayoría de la población es bilingüe, las presentaciones por parte de ANDE han hecho mayor uso del guaraní, con lo que la población ha podido entender mejor y realizar un mayor número de preguntas.



¿QUÉ SE PERMITE EN LA FRANJA DE SERVIDUMBRE?

Cultivos pequeños como: mandioca, maíz, arroz, frijoles, soja, piña, melón, sandía, naranja, mandarina, otros;

Sistema de riego localizado, siempre que esté hecho con PVC;

Cercas de alambre seccionadas y puestas a tierra;

Pastos;

Tránsito de personas;

Circulación de vehículos agrícolas (excepto en las áreas de las torres), siempre que no se queden estacionados



¿QUÉ NO SE PERMITE EN LA FRANJA DE SERVIDUMBRE?

Casas y otras mejoras rurales (cobertizos, establos, galpones, potreros, entre otros);

Quemados y / o hogueras;

Plantación de árboles medianos y grandes, como eucalipto o pino;

Instalaciones eléctricas y mecánicas;

Depósito de cualquier tipo de material;

Basura de cualquier tipo;

Áreas recreativas, industriales, comerciales y culturales;

Sistema de riego por pivote central.

Se indemnizarán las restricciones de uso y las mejoras afectadas en el área de la franja de servidumbre.

DUDAS FRECUENTES

1) ¿Las líneas de transmisión causan algún daño a la salud de la población?

No. En los diversos estudios realizados no hay conclusiones de que los campos electromagnéticos generados por las líneas de transmisión causen daño a la salud de las personas que viven cerca. También es importante mencionar que el Decreto N° 10071/07 y las normas internacionales establecen límites a la exposición humana a campos eléctricos y magnéticos, límites que se respetan en el presente proyecto.

2) ¿Las líneas de transmisión hacen ruido?

Sí, hacen un ligero ruido, que se escucha principalmente en días lluviosos. Sin embargo, este ruido está por debajo del límite establecido por la Ley N° 1100/1997 y por las normas internacionales y no representa ningún peligro.

3) ¿Qué peligros existen en caso de tormentas?

Durante el mal tiempo, pueden caer rayos sobre los cables o torres, lo cual es común en estructuras altas. Sin embargo, las líneas de transmisión están equipadas con cables pararrayos y un sistema de puesta a tierra, lo que permite que las descargas eléctricas se dispersen al suelo. De esta forma, se evita cualquier peligro y el consiguiente daño a la población.

4) Las líneas de transmisión causan interferencia a los dispositivos electrodomésticos (televisión, radio, etc.)?

Sí, si están cerca de las casas. Por lo tanto, las líneas son diseñadas para estar dentro de una cierta distancia de viviendas y mejoras y no causar interferencia de ningún tipo.

¿Tiene alguna pregunta o desea hacer una solicitud / comentario?

CONTÁCTANOS!



Correo: ande@ande.gov.py



Teléfono: (021) 211001

FOLLETO INFORMATIVO

Diciembre | 2019

LT 500 kV Yguazú – Valenzuela

ANDE

PRESENTACIÓN

Este folleto tiene por objeto proporcionar información y aclaraciones a la población del área de influencia de la LT 500 kV Yguazú–Valenzuela.

EL PROYECTO

El proyecto está compuesto de la LT 500 kV Yguazú–Valenzuela, que conectará la futura Subestación (SE) Yguazú, en el distrito de Yguazú, departamento de Alto Paraná, a la SE Valenzuela, en el distrito de Valenzuela, departamento de Cordillera.

El proyecto será construido por la **ANDE** a través de un financiamiento del **Banco Interamericano de Desarrollo (BID)**.

¿QUÉ ES LA LÍNEA DE TRANSMISIÓN? ¿CÓMO FUNCIONA LA TRANSMISIÓN DE ENERGÍA ELÉCTRICA?

La electricidad se puede obtener de varias maneras, a partir de fuentes convencionales, como las fuentes hidroeléctricas, o fuentes alternativas, como la energía solar y eólica, entre otras. La electricidad que debe transmitir la LT 500 kV Yguazú–Valenzuela proviene de una central hidroeléctrica (Central Hidroeléctrica ITAIPU).

A medida que aumenta la demanda de energía, nuevas líneas de transmisión deben construirse para conectar nuevas estaciones generadoras a puntos de distribución.

Al salir de las centrales y sus generadores, la electricidad se transporta a través de cables aéreos fijos en altas torres metálicas a una subestación rebajadora, donde la tensión es reducida para conectarse a la red de distribución.

A partir de ahí, la electricidad pasa a través de la red de distribución, donde los cables instalados en los postes transportan la energía a las viviendas.



¿CUÁLES SON LOS LUGARES ATRAVESADOS POR ESTA LT?

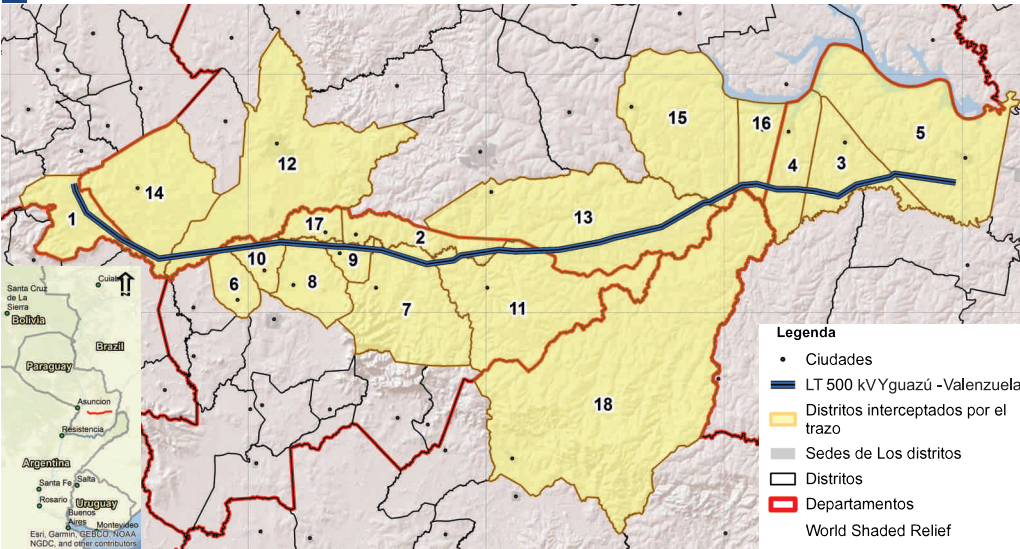
Departamento	*	Distrito	Departamento	*	Distrito
Cordillera	1	Valenzuela	Guairá	6	Félix Pérez Cardoso
Caaguazú	14	San José de los Arroyos		10	Yataity
	12	Coronel Oviedo		8	Mbocayaty
	13	Repatriación		17	Doctor Bottrell
	15	Dr. J. Eulogio Estigarribia		9	Natalicio Talavera
Caazapá	16	José Domingo Ocampos		2	Capitán Mauricio José Troche
	18	Abai		7	Colonia Independencia
Alto Paraná	4	Juan E. O'Leary		11	Paso Yobai
	3	Dr. Juan León Mallorquín			
	5	Yguazú			

* Mapa de localización de proyecto

Este proyecto constituye una nueva fuente de alimentación desde la SE Margen Derecha de ITAIPU a través de la SE Yguazú hacia la región metropolitana en tensión de 500 kV, a través de la futura SE Valenzuela que estará ubicada estratégicamente en la zona central de la Región Oriental.

Con ello, no solo se incrementará, en el principal centro de consumo del País, la confiabilidad del servicio y la disponibilidad de potencia y energía proveniente de la Central Hidroeléctrica (CH) ITAIPU, sino que también lo hará en la región centro a través de la SE Valenzuela, en donde estará confluyendo con la LT 500 kV Ayolas–Valenzuela.

MAPA DE LOCALIZACIÓN DE PROYECTO



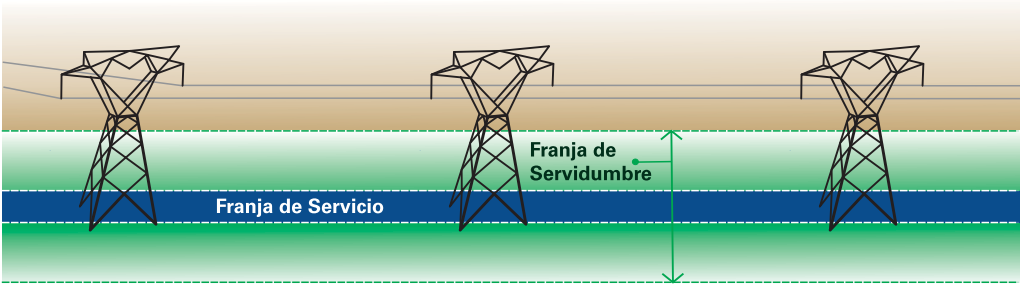
FRANJA DE SERVIDUMBRE

La franja de servidumbre es la faja de terreno a lo largo del eje de la Línea de Transmisión, cuyo dominio permanece con el propietario pero con algunas restricciones de uso para garantizar la seguridad de las personas y de la propia LT.

La LT 500 kV Yguazú–Valenzuela tendrá una franja

de servidumbre de 70 m de ancho, 35 m para cada lado del eje del trazo.

A lo largo de esta servidumbre se implantará una franja de servicio de 6 m de ancho, a ser utilizada para acceso, lanzamiento de los cables y para mantenimiento de la LT en la fase de operación.



ANEXO 1

PANEL FOTOGRÁFICO



Foto 01: Inscripción de participantes de Comunidad San Agustín



Foto 02: Participación femenina en consulta en San Agustín.



Foto 03: Presentación del proyecto por parte de ANDE en Comunidad San Agustín.



Foto 04: Colegio Siervo del Verbo Divino, en Pai-Jha



Foto 05: Consulta en J.E. Estigarribia, inscripción de participantes.



Foto 06: Presentación del Proyecto



Foto 07: Presentación sobre compensaciones de ANDE



Foto 08: Inscripción de participantes en Colegio María Goretti.



Foto 09: Presentación del proyecto.



Foto 010: Inscripción de participantes en Consulta en Nueva Guairá



Foto 011: Presentación sobre Estudio Ambiental



Foto 012: Presentación sobre compensaciones


	LÍNEA DE TRANSMISIÓN (LT) 500 KV IGUAZÚ – VALENZUELA INFORME SOBRE SEGUNDA RONDA DE CONSULTAS PÚBLICAS	
	Panel Fotográfico	Enero 2020



Foto 013: Inscripción de participantes en Natalicio Talavera



Foto 014: Presentación sobre Estudio Ambiental



Foto 015: Inscripción de participantes en Planchada



Foto 016: Presentación sobre compensaciones



Foto 017: Entrega invitaciones a referente Isidoro Britez, compañía San Francisco.



Foto 018: Entrega de invitaciones a Director Escuela María Goretti Repatriación


	LÍNEA DE TRANSMISIÓN (LT) 500 KV IGUAZÚ – VALENZUELA INFORME SOBRE SEGUNDA RONDA DE CONSULTAS PÚBLICAS	
	Panel Fotográfico	Enero 2020



Foto 019: Afiches de convocatoria en Municipalidad de Repatriación



Foto 020: Folletos de invitación dejados en Repatriación para interesados.




Foto 021: Afiche de convocatoria en Municipio de San José de los Arroyos.




Foto 022: Afiches de convocatoria en Municipalidad de J.E. Estigarribia



Foto 023: Entrevista en Radio Mallorquín, para hacer la convocatoria a consulta en Comunidad San Agustín.



Foto 024: Entrevista en Radio Alborada de Caaguazú, para hacer convocatoria de consultas en J.E. Estigarribia y Repatriación.

ANEXO 2

PRESENTACIONES PARA SEGUNDA RONDA DE CONSULTAS PÚBLICAS



PROYECTO DE CONSTRUCCIÓN DE LINEA DE TRANSMISIÓN DE 500 kV YGUAZU-VALENZUELA



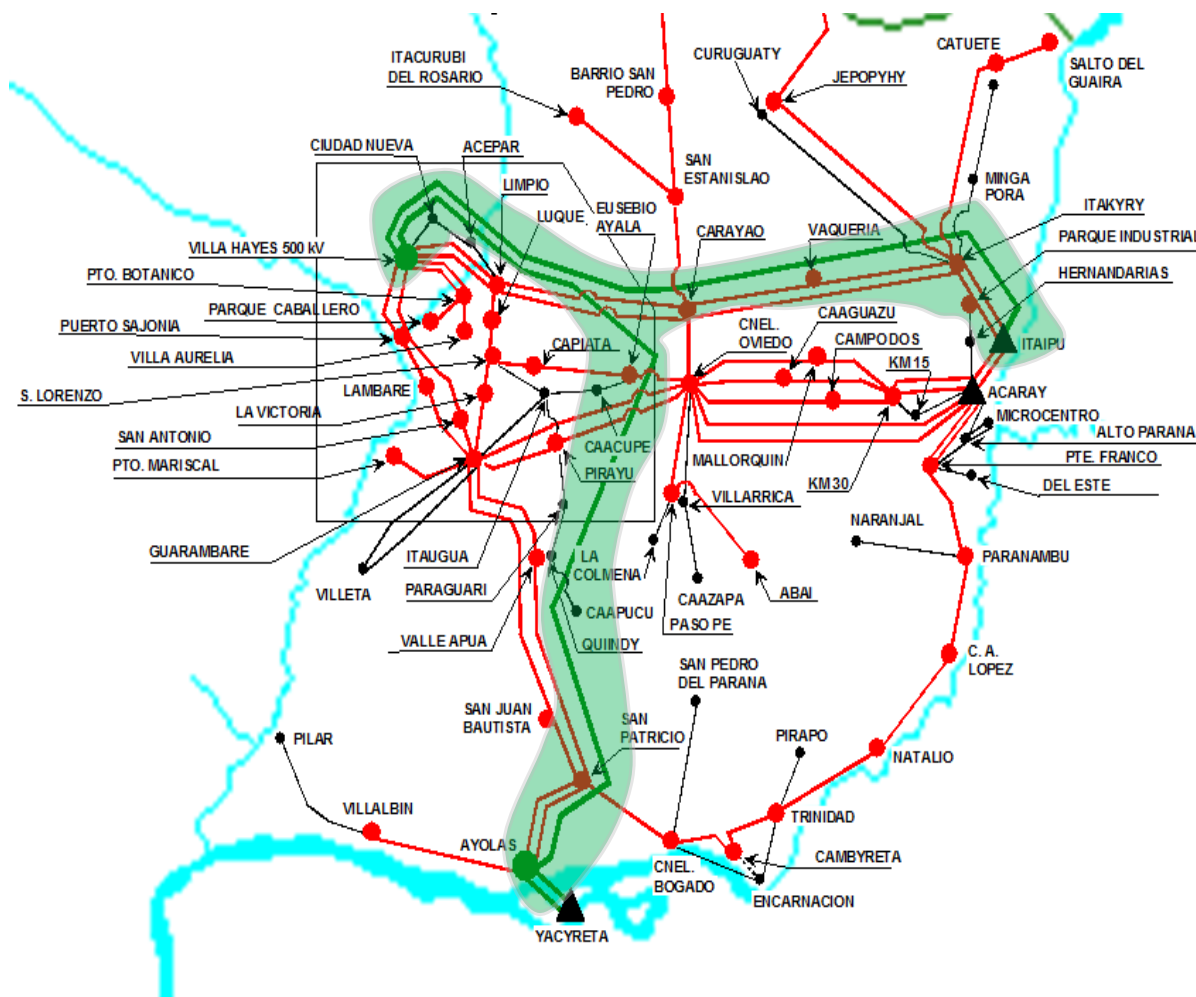
Enero/2020

CONTENIDO

- 1- Sistema de Transmisión actual de 500 kV
- 2- Red de Transmisión de 500 kV para el mediano plazo
- 3- Obras de Transmisión de 500 kV en ejecución
- 4- Proyecto LT 500 kV Yguazú-Valenzuela



1- Sistema de Transmisión actual



De seguir operando con una red basada exclusivamente en 220 kV, el sistema eléctrico presentaría altos niveles de pérdidas de transmisión, elevados requerimientos de compensación reactiva y aumentos en los cortes de carga, todos claros indicadores de la necesidad de reforzar con líneas en 500 kV la red de transmisión nacional.

Por ello, la implementación de una red de 500 kV es fundamental con vistas a asegurar la disponibilidad de energía eléctrica en los distintos puntos del país, tanto en calidad como cantidad, de manera a fomentar el desarrollo y bienestar nacional basados en la plena utilización de sus recursos hidroeléctricos.



RED DE TRANSMISIÓN EN 500 kV

Mediano Plazo

OBRAS DE TRANSMISIÓN DE 500 KV EN EJECUCIÓN



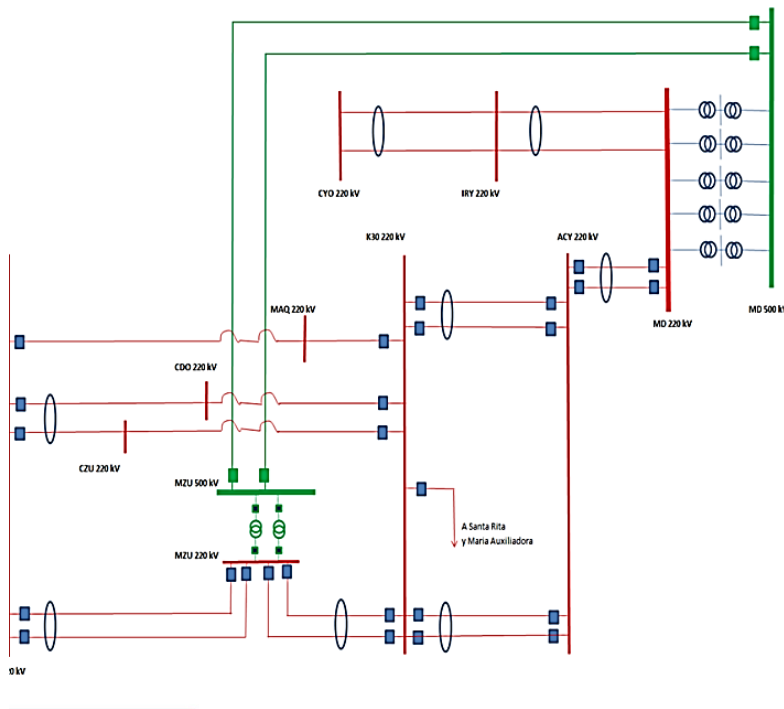
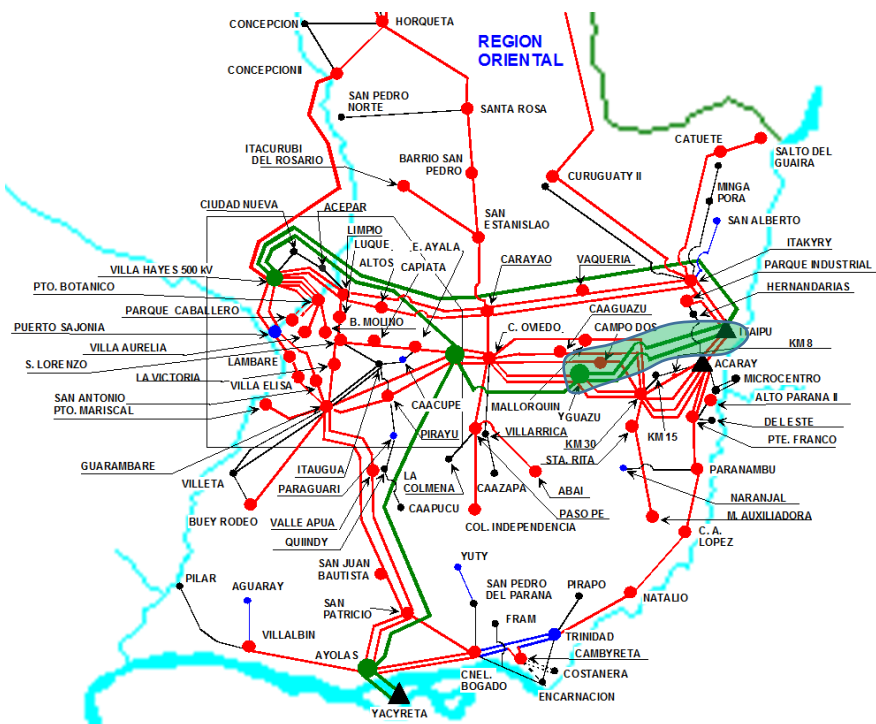


3- Obras de Transmisión de 500 kV en ejecución

Financiamiento: CAF V

“Programa de Fortalecimiento de Transmisión del SIN y de Distribución Eléctrica Rural”

Referencia del Préstamo	Monto del Crédito (M.E.)	Situación	Proyecto
CAF V	170.000.000 USD	Para Promulgación de Ley del Préstamo	Programa de Fortalecimiento de Transmisión del SIN y de Distribución Eléctrica Rural (5.000 km de Líneas de Autoayuda)



Obras del Programa

- Proyecto de Construcción de la SE Yguazú en 500 kV
- Proyecto de Construcción de la SE María Auxiliadora en 220 kV y la LT 220 kV Santa Rita – María Auxiliadora
- Proyecto de Mejoramiento de 5.000 km de Líneas de Media y Baja Tensión construidas bajo el Sistema de Autoayuda en los Departamentos de Concepción, San Pedro, Cordillera, Guairá, Caaguazú, Caazapá, Itapúa, Misiones, Paraguari, Alto Paraná, Ñeembucú, Amambay y Canindeyú



TETÁ REKUÁI
GOBIERNO NACIONAL

Paraguay
de la gente



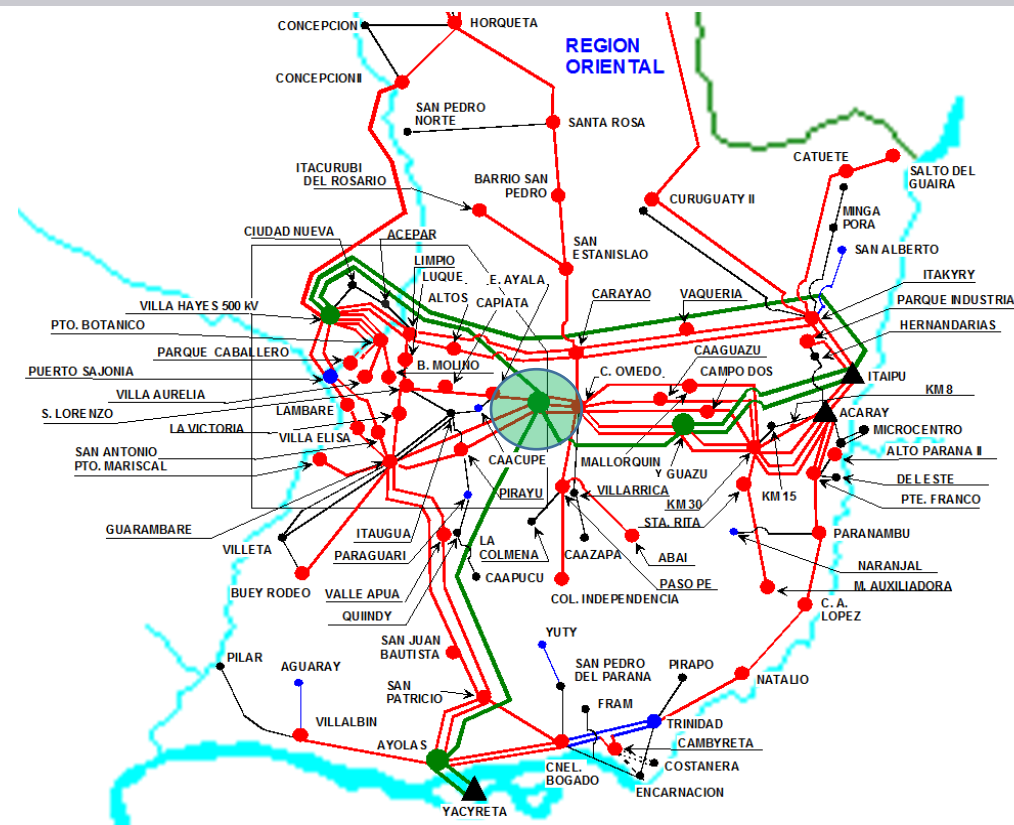
3- Obras de Transmisión de 500 kV en ejecución

Financiamiento: FONPLATA

“Construcción de la Subestación Valenzuela en 500 kV”

Referencia del Préstamo	Monto del Crédito (M.E.)	Situación	Proyecto
FONPLATA	70.000.000 USD	Contrato Firmado	Construcción de la Subestación Valenzuela en 500 kV en la ciudad de Valenzuela (SNIP N° 712)

- Construcción y montaje de la **Subestación Valenzuela**: Montaje de dos (2) bancos de transformadores de 500/220/23 kV - 600 MVA cada una, un (1) transformador de 220/23 kV - 41,67 MVA. Seccionamiento de la LT 500 kV Ayolas - Villa Hayes.
- Construcción de Línea 220 kV (doble terna) desde la intersección con la Línea 220 kV (doble terna) Coronel Oviedo - Pirayu y Coronel Oviedo - Guarambare hasta Valenzuela. Construcción de Línea 220 kV (doble terna) desde la Subestación Valenzuela hasta punto de intersección con la LT 220 kV (simple terna) Coronel Oviedo - Eusebio Ayala - Capiatá - San Lorenzo.
- Construcción de la Subestación San José de los Arroyos en el esquema de llegada de Línea de Transmisión sobre un transformador trifásico 66/23 kV – 50 MVA y obras complementarias, incluyendo la construcción de la Línea de Transmisión de 66 kV (30 km) desde la SE San Jose de los Arroyos hasta la SE Valenzuela.



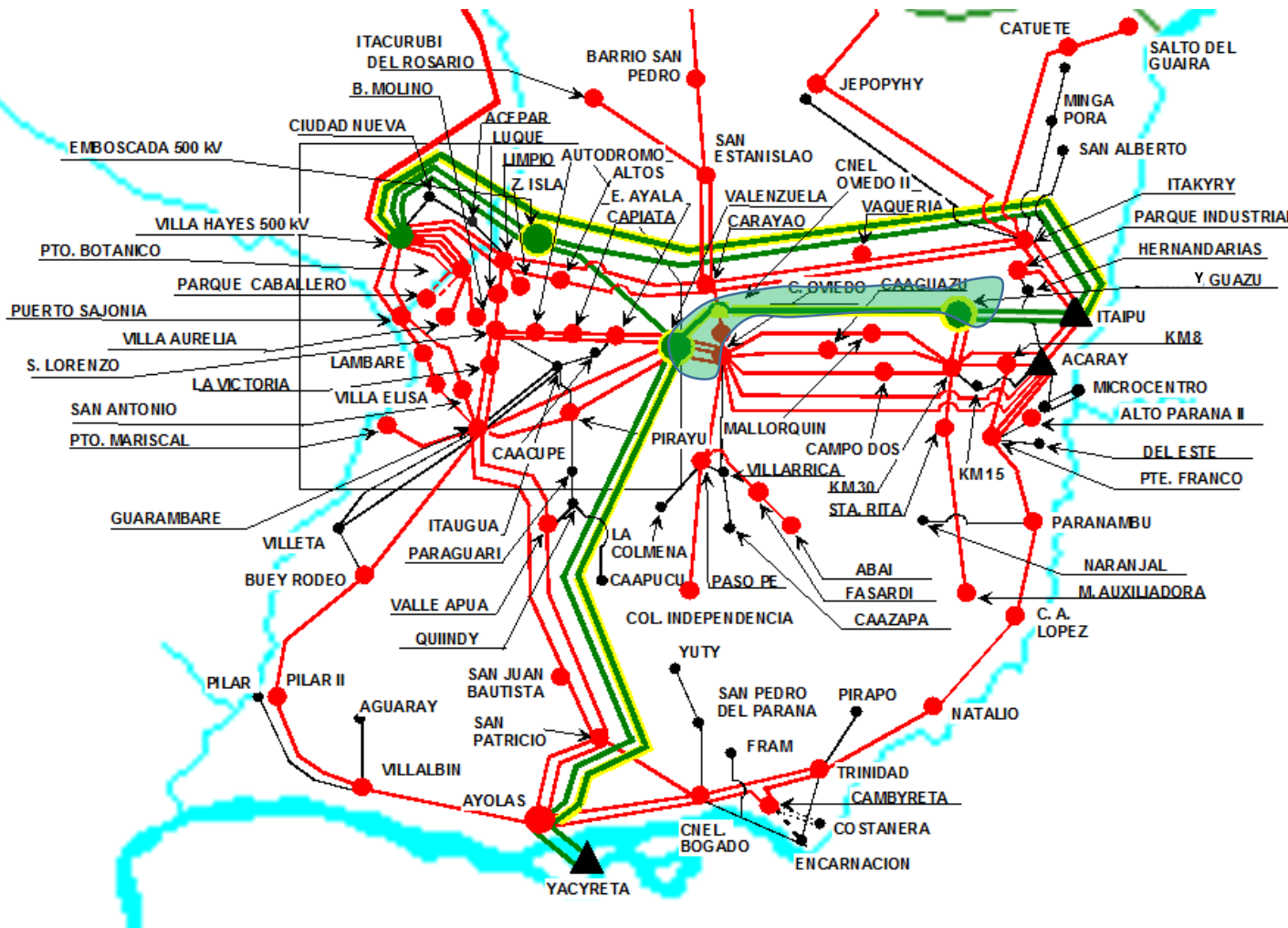


PROYECTO DE LINEA DE TRANSMISIÓN DE 500 KV

YGUAZU-VALENZUELA

4- Proyecto LT 500 kV Yguazú-Valenzuela

Beneficios del Proyecto



1- Favorece la calidad del suministro y la estabilidad del Sistema

2- Proporciona un aumento considerable de la confiabilidad del suministro al Sistema

3- Acompaña el crecimiento vegetativo de la demanda de potencia dl Sistema

4- Incrementa la capacidad de transmisión en 500 kV y de inyección de potencia reactiva del Sistema

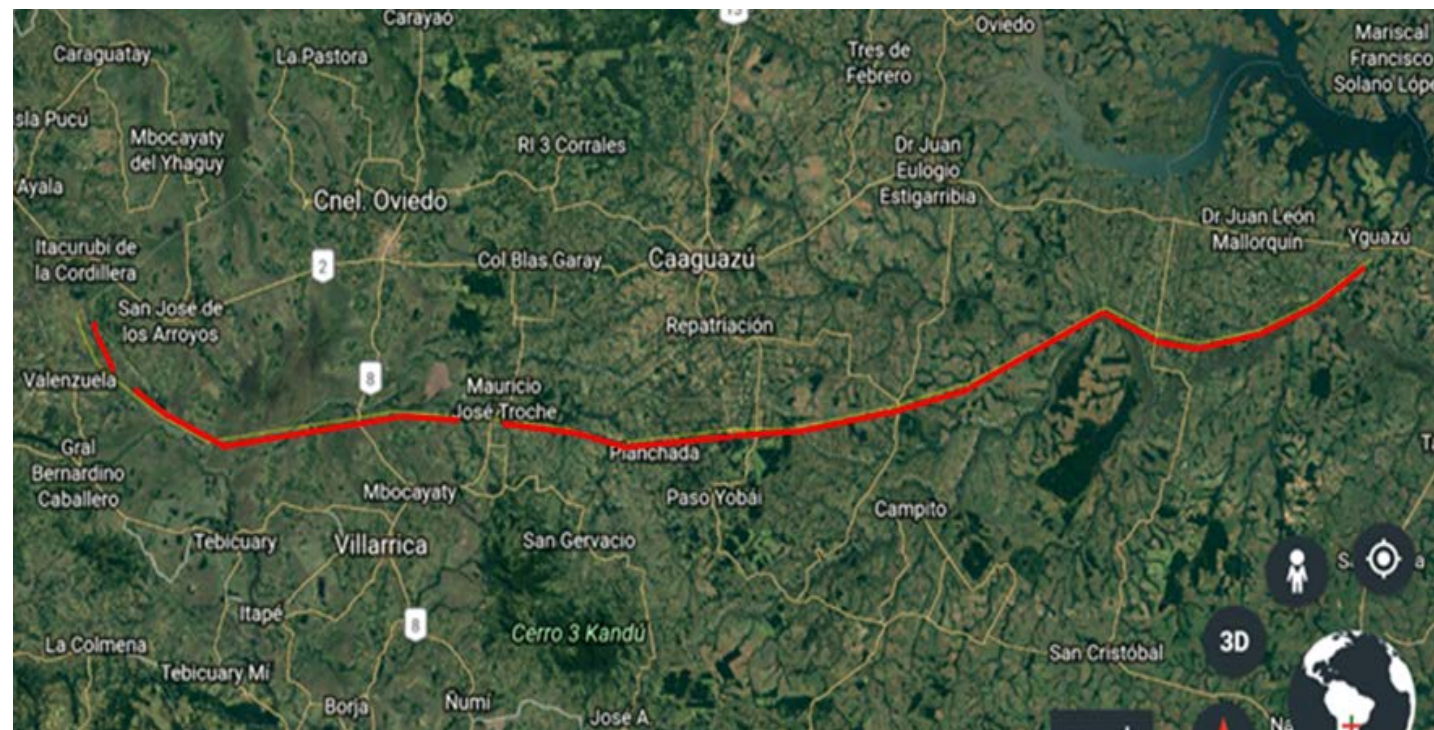
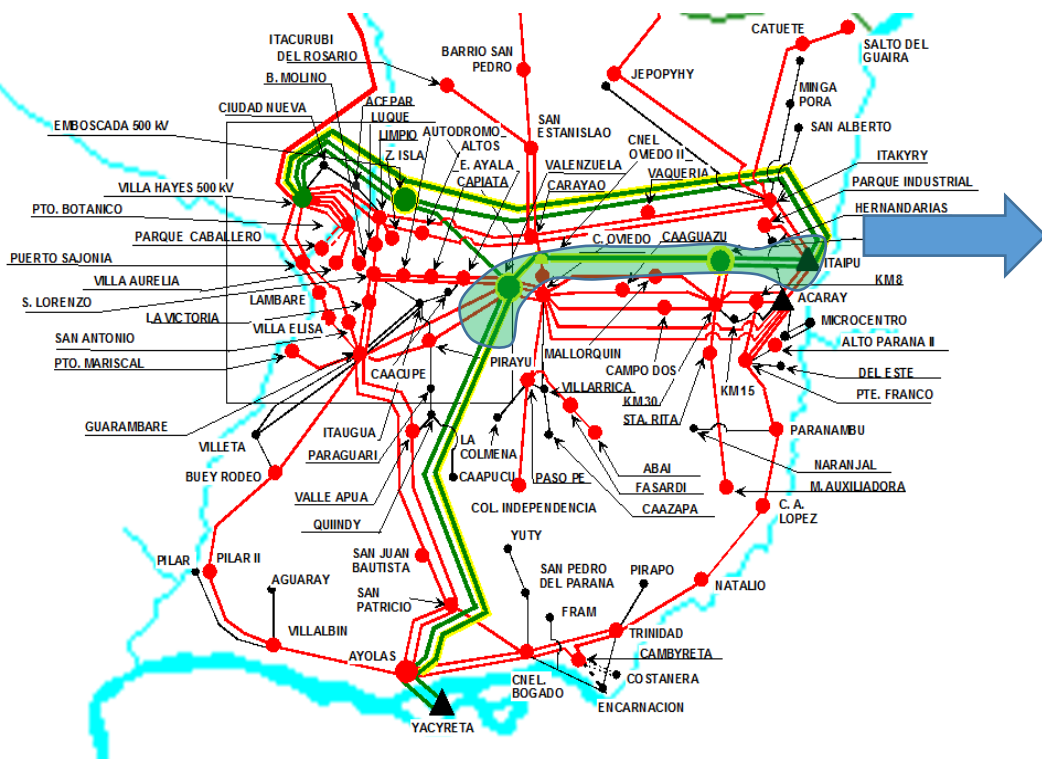
5- Descarga el sistema de transmisión de 220 kV, posibilitando la oferta en la región del proyecto

4- Proyecto LT 500 kV Yguazú-Valenzuela

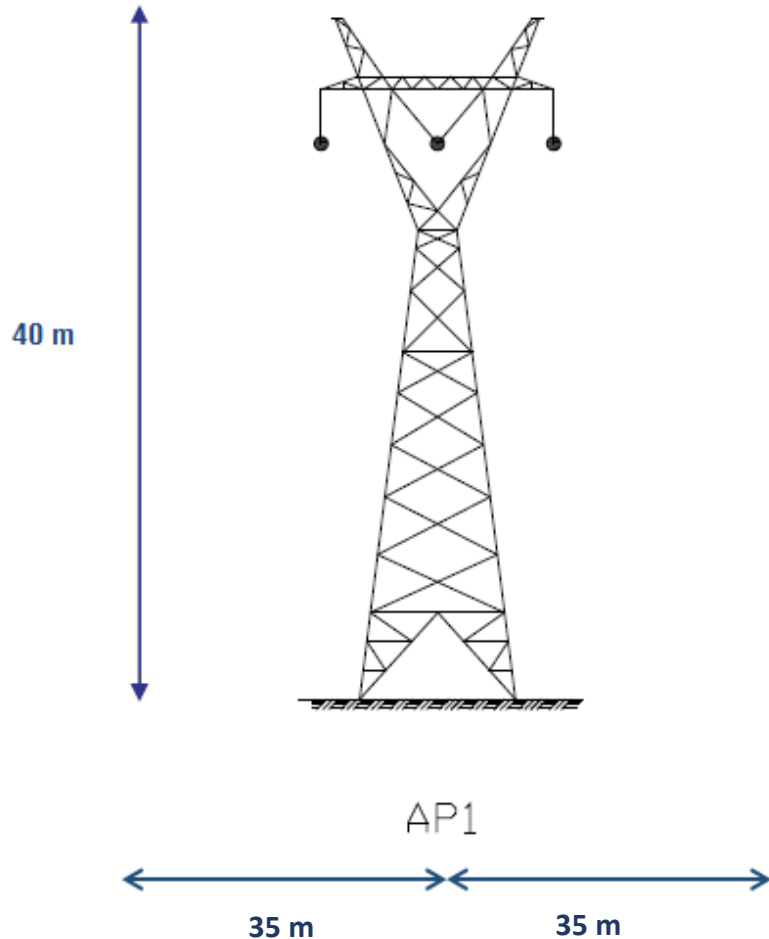
Área de Influencia

Departamentos

- Alto Paraná
- Caaguazú
- Guairá
- Cordillera



Características Técnicas del Proyecto



1- Extensión de Línea de Transmisión igual a 255 km

2- Capacidad de Transporte 2215 MVA

3- Estructuras metálicas reticuladas, auto portante, con 4 conductores por fase

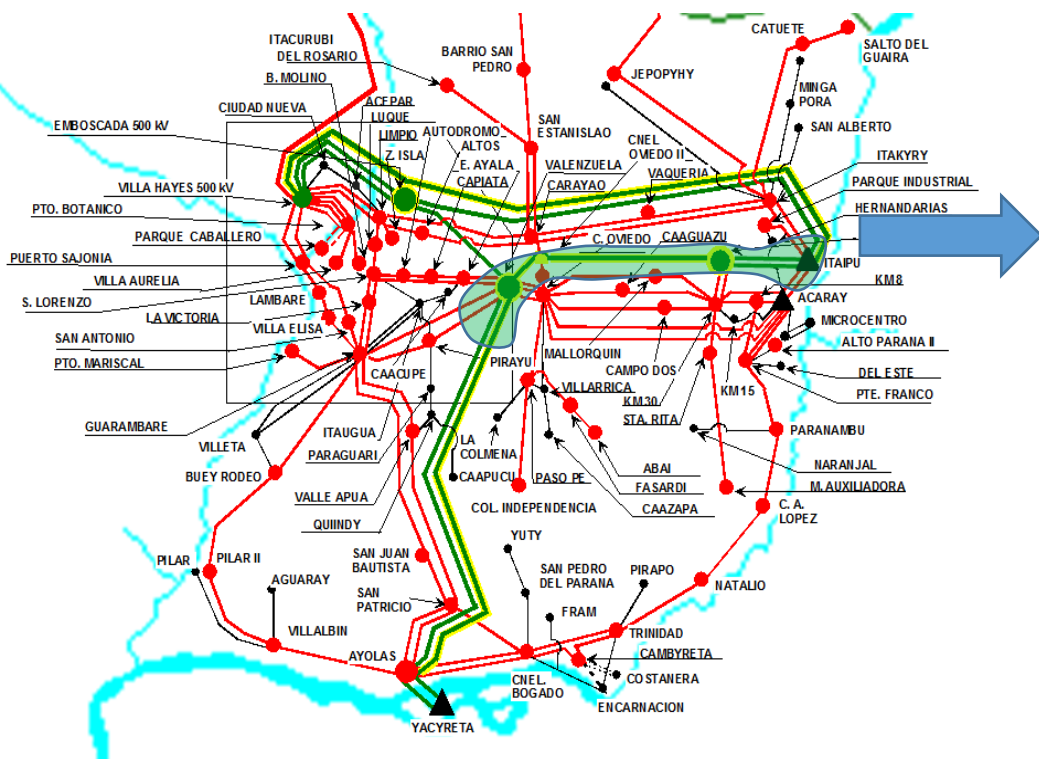
4- Vano medio estimado 425 m (aprox. 600 torres)

5- Franja de Servidumbre de 35 m a cada lado del eje

6- Protección contra descargas atmosféricas (EHS/OPGW)


4- Proyecto LT 500 kV Yguazú-Valenzuela

Datos de interés



Período de Construcción física – 24 meses

Inversión de 157.780.124 USD



Muchas gracias!!!!



Enero/2020

LT 500 kV Yguazú – Valenzuela

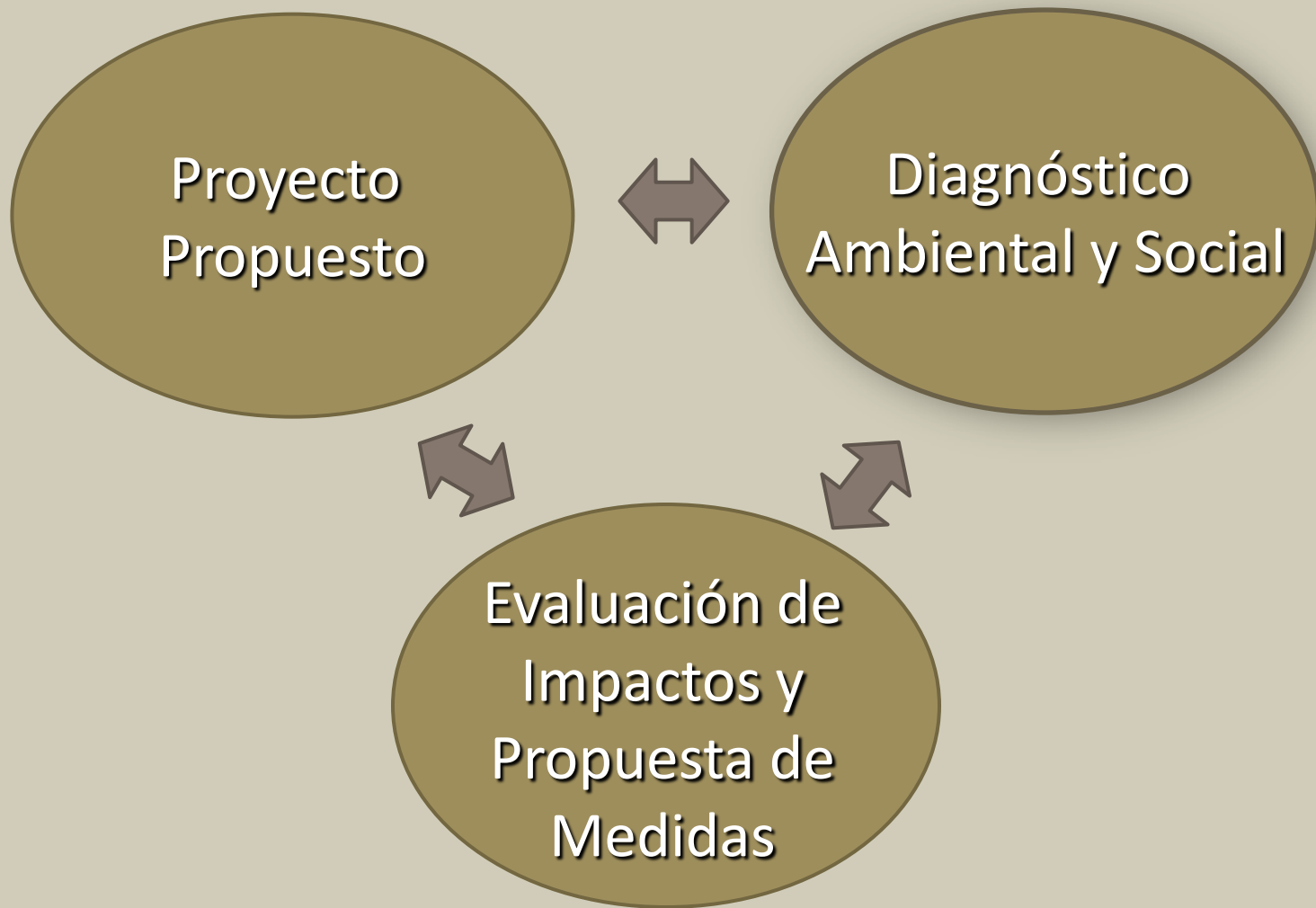
**ESTUDIO DE IMPACTO
AMBIENTAL Y SOCIAL - EIAS**

CONSULTA PÚBLICA

21-23 de enero de 2020.



¿CÓMO SE REALIZÓ ESTE ESTUDIO DE IMPACTO AMBIENTAL Y SOCIAL?



PARA QUÉ SE REALIZA EL ESTUDIO DE IMPACTO AMBIENTAL Y SOCIAL?

- Proporcionar una orientación técnica para minimizar, mitigar o compensar los impactos ambientales negativos que las actividades del proyecto puedan causar sobre el medio natural y social del área de influencia de las instalaciones de la LT 500 kV Iguazú y Valenzuela y las Subestaciones Asociadas.
- La Ley N° 294/93 de EVIA y sus Decretos Reglamentarios N°453/13 y N° 954/13, exige de la elaboración y presentación de un Estudio de Impacto Ambiental preliminar al MADES a este tipo de proyectos.
- El EIAS contempla la legislación nacional y las políticas del BID (Organismo) que financiará a la ANDE la Construcción de las obras.

1. PROYECTO PROPUESTO

➤ Componentes

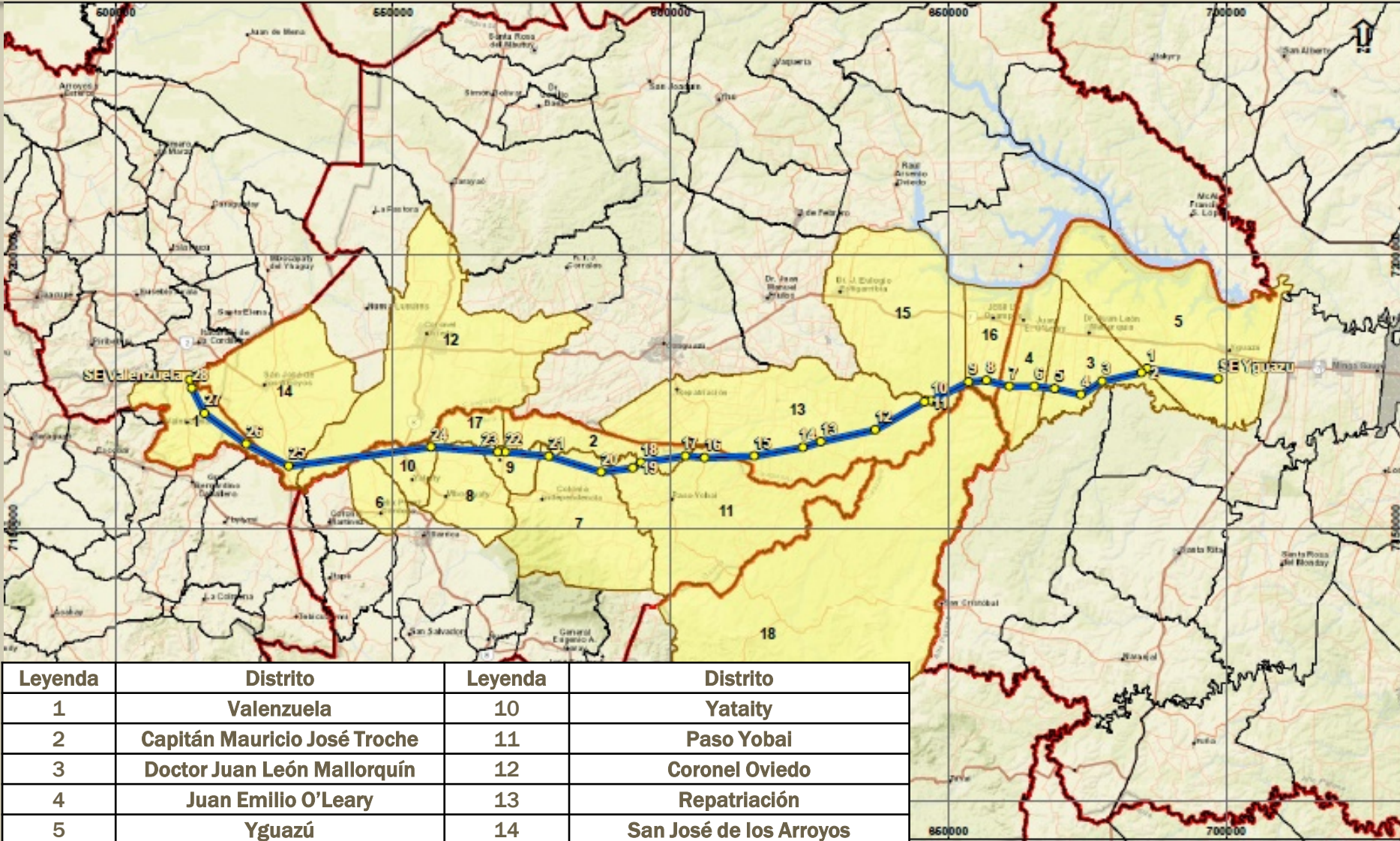
. Línea de Transmisión (LT) 500 kV Yguazú - Valenzuela

- Subestación (SE) Yguazú
- Subestación (SE) Valenzuela

➤ Ubicación

Departamento	Distrito (16)
Cordillera (1)	Valenzuela
Caaguazú (5)	San José de los Arroyos
	Coronel Oviedo
	José Domingo Ocampos
	Dr. J. Eulogio Estigarribia
	Repatriación
Guairá (7)	Félix Pérez Cardozo
	Yataity
	Mbocayaty
	Natalicio Talavera
	Independencia
	Paso Yobai
	Capitán Mauricio José Troche
	Juan Emilio O'Leary
Alto Paraná (3)	Doctor Juan León Mallorquín
	Yguazú

EL TRAZO



Leyenda	Distrito	Leyenda	Distrito
1	Valenzuela	10	Yataity
2	Capitán Mauricio José Troche	11	Paso Yobai
3	Doctor Juan León Mallorquín	12	Coronel Oviedo
4	Juan Emilio O'Leary	13	Repatriación
5	Yguazú	14	San José de los Arroyos
6	Félix Pérez Cardozo	15	Dr. J. Eulogio Estigarribia
7	Independencia	16	José Domingo Ocampos
8	Mbocayaty	17	Doctor Bottrell**
9	Natalicio Talavera	18	Abaí**

** No son interceptados por el trazo

Actividades Preliminares

- Delimitación de la franja de servidumbre; 70 m
- Estudios de suelo
- Estudio de afectaciones (propiedades y propietarios)
- Liberación de la franja de servidumbre (Indemnizaciones a propietarios)
- Limpieza de franja (cortes de vegetación)

Obras civiles

- Habilitación de caminos de acceso para los trabajos de la construcción;
- Ejecución de los cimientos de las torres (Fundaciones)

Obras electromecánicas

- Montaje de las torres; (Aproximadamente 600 torres de acero)
- Instalación de cables conductores

Desmovilización y Recuperación de los Sitios de Obra

Operación

- Mantenimientos



LAS OBRAS

Ejemplo de montaje de una LT de 500 kV



Corte y limpieza de vegetación



Estudios Topográficos



Delimitación de la Franja de Servidumbre



Implementación de accesos (si es necesario)



LAS OBRAS

Ejecución de los cimientos de las torres



Montaje de las estructuras de las torres



Lanzamiento de los cables



Recuperación de los frentes de trabajo



ESTUDIO DE ALTERNATIVAS DE TRAZADO

Estudio de 3 alternativas de trazo, para evitar principalmente interferencias con:

- Áreas Silvestres Protegidas
- Tierras Indígenas
- Áreas Urbanas
- Núcleos de población rural y mejoras aisladas
- Bosques
- Áreas inundadas y cruces de ríos, arroyos
- Pistas de Aterrizaje



- Alternativa 1
- Alternativa 2
- Alternativa 3 - Elegida



Tabla 4.3.a**Cuantificación de interferencias para las Alternativas 1, 2 y 3 de la LT 500 kV Iguazú - Valenzuela**

Restricción		Alternativa 1	Alternativa 2	Alternativa 3
Extensión, en km		201,7 km	190,4 km	197,7 km
Numero de vértices		32	20	30
Áreas silvestres protegidas	Proximidad a la Reserva Natural de Ypetí	11,8 km	0,175 km	0,175 km
Comunidades Indígenas	Extensión de la interceptación de Comunidades Indígenas tituladas	0,375 km (comunidad Arroyo Guasu San Isidro)	0 km	0 km
	Proximidad a Comunidades Indígenas tituladas	18,5 km (comunidad Arroyo Hu)	121 m (comunidad Arroyo Hu)	795 m (comunidad Arroyo Hu)
	Extensión de la interceptación de Comunidades Indígenas no tituladas	0 km	0 km	0 km
	Proximidad a Comunidades Indígenas no tituladas	Proximidad a 3 comunidades: <ul style="list-style-type: none"> Comunidad Espinillo, distrito de Coronel Oviedo, a 241 m del trazo; Comunidad 6 de Enero, área urbana de Caaguazú, a 69 m del trazo; Comunidad Cheiro Arapoty, distrito de Dr. J. Eulogio Estigarribia, a 397 m del trazo. 	Proximidad a 1 comunidad: <ul style="list-style-type: none"> Núcleo de familias Chacore, a 645 m del trazo. 	Proximidad a 1 comunidad: <ul style="list-style-type: none"> Núcleo de familias Chacore, a 130 m del trazo.
Extensión de la interceptación de áreas con agricultura familiar, en km		97,3 km	18,3 km	20,7 km
Interceptación de zonas urbanas		6,06 km	0 km	0 km
Cantidad de mejoras afectadas (en el área de la franja de servidumbre) *		110	27	6**
Interceptación de áreas de plantación forestal		0 km	2,05 km	1,04 km
Interceptación de fragmentos de vegetación nativa		8,8	20,8	18,4
Proximidad a aeródromos y pistas de aterrizaje		4,5 km – aeropuerto de Coronel Oviedo	Intercepta pista de aterrizaje de hacienda	Tangencia la cabecera de pista de aterrizaje de hacienda
Extensión de la interceptación de áreas con pocos accesos existentes		14,3	29,2	26,1
Extensión de la interceptación de planicies de inundación		23,63	76,8	68,1

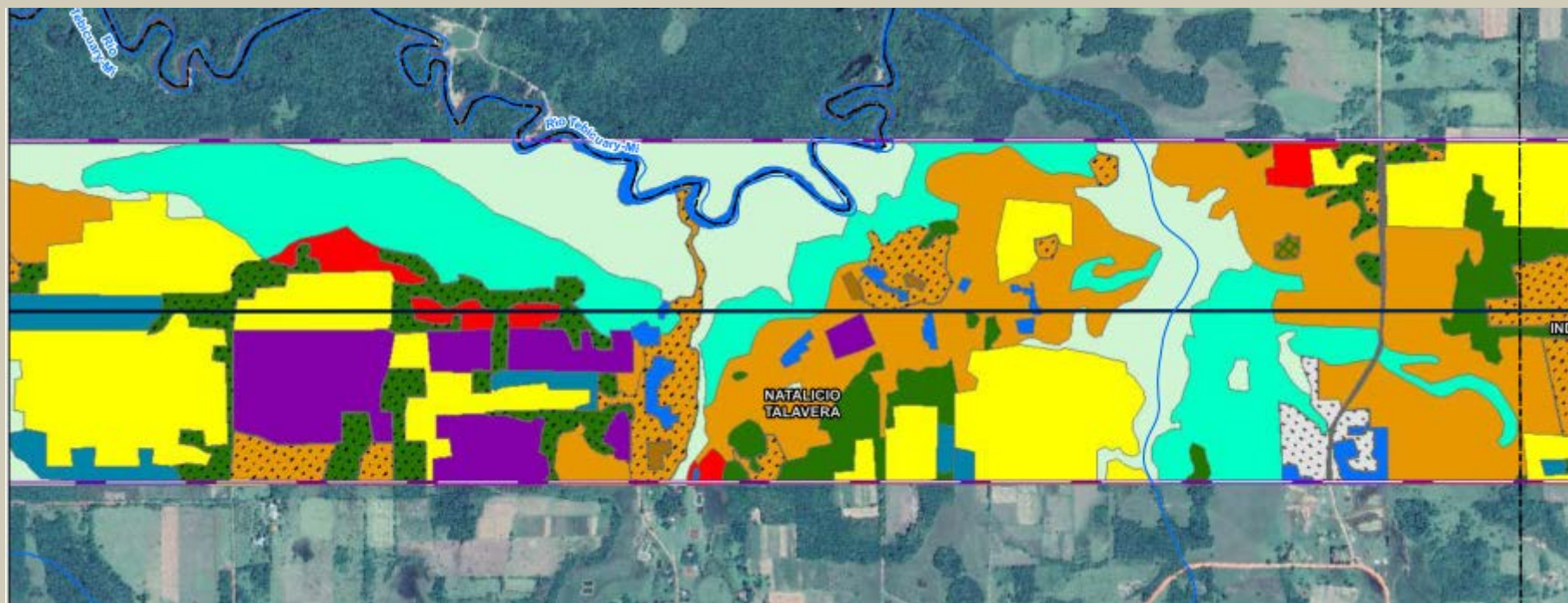
Tabla

Estimación de las superficies de vegetación nativa a ser afectadas para la implantación de la LT 500 kV Iguazú – Valenzuela (torres y faja de servidumbre), por ecorregión interceptada*

Ecorregiones/ Tipos de vegetación	Alto Paraná (ha)	Selva Central (ha)	Litoral Central (ha)	Total (ha)
Bosques	7,38	12,79	1,77	21,94
Humedales	6,63	8,54	14,89	30,07
Pastizales	11,37	23,35	24,24	58,96
Total	25,38	44,69	40,90	110,97

Fuente: elaboración propia

*Ecorregiones establecidas por la Resolución SEAM N° 614/2013. La delimitación de la ecorregión del Bosque Atlántico del Alto Paraná según el WWF abarca las ecorregiones Alto Paraná, Selva Central y Amambay de la Resolución SEAM N° 614/2013, la última no interceptada por la LT.



DIAGNÓSTICO AMBIENTAL Y SOCIAL

Algunas categorías del uso del suelo y ecosistemas



Agricultura familiar



Agricultura mecanizada



Plantación forestal



Bosque



Pastura implantada



Pasturas naturales



Humedales, zonas inundables

Tabla 5.1.c

Estimación de la Afectación por el Proyecto

Tipo de Afectación		Estimación de la Afectación
Total de propiedades afectadas	461	< 10 ha = 113
		Entre 10 y 80 ha = 256
		> 80 ha = 92

Total aproximado de propiedades por donde pasa la Línea



**IDENTIFICACIÓN DE ACTIVIDADES DE LA
CONSTRUCCIÓN QUE CAUSAN IMPACTOS SOBRE
EL AMBIENTE NATURAL Y SOCIAL**

**DEFINICIÓN DE MEDIDAS PARA EVITAR MITIGAR O
COMPENSAR LOS IMPACTOS**



PLANES Y PROGRAMAS DEL PGAS Y PRINCIPALES MEDIDAS

Plan de Control Ambiental de la Construcción



Gestión de Residuos – colecta selectiva.



Gestión de Residuos – residuos de construcción.



Humectación de accesos – control de polvo.



Contención - control de erosión y sedimentación.

PLANES Y PROGRAMAS DEL PGAS Y PRINCIPALES MEDIDAS

Plan de Control Ambiental de la Construcción



Gestión de Residuos - restos de hormigón.



Limpieza de las bases de las torres.



Manejo de materiales peligrosos.



Manejo de materiales peligrosos.

PLANES Y PROGRAMAS DEL PGAS Y PRINCIPALES MEDIDAS



Plan de Control Ambiental de la Construcción
- Control de la supresión - uso de equipo de protección personal - EPP y manejo de motosierra.



Plan de Control Ambiental de la Construcción
- Control de la supresión: manejo de materiales leñosos.



Plan de Gestión de Biodiversidad - Ahuyentamiento de fauna .



Plan de Gestión de Biodiversidad - Señalización de accesos.

PLANES Y PROGRAMAS DEL PGAS Y PRINCIPALES MEDIDAS



Plan de Relaciones y Participación Comunitaria: talleres comunitarios.



Plan de Relaciones y Participación Comunitaria: entrevista y comunicación social con afectado.



Plan de Control Ambiental de la Construcción: Capacitación Ambiental de Trabajadores.

LISTA COMPLETA DE PLANES Y PROGRAMAS DEL PGAS

. Medidas a implementarse en los sitios de obras y campamentos durante la Construcción: Manejo de la basura, no contaminar los arroyos, manejo del polvo, horario de trabajo, señalización de la obra (carteles de advertencia, seguridad, etc.), comportamiento del personal de obra, plantación de arboles, recuperación de sitios de obras.

-Se informará a la comunidad sobre el inicio de obras. Se entregará material informativo y de ser necesario se realizarán reuniones con grupos interesados.

-Las autoridades locales en todo momento estarán informados.

-La Contratista debe pedir permiso para ingresar en las propiedades.

-Se instalará un local para recepción de quejas, reclamos y consultas durante el periodo de obras.

-Se contratará mano de obra local.



GRACIAS!





INDEMNIZACION POR LA FRANJA DE SERVIDUMBRE DE LA LINEA 500KV YGUAZU – VALENZUELA

Enero, 2020

1 – COMUNICACIÓN A LOS AFECTADOS POR EL TRAZADO.

ANDE

ADMINISTRACIÓN NACIONAL DE ELECTRICIDAD
Departamento de Gestión de Tierras para Electroductos
Av. España N° 1268 – Edificio MB4 Planta Baja Oficinas N° 3 y 15 – Asunción – Paraguay
Teléfonos: (021) 249 6023/6007/6009/6019/6016

COMUNICACIÓN N°

LT 500 kV Yguazu – Valenzuela

.....de.....de 2019

Señor/a

Presente

De nuestra consideración:

Tenemos el agrado de dirigimos a usted, para comunicarle que la Administración Nacional de Electricidad (ANDE), en cumplimiento a lo dispuesto en el Art. 5° de la Ley 966/64 “Carta Orgánica de la ANDE”¹, **ejecutará una importante obra pública**, que contribuirá al desarrollo del país, consistente en la construcción de una **Línea de Transmisión de 500 kV**, a ser extendida desde la Subestación Yguazu hasta la Futura Subestación Valenzuela.

En el sentido expuesto, se realiza la presente comunicación, a efectos de poner a su conocimiento la existencia del mencionado proyecto y, que amparados en los Art. 75°, 76° y 77°² de la citada Ley, requerimos la autorización para el ingreso del personal técnico de la ANDE y al personal técnico autorizado por ella, para realizar todas las labores de relevamiento de datos, limpieza de la franja de seguridad e ingreso de maquinarias adecuadas para la construcción de la citada línea y la prosecución normal de las obras, en consideración a que su propiedad **será sujeto a una servidumbre administrativa de electroducto**, consistente en el derecho consagrado a favor de la ANDE para atravesar propiedades de terceros con líneas de transmisión y distribución de energía eléctrica, de telecomunicaciones y de mando, e instalaciones accesorias.

En todo el trayecto de la línea descripta, y a criterio de ANDE, los inmuebles podrán ser objeto de limpieza, dentro de una franja denominada de seguridad y servicio, que abarca **hasta 35 metros a cada lado del eje geométrico de la línea**, de conformidad al Ley de Préstamo N°.

Le rogamos brindar todas las informaciones que le solicite el funcionario encargado de presentarle esta comunicación, entregando copia de toda clase de documentos relativos al inmueble, a efecto de proceder a la correcta tramitación de la indemnización, la que será abonada y formalizada a través de la ANDE, por única vez y en un mismo acto, a todos los efectos pertinentes.

Aprovechamos la oportunidad para agradecer su colaboración y comprensión al apoyar una obra pública de interés general, cuya prevalencia está consagrada en nuestra Constitución Nacional.

Queda usted debidamente notificado/a.

Firma: _____ Propietario [] - Ocupante [] - Arrendatario []
Aclaración Nombre y Apellido: _____ Doc. Id. N°: _____
Domicilio: _____ Departamento: _____
Ciudad: _____ Tipo de Documento entregado: _____

¹ Artículo 5. - ANDE tiene por objeto primordial satisfacer en forma adecuada las necesidades de energía eléctrica del país, con el fin de promover su desarrollo económico y fomentar el bienestar de la población, mediante el aprovechamiento preferente de los recursos naturales de la Nación. Para lograr esta finalidad le corresponde:

a) ... b) proyectar, construir y adquirir obras de generación, transmisión y distribución eléctrica, y obras instalaciones y bienes necesarios para el normal funcionamiento de los servicios eléctricos; c) ... d) ... e) ... f) ... g) ...

² Artículo 75. - ANDE goza del derecho para establecer servidumbres en propiedades públicas o privadas. Para la constitución de servidumbres en propiedad pública recaerá la cuantía del Poder Ejecutivo o de la Municipalidad respectiva. En caso, a través de servidumbre en propiedad privada, procederá de acuerdo a lo previsto en los artículos siguientes, del presente capítulo de servidumbres.

Artículo 76. - ANDE podrá establecer la servidumbre de electroducto que consista en el derecho de atravesar propiedades de terceros con líneas de transmisión y distribución de energía eléctrica, de telecomunicaciones y de mando, e instalaciones accesorias.

Artículo 77. - El dueño u ocupante del predio sirviente está obligado a permitir el acceso a su propiedad del personal autorizado por ANDE con sus elementos y equipos de trabajo para efectuar labores de construcción y mantenimiento. En caso de negativa, del propietario u ocupante, ANDE recaerá la autorización correspondiente del Poder Judicial.



PASOS PARA LA INDEMNIZACION

2 – DOCUMENTOS NECESARIOS PARA INICIAR LOS TRAMITES DE INDEMNIZACION.

- **COPIA DE CEDULA DE IDENTIDAD.**
- **DOCUMENTO DEL INMUEBLE.**
 - * **COPIA DEL TITULO DE PROPIEDAD (COPIA SIMPLE)**
 - * **CONSTANCIA DEL INDERT.**
 - * **CONTRATO PRIVADO.**
 - * **SENTENCIA DEFINITIVA.**
 - * **ALGUN OTRO DOCUMENTO QUE RESPALDE LA TITULARIDAD DEL INMUEBLE.**



PASOS PARA LA INDEMNIZACION

3 – INVENTARIO DE BIENES AFECTADOS POR LA FRANJA DE SERVIDUMBRE.

RELEVAMIENTO DE TODO LO EXISTENTE EN LA FRANJA DE SERVIDUMBRE DE LA LINEA PROYECTADA:

- CULTIVOS VARIOS (MANDIOCA, MAIZ, TRIGO, SOJA Y OTROS)
- PLANTAS FRUTALES (NARANJA, POMELO, MANDARINA Y OTROS).
- ARBOLES (LAPACHO, CURUPAY Y OTROS).
- MONTE
- INFRAESTRUCTURAS (CASAS, CORRALES, GALPONES, Y OTROS)

3 – INVENTARIO DE BIENES AFECTADOS POR LA FRANJA DE SERVIDUMBRE.



REFERENCIAS

LINEA ROJO_____EJE DE LINEA
 LINEA CELESTE_____FRANJA 70 METROS
 LINEA AMARILLA_____LINDERO DE PROPIEDAD

3 – INVENTARIO DE BIENES AFECTADOS POR LA FRANJA DE SERVIDUMBRE.

ANDE

..... de
 (lugar) (día/mes) (año)
 Señor

Presidente de la Administración Nacional de Electricidad (ANDE)
 Av. España N° 1268 c/ Padre Cardozo
 Asunción, Paraguay

De mi consideración:

..... con Cédula de Identidad N°....., dueño/propietario u ocupante del inmueble inscripto como Finca N°....., bajo el N°..... Folio..... y siguientes. Distrito de..... del año..... de la Dirección General de los Registros Públicos, me dirijo a Ud. para acusar el recibo de la Comunicación N°..... de fecha..... de..... de..... a través de la cual la Administración Nacional de Electricidad (ANDE) me hace conocer que el inmueble individualizado precedentemente está sujeto a la Servidumbre de Electroducto, autorizado por la Leyes 966/64 y 976/82, materializada por la línea de..... kV a ser extendida desde..... hasta.....

Al respecto dejo expresa constancia de mi entera conformidad con la constitución de dicha servidumbre de electroducto y a la vez solicitar la verificación y evaluación por parte de la ANDE, de los bienes afectados por la franja de servicio correspondiente a dicha línea, para los efectos de su pago a cargo de la ANDE.

Ubicación del Inmueble:

Dichos Bienes son: (a ser llenado por funcionario de ANDE)

Inventario de Bienes		
N°	Cantidad	Detalle (*)
1		
2		
3		
4		
5		
6		
7		
8		
9		
10		
11		

(*) Si el espacio es insuficiente agregar en hoja separada.

Inventariado por: N° de Personal:
 Nombre y Apellido

A los efectos legales que corresponden declaro llamarme como queda expresado más arriba, nacionalidad: edad: estado civil: profesión: con domicilio en:

(sigue al dorso) /.

/.. Asimismo suscribe y declara conmigo: Nombre y Apellido del cónyuge o concubino/a: nacionalidad:; edad:; estado civil:; profesión:; con domicilio en:

Al agradecer su atención, salúdole muy atentamente,

Firma del cónyuge o concubino/a
 Nombres y Apellidos
 Cédula de Identidad N°.....

Firma del Propietario o Apoderado
 Nombres y Apellidos
 Cédula de Identidad N°.....

PARA TRAMITACION INTERNA DE ANDE

Departamento de Despacho de Secretaría (SG/DDS)

Sello Mesa de Entradas

A: Dpto. de Gestión de Tierras para Electroductos (GT/GTE)

Firma y Sello
 Secretaria General (SG)
 Fecha:/...../.....

A: División de Proyectos de Generación y Transmisión (GT/DP)

La propiedad afectada se encuentra ubicada entre las torres N°..... y N°.....
 La avaluación para la indemnización del inmueble y bienes asciende a Gs.

(.....)
 Se anexa: Notificación de Avaluación Expediente/Interno:

Observación:

Firma y Sello
 Dpto. de Gestión de Tierras para Electroductos (GT/GTE)
 Fecha:/...../.....

A: Gerencia Técnica (GT)

Firma y Sello
 Div. de Proyectos de Generación y Transmisión (GT/DP)
 Fecha:/...../.....

A: Asesoría Legal (AL)

Firma y Sello
 Gerencia Técnica (GT)
 Fecha:/...../.....



PASOS PARA LA INDEMNIZACION

4 – AVALUACION DE LOS BIENES AFECTADOS POR LA FRANJA DE SERVIDUMBRE.

SE PROCEDERA A LA AVALUACION DE LOS BIENES AFECTADOS POR LA FRANJA DE SERVIDUMBRE PARA SU INDEMNIZACION CORRESPONDIENTE CONFORME A LOS PROCEDIMIENTOS VIGENTE EN LA INSTITUCION.

MUCHAS GRACIAS...

ANEXO 3

LISTA DE INVITACIONES RECIBIDAS

**LISTADO DE INVITACIONES A CONSULTA PÚBLICA PROYECTO DE CONSTRUCCIÓN DE LÍNEA DE TRANSMISIÓN EN 500 kV YGUAZÚ-
VALENZUELA Y SUBESTACIONES ASOCIADAS**

	Nombre	Dirección	Recibido por	Firma	Cédula Identidad	Fecha
1-	Juan Carlos Vera Báez- Gobernador de Guairá	Gobernación del Guairá Gral. Díaz y San Roque González de Santa Cruz- Villarrica Guairá				
2	Gustavo Giménez Silvero Intendente Natalicio Talavera	Municipalidad de Natalicio Talavera Gral. Díaz y Pedro Juan Caballero Guairá				
3	Carlos Adolfo Román Fernández Intendente de José Félix Pérez Cardozo	Municipalidad de José F. Pérez Cardozo Alberdi y Julia M. Cueto de Estigarribia- Guairá				
4	Hugo Portillo Intendente Yatayty del Guairá	Municipalidad de Yatayty del Guairá Coronel Bogado entre Villarrica y Rosario N° 270- Guairá				
5	Ronald E. Vázquez Duarte Intendente Paso Yobái	Municipalidad de Paso Yobái Ntra. Sra. Asunción c/Adriana Godoy de Brizuela- Paso Yobái- Guairá				
6	Norma Elizabeth Godoy de Ibarra Intendenta Mbocayaty del Guairá	Municipalidad de Mbocayaty del Guairá Mcal. Estigarribia 5570- Mbocayaty del Guairá				
7	Francisco Chávez Intendente Colonia Independencia	Municipalidad de Colonia Independencia				
8	Alejo Ríos	Gobernación de Caaguazú		Patricia Roldán	Entregado	16/05/2020 ✓

	Gobernador Dpto. Caaguazú	Mariscal Estigarribia esquina Ytororó- Coronel Oviedo- Caaguazú				
9	Eladio Armando González Torres Intendente Coronel Oviedo	Municipalidad de Coronel Oviedo Tuyuti y Defensores del Chaco Coronel Oviedo- Caaguazú		LAURA ARRUA	Entregado	16/01/2020 ✓
10	Betty Burgos de Torales Intendenta Repatriación	Municipalidad de Repatriación Avda. Carlos A. López esquina Gaspar Rodríguez de Francia Repatriación, Caaguazú		Graciela Rojas Secretaría	Entregado	16/01/2020
11	Derlis Espínola Intendente J. Eulogio Estigarribia	Municipalidad de J. Eulogio Estigarribia 15 de Agosto esquina Primera J. Eulogio Estigarribia- Caaguazú		Karen Irala Mesa Entregas	Entregado	15/01/2020 ✓
12	Clemente Contreras Vera Intendente José Domingo Ocampos	Municipalidad de José D. Ocampos Calle Ing. José D. Ocampos 3640 Caaguazú		Sr. Clemente Contreras. EPM	Entregado	15/01/2020 ✓
13	Hammy Chávez Intendente Arroyos y Esteros	Municipalidad Arroyos y Esteros Gral. Díaz y Patricio Escobar				
14	Roberto Luis González Vaezquen Gobernador Alto Paraná	Gobernación Alto Paraná Bernardino Caballero esquina Rogelio Benítez				
15	Francisco Amarilla Intendente Municipal Juan E. Oleary	Municipalidad de Juan E. Oleary Rogelio Benítez y La Residenta Ciudad de Juan E. Oleary- Alto Paraná				
16	Mario Noguera Intendente Juan León Mallorquín	Municipalidad de Juan León Mallorquín Avda. Juan L. Mallorquín y Wenceslao Esquivel Alto Paraná				
17	Mario Kawano Intendente Yguazú	Municipalidad de Yguazú Km 42- Ruta Internacional N° 7-				

		Yguazú, Alto Paraná				
18	Andresa Benítez de Méndez- Intendente de Mauricio José Troche	Municipalidad de Mauricio José Troche Virgilio R. Legal y Tte. Velilla Mauricio José Troche, Guairá				
19	Comisión Arenera	Cia. Potrero Benítez, Felix Pérez Cardozo				
20	Comisión Pro Oratorio	Compañía Potrero Benítez, Félix Pérez Cardozo				
21	Comisión Campo Comunal	Compañía Potrero Benítez, Félix Pérez Cardozo				
22	Comisión Campo Comunal	Comunidad Costa Tebycuary- Yatayty del Guairá				
23	Comisión Pro Oratorio San Francisco	Comunidad Costa Tebycuary- Yatayty del Guairá				
24	Asociación de Mujeres Artesanas	Natalicio Talavera				
25	Organización Nacional de Cañicultores	Barrio San Miguel, Natalicio Talavera				
26	Asociación de Oleros Barrio San Miguel	Natalicio Talavera				
27	Junta de Saneamiento San Miguel	Barrio San Miguel, Natalicio Talavera				
28	Capilla San Miguel	Barrio San Miguel, Natalicio Talavera				
29	Comité de Mujeres Kuña Aty	Compañía Chacoré- Mauricio José Troche				
30	Comisión Pro Escuela	Compañía Cristo Rey- Colonia Independencia				
31	Comisión Pro Camino	Compañía Cristo Rey- Colonia Independencia				
32	Comité de Productoras Mujeres	Comunidad Santa Catalina-Paso Yobái				

33	Organización, Fomento y Desarrollo	Comunidad Santa Catalina, Paso Yobái				
34	Comisión Nueva Esperanza	Comunidad Santa Catalina, Paso Yobái				
35	Asociación de Productores	Compañía San Isidro- Paso Yobái				
36	Comisión de Fomento y Desarrollo	Compañía San Isidro- Paso Yobái				
37	Junta de Saneamiento	Compañía San Agustín- Juan E. O'Leary				
38	Comité de Agricultores	Compañía Loma Clavel- Juan León Mallorquín				
39	Junta de Saneamiento de Agua	Barrio San Roque González de Santa Cruz- Juan León Mallorquín				

40. Colegio Siervo del Verbo Divino
Director:
Hector Cabral
(0981966894)

J.E. Estigarribia
Pai Tha

→ SE

41	Radio 107.7 Pastora FM.	Santiago Martinez	Entregado	15/01/2020	✓
42	Radio Nuei 94.9. Pastoreo	Olga Barrios	Propietaria	15/01/2020	✓
43	Radio Excelsior 96.4	Enrique Contrera (Hijo) Dueño		15/01/2020	✓
44	Radio Clasica 92.7 FM	Gilberto Martinez	Entregado	16/01/2020	✓
45	Comunidad Indígena "Ypaú Señarita"	Agustin Romero	Entregado	16/01/2020	✓

Item	Nombre	Dirección	Recibido por	Firma	Cédula de Identidad
1	Desiderio Amarilla	Compañía Loma Clavel, Calle Jukeri Km8, Distrito Juan León Mallorquín, Alto Paraná			
2	Regina Gómez Galeano	Compañía Loma Clavel, Calle Jukeri Km 10			
3	Teresio Sequeira	Compañía San Roque González de Santa Cruz, Calle 10.000			
4	Ovidio Santiago Mereles	Compañía San Roque González de Santa Cruz, Calle 10.000			
5	Silvino Villalba Quiñonez	Compañía San Agustín, Calle Monday, Juan E. O'Leary			
6	Ceferino Olazar	Compañía San Francisco, José Domingo Ocampos	Jose de la Cruz Oviedo (vecino)	Entregado	15/01/2020
7	Isidoro Brítez	Compañía San Francisco, Distrito José Domingo Ocampos	Isidoro Brítez	Entregado	15/01/2020
8	José de la Cruz Oviedo	Compañía San Francisco, Distrito José Domingo Ocampos	Jose de la Cruz Oviedo	Entregado	15/01/2020
9	Zacarías Gómez	Compañía 3 de Noviembre, Distrito de Repatriación	Zacarías Gómez	Entregado	16/01/2020
10	Diosnel Segovia	Compañía Nueva Guairá, Distrito de Paso Yobái			
11	Nolberto Fischer	Compañía Cristo Rey, Distrito Colonia Independencia			
12	Silveriano Figueredo	Compañía San Miguel, Distrito de Natalicio Talavera			
13	Herminio Arias	Compañía Costa Tebicuary-Distrito de Yataty Potrero			
14	Eulogio Duarte	Compañía Potrero Benítez, Distrito de Félix Pérez Cardozo			
15	Nicolás Montiel	Compañía 3 de Noviembre, Calle Quinta, Distrito de Repatriación	Nicolas Montiel	Entregado	16/01/2020



ADMINISTRACIÓN NACIONAL DE ELECTRICIDAD

DIRECCIONES
AV. ESPAÑA 1268

TELÉFONOS: 222713/16 – 211001/20
CASILLA DE CORREO 604
TELEFAX: (595-21) 212371
WEB: <http://www.ande.gov.py>
E-MAIL: ande@ande.gov.py

ASUNCIÓN, 9 de enero de 2020
(PARAGUAY)

SÍRVASE CITAR N° P. 89/2020

Señor
Alejo Ríos, Gobernador
Gobernación de Caaguazú
Coronel Oviedo, Paraguay

De nuestra consideración:

Nos dirigimos a usted para hacer referencia al Proyecto de “Construcción de la Línea de Transmisión en 500 kV Yguazú- Valenzuela y Subestaciones Asociadas”, el cual se encuentra en proceso de presentación para el financiamiento por parte del Banco Interamericano de Desarrollo (BID).

Al respecto, le informamos que como parte de la etapa de preparación del mencionado Proyecto, se realizará una ronda de consultas públicas, a fin de proveer información a los diferentes actores, con el objetivo de recoger comentarios e incluirlos en la evaluación ambiental y social del Proyecto.

En ese sentido, le invitamos a participar de la Consulta Pública a llevarse a cabo el día martes 21 de enero del corriente a las 17:00 horas, en la Escuela Básica N° 2764- Colegio Nac. Siervo del Verbo Divino, en la comunidad Pai-Jha Torin, de la ciudad de J.E. Estigarribia, en el departamento de Caaguazú y el miércoles 22 de enero del corriente a las 10:00 horas en la Escuela Básica N° 4157-Colegio Nac. María Goretti, en la Colonia 3 de Noviembre (Repatriación, Dpto. Caaguazú).

Sin otro particular, aprovechamos la oportunidad para saludarle muy atentamente.

ADMINISTRACIÓN NACIONAL DE ELECTRICIDAD

RECIBI EL ORIGINAL DE LA PRESENTE NOTA	
Firma: <i>Rafael</i>	Fecha: 16/01/2020
Aclaración: <i>Rafael Patten</i>	
C.I. N° 5.030.727	Teléf: 93-720087
DEVOLVER ESTE ACUSE A LA SG/DDS1 EN LA BREVEDAD	

Ing. UBALDO FERNÁNDEZ K.
Presidente

MB/dm
GP

La MISIÓN DE LA ANDE es satisfacer las necesidades de energía eléctrica del país y actuar en el sector eléctrico regional, con responsabilidad social y ambiental y excelencia en la administración y el servicio, para contribuir al desarrollo del Paraguay y al bienestar de su población.



ADMINISTRACIÓN NACIONAL DE ELECTRICIDAD

DIRECCIONES
AV. ESPAÑA 1268
TELÉFONOS: 222713/16 – 211001/20
CASILLA DE CORREO 604
TELEFAX: (595-21) 212371
WEB: <http://www.ande.gov.py>
E-MAIL: ande@ande.gov.py

ASUNCIÓN, 9 de enero de 2020
(PARAGUAY)

SÍRVASE CITAR N° P. 94/2020

Municipalidad de Cnel. O	
Mesa de Entrada N°	0210
Recibido Por	José A. Arce
Firma	<i>[Firma]</i>
Fecha	16-01-2020
Hora	08:57

Señor

Eladio Armando González, Intendente
Municipalidad de Coronel Oviedo
Coronel Oviedo, Paraguay

De nuestra consideración:

Nos dirigimos a usted para hacer referencia al Proyecto de “Construcción de la Línea de Transmisión en 500 kV Yguazú- Valenzuela y Subestaciones Asociadas”, el cual se encuentra en proceso de presentación para el financiamiento por parte del Banco Interamericano de Desarrollo (BID).

En ese sentido, le invitamos a participar de la Consulta Pública a llevarse a cabo el día martes 21 de enero del corriente a las 17:00 horas, en la Escuela Básica N° 2764- Colegio Nac. Siervo del Verbo Divino, en la comunidad Pai-Jha Torin, de la ciudad de J.E. Estigarribia, en el departamento de Caaguazú y el miércoles 22 de enero del corriente a las 10:00 horas en la Escuela Básica N° 4157-Colegio Nac. María Goretti, en la Colonia 3 de Noviembre (Repatriación, Dpto. Caaguazú).

Sin otro particular, aprovechamos la oportunidad para saludarle muy atentamente.

RECIBI EL ORIGINAL DE LA PRESENTE NOTA	
Firma:.....	Fecha:.....
Aclaración:.....	
C.I. N°:.....	Teléf.:.....
DEVOLVER ESTE ACUSE A LA SG/DDS1 EN LA BREVEDAD	

ADMINISTRACIÓN NACIONAL DE ELECTRICIDAD

Ing. UBALDO FERNÁNDEZ K.
Presidente

[Firma] MB dm
GP

La MISIÓN DE LA ANDE es satisfacer las necesidades de energía eléctrica del país y actuar en el sector eléctrico regional, con responsabilidad social y ambiental y excelencia en la administración y el servicio, para contribuir al desarrollo del Paraguay y al bienestar de su población.



ADMINISTRACIÓN NACIONAL DE ELECTRICIDAD

DIRECCIONES
AV. ESPAÑA 1268
TELÉFONOS: 222713/16 - 211001/20
CASILLA DE CORREO 604
TELEFAX: (595-21) 212371
WEB: <http://www.ande.gov.py>
E-MAIL: ande@ande.gov.py

ASUNCIÓN, 9 de enero de 2020
(PARAGUAY)

SÍRVASE CITAR N° P. 103/2020

Señora
Betty Burgos de Torales, Intendente
Municipalidad de Repatriación
Caaguazú, Paraguay

De nuestra consideración:

Nos dirigimos a usted para hacer referencia al Proyecto de "Construcción de la Línea de Transmisión en 500 kV Yguazú- Valenzuela y Subestaciones Asociadas", el cual se encuentra en proceso de presentación para el financiamiento por parte del Banco Interamericano de Desarrollo (BID).

Al respecto, le informamos que como parte de la etapa de preparación del mencionado Proyecto, se realizará una ronda de consultas públicas, a fin de proveer información a los diferentes actores, con el objetivo de recoger comentarios e incluirlos en la evaluación ambiental y social del Proyecto.

En ese sentido, le invitamos a participar de la Consulta Pública a llevarse a cabo el día miércoles 22 de enero del corriente a las 10:00 horas en la Escuela Básica N° 4157-Colegio Nac. María Goretti, en la Colonia 3 de Noviembre (Repatriación, Dpto. Caaguazú), y el miércoles 22 de enero del corriente a las 10:00 horas en la Escuela Básica N° 4157-Colegio Nac. María Goretti, en la Colonia 3 de Noviembre (Repatriación, Dpto. Caaguazú).

Sin otro particular, aprovechamos la oportunidad para saludarle muy atentamente.

ADMINISTRACIÓN NACIONAL DE ELECTRICIDAD

Ing. UBALDO FERNÁNDEZ K.
Presidente

RECIBI EL ORIGINAL DE LA PRESENTE NOTA

Firma: *[Firma]* Fecha: 16/01/2020

Aclaración: Graciela Rojas Espinola

C.I. N°: 6.285.094 Tel: 098534441

DEVOLVER ESTE ACUSE A LA
SG/DDS1 EN LA BREVEDAD

MUNICIPALIDAD DE REPATRIACIÓN

RECEPCIONADO

Exp. N°: 16/01/2020

Fecha: 16/01/2020

Hora: 08:55

Responsable: Graciela Rojas Espinola

C.I. N°: 7.335.634

Recibido por: *[Firma]*

La MISIÓN DE LA ANDE es satisfacer las necesidades de energía eléctrica del país y actuar en el sector eléctrico regional, con responsabilidad social y ambiental y excelencia en la administración y el servicio, para contribuir al desarrollo del Paraguay y al bienestar de su población.

MUNICIPALIDAD DE REPATRIACIÓN



ADMINISTRACIÓN NACIONAL DE ELECTRICIDAD

DIRECCIONES :
AV. ESPAÑA 1268
TELÉFONOS: 222713/16 - 211001/20
CASILLA DE CORREO 604
TELEFAX: (595-21) 212371
WEB: <http://www.ande.gov.py>
E-MAIL: ande@ande.gov.py

ASUNCIÓN, 13 de enero de 2020
(PARAGUAY)

Señor
Clemente Contreras Vera, Intendente
Municipalidad de José Domingo Ocampos
Caaguazú, Paraguay

De nuestra consideración:

Nos dirigimos a usted para hacer referencia al Proyecto de "Construcción de la Línea de Transmisión en 500 kV Yguazú- Valenzuela y Subestaciones Asociadas", el cual se encuentra en proceso de presentación para el financiamiento por parte del Banco Interamericano de Desarrollo (BID).


Al respecto, le informamos que como parte de la etapa de preparación del mencionado proyecto, se realizará una ronda de consultas públicas, a fin de proveer información a los diferentes actores, con el objetivo de recoger comentarios e incluirlos en la evaluación ambiental y social del Proyecto.


En ese sentido, le invitamos a participar de las Consultas Públicas a llevarse a cabo en varias localidades de los Departamentos de Alto Paraná, Caaguazú y Guairá, en los locales y fechas detalladas a continuación:

- **Martes 21 de enero** del corriente a las 10:00 horas en la Escuela Básica N° 871 de la comunidad San Agustín (Juan E.O'Leary, Alto Paraná), y a las 17:00 horas, en la Escuela Básica N° 2764 - Colegio Nac. Siervo del Verbo Divino, en la comunidad Pai-Jha Torin, de la ciudad de J.E. Estigarribia, en el Departamento de Caaguazú.
- **Miércoles 22 de enero** del corriente a las 10:00 horas en la Escuela Básica N° 4157-Colegio Nac. María Goretti, en la Colonia 3 de Noviembre (Repatriación, Dpto. Caaguazú).

Sin otro particular, aprovechamos la oportunidad para saludarle muy atentamente.

MUNICIPALIDAD JOSE D OCAMPOS
Mesa de Entrada


Ing. Rocio Vely
Dirección de Gestión Ambiental

Exp. N° 12/2020
Fecha: 15/01/2020 Hora: 12:30
Recibido por: Adamina Gonzalez
L. Firma: 

La MISIÓN DE LA ANDE es satisfacer las necesidades de energía eléctrica del país y actuar en el sector eléctrico regional, con responsabilidad social y ambiental y excelencia en la administración y el servicio, para contribuir al desarrollo del Paraguay y al bienestar de su población.



ADMINISTRACIÓN NACIONAL DE ELECTRICIDAD

DIRECCIONES
AV. ESPAÑA 1268
TELÉFONOS: 222713/16 - 211001/20
CASILLA DE CORREO 604
TELEFAX: (595-21) 212371
WEB: <http://www.ande.gov.py>
E-MAIL: ande@ande.gov.py

ASUNCIÓN, 13 de enero de 2020
(PARAGUAY)

Señor
Derlis Espinola, Intendente
Municipalidad de J. Eulogio Estigarribia
Caaguazú, Paraguay

De nuestra consideración:

Nos dirigimos a usted para hacer referencia al Proyecto de "Construcción de la Línea de Transmisión en 500 kV Yguazú- Valenzuela y Subestaciones Asociadas", el cual se encuentra en proceso de presentación para el financiamiento por parte del Banco Interamericano de Desarrollo (BID).

Al respecto, le informamos que como parte de la etapa de preparación del mencionado proyecto, se realizará una ronda de consultas públicas, a fin de proveer información a los diferentes actores, con el objetivo de recoger comentarios e incluirlos en la evaluación ambiental y social del Proyecto.

En ese sentido, le invitamos a participar de las Consultas Públicas a llevarse a cabo en varias localidades de los Departamentos de Alto Paraná, Caaguazú y Guairá, en los locales y fechas detalladas a continuación:

- **Martes 21 de enero** del corriente a las 10:00 horas en la Escuela Básica N° 871 de la comunidad San Agustín (Juan E.O'Leary, Alto Paraná), y a las 17:00 horas, en la Escuela Básica N° 2764 - Colegio Nac. Siervo del Verbo Divino, en la comunidad Pai-Jha Torin, de la ciudad de J.E. Estigarribia, en el Departamento de Caaguazú.
- **Miércoles 22 de enero** del corriente a las 10:00 horas en la Escuela Básica N° 4157-Colegio Nac. María Goretti, en la Colonia 3 de Noviembre (Repatriación, Dpto. Caaguazú.

Sin otro particular, aprovechamos la oportunidad para saludarle muy atentamente.

MUNICIPALIDAD DE DR. J.E. ESTIGARRIBIA



MESA DE ENTRADA

Expediente N°: 67
Recurrente: Rocio Vely
Referencia: Presentación de
proyecto.
Fecha: 15 ENE 2020

Recepcionado por: Karen Trala

Ing. Rocio Vely

Dirección de Gestión Ambiental

La MISIÓN DE LA ANDE es satisfacer las necesidades de energía eléctrica del país y actuar en el sector eléctrico regional, con responsabilidad social y ambiental y excelencia en la administración y el servicio, para contribuir al desarrollo del Paraguay y al bienestar de su población.

ANEXO 4

LISTA DE ASISTENTES A CONSULTAS

CONSULTA PÚBLICA LÍNEA DE TRANSMISIÓN 500 KV YGUAZÚ - VALENZUELA

LUGAR: Escuela Básica N° 871 San Agustín. Juan E. O'Leary. Km 11 Monday - Alto Paraná

FECHA: martes 21/01/2020 - 10:00 horas

LISTA DE PARTICIPANTES


Nº	NOMBRE Y APELLIDO	INSTITUCION/ORGANIZACIÓN	FIRMA	TELEFONO
1	Alejandro Saucedo Ovelar	Bº San Agustín		
2	Enrique Zougaro	11		
3	Andrés R. Sandoval Veloz	11		
4				
5	REGINALDO GOMES			
6	Alejo Corcuera			
7	Rosendo Diaz Martinez	11		
8	Rufino Chena Gomez	11		
9	Antonio Ortiz			
10	Silvino Valtierra			
11	Amancia O. G. B.	11		
12	Luis Lopez	San Agustín		
13	Buenaventura ALMIRON	San Agustín		
14	DANIEL CABRERA	11		
15	Bernabé Medina	San Agustín		
16	Jacinto Garcia	San Agustín		
17	Eugenio Barrios	San Agustín		
18	GOITIO Roldán	San Agustín		
19	Antonio Valdez	Ande		
20	Leonardo Alvarado	San Agustín		
21	Rufino Garcia	San Agustín		
22	Julio Lopez	San Agustín		
23	Warciso R. Lopez	San Agustín		
24	Felician Ferreira Jr.	San Agustín		
25	Guillermo Lopez	San Agustín		

CONSULTA PÚBLICA LÍNEA DE TRANSMISIÓN 500 KV YGUAZÚ - VALENZUELA

LUGAR: Escuela Básica N° 871 San Agustín. Juan E. O'Leary. Km 11 Monday - Alto Paraná

FECHA: martes 21/01/2020 - 10:00 horas

LISTA DE PARTICIPANTES

N°	NOMBRE Y APELLIDO	INSTITUCION/ORGANIZACIÓN	FIRMA	TELEFONO
26	Genacio González Medina	San Agustín		
27	Victor Roble Ortega	Paz del Chuco. Km.10		
28	Rebeca Segura	Doblin Aran		
29	Marina Amador	San José Oburo.		
30	Doblin Aranda	San Agustín		
31	Maria de la Cruz Amigón	San Agustín		
32	Justiniano Sura	San Agustín		
33	Florentin Ortiz Oviedo	San Agustín		
34	Eleuteria Sanabria de O.	San Agustín		
35	Marcelino Chena S.	San Agustín		
36	Lucido Ramón Ortega	San Agustín		
37	Edo Daniel Ocampo Colonal	San Agustín		
38	Pascuala Aguinde Losa	San Agustín		
39	Saturnino Lesme	Las Mercedes		
40	Eliodoro Lesme	Las Mercedes		
41	Ruben Lesme Alderete	Las Mercedes		
42	Donis Valdez Bandiera	Villa del Carmen		
43	Epidoro A. Ortiz R	San Agustín		
44	Waldo Estrgoze O.	San Agustín		
45		San Agustín		
46	Joselina Chena	San Agustín		
47				
48	Lidia Bohra Chena	San Agustín		
49	Victor Castro	San Agustín		
50	Gerardo Cáceres Cardozo	San Agustín		

4th June

FECHA: martes 21/01/2020 - 10:00 horas

LISTA DE PARTICIPANTES

[illegible]

CONSULTA PÚBLICA LÍNEA DE TRANSMISIÓN 500 KV YGUAZÚ - VALENZUELA

LUGAR: Escuela Básica N° 871 San Agustín, Juan E. O'Leary, Km 11 Monday - Alto Paraná

FECHA: martes 21/01/2020 - 10:00 horas

LISTA DE PARTICIPANTES

Nº	NOMBRE Y APELLIDO	INSTITUCION/ORGANIZACIÓN	FIRMA	TELEFONO
26	Genacio Gonzalez Medina	San Agustín		
27	Victor Roble Ortega			
28	Gerardo Segura	Paz del Chuco, Km.10		
29	Marino Amador	Reblin Fran		
30	Roblin Fran	San José Oburo		
31	Maria de la Cruz Amador	San Agustín		
32	Justino Amador			
33	Florentin Ortega Oviedo	San Agustín		
34	Eleuterio Sanabria de O.	San Agustín		
35	Marcelino Chena S.	San Agustín		
36	Lucio Ramon Ortega	San Agustín		
37	Hector Daniel Ocampo Coronel	San Agustín		
38	Pascual Aguado de la Cruz	San Agustín		
39	Saturio Lezme	San Agustín		
40	Eliodoro Lezme	Las Mercedes		
41	Ruben Lezme Alderete	Las Mercedes		
42	Gerardo Lezme	Villa del Carmen		
43	Eliodoro A. Ortiz R	San Agustín		
44	Alfredo Ortega O.			
45		San Agustín		
46	Josefina Chena			
47				
48	Lucio Chena Chena	San Agustín		
49	Victor Costa			
50	Gerardo Cáceres Cardozo	San Agustín		

de la gente

LUGAR: Escuela Básica N° 871 San Agustín. Juan E. O'Leary. Km 11 Monday - Alto Paraná

FECHA: martes 21/01/2020 - 10:00 horas

[illegible]

ANDE

TETÁ R...
GOBIERNO NACIONAL

aguay
de la gente

CONSULTA PÚBLICA LÍNEA DE TRANSMISIÓN 500 KV YGUAZÚ - VALENZUELA

LUGAR: Escuela Básica N° 871 San Agustín, Juan E. O'Leary, Km 11 Monday - Alto Paraná

FECHA: martes 21/01/2020 - 10:00 horas

LISTA DE PARTICIPANTES

N°	NOMBRE Y APELLIDO	INSTITUCION/ORGANIZACIÓN	FIRMA	TELEFONO
1	Alejandro Saucedo Ovelar	Bº San Agustín		
2	Samuel Zamora	"		
3	Andrés R. Sandoval Vela	"		
4	Regino GOMES	"		
5	Alcides Corvalán	"		
6	Rosendo Díaz Martínez	"		
7	Rafael Chaves Espinoza	"		
8	Antonio Delgado	"		
9	Liberto Vettatto	"		
10	América D. G. R.	"		
11	Geoffrey Gage	San Agustín		
12	Buenaventura ALMIRON	San Agustín		
13	DANIEL CABRERA	"		
14	Bernabé Medina	San Agustín		
15	Jacinto García	San Agustín		
16	Etherina Barrios	San Agustín		
17	DOCTOR R. R.	San Agustín		
18	Antonio Vafel	Ande		
19	Leonardo Blasquez	San Agustín		
20	Rafael García	San Agustín		
21	Julio López	San Agustín		
22	Warciso D. Lopez	San Agustín		
23	Felipe Ferreira Jr.	San Agustín		
24	Guego Lopez	San Agustín		

CONSULTA PÚBLICA LÍNEA DE TRANSMISIÓN 500 KV YGUAZÚ - VALENZUELA

LUGAR: Escuela Básica N° 2764 y Colegio Nacional Siervo del Verbo Divino - Comunidad Pai – Jha. Torin. J. E. Estigarribia – Caaguazú

FECHA: martes 21/01/2020 - 17:00 horas

LISTA DE PARTICIPANTES

Nº	NOMBRE Y APELLIDO	INSTITUCION/ORGANIZACION	FIRMA	TELEFONO
1	Becky Acuña P.	Asociación de usuarios		
2	Francisco González M.	de la Amal		
3	Estelino Krey	Asociación de usuarios de la		
4	Adriano Dromda	Torin Rulot		
5	Maria Gladys Mujica	Torin Kutoi		
6	Pri Zanthi Gonzalez	Torin K		
7	Donna Gonzalez	Torin		
8	Celso Cabrera Miniron	Municipalidad de Dr. Juan E. E.		
9	Higinio Bapca	Torin		
10	Maria A. Gato Martinez	RAYCOSTA		
11	Hector Aguirre	Dirina		
12	Hector Daria Cabral	gai-jhai		
13	Alvin Falk H.	Colonia Bergthal		
14	Amalia Ocampos	Pai Jha.		
15	Sani Raquel Acosta P.	Pai-gha		

ANDE

TETĀ RERUĀI
GOBIERNO NACIONAL


Paraguay
de la gente

CONSULTA PÚBLICA LÍNEA DE TRANSMISIÓN 500 KV YGUAZÚ - VALENZUELA

LUGAR: Escuela Básica N° 2764 y Colegio Nacional Siervo del Verbo Divino - Comunidad Pai - Jha. Torin. J. E. Estigarribia - Caaguazú

FECHA: martes 21/01/2020 - 17:00 horas

LISTA DE PARTICIPANTES


Nº	NOMBRE Y APELLIDO	INSTITUCION/ORGANIZACIÓN	FIRMA	TELEFONO
1	Robert Acuña R.	Asociación de usuarios de la Anil		0987 54321
2	Francisco González M.	Asociación de usuarios de la Anil		
3	Isabelina Viquez	Torin R. R. R.		
4	Adriano Romero			
5	Maria Gladys Mujica	Torin R. R. R.		
6	Pai Bautista González	Torin R. R. R.		
7	Antonio González	Municipalidad de Dr. Juan E. E.		
8	Celso Cabrera Amiron	Torin R. R. R.		
9	Higinio R. R. R.	RAYCOSA		
10	Maria G. G. G.	Divina		
11	Hector D. D. D.	Tai-jha		
12	Hector Dario Cabral	Belonia Bergthal		
13	Alvin Falk H.	Pai jha.		
14	Amalia Ocampo	Pai-jha		
15	Sani Raquel Acosta	Pai-jha		
16	Graciela Leiva de Insfran	Torin		
17	Pedro Velazquez C.			

CONSULTA PÚBLICA LÍNEA DE TRANSMISIÓN 500 KV YGUAZÚ – VALENZUELA

LUGAR: Escuela Básica N° 2764 y Colegio Nacional Siervo del Verbo Divino - Comunidad Pai - Jha. Torin. J. E. Estigarribia - Caaguazú

FECHA: martes 21/01/2020 - 17:00 horas

LISTA DE PARTICIPANTES

Nº	NOMBRE Y APELLIDO	INSTITUCION/ORGANIZACIÓN	FIRMA	TELEFONO
1	Becor Acuña P.	Asociación de usuarios de la Ande		
2	Francisco Gensótz M.	Asociación de usuarios de la Ande		
3	Estelino. Kojay	Torin Rector		
4	Holiano Sromer			
5	Maria Gladys Mujica	Torin Kuteri		
6	Pai Bautu Gonzalez	Torin Kai		
7	Antonio Gonzalez	Torin		
8	Celso Cabrera Amiron	Municipalidad de Dr. Juan E. E.		
9	Francisita Lopez	Torin		
10	Maria J. Gento Martinez	RAYCOSA		
11	Hector Aguirre	Divina		
12	Hector Dario Cabral	Tai-Jha		
13	Alvin Falk H.	Colonia Bergthal		
14	Amalia Ocampos	Pai Kai		
15	Sani Raquel Acosta P.	Pai Jha		
16	Graciela Leiva de Insfran	Pai Jha		
17	Pedro Velazquez C.	Torin		

CONSULTA PÚBLICA LÍNEA DE TRANSMISIÓN 500 KV YGUAZÚ - VALENZUELA

LUGAR: Escuela Básica N° 4157 y Colegio Nacional María Goretti, Colonia 3 de Noviembre, Repatriación - Caaguazú

FECHA: Miércoles 22/01/2020 - 10:00 horas

LISTA DE PARTICIPANTES

N°	NOMBRE Y APELLIDO	INSTITUCION/ORGANIZACIÓN	FIRMA	TELEFONO
23	Ruben Lozano	3 de noviembre		
24	Oswaldo Duarte	" "		
25	Dario Apontani	3 de noviembre		
26	Emigdio Bernal	3 de noviembre		
27	Imagelina Torales	3 de noviembre		
28	Francisco Villalba	3 de noviembre 3ra		
29	Maria Olga Leiva	3 de noviembre 3ra		
30	Lydia Rios Molinoza Corra	3 de noviembre 2da		
31	Walter Oswaldo Aguirre Flota	3 de Nov.		
32	Victor Mendez	Gobernación de Caaguazú		
33	Osyo Cardozo	Gobernación		
34	Justino Sifuentes	Secretaría		
35	Lucas Hermosa Gomez	2da Linea - 3 de noviembre		
36	Gervasio Garcia	3ra Linea - 3 de noviembre		
37	Nicolas Montiel	5 Linea 3 de noviembre		
38	Alfonso	5 Linea 3 de noviembre		
39	Encarnación Espinola	3 Linea 3 de noviembre		
40	Adela Ortiz	3 Linea 3 de noviembre		
41	Benito Carrera Cabrera	3 Linea 3 de noviembre		
42	Laura Mendez Franco	3 Linea 3 de noviembre		
43	Carlos Romo Ortiz	3ra Linea 3 de noviembre		
44	Jorge Vidua Correa Duarte			

LUGAR: Escuela Básica N° 4157 y Colegio Nacional María Goretti. Colonia 3 de Noviembre. Repatriación - Caaguazú

FECHA: Miércoles 22/01/2020 - 10:00 horas

LISTA DE PARTICIPANTES

Nº	NOMBRE Y APELLIDO	INSTITUCION/ORGANIZACIÓN	FIRMA	TELEFONO
1	Porfirio Franco	3 de noviembre		
2	Francisca Sotelo	3 de noviembre		
3	Rosalina Sica	3 de noviembre		
4	Gladys Torales	3ra línea 3 de Noviembre		
5	Norma Raquel Dominguez	3ra línea 3 de Noviembre		
6	Feliciano Medina Amola	3ra línea 3 de Noviembre		
7	Tomás González Navarro	3ra línea 3 de Noviembre		
8	Sixto Rafael Garza	3ra línea 3 de Noviembre		
9	Belio Berroel Vazquez	5ta línea 3 de Noviembre		
10	Elio González	3ra línea 3 de Noviembre		
11	Liz Darcany Benitez	3ra línea 3 de Noviembre		
12	Alfredo David Ríos	2ra línea 3 de Noviembre		
13	Alba Leonor Franco	Manzanera 8		
14	Joscar Brizuela	San Marcos		
15	Dorlis Morlania	3 de nov.		
16	Ramón Muñoz	3 de nov.		
17	Ermas Contreras	San Marcos		
18	Alfonso Martínez	3 de Noviembre		
19	Fulciades Juan Milalba	3 de Noviembre		
20	Liliana Cabrera	3 de Noviembre		
21	Nidia Carrera	3 de Noviembre		
22	Galina Lora			

CONSULTA PÚBLICA LÍNEA DE TRANSMISIÓN 500 KV YGUAZÚ – VALENZUELA

LUGAR: Centro Educativo N° 13. Escuela Básica N° 1450 Virgen del Perpetuo Socorro. Paso Yobái – Planchada - Guairá

FECHA: jueves 23/01/2020 - 17:00 horas

LISTA DE PARTICIPANTES

Nº	NOMBRE Y APELLIDO	INSTITUCION/ORGANIZACIÓN	FIRMA	TELEFONO
1	Blanca Zapcher	Planchada		
2	Claudelia Chavez Gonzalez	Planchada		
3	Bella Canturion	Planchada		
4	Cristina Portillo	Planchada		
5	Shio Colera	Planchada		
6	Maria Valeria Diaz Benitez	Planchada		
7	Grupo R. R. R.	Planchada		
8	Bernardo Veng. B.	Planchada		
9	Benigno Veng. B.	Planchada		
10	Benigno Veng. B.	Planchada		
11	Benigno Veng. B.	Planchada		
12	Benigno Veng. B.	Planchada		
13	Benigno Veng. B.	Planchada		
14	Benigno Veng. B.	Planchada		
15	Benigno Veng. B.	Planchada		
16	Benigno Veng. B.	Planchada		
17	Benigno Veng. B.	Planchada		
18	Benigno Veng. B.	Planchada		
19	Benigno Veng. B.	Planchada		
20	Benigno Veng. B.	Planchada		
21	Benigno Veng. B.	Planchada		
22	Benigno Veng. B.	Planchada		

CONSULTA PÚBLICA LÍNEA DE TRANSMISIÓN 500 KV YGUAZÚ - VALENZUELA

LUGAR: Centro Educativo N° 13. Escuela Básica N° 1450 Virgen del Perpetuo Socorro. Paso Yobái - Planchada - Guairá

FECHA: jueves 23/01/2020 - 17:00 horas

LISTA DE PARTICIPANTES

Nº	NOMBRE Y APELLIDO	INSTITUCION/ORGANIZACIÓN	FIRMA	TELEFONO
1	Blanca Zapcher	Planchada		
2	Claudia Chavez Gonzalez	Planchada		
3	Bella Canturion	Planchada		
4	Cristina Portillo	Planchada		
5	Elvis Cordera	Planchada		
6	Maria Valeria Diaz Benitez	Planchada		
7	Guipo Rosales	Planchada		
8	Benigno Vengia	Planchada		
9	Benigno Vengia	Planchada		
10	Benigno Vengia	Planchada		
11	Benigno Vengia	Planchada		
12	Benigno Vengia	Planchada		
13	Benigno Vengia	Planchada		
14	Benigno Vengia	Planchada		
15	Benigno Vengia	Planchada		
16	Benigno Vengia	Planchada		
17	Benigno Vengia	Planchada		
18	Benigno Vengia	Planchada		
19	Benigno Vengia	Planchada		
20	Benigno Vengia	Planchada		
21	Benigno Vengia	Planchada		
22	Benigno Vengia	Planchada		

CONSULTA PÚBLICA LÍNEA DE TRANSMISIÓN 500 KV YGUAZÚ – VALENZUELA

LUGAR: Centro Educativo N° 13, Escuela Básica N° 1450 Virgen del Perpetuo Socorro. Paso Yobái – Planchada - Guairá

FECHA: jueves 23/01/2020 - 17:00 horas

LISTA DE PARTICIPANTES



BANCO INTERAMERICANO DE DESARROLLO – BID

Línea de Transmisión (LT) 500 kV Iguazú - Valenzuela

Informe sobre consultas públicas 4, 5 y 6 de febrero de 2020

Febrero de 2020



**Consultoria e
Participações Ltda.**

Rua Américo Brasiliense, 615 - São Paulo
CEP 04715-003 - Fone / Fax 5546-0733
e-mail: jgp@jgpconsultoria.com.br

1.0

Introducción

Los días martes 4, miércoles 5 y jueves 6 de febrero de 2020, se realizó la tercera ronda de consultas públicas del Proyecto Línea de Transmisión 500k Yguazú- Valenzuela. Estos eventos estuvieron a cargo de la Administración Nacional de Electricidad de Paraguay (ANDE), quienes presentaron el proyecto así como también los principales aspectos del Plan de Gestión Ambiental y Social (PGAS). En el **Anexo 1**, se presenta el registro fotográfico del evento de consulta. En el **Anexo 2**, se incluyen las presentaciones realizadas para esta ronda de consultas.

Las consultas se realizaron de la siguiente manera:

Consulta	Lugar	Fecha
San Agustín- JE O'Leary	Escuela Básica San Agustín	Martes 4 de febrero
J.E. Estigarribia	Escuela Básica Siervo del Verbo Divino	Martes 4 de febrero
Repatriación	Escuela Básica María Goretti	Miércoles 5 de febrero
Nueva Guairá-Paso Yobai	Escuela Básica San Blas	Miércoles 5 de febrero
Natalicio Talavera	Municipalidad de Natalicio Talavera, departamento de Guairá	Jueves 6 de febrero
Planchada-Paso Yobai	Escuela Básica Virgen del Perpetuo Socorro	Jueves 6 de febrero

2.0

Mapeo de actores y criterio de selección de los actores convocados

Este procedimiento fue utilizado para determinar los potenciales interesados en el proyecto para, recabar las informaciones de contacto de los mismo y posteriormente remitir las invitaciones. Se realizó un listado de las autoridades y representantes de la sociedad civil organizada en los distritos/municipios interceptados por el trazado de la línea.

Las autoridades distritales y representantes de la sociedad civil mencionadas en la tabla 2.0 - a. y b - fueron presentadas en la propuesta del plan de consultas elaborado por JGP Consultoría para ser validado por ANDE, lista que fue ampliada por personal de la Dirección de Gestión Ambiental (DGA) de la ANDE.

Tabla 2.0.a

Lista preliminar de autoridades, instituciones y representantes de la sociedad civil organizada a ser invitados a las consultas

Autoridades Distritales
Autoridad distrital de José Félix Pérez Cardoso
Autoridad distrital de Yatayty
Autoridad distrital de Mauricio José Troche
Autoridad distrital de Natalicio Talavera

Autoridad distrital de Paso Yobai
Autoridad distrital de Colonia Independencia
Autoridad distrital de Mbocayaty
Autoridad distrital de San José de los Arroyos
Autoridad distrital de José Domingo Ocampos
Autoridad distrital de Eulogio Estigarribia
Autoridad distrital de Repatriación
Autoridad distrital de Coronel Oviedo
Autoridad distrital de Valenzuela
Autoridad distrital de Yguazu
Autoridad distrital de Mallorquín
Autoridad distrital de Juan O'Leary
Instituciones y representantes de la sociedad civil organizada
Instituto Paraguayo del Indígena - INDI
Instituto Nacional de Desarrollo Rural y de la Tierra - INDERT
Federación por la Autodeterminación de los Pueblos Indígenas - FAPI
Centro de Formación de Técnico Superior Forestal Forestal Alto Parana - INFONA
Paraguay Agricultural Corporation S.A. (PAYCO)
ONGs ambientales, como:
Red de Organizaciones Ambientalistas del Paraguay (ROAM)
WWF
A todo pulmón
Guyra Paraguay
Fundación Moisés Bertoni (FMB)

Tabla 2.0.b

Lista preliminar de autoridades, instituciones y representantes de la sociedad civil organizada a ser invitados a las consultas

ONGs sociales, como:
Comunidad y Desarrollo Sustentable (CODES)
Centro Paraguayo de Cooperativismo (CPC)
Centro de Desarrollo, Hábitat y Medio Ambiente (CEDES/HABITAT)
Colectivo de Mujeres 25 de Noviembre (CDM25)
Servicios de Formación y Estudios de la Mujer (SEFEM)
Organizaciones TEKOPORA
Plan International Paraguay
Asociaciones locales:
Comisión Arenera, de la Compañía Potrero Benitez
Comisión Pro Oratorio, de la Compañía Potrero Benitez
Comisión del Campo Comunal, de la Compañía Potrero Benitez
Comisión del Campo Comunal, de la Comunidad Costa Tebicuary
Comisión Pro Oratorio San Francisco, de la Comunidad Costa Tebicuary
Asociación de Mujeres Artesanas de Natalicio Talavera
Organización Nacional de Cañicultores (ONCA), del Barrio San Miguel
Asociación de Oleros “San Miguel”, del Barrio San Miguel
Organizaciones de iglesia, agua corriente y junta de saneamiento del Barrio San Miguel
Comité de mujeres productoras Kuña Aty, de la Compañía Chacore
Comisión “Pro-Escuela”, de la Compañía Cristo Rey
Comisión “Pro-Camino”, de la Compañía Cristo Rey
Comité de productoras mujeres de la Compañía Cristo Rey
Organización Fomento y Desarrollo de la comunidad Santa Catalina
Comisión Nueva Esperanza, de las Compañías Santa Catalina y Nueva Guairá
Asociación de productores de la Compañía San Isidro
Radio comunitaria denominada Ysyry FM, de la Compañía San Isidro
Comisión de fomento y desarrollo, de la Compañía San Isidro
Junta de saneamiento de la Compañía San Agustín
Comité de agricultores de Loma Clavel
Comité de Productores Feriantes del Barrio San Roque Gonzales Santa Cruz
Junta de saneamiento de agua del Barrio San Roque Gonzales Santa Cruz

La convocatoria a las consultas se realizó mediante las siguientes actividades:

- Entrevistas en radios de la zona
- Repetición de las entrevistas e invitaciones a través de emisoras locales
- Remisión de notas por correo electrónico
- Remisión de invitación y recordatorio a través de Whatsapp (en base a las listas de asistencia de las consultas anteriores)

- Invitación por parlante (realizada recorriendo las inmediaciones de cada local 2 horas antes de cada consulta)
- Volantes distribuidos durante la ronda anterior de consultas y a través de las oficinas regionales de la ANDE en la semana anterior a la consulta
- Llamadas telefónicas – en casos puntuales
- Invitaciones personalizadas a las autoridades distritales y departamentales
- Invitaciones personalizadas a 19 afectados identificados en el EIA

En el **Anexo 3** se presentan los mensajes enviados a los celulares de las personas invitadas.

3.0 Participación y Desarrollo de las consultas

A continuación se presenta la participación en las consultas por género.

Consulta	Hombres	Mujeres	Total
San Agustín- JE O'Leary	43	7	50
J.E. Estigarribia	45	8	53
Repatriación	42	15	57
Nueva Guairá-Paso Yobai	40	7	47
Natalicio Talavera	14	6	20
Planchada-Paso Yobai	32	5	37

Consulta	Pobladores	Organizaciones sociales	Autoridades locales	Total
San Agustín- JE O'Leary	48	0	2 (funcionarios del MOPC)	50
J.E. Estigarribia	50 (14 de Ruta'i, 31 de Pai-jha, 2 de Campo 9 y 1 de Colonia Berghthal)	2 (Usuarios de ANDE)	1 (Intendente de J.E. Estigarribia)	53
Repatriación	52 (50 3 de noviembre)	0	5 (4 MOPC Caaguazu, 1 Municipio Repatriación)	57
Nueva Guairá-Paso Yobai	45 (Todos Nueva Guairá)	0	2 (MOPC)	47
Natalicio Talavera	14		(3 MOPC, 1 Municipio N. Talavera, 2 ANDE)	20
Planchada-Paso Yobai				37

En el **Anexo 4** se presenta la lista de participantes a las consultas.

4.0 Preguntas y respuestas realizadas

San Agustín- JE O’Leary

Nro	Participante y organización a la que pertenece	Comentario/ Pregunta	Respuesta dada por la ANDE
1	Rufino García de la Comunidad San Agustín	Los trabajos que hasta este momento se realizaron no han sido sostenibles, los focos utilizados son de mala calidad y se queman a cada rato	Richard Rodríguez de la ANDE responde que serán repuestos todos los artefactos dañados con otros nuevos ya que los mismos están incluidos en la garantía el trabajo.
2	Amalio Corvalán	Acá cerca también tenemos un alumbrado público que hace tiempo no anda. Nos pueden cambiar también eso?	Para la reparación no hay ningún problema. La reparación o cambio no hay problema que se volverá a realizar.
3	Rocío Vely, Directora de Gestión Ambiental (Rpte. del presidente de la Ande)	La construcción está prevista recién para el año próximo. Venimos mucho antes para que puedan tener toda la información precisa sobre este proyecto que busca beneficiar a toda la comunidad. Ingeniero Oscar Torres, Jefe de Dpto. de Estudio de Transmisión de la Ande ¿En qué consiste el proyecto?	La nueva línea permitirá solucionar las disminuciones de tensión que afectan a los hogares Aproximadamente dos años va a durar la ejecución del proyecto. El gasto estimado es de alrededor de 160.000.000\$ que va a financiar el BID (Banco Interamericana de Desarrollo). Alrededor de 1000 personas va a contribuir con la mano de obra.
4	Lic. Alba Inchausti Dpto. de Gestión de Licencias Ambientales (ANDE)	Habla sobre el estudio del impacto ambiental y social que va a tener la construcción de la línea de transmisión en la comunidad	Es algo necesario saber cómo este proyecto va a afectar al medio ambiente, a la comunidad, a los animales, a las plantas y qué hacer ante esto para poder evitar los daños que puede ocasionar. Para eso se hace el estudio del impacto. Para que se construya la línea sí o sí tiene que tener Licencia Ambiental. Pasará por 16 distritos y tendrá como 250 km. Las actividades del proyecto consisten en limpieza para las fundaciones de las torres, o sea el cimiento de las misma, los conductores, etc.

			Afecta lo mínimo posible al bosque. 8 hectáreas sería la parte afectada en este Distrito. 8,5 km lo que va a pasar la línea por esta comunidad 461 propiedades van a ser afectadas en todo el trazado
5	Poblador de la comunidad	¿Cuántos km va a pasar la línea de transmisión del tendido eléctrico principal de la ruta? Y si la línea, ¿va a venir en forma de triángulo o línea directa?	A unos 10 km de distancia. Sigue su propio trayecto, independiente de la actual línea.
6	Lic. Alba Inchausti Dpto. de Gestión de Licencias Ambientales (ANDE)		Cuando se comience a construir la obra se necesitará tomar ciertas medidas. Sí o sí va haber basura y para evitar que se extienda por todos lados se debe prever su adecuado manejo y disposición. Debe haber carteles en todas las zonas de trabajo; indicar qué tipo de obra es. También se va entregar boletines informativos en zonas principales de la comunidad. Habrá un programa de gestión de residuos, se va a indicar cómo se derribarán los árboles, se contratará personas para la mano de obra, son algunos de temas que se tienen en cuenta en el estudio del impacto ambiental.
7	Ing. Fernando Ayala Dpto. De Gestión de Tierras para Electroductos (ANDE)	Sobre la liberación de la franja ¿Cómo se va a trabajar? La ANDE va a compensar todas las afectaciones	Por cada propiedad afectada por la línea, debe haber indemnización de la ANDE. Qué documentos se necesita para gestionar la indemnización. La ANDE no va a expropiar ninguna propiedad.

J.E. Estigarribia

Nro	Participante	Pregunta o comentario	Respuesta dada por la ANDE
1	Poblador 1	¿Cuánto tiempo va a durar la construcción?	El plazo de construcción será de 24 meses. Una vez que se termina de construir la línea se puede usar de nuevo el terreno sin problemas
2	Poblador 2	Sobre la parte del estudio satelital, si se puede dejar también una copia por dónde pasa la línea. Otra cosa. Representante del Ministerio de Salud, ¿no va estar presente para asesoramiento de la comunidad?	Ahí afuera hay un plano más grande. Y después tenemos un plano más cercano donde podemos ver eso. Este es todavía una consulta previa, este pedido aún no se presentó al Ministerio del Ambiente. Lo que respecta al Ministerio de Salud tiene que ver con el campo eléctrico y magnético. Nosotros tenemos contacto con el Ministerio de Salud y el Ministerio del Ambiente y le acercamos estos temas para que vean. No tenemos ningún inconveniente si por ahí hay que tratar un tema de salud traerle a la gente del Ministerio de Salud. O sea, nos dicen que aspecto del Proyecto les causa alguna preocupación, vamos a tomar nota y vamos a incluir en el plan de gestión para que podamos hacer una jornada informativa con la presencia del Ministerio de Salud
3	Poblador 3	Sobre el tema de la indemnización he visto que la línea va a pasar por muchos terrenos de ocupantes, es decir, sin títulos de la propiedad.	La ANDE va a dar asistencia legal en ese sentido. Se va a revisar caso por caso. La franja ya está trazada, ya están los lugares por donde

		¿Cuáles serían los pasos a seguir en ese caso?	va a pasar la línea y La ANDE está en condiciones de orientar en esos casos.
4	Poblador 4	Si nosotros queremos que se nos quede alguna ayuda ¿tenemos que hacer alguna solicitud al Intendente, a la ANDE?; ¿cómo se puede hacer eso?	La ANDE tiene una lista de programas que pueden implementar, pero para que el proyecto específico se pueda desarrollar se debe hablar con la Municipalidad porque es el ente que más conoce de la necesidad que existe. La comunidad también debe acercarse a la Municipalidad sus necesidades. Todo esto más adelante porque recién estamos en la etapa inicial. Cuando tengamos todo el pedido vamos a colocar en el pliego de la licitación de la obra. Entonces eso se va a identificar más adelante, no en este momento.
5	Poblador 5	Necesitamos línea Trifásica para poder trabajar más y mejor	Vamos a tener todo ese beneficio
6	Poblador 6	Si se puede nosotros queremos que nos coloquen otra vez el medidor viejo porque el nuevo corre demasiado rápido y el servicio de luz se volvió muy caro. Somos pobres y por eso necesitamos alguna salida a este problema.	Vamos a verificar si es realmente así para proceder. Vamos a fijar un día para reunirnos y hablar sobre tarifa social, y regularizar todo en ese aspecto. Esto se puede revisar en estos casos.
7	Poblador 7	Como hemos escuchado va a haber empleo para los pobladores, y para canalizar ese tema ¿habrá alguna inscripción o qué se tiene que hacer? ¿Desde qué momento se puede anotar eso?	Ustedes deben canalizar eso con el Intendente y el Intendente va a hablar con la Directora. La Municipalidad va a tener un registro para que se puedan anotar ahí todas aquellas personas que desean trabajar con la especificación en qué área

			tienen preparación o experiencia para trabajar. Esto también incluye a las Señoras, (Limpieza, cocina y todo lo que saben hacer) No necesariamente tiene que tener título. Si quiere ser chofer, cocinera, limpiador, etc.
8	Poblador 8	Pide que se dé prioridad a los afectados ya que va a haber muchos intereses. Pide principalmente al Intendente.	De hecho, es un deseo del Banco y de la Ande contratar mano de obra local, y se puede incluir esa inquietud. Pero necesariamente deben canalizar por la Municipalidad. Acuérdense también que a esta zona 7,5 km nomas va a afectar, y todas las comunidades también nos están pidiendo prioridad, así que ya están avisado que no van a tener prioridad total solamente ustedes.
9	Poblador 9	¿Qué fecha se va a convocar otra vez para otra reunión?	Vamos a volver hacia fin de año. Seguramente el préstamo ya va a ser aprobado, ya vamos a contar con el préstamo del BID, faltaría la ley de aprobación. Entonces nuestro compromiso es volver otra vez antes de fin de año.

Repatriación

Nro	Participante	Comentario/ Pregunta	Respuesta dada por la ANDE
1	Poblador	¿Estoy escuchando y estoy viendo este sistema de proyecto, ahora están pasando el tema del financiamiento, este va a comenzar recién ahora el	Con el Proyecto no va a haber cambio en la tarifa, esto ya fue anunciado incluso por el Presidente Mario Abdo.

		<p>proyecto que preparó recién la Ande cierto? tres ciudades más importantes ya se industrializaron y nosotros no, por eso yo veo más importante el tema este de la electricidad, es muy importante, va a venir industrias, va a venir fabricas porque actualmente no podemos trabajar por la electricidad. Eso es lo que me preocupa a mí el tema del financiamiento, y esa plata va a salir otra vez para pagar del bolsillo de los compañeros el día que salga ese proyecto, ¿cierto?</p> <p>Esa es mi pregunta, quiero saber si esa plata tenemos de devolver al banco porque es un préstamo.</p>	
2	Poblador	Y de dónde van a sacar para devolver esa plata?	<p>Eso ya está calculado, antes cuando vienen los bancos y la Ande le va a presentar el proyecto el banco ya estudia el flujo financiero de la Ande, la tarifa no cambia, hay una pequeña porcioncita que siempre se mantiene y con eso se van haciendo las obras, acá no va a afectar nada a la tarifa de electricidad que ustedes pagan. Este préstamo se va a pagar a largo plazo y hay una tasa de interés muy baja, por eso la Ande recurre al BID, y recurre a JICA para construir esta obra, o sea esa preocupación no tienen que tener porque ya está previsto y está estudiado y así nace el préstamo. No va a haber ningún cambio a lo largo de todo este tiempo que se le pueda atribuir a esta obra.</p>
3	Poblador	En síntesis yo pago 73mil mensual hasta que se haga todo ese proyecto, hasta que	El Gobierno Nacional publicó el año pasado que en noviembre se hizo el nuevo contrato con

		se ejecute, para que la luz sea más fuerte yo siempre voy a pagar ese mismo monto?	Itaipú, por primera vez por cuatro años se hizo, esto es lo que dijo el Gobierno. Lo dijo el presidente no los funcionarios. No va a haber cambio en la tarifa.
4	Poblador	Profesor a nosotros nos va a venir la luz fuerte, si va a venir la energía eléctrica fuerte, ¿nos van a dar fuente de trabajo? Es lo que necesita el país, muy importante el proyecto.	Un ejemplo, en Repatriación hay un colectivo para 10 pasajeros y ahora se va a poner para 40 pasajeros, no porque haya un colectivo de mayor capacidad que va a subir el pasaje. Volviendo a la parte eléctrica, lo que queremos hacer es asegurar un mejor servicio, o sea lo que va a hacer el proyecto es mejorar, acá el Sr. Lucio ya sabe. Esto va a beneficiar a todos los pobladores quien más quien menos, se van a hacer mejores casas para todos los afectados. En el proyecto de la Línea construida por ANDE se construyeron casas y escuelas en Arroyos y Esteros, los que más van a recibir los beneficios son los afectados donde van a pasar los postes de la electricidad.
5	Poblador	Se escucha muy bien ese proyecto y eso le quiero preguntar ahora. A lo mejor estoy equivocado, según mi cálculo es muy importante esta obra, todos sabemos los problemas que tenemos en cuanto a la energía. Veo muy importante esta obra, pero tengo miedo que nos perjudiquemos en algo. Los de la comunidad deseamos que nos atiendan bien y queremos saber si va a haber lugares de quejas. Eso es importante no sea que estén allí los encargados y no hagan nada, que se cumplan. El trazado pasa por mi terreno y me puede	Responde un participante: Para que sepas la importancia nosotros no somos pobladores pero igual venimos. Ni la obra es tan importante como la gente que va a ser afectada, eso quiero que tengan en cuenta. Nosotros somos los contratistas y tenemos un libro de obras, si ellos fallan escribimos todo lo que hacen mal, puede ser que ellos fallen, yo no te digo no lo van a hacer. Seguro que habrá alguien que va a fallar, pero nosotros vamos a escribir todo en el cuaderno. No le vamos a engañar o mentir, por eso vino la Ande para controlar todo y verificar todo lo que se dice y sus inquietudes. Es

		perjudicar pero está bien si es para algo bueno y para el cambio, y cuando comienzan las obras ahí recién vamos a ver de qué se trata, porque en la mayoría de los casos, vienen, hacen los trabajos y no nos tienen en cuenta, no nos dicen nada.	un compromiso de la Ande con el Banco BID y la JICA.
6	Poblador	El Banco nos va a ir dando de a poco la plata?	El Banco nos va a ir dando de a poco, no todo junto, en la medida que se cumplan las exigencias para eso. Se va a cumplir por que las exigencias van a ser puestas como ley. La Ande tiene que cumplir esa ley. Tanto como el Banco le va a exigir a la Ande, la Ande le va a exigir al contratista. El Banco va a controlar como hace cualquier financiera controla una institución, no es que nosotros vamos a hacer y deshacer como queramos.
7	Poblador	Quisiera saber si este proyecto si se llega a ejecutar alguna vez, puede tener algún efecto colateral, a las personas que pasan cerca por ejemplo de las líneas de sus casas, de sus terrenos, quisiera saber si hay una explicación científica donde ya hubo casos.	Nosotros los funcionarios de la Ande pasamos debajo de los cables de alta tensión y nunca nos pasó nada, no tuvimos problemas de salud o físico. Algunos dicen que se enferman o no pueden tener más hijos. Eso le vamos a demostrar, no es cierto. Acá está la línea de alta tensión, según en mi experiencia no afecta en nada. La Organización Mundial de la Salud tomó la preocupación de la gente sobre estos campos que están aquí que son bajitos y se les llama campos de frecuencia extremadamente baja, ahí está la electricidad, qué hizo la Organización Mundial de la Salud? y tomó todos los estudios que los médicos hicieron a lo largo de muchos años, desde los años 1970 ya hay estudios, entonces ellos

			compararon todos esos estudios y para que la gente no se preocupen y las empresas tampoco se preocupen, establecieron una recomendación, y dijeron en el caso por ejemplo que los trabajadores de la Ande estén 8 horas, 10 horas o más, expuestos a estos campos, entonces vamos a establecer un nivel de seguridad, y así fue que establecieron un nivel para la gente común, los niños y la gente que no sabe.
8	Poblador	<p>Aquí los compañeros dicen que es importante que pase esto en la comunidad porque es un beneficio para la industria o una fábrica. Yo quiero saber cuál es la diferencia que va a haber, si va a ser más fuerte la luz. La diferencia que va a haber con el trifásico, porque a lo mejor para una fábrica o una industria va a ser más fuerte, yo no voy a saber eso. Yo quiero poner una panadería, me fui por todos lados a preguntar, en todas las casas que se venden motor a gran potencia y me dijeron hasta este no más tenemos o sea monofásico, y después todos trifásicos y no conseguí de alta tensión porque aquí la luz es muy débil. Entonces solo monofásico conseguí y yo quiero de alta tensión y después ya viene trifásico. Entonces al final qué diferencia va a haber entre trifásico 500KV, va a ser más fuerte? No va a ser como el trifásico verdad, no entiendo esa parte, si me pueden explicar un poco.</p>	<p>Aquí te va a explicar este Señor. La línea de 500KV como usuario nosotros no podemos usar. Siempre yo hago con ejemplos, vos ves en la tele esos remolques que llevan sojas. Esos son 500KV. Después hay camión y camión y esa parte es de muy alta tensión, va una electricidad a gran escala que está transportando. Pero puntualmente tu consulta te va a responder acá el compañero Lucio.</p> <p>Respuesta Lucio: acá tu problema ahora es la baja tensión, en este lugar vos estas?</p>

9	Poblador	Si aquí estoy	Bueno nosotros los otros días pedimos la posibilidad, justamente el profesor pidió la posibilidad, si se nos cumple nuestra línea y yo en ese entonces pregunté qué podemos hacer, negocio o qué cosa se puede poner y ahora escuché que vos tenes la intención de poner panadería, voy a dejar a tu cargo profesor.
---	----------	---------------	--

Nueva Guairá-Paso Yobai

Nro	Participante	Comentario/ Pregunta	Respuesta dada por la ANDE
1	Poblador 1 Isidro	Permiso, muchas gracias a la presencia porque vinieron. Estamos muy contentos, queremos saber, muchos dirigentes vinieron pero no nos explicaron algunas cosas.	Una cosa Don Isidro, después que hablamos todos te voy a pedir que vengas aquí a hablar para preguntar las cosas que quieras saber, ¿vas a poder?
2	Poblador 2	¿Perdón eso no es muy peligroso? Porque muchas veces escuché que es peligroso vivir muy cerquita de ahí, cerca de eso.	No, está comprobado por la Organización Mundial de la Salud, no sacó ningún comunicado que diga que afecte a la salud.
3	Pobladora 3	Entonces no es peligroso para la salud, ni animales?	No, no es peligroso para la salud, ni animales. Esto tiene protección en el suelo para que la descarga vaya bajo tierra.
4	Poblador 4	No es peligroso entonces? Y si se cortan los cables?	No, si por allí viene un viento fuerte y se llegaran a cortar los cables, la estación automáticamente corta la energía, antes que el cable llegue al suelo.
5	Poblador 5	Para el ingeniero, nosotros tenemos una emisora de radio y queremos saber si con la nueva administración de 500KV a los usuarios no le van a aumentar la tarifa de	Nosotros no fuimos lo que dijimos que no va a aumentar la tarifa, se encargó el Presidente de la República, no el Presidente de la

		<p>cable de la ANDE, porque nosotros cortamos por falta de documentos, y ahora volvimos al aire con documentos de por medio. O sea que ya no me sorprende más nada y eso quiero saber.</p>	<p>ANDE. Ustedes escucharon como se promocionó el contrato de potencia ANDE/ITAIPÚ, incluso hubo un grave problema político y eso se solucionó gracias al Presidente de la ANDE, y ahora se contrató por 4 años la energía que viene de Itaipú, y ellos prometieron hasta el 2023 no levantar la tarifa.</p> <p>Entonces si vos pagas 20 mil vas a seguir pagando 20 mil, si pagas cien mil, seguirás pagando cien mil, de acuerdo a tu uso. Las cosas que usas que están caliente y se tiene que enfriar gastan mucha electricidad, si tenés un aire y usas 8 horas al día vas a pagar de 100 mil a 120 mil más.</p> <p>Ahora el televisor, celular, fluorente gastan poco. Depende de tu uso vas a pagar, esto tenés que tener en cuenta, pero el precio va a seguir igual. Eso no es que decimos nosotros, lo dice el Presidente de la República, de mi parte estamos tranquilos y bien todos.</p> <p>Respuesta: yo voy a agregar más información. En el 2023 vamos a quedar cuenta cero con Itaipú, por eso inclusive se puede bajar el precio, ya no vamos a pagar más el préstamo, ya vamos a recibir o sea Paraguay va a recibir la parte que le corresponde de Itaipú.</p>
6	Pobladora 3	Ya que vamos a hablar, voy a hablar yo, para saber algunas cosas. David fue la primera persona que nos vino a visitar en nuestra comunidad, su apellido no me acuerdo.	El de la consultora?
7	Pobladora 3	Es el del proyecto. Sí ese llegó a mi casa y como yo soy muy curiosa le pregunté qué quería o que hacía por allí. Me preguntó si en la comunidad había una	Ahí don Lucio ya está tomando nota Sra. con respecto a su conversación.

		<p>organización, podía hacer y recibir la ayuda social, no sé si informó mal o si se podía hacer eso.</p> <p>Otra cosa escuché que decía que trajo el transformador, aquí en nuestra zona, esta parte, en el año 93 94 vino el alambre la luz, tuvimos la luz. En aquel tiempo nuestros hijos eran todos chicos, ahora ya son todos grandes, son hombres y mujeres ya se casaron todos, se colocaron todos cerca de nosotros no más y ya somos muchos, y nos fuerza la luz, es muy débil. Ni una forrajera se puede trabajar, está prácticamente de balde.</p> <p>En esta nuestra parte sí necesitamos más que un transformador porque somos ya ahora muchos. Estamos casi todos encimados, ustedes cuando pasan van a ver bien como estamos entre muchos y un solo transformador ya le fuerza, no podemos ni aire tener.</p>	<p>Aquí también tenemos un proyecto. El proyecto de compensación social, a eso que se refiere la Sra., eso se va a anotar para saber las necesidades, para poder trabajar una vez que se apruebe el proyecto. Para saber y tener en cuenta las necesidades de la comunidad, para que llegue el alcance del presupuesto por eso se tiene que presupuestar para hacerse el trabajo. Una vez que esté aprobado el préstamo del banco.</p> <p>Respuesta: eso también para los proyectos especiales, aquí vamos a trabajar con el intendente. Así nosotros vamos a identificar qué tipo de proyecto vamos a incrementar en cada comunidad porque dijeron que son 16 municipios, en todos los lugares tenemos que hacer un componente de ayuda comunitaria con el organismo. En su oportunidad vamos a dialogar con el intendente para ver qué proyecto podemos incrementar, ya sea escuela, espacio público o iglesia, lo que la comunidad nos llegue a pedir.</p> <p>Respuesta: a cada poblador vamos a hacer un estudio individualizado de cada lote, a 200 mts. de ancho vamos a hacer la medición total.</p>
8	Poblador 5	<p>Voy a hacer una pregunta personal, yo quiero saber quién es la patrona o quién es el que viene en esta comitiva. Esa es quien va a tener mi respuesta. La vez pasada te pregunté hno. Cómo van a indemnizar a los propietarios afectados, y la misma cosa dijiste hoy, no sos muy claro en el panorama.</p>	<p>Te voy a explicar Don vos decís que te voy a afectar 14hectareas. Te van a pagar por tu tierra, aparte de tu cultivo te van a pagar tus tierras.</p>

		<p>No especifica los metros cuadrados por hectáreas, por aquí según mi entender, los terrenos no se van a evaluar mucho, solamente los cultivos, y a mí me va a afectar.</p> <p>Les voy a contar a ustedes primero la Ande, que si yo vendo mi terreno, si yo recibo los beneficios acá si vendo ya no van a recibir más ellos. El vendedor que recibe del comprador, y ese punto está muy bien, yo planteo no más porque no pagamos anual.</p> <p>Porque sobre mi va a caer la responsabilidad si pasa sobre mi terreno cada año, el intendente alza el presupuesto de la inmobiliaria, y yo voy a pagar eso todo el tiempo, a lo mejor le queda a mi generación también, y esa explicación quiero. Y si viene la Ande ya viene con un proyecto concreto, y yo no voy a poder deshacerme de él, y antes de eso quiero que me den una buena explicación.</p> <p>O sea esa área no vienen a explicarnos a nosotros. Esa es mi consulta pública mi amigo, yo vine a participar con ustedes, ni tampoco sé si mi línea me va a agarrar.</p> <p>Según ustedes me invitaron privado, esa es la invitación que recibí yo. A lo mejor va a pasar por mi terreno, por eso me invitaron, pero a mí me va a afectar 70 mts. por 2000, son 14 hectáreas, y yo ya te conté a vos que mi ingreso es poco, caña de azúcar no más es, por eso no puedo con eso y voy a tener que cambiar, y me estoy preparando para trabajar mi siembras y cosechas, y ustedes van a indemnizar el cultivo no más.</p> <p>Y eso quiero que traten, no pongo traba, no le digo, no amigo no van a entrar, pero yo les voy a dar mi consentimiento toda vez que expliquen bien, que yo entienda bien y si me pagan bien grande la</p>	
--	--	---	--

		<p>indemnización, porque si es poco no me va a convenir.</p> <p>Yo tengo un compromiso de trabajo con el banco y por eso hermano no sirve alargar mucho, hace mucho calor, eso no más te quiero preguntar.</p>	
9	Poblador 5	Sí, está bien.	Vos dependes de ese cultivo, la exigencia del banco también está en su política, las personas que dependen de su cultivo van a tener una asistencia especial, para poder ver en qué rubro puede estar o qué hacer.
10	Poblador 4	<p>Eso entiendo perfectamente, pero hay una cosa, no te estoy discutiendo, sino que quiero hacerte entender. Vos cuando te recibís de profesional, compras para tus herramientas para trabajar, y yo me preparo, traigo una inspección aquí, y a quién voy a vender todos esos montones de hierro. Mi motor viejo quién va a querer comprar de mí? No voy a poder, voy a tener doble pérdida, por eso quiero que venga la persona indicada, que venga de hechar.</p> <p>No voy a poder forzar más la capacidad, te pido lo justo, lo que me corresponde, así únicamente voy a estar conforme.</p>	Por eso vamos a revisar caso por caso, por eso ahora no te puedo decir tanto te va a tocar, tanto te va a alcanzar.
11	Poblador 6	Vos ya dijiste que tenes amigo, que ya hicieron y mostraste tu mapa, nuestro cultivo, no se descompuso? No se descompuso dijiste? Entonces ya tienen experiencia de cuánto pagaron, eso es lo que te pedí, cuánto es más o menos por hectárea que pagan, y lo que vos me pasaste es muy poco, el precio que me pasaste es muy poco y las condiciones de pago también.	<p>Por eso te digo Don se va a hacer el estudio individualizado, cada paso. Esta etapa les invitamos a todos para poder dar una información pública.</p> <p>Respuesta: después hacemos el estudio caso por caso, vamos a recibir a cada uno, no es que ya hacemos esto y la gente se va a arrimar al banco. El banco es exigente con nosotros, andan detrás nuestro en todo, el banco no nos va a dar la plata de una sola vez 160 millones de dólares, nos van a dar de a poco, después</p>

			que cumplimos con todo lo que nos pidan, nos van a exigir si tenemos la conformidad de todos los propietarios y eso tenemos que entregar al banco para que sigan los pasos. Aquí el intendente sabe cómo es el financiamiento del banco, son exigentes, nosotros tenemos que cumplir con todos los requisitos porque esto va a salir una ley nacional, no podemos decirles, no nosotros ya solucionamos todo, ellos van a venir a hablar con ustedes sin avisarnos, te van a decir qué tal fulano, llega bien la Ande, ellos van a hacer un seguimiento tipo auditoria a cada persona, como ellos crean conveniente.
12	Poblador	Yo entiendo eso, ustedes abren el camino y nosotros participamos en la consulta pública y tenemos que hacerle llegar únicamente nuestra conformidad, para dar el plan de trabajo, así el banco le da la plata, de manera que cuando esté todo yo qué más voy a reclamar.	No, no es así. La conformidad no es que ustedes participan y ya presentamos el proyecto, eso va a una planilla, después que ustedes reciban la plata, recién dan la conformidad. Afuera hay un plano grande, tenemos que mirar para que puedan ver, entender cómo va a ser.
13	Poblador 2	Yo eso lo que no sé, seguro no estoy en este proyecto, pero como me hicieron una invitación personal vine. La misma explicación iba a dar en caso de que no llegara a venir. Yo quiero atreverme un poco más, para saber más sobre el proyecto. Te agradezco ingeniero tu paciencia, y espero no te ofendas si me expresé mal.	No, no por favor, acá estamos para aclarar tus dudas y la de todos.
14	Poblador 7	Permiso, yo quiero saber en qué sentido se va a verificar la población porque normalmente cada empresa tiene su personal. En este caso van a trabajar con máquinas de alta generación, las máquinas de aquí no van a trabajar, o sea	Aquí la Ande especifica. La Ande da la fuente de trabajo, va a llamar a licitación a las empresas para realizar la obra. Y la Ande, la empresa y la comisión van a contratar a los lugareños en

		ellos no más se van a beneficiar con los trabajos?	<p>ciertos trabajos, no en todo. Hay profesionales que tienen que trabajar en la estructura y cables, pero sí se van a contratar a los lugareños; puede ser en motosierras, chofer de los camiones, cuidador, sereno, limpiador de zanja, o cualquier otro trabajo, por ejemplo una torre tiene casi 3mil kilos y acá se tiene 35 km. que instalar, 79 torres pasan por aquí y se van a necesitar muchas manos de obra local porque no se puede traer personal de Asunción, si acá hay muchos por suerte.</p> <p>Incluso después algunos pueden seguir trabajando con los contratistas en otros lugares. La otra vez en O'Leary encontramos a una persona lugareña trabajando, que ya trabajó en 3 lugares con los contratistas, como estaba capacitado siguieron dándole trabajo, Ande en el contrato va a decir cuánto por ciento tiene que agarrar a los lugareños.</p> <p>El Banco nos exige y nosotros como política y la Ande tiene que tener a los lugareños contratados. Eso es directamente o indirectamente van a salir beneficiado en los comercios, las gentes tiene que dormir y comer.</p>
15	Poblador	Voy a hacer una pregunta porque la mayoría está mal acostumbrada a esta política, porque eso es importante aclarar y anotar todo, para que se cumpla y no haya problema a última hora, y no se cumpla lo que se dijo.	<p>Ahí lo que es importante ingeniero que se anote los tipos de trabajos que pueden o se sienten capacitados los lugareños, para que cuando vengan los contratistas le demos el porcentaje de lo que pueden contratar. Si ustedes se pueden organizar mejor.</p>

16	Pobladora	<p>Yo quiero preguntar algo, la vez pasada dijimos cómo aquí la luz es débil y para que no haya más apagones en Caaguazú, eso no entendí.</p> <p>Cómo aquí va a ser el cableado en nuestra comunidad, quiero saber cómo se va a alimentar Caaguazú? Esa es mi pregunta.</p> <p>La otra vez nos dieron unos papeles y no leí, llevé el papel y ahí recién leí bien y por eso no encuentro el sentido, cómo va a ser que Caaguazú y Paso Yobái se van a alimentar si aquí viene el cable y no me quiero ir sin saber.</p>	<p>El tema es así. Va a salir de Caaguazú, llega a Valenzuela, pero de Valenzuela va a salir otra línea que va a alimentar Oviedo km. 30 y va a alimentar Caaguazú. Directamente no va a bajar aquí los 500 a lo mejor.</p> <p>Pero va hacer más fuerte otras subestaciones, para que pueda llegar a esta zona la energía y sea más fuerte, así es. No es que va llegar directamente aquí, pero va a dar más fuerzas a las otras líneas de 220 que ahora hay y trabaja libre. Y esos que trabajan libres van a bajar para que puedan trabajar más fuerte en esta zona a lo largo del trayecto, así es señora.</p>
17	Pobladora	O sea va a venir del lado de Oviedo.	<p>Hay otra forma más fácil de entenderse. Automáticamente va alimentar Caaguazú y esa subestación de Caaguazú ya no va alimentar otro lado porque va recibir de Valenzuela.</p>
18	Poblador	<p>Permiso, yo quiero preguntar algo, pero ya se dijo todo, ya se dijo toda la primera pregunta, mi padrino ya dijo todo. A lo mejor a uno de los dos van a pasar por nuestra propiedad.</p> <p>Completo tenemos las pasturas del campo. Ponele el otro año antes de que sepamos de nuestras siembras y cosechas, van a bandearnos a nosotros. En junio más o menos va a ser, un mes antes tenemos que preparar todo ya. Van a preparar todas las partes de la subestación.</p> <p>Eso yo antes quiero saber, si se puede. Cómo va pasar por los campos, por dónde, y la numeración de los lotes? Entonces para poder prepararnos con</p>	<p>Eso es una vez que hagamos el inventario por dónde va a pasar, no es enseguida que va a comenzar la obra, y una vez que se inicia la obra, tiene varias etapas. Primero se tiene que hacer solo la fundación donde van a estar las torres, donde se van a hacer los pozos, y mientras tanto puedes usar tu campo con tus cultivos, la parte que no van a estar afectadas.</p> <p>No es necesario dejar vacíos una vez que sabes qué parte van a pasar, vos puedes usar normal no más tu campo porque este va a tener varias etapas.</p>

		<p>tiempo, aquí no hay quien tenga lotes muy grandes.</p>	<p>Primero va a ver la fundación, se tienen que hacer completo los pozos, luego el montaje de la torre y después recién se ponen todos los cables. Después que pasan todos los cables se colocan los aisladores arriba y se tienen que asegurar todos. Esto tiene más o menos un lapso por zona de 8 a 9 meses por tramo para completar todos los trabajos. Desde la fundación, montaje de torre, cableado, conductor y ajuste completo. O sea tenés tiempo de cosechar todos tus productos mandioca, maíz, no es que van a entrar y limpiar de uno.</p> <p>Vamos a estar comunicando siempre porque una vez que se haga el inventario vamos a saber de aquí a 4 o 6 meses, así que ahí recién podes dejar libre esas partes.</p>
19	Poblador	<p>Lo importante es saber si por qué propiedades va a pasar y si va a pasar por mi propiedad, solo esa parte podemos cultivar? Porque esa parte cultivamos mandioca, la familia se dedica al cultivo de mandioca, de eso vivimos, 4 millones 70 mil voluntario va tener la mandioca y si nosotros compramos las hectáreas de otros no nos van a vender por nada, por eso te pregunto.</p>	<p>La ventaja Don es que te van a pagar todas tus mandiocas, ellos cuando limpien ni un pedazo de mandioca van a tocar.</p>
20	Poblador	<p>Sé eso, pero una vez que se limpie eso se va a destruir fundir.</p>	<p>Esta es la franja 70 mts. ponele este árbol que está aquí de ejemplo, esta va a ser la toma y calculale, solamente van a entrar a trabajar esta parte, no van a entrar a limpiar todo completo. El primer trabajo de fundación solamente van a entrar a trabajar esta parte y te va a quedar espacio para cultivar, va a entrar el camión sólo para limpiar esa parte, no por todos lados.</p>

			Y cuando comienza los trabajos vos podés sacar de a poco tus productos, mientras se hace la fundación y después cada etapa tiene sus trabajos y sus tiempos.
21	Poblador Duarte	<p>Buenas tardes yo soy Armando Duarte de Paso Yobái, la mayoría ya me conocen, soy el encargado de la subestación, el tema aquí de los usuarios queridos compañeros técnicamente corresponde a gente de Caaguazú, territorio Dpto. del Guairá Distrito de Paso Yobái, ellos lo que quieren es pasar de Paso Yobái a Guairá por el tema de la atención de reclamos o de factura, hace mucho ya que quieren eso porque todas las otras comunidades tienen ese paso. Constantemente nos insisten a nosotros lo que pasa aquí en Paso Yobái, hace 8 años que estamos trabajando, aquí los pobladores son en su mayoría viejos, hay 13 de 70 años, 60 para arriba, 50 años y 30 pobladores de 40 por allí. El área del Distrito de Paso Yobái es muy grande, hay casi 7 a 8 mil usuarios una facturación de 400 a 450 millones mensuales.</p> <p>Si nosotros agarramos esa zona que nos quieren pasar, no va a haber movimiento, por ejemplo hay 14 líneas frías a 20 km. y eso ya es cerca, después cerca de San Pedro está 8 km. casi 50-55km de tambo, siempre fue así el problema, es viejo este reclamo, hay mucho más viejos que gente joven en esta comunidad, joven hay 5 y viejos 50.</p> <p>Hay un solo móvil para desplazarse y no se puede así para solucionar los problemas de energía y otras cuestiones de electricidad, se sufre mucho, ahora si hay 3 o 5 personal en Paso Yobái y más móvil sí nos vamos a poder arreglar bien y cumplir con todos los usuarios.</p>	<p>Compañero este es un problema interno, te digo que le vamos a hacer llegar al presidente, ojalá tenga solución, no digo que sea rápido pero sí que ojalá se solucione.</p> <p>Está el director del área que tiene a cargo completo las agencias regionales de todo el sistema de distribución, yo personalmente le voy a hacer llegar la inquietud, por eso es útil la persona de mayor edad. Cuanto mayor sos, más experiencia tenés, es bueno saber que una persona mayor está fuerte y trabaja todavía. Yo no te prometo ponerte una agencia, pero voy a pasar las inquietudes a los directores.</p>

22	Poblador representante indígena	Está bien para que todos los miembros de la comunidad escuchen, yo soy miembro de la comunidad, quiero decir el problema de la comunidad, quiero saber quién va a ir a hacer la consulta, para poder ir a hacer una charla y nos expliquen bien, para poder saber qué se va a hacer y cómo es el trabajo, así estar al tanto y participar en la consulta popular.	<p>También queremos decir a los representantes de la comunidad indígena, que nosotros vamos a visitar exclusivamente la comunidad para explicarles el proyecto, así como le dijimos hace 15 días al Sr. Blac líder de la comunidad, vamos a irnos con el INDI y vamos a arreglar la situación.</p> <p>Quiero recomendarles que se reúnan con el líder, todos ustedes y el intendente también, para que le digamos qué perjuicios tiene colgarse por la línea, entonces no hay otra gente autorizada a tocar la red de las líneas, solo los funcionarios de la Ande. Si yo me cuelgo me perjudico yo, vos y todos, por eso es importante para nosotros como líder o como personas de buena fe avisar a los funcionarios de Ande, si alguien está colgado. Nosotros tenemos que estar consciente de lo que hacemos. Eso no más quiero decir, para estar todos bien.</p>
23	Pobladora	Quiero saber porque no viene a nosotros la tarifa Casa Residencia, no nos viene social, porque la residencia es grande y linda y nosotros aquí en la comunidad nuestra casa es chica.	<p>Te voy a decir una cosa Sra. y eso voy a hablar con el presidente. La gente entiende mal, la gente cree que tener una casa grande y linda es residencial, de eso me di cuenta hace rato. Eso tiene que cambiar no más el nombre. El nombre ese residencial es su categoría, podemos ponerle otro nombre. Y la tarifa social aquí este señor prometió hacer una reunión específicamente para tratar ese tema. Para ver si corresponde la tarifa social, se va a pasar a tarifa social. Vamos a hacer una reunión específica para eso, está bien señora?</p> <p>Para que entres en la tarifa social tenes que tener 1 o 2 casas, pero</p>

			<p>tenes que tener de 15 a 32 amper, como máximo una ducha y mal iluminación y ahí la tarifa social. Si es más de eso no entras en tarifa social, por eso a veces la tarifa social es un dilema, por eso no te podes pasar. Pasás tu consumo y ya salís de tarifa social.</p> <p>Hay un sistema de Ande de tarifa fija, yo no sé si eso está para tarifa social. Entonces no hay la tarifa social y ustedes tienen que pagar, pongan un monto de 200 250 280 300 mil, así viene la luz a veces, ustedes soliciten a Ande tarifa fija, Tigo por ejemplo tiene tarifa fija y vos sabes cuánto tenés que pagar cada mes.</p> <p>Ande también hace una promoción, ustedes pueden anotarse y así ya sabés cuánto gastas cada mes, a fin de año en diciembre Ande va a sumarte cuánto gastaste todo el año y en enero si sobra a tu favor Ande te devuelve en electricidad, si no pagás todo Ande te divide todo y pagas todo el año en 12 cuotas.</p> <p>Es importante que ustedes se acerquen a las agencias de Ande y cuenten sus problemas particulares. No vamos a poder satisfacerle a todos sus preguntas ahora, tienen un problema acérquense a la Ande.</p>
24	Poblador Isidro	<p>Una vez me vino la luz 5mil, me fui a preguntar porque eso, me dijeron así vino la lectura, bueno terminó allí. El otro mes me vino 150 mil, allí ya me puse nervioso y fui a reclamar, me dijeron era una factura vieja, siempre es así últimamente. Por lo general pago 30 35 a 40 mil. Es todo un problema esto de la luz.</p>	<p>De eso estamos hablando, va a venir un señor específicamente para hacer esos estudios. En esa fecha van a venir todos con sus facturas o número de NIS, para ver en qué situación están. De a poco vamos a ver sus problemas y a tratar de solucionarles.</p> <p>Le vamos a comentar aquí que en algún momento vamos a hacer</p>

		Pagué lo mismo enseguida para que no me corten.	una reunión en la escuela o en otro lugar, para escuchar sus inquietudes y cuando eso vengan con sus facturas o número de NIS. Entonces aquí las agencias regionales van a estar en las reuniones.
--	--	---	--

Natalicio Talavera

Nro.	Participante	Comentario/ Pregunta	Respuesta dada por la ANDE
1	Poblador 1	Nos dicen que vamos a recibir una energía más potente, y que va a haber indemnización. Para que podamos tener la certeza que esto no va a terminar, que no va a ser una mera ilusión, y podamos tener esperanza y difundir esta información. ¿Podrían aclarar en este sentido la realización de este proyecto?	Sí. Estamos a un año y año y medio esperando la firma de este proyecto. Nosotros estamos aún en una etapa de estudios preliminares por ahora. Pero tenemos un Plan, que llamamos, Compensación y Restauración de medios de vida donde sí se contempla la ayuda o compensación, eso aparte del proyecto de servicio de la energía eléctrica, que ustedes deben canalizar a través de la Municipalidad. Recién cuando se firme el préstamo entre la ANDE y el BID, y el Congreso promulgue la Ley, ahí recién nosotros podemos hablar que la construcción de la línea va a ser una realidad. En la medida que el BID y la JICA nos vaya desembolsando el préstamo vamos a cumplir todas las promesas que estamos haciendo con la comunidad.
2	Poblador 2	El tema de la mano de obra u oficio, ¿se puede canalizar por la misma Institución de la ANDE? Porque va a llegar época de política y puede haber problemas ahí.	Se puede. Pero necesitamos primero saber la Empresa que se va a encargar de llevar adelante los trabajos, una vez hecha la licitación y gane. Ahí recién nosotros podemos ver los lugares disponibles y según nuestra

			listado de personas destinar a los postulantes.
3	Pobladora 3	Mi pregunta va para la compensación de la comunidad en general no del barrio solamente. En el caso de la reforestación, ¿tenemos que hablar conjuntamente con el Intendente?	Se tiene que hacer la reforestación correspondiente. Las propiedades que tienen su reserva de bosque, se toca por ejemplo una reserva, que el propietario ponga eso en el papel para que podamos compensar toda esa reserva que se tuvo que usar.
4	Poblador 4	¿Dónde podemos recurrir ante cualquier problema de luz, ya que a veces no tenemos respuesta?	El personal encargado de recibir los reclamos en ese aspecto está en Villarrica, en Melgarejo. A ustedes les corresponde hacer el reclamo en Melgarejo. Ese problema estamos recibiendo de parte de muchas comunidades y nosotros vamos hacer llegar hasta las oficinas de la ANDE porque el objetivo de los compañeros es atender esos pedidos. Estamos con recursos limitados, pero nuestras autoridades van a tratar de dar una solución. Vamos a tener que solicitar recursos para poder atender con mayor rapidez ya que esta dificultad existe en varias comunidades.
5	Pobladora 5	Muchos usuarios pagan y mandan a hacer el llamado “enganche” y tienen lo que quieren porque no pagan. Colonia Independencia es demasiado grande y no se va a poder atender a todos los que necesitan y reclaman. Nosotros queremos que se ponga un puesto u oficina de la ANDE para reclamo en Natalicio Talavera. Un personal de la ANDE que pueda recibir los reclamos, eso queremos.	Actualmente hay un proyecto de apertura de una oficina en Troche, se va a equipar que va a poder atender también Natalicio. Este reclamo ustedes deben llevar a la ANDE y va a haber personas que les tome la debida atención. Una persona de la ANDE necesitan para la comunidad.
6	Poblador 6	Entre medio de los árboles pasan los campos, ¿se puede	En marzo va a venir un contratista a hacer el trabajo.

		limpiar o abrir una especie de camino en esos lugares? Ahora se hace más difícil porque últimamente vino demasiada lluvia.	Ahora mismo está haciendo en otra zona, pero eso termina ahí y ya vamos a derivar hacia esta zona.
--	--	--	--

Planchada- Guairá

Nro	Participante	Comentario/ Pregunta	Respuesta dada por la ANDE
1	Pobladora 1	Demasiado importante es y creo que la explicación es muy buena y realmente estamos emocionados con estos proyectos, ojalá que se haga realidad porque esa mano de obra, nos interesa, queremos fuentes de trabajo, ojalá que se tenga en cuenta cómo estaba diciendo el ingeniero, va a ser muy importante si se solicita mano de obra en la comunidad, y entendemos que este proyecto es para el bien del pueblo y espero que sea realidad.	Nosotros vamos a trabajar también en ese sentido con la empresa que va ser contratada para las obras y también con la municipalidad, de tal manera, que la municipalidad también le apoye a la comunidad, para hacer un registro verdad, de la especialidad que tiene cada uno, cada persona, incluyendo los hombres pero también las mujeres, y las mujeres no se olviden de participar en la obra, porque se requiere también el trabajo de ustedes. Nosotros todavía tenemos como dijimos acá mucho tiempo, este año para concretar esa obra. Para que la obra se apruebe, entonces hay todavía un tiempo, cuando eso suceda y salga la ley, ustedes también se van a enterar de eso y ahí podemos estar seguros, que sí la obra se va a hacer y van a empezar los trabajos, verdad, estos trabajos de visita, propiedad por propiedad, van a ver un poco que hay dentro de la franja de servidumbre, ¿se entiende eso? Entonces, no crean que si no saben nada de nosotros, nosotros no vamos a cumplir todo lo que vinimos a decir. Todo lo que vinimos a decir, va

			a formar parte de la ley, que va a aprobar el congreso, pero necesitamos un tiempo para que esto se apruebe y después si el año que viene, ojala empiece la obra y ojalá estemos trabajando de manera conjunta con la comunidad.
2	Pobladora 2	Yo quería averiguar por si acaso, más o menos la parte de Paso Yobái, que parte más o menos va a afectar, si tienen un mapa para ver.	Nosotros tenemos un álbum para mostrarles que zona más o menos De esta escuela a 1.300 metros aproximadamente, ustedes se pueden acercar, le vamos a mostrar que zona exactamente está proyectada. Paralelo a este camino San Isidro Ayer estuvo el intendente de Paso Yobái y él tomó el compromiso ahí y también va a reunirse seguramente con ustedes, cuando empiece la obra para hacer esa organización de la comunidad, de los trabajos que se pueden realizar.
3	Poblador 3	Nosotros en la primera reunión ya hicimos nuestro reclamo, pedido de trifásico, le contamos al ingeniero que teníamos una comisión, empezamos a trabajar y después paramos; ahora le comenté esta tarde y me dijo para retomar ese trabajo, ese es nuestro interés, aparte el trifásico lo que necesitamos demasiado, la luz es muy débil, ya no tiene la capacidad este lugar.	Si es débil, se puede resolver, se puede cambiar el transformador, más fuerte. Vamos a anotar su reclamo.

5.0 Conclusiones

- El momento de preguntas por parte de la población se ha utilizado como espacio para que se hagan los requerimientos a la ANDE como encargados de brindar el servicio de provisión de energía eléctrica en el país. En todas las consultas se han hecho pedidos para mejorar la calidad del servicio, sea con conexiones trifasicas, verificación de tarifas, cambios de columnas y transformadores u otro tipo de mejoras que aseguren un mejor servicio y que no se interrumpa.

- Los afectados han preguntado reiteradamente sobre la forma de indemnización de la servidumbre del proyecto. Para la franja de servidumbre no se hará compra de tierras, se pagará por el derecho de servidumbre y se indemnizará por las mejoras en el momento de la tasación. Además ANDE mencionó que no solo se darían compensaciones monetarias sino de otros tipos (asistencia técnica).
- La percepción general hacia el proyecto es positiva, y se considera que con esta línea de transmisión se mejorará el servicio de energía en todo el país. Además es visto como una fuente de trabajo, ya que puede generar mano de obra local durante la etapa de construcción.
- Se han realizado consultas sobre tarifas, pidiendo explicación de porque a algunas personas les llegan con costos elevados. Los representantes locales de ANDE que han asistido se han dedicado a aclarar estas dudas.
- Se contó nuevamente con la participación de un líder indígena de la comunidad Arroyo Hu. Ha solicitado se realice una reunión con su población para explicar mejor en que consiste el proyecto. ANDE coordinará con él. Sin embargo se debe recalcar que la línea de transmisión no afectará ningún territorio de ninguna comunidad indígena.
- Se ha brindado mayor información a la población sobre la radiación electromagnética, sin embargo se mantienen las preguntas al respecto entre los pobladores.
- Si bien la mayoría de la población es bilingüe, las presentaciones por parte de ANDE han hecho mayor uso del guaraní, con lo que la población ha podido entender mejor y realizar un mayor número de preguntas.



Foto 01: San Agustin



Foto 02: San Agustin



Foto 03: San Agustin.



Foto 04: Siervo del Verbo Divino



Foto 05: Siervo del Verbo Divino



Foto 06: Siervo del Verbo Divino



Foto 07: Maria Goretti



Foto 08: Maria Goretti



Foto 09: Maria Goretti.



Foto 010: San Blas



Foto 011: San Blas



Foto 012: San Blas



Foto 013: Municipalidad Natalicio Talavera



Foto 014: Municipalidad Natalicio Talavera



Foto 015: Municipalidad Natalicio Talavera



Foto 016: Municipalidad Natalicio Talavera



Foto 017: Municipalidad Natalicio Talavera.



Foto 018: Virgen del rosario


	LÍNEA DE TRANSMISIÓN (LT) 500 KV IGUAZÚ – VALENZUELA INFORME SOBRE SEGUNDA RONDA DE CONSULTAS PÚBLICAS	
	Panel Fotográfico	Febrero 2020



Foto 019: Virgen del rosario



Foto 020: Virgen del rosario



Foto 021: Virgen del rosario.



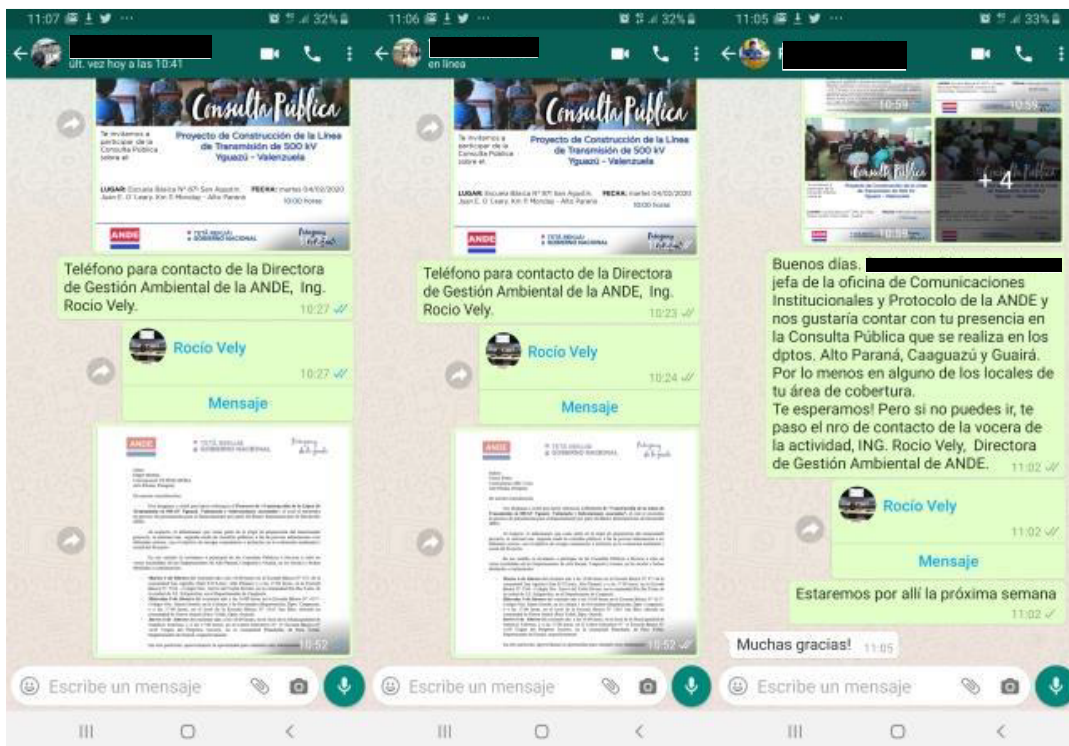
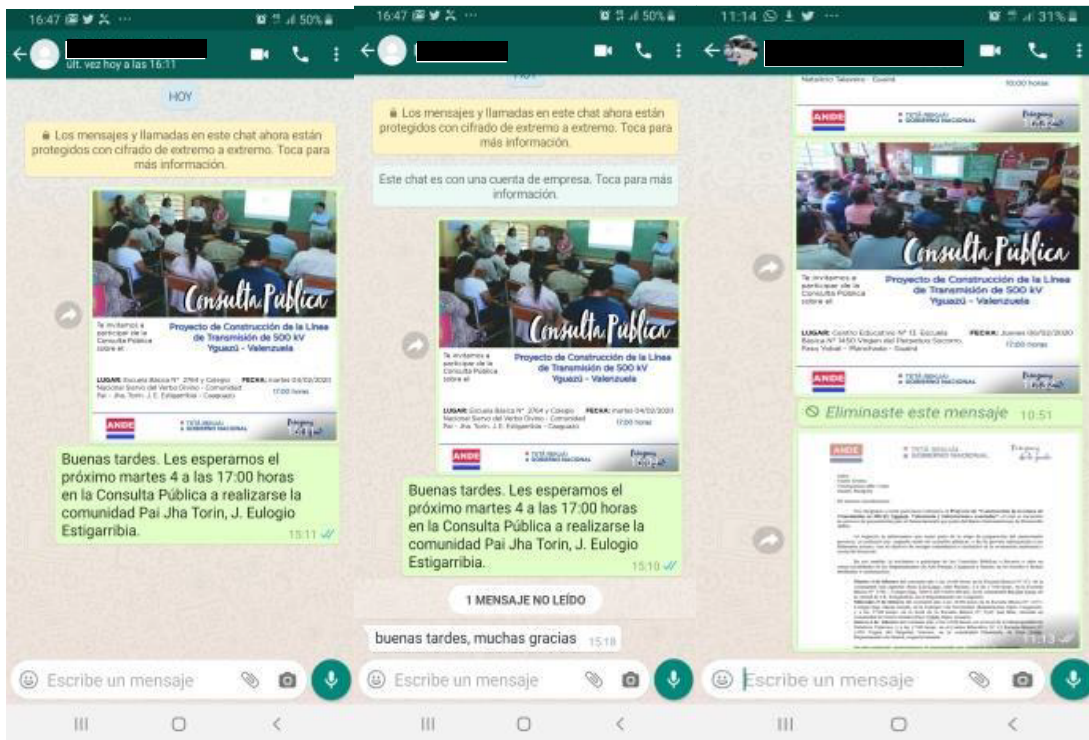
Foto 022: Virgen del rosario



Foto 023: Virgen del rosario.

Foto 024:









BANCO INTERAMERICANO DE DESARROLLO – BID

Línea de Transmisión (LT) 500 kV Iguazú - Valenzuela

Informe sobre consultas públicas 10 y 11 de diciembre de 2019

Diciembre de 2019



JGP

**Consultoria e
Participações Ltda.**

Rua Américo Brasiliense, 615 - São Paulo
CEP 04715-003 - Fone / Fax 5546-0733
e-mail: jgp@jgpconsultoria.com.br

1.0

Introducción

Los días martes 10 y miércoles 11 de diciembre de 2019, se realizaron las consultas públicas del Proyecto Línea de Transmisión 500k Yguazú- Valenzuela. Estos eventos estuvieron a cargo de la Administración Nacional de Electricidad de Paraguay (ANDE), quienes presentaron el proyecto así como también los principales aspectos del Plan de Gestión Ambiental y Social (PGAS). En el **Anexo 1**, se presenta el registro fotográfico del evento de consulta.

Las consultas se realizaron de la siguiente manera:

Consulta	Lugar	Fecha	Hora
Natalicio Talavera	Municipio de Natalicio Talavera, departamento de Guairá	10 de diciembre	9.20 a 11.00
Colonia Independencia	Escuela Básica San Medalla Milagrosa Compañía Potrero del Carmen	10 de diciembre	17.15 a 19.00
Paso Yobai	Escuela Básica San Blas 4044	11 de diciembre	10:30 a 12.00
Repatriación	Escuela Básica San Marcos	11 de diciembre	16.00 a 17.45

2.0

Mapeo de actores y criterio de selección de los actores convocados

Se utilizó para hacer las invitaciones la información de contacto obtenida de los levantamientos de campo para la línea de base social del EIAS, y se hizo un listado de las autoridades y representantes de la sociedad civil organizada en los distritos/municipios interceptados por el trazo.

Las autoridades distritales y representantes de la sociedad civil mencionadas en la tabla fueron presentadas en el plan de consulta elaborado por JGP Consultoría para ser validado por ANDE.

Tabla 2.0.a

Lista preliminar de autoridades, instituciones y representantes de la sociedad civil organizada a ser invitados a las consultas

Autoridades Distritales
Autoridad distrital de José Félix Pérez Cardoso
Autoridad distrital de Yatayty
Autoridad distrital de Mauricio José Troche
Autoridad distrital de Natalicio Talavera
Autoridad distrital de Paso Yobai
Autoridad distrital de Colonia Independencia
Autoridad distrital de Mbocayaty
Autoridad distrital de San José de los Arroyos
Autoridad distrital de José Domingo Ocampos
Autoridad distrital de Eulogio Estigarribia
Autoridad distrital de Repatriación

Autoridad distrital de Coronel Oviedo
Autoridad distrital de Valenzuela
Autoridad distrital de Yguazu
Autoridad distrital de Mallorquín
Autoridad distrital de Juan O'Leary
Instituciones y representantes de la sociedad civil organizada
Instituto Paraguayo del Indígena - INDI
Instituto Nacional de Desarrollo Rural y de la Tierra - INDERT
Federación por la Autodeterminación de los Pueblos Indígenas - FAPI
Centro de Formación de Técnico Superior Forestal Forestal Alto Parana - INFONA
Paraguay Agricultural Corporation S.A. (PAYCO)
ONGs ambientales, como:
Red de Organizaciones Ambientalistas del Paraguay (ROAM)
WWF
A todo pulmón
Guyra Paraguay
Fundación Moisés Bertoni (FMB)

Tabla 2.0.b

Lista preliminar de autoridades, instituciones y representantes de la sociedad civil organizada a ser invitados a las consultas

ONGs sociales, como:
Comunidad y Desarrollo Sustentable (CODES)
Centro Paraguayo de Cooperativismo (CPC)
Centro de Desarrollo, Hábitat y Medio Ambiente (CEDES/HABITAT)
Colectivo de Mujeres 25 de Noviembre (CDM25)
Servicios de Formación y Estudios de la Mujer (SEFEM)
Organizaciones TEKOPORA
Plan International Paraguay
Asociaciones locales:
Comisión Arenera, de la Compañía Potrero Benitez
Comisión Pro Oratorio, de la Compañía Potrero Benitez
Comisión del Campo Comunal, de la Compañía Potrero Benitez
Comisión del Campo Comunal, de la Comunidad Costa Tebicuary
Comisión Pro Oratorio San Francisco, de la Comunidad Costa Tebicuary
Asociación de Mujeres Artesanas de Natalicio Talavera
Organización Nacional de Cañicultores (ONCA), del Barrio San Miguel
Asociación de Oleros “San Miguel”, del Barrio San Miguel
Organizaciones de iglesia, agua corriente y junta de saneamiento del Barrio San Miguel
Comité de mujeres productoras Kuña Aty, de la Compañía Chacore
Comisión “Pro-Escuela”, de la Compañía Cristo Rey
Comisión “Pro-Camino”, de la Compañía Cristo Rey
Comité de productoras mujeres de la Compañía Cristo Rey
Organización Fomento y Desarrollo de la comunidad Santa Catalina
Comisión Nueva Esperanza, de las Compañías Santa Catalina y Nueva Guairá
Asociación de productores de la Compañía San Isidro
Radio comunitaria denominada Ysyry FM, de la Compañía San Isidro
Comisión de fomento y desarrollo, de la Compañía San Isidro
Junta de saneamiento de la Compañía San Agustín
Comité de agricultores de Loma Clavel
Comité de Productores Feriantes del Barrio San Roque Gonzales Santa Cruz
Junta de saneamiento de agua del Barrio San Roque Gonzales Santa Cruz

Además se ha entregado invitaciones a los 19 propietarios de terrenos afectados por la institución de la franja de servidumbre y que fueron entrevistados durante la línea de base del EIAS, así como a personas vecinas a la servidumbre (AID), y que también fueron entrevistadas. También se entregaron invitaciones a los referentes en las comunidades donde tuvieron lugar las entrevistas grupales/talleres.

No se tiene información de si llegó a invitar a los líderes de las Comunidades Indígenas Arroyo Hú, Núcleo de Familias Chacore y Ypa’ü Señorita, que son las más cercanas al proyecto. Se iba

a solicitar el apoyo del INDI, para invitar a la población de estas comunidades a participar en las consultas públicas.

3.0 Participación y Desarrollo de las consultas

A continuación se presenta la participación en las consultas por género.

Consulta	Hombres	Mujeres	Total
Natalicio Talavera	27	10	37
Colonia Independencia	23	6	29
Paso Yobai	18	9	27
Repatriación	38	59	97

A excepción de la consulta realizada en Repatriación, se ha contado con la participación de en promedio 30 personas. En Repatriación se registraron 97 participantes, pero vale aclarar que en este caso se trataba de una asamblea de la población que ya estaba convocada, en la que se dio a conocer el proyecto. Además la población de San Marcos no será afectada por el proyecto. Se ha dado una participación mayoritariamente de hombres. De otro lado, la participación en los talleres ha sido principalmente de miembros de la población, sea de la misma colonia donde se realizó el taller y en algunos casos de los afectados que fueron convocados para participar de los talleres, como se puede apreciar en el siguiente cuadro:

Consulta	Pobladores de las colonias	Representantes de ANDE	Representantes de municipios y organismos del estado	Total
Natalicio Talavera	9	17	11	37
Colonia Independencia	10	15	4	29
Paso Yobai	14	12	1	27
Repatriación	93	3	1	97

Se contó con presencia de funcionarios municipales en la primera consulta porque se dio en el local de la Municipalidad de Natalicio Talavera. De otro lado, no se contó con participación de población indígena en ninguna de las 4 consultas.

La primera consulta se dio en el municipio de Natalicio Talavera. Dio inicio a las 9.20 am y contó con la participación de pobladores del municipio, representantes del Instituto Forestal Nacional y la Universidad del departamento. Se contó con la participación de tres personas afectadas por el proyecto. Culminó a las 11 am.

La segunda consulta se dio en la Escuela de Potrero del Carmen, en la colonia Independencia. Dio inicio a las 17.15 con la participación de los pobladores de esta colonia. En esta consulta, se contó con la presencia de un grupo de pobladores alemanes de Natalicio Talavera, que de manera equivocada pensaron que esta consulta era sobre un proyecto de construcción de subestación cercana a sus terrenos. Al ver a representantes de ANDE hicieron las consultas sobre la ubicación del proyecto, pero no son afectados.

La tercera consulta se dio en la escuela San Blas, el día 11 de diciembre. Hubo un error al realizar la convocatoria, ya que se coordinó para que se hiciera en la Escuela 4044 San Blas, mientras que se había indicado en el plan que era en la Escuela 3345 San Blas. Por ello algunos pobladores se confundieron y se tuvo que retrasar el inicio del taller para las 10.30 am.

La cuarta consulta se realizó en Repatriación en la Escuela San Marcos. Está dio inicio una hora antes de lo planificado, debido a que al llegar a la zona se encontraban en una reunión de toda la población de San Marcos. Sin embargo ellos no son afectados por el proyecto, y los afectados que venían de otras zonas llegaron a tiempo pero ya se había finalizado la presentación del proyecto. ANDE les indicó que se realizaría una nueva ronda de consultas en las que se buscará un local más cercano a donde ellos viven.

En el **Anexo 2**, se adjunta la lista de participantes al evento de consulta.

4.0 Preguntas y respuestas realizadas

Natalicio Talavera

Actor	Preguntas o comentarios	Respuestas
Representa de INFONA (Instituto Forestal Nacional de Paraguay)	Menciona que el 1% del costo financiero del proyecto debe ser invertido para reforestación en el área de influencia. Ya hay una experiencia de compensación en la LT Villa Hayes.	Se va a consultar si es aplicable a este proyecto.
Representante de la Universidad	¿Cómo será la financiación, será decisión del congreso? ¿	La financiación será mediante el BID, también van a financiar CAF y JICA. Ande se encargará de la liberación de la franja. Este préstamo es con garantía del gobierno paraguayo, por lo que requiere aprobación parlamentaria.
	Cómo será la mano de obra local? Qué porcentaje habrá por Km de línea?	Habrà mano de obra local pero no se ha determinado. Este tipo de torres no se fabrican en Paraguay.
Sacerdote	¿Se afectará la salud de la población por la radiación de las torres? No solo las líneas generan, también subestación. Debe haber límites para que no haya problemas.	Se toman medidas, de acuerdo a lineamientos de la OMS. Por ello la línea se instala a distancia
Silveriano Figueredo (Organización de cañicultores)	¿Cómo se indemnizará por las tierras?	El representante de ANDE remite al proceso de compensación explicado en la presentación. Explica que no se puede sembrar caña bajo las torres. Por ello se paga la servidumbre.
Pobladora del Barrio San Miguel	¿Qué beneficio se dará para nuestra comunidad?	Al crecer la infraestructura habrá más energía disponible. Ya no se tendrá que traer energía de tan lejos. Dependemos de Villa Hayes, ahora tendremos Yguazu

		y Valenzuela para ayudar.
--	--	---------------------------

Colonia Independencia

Actor	Preguntas o comentarios	Respuestas
Poblador	La franja está definida? Tendrá algún sistema de seguridad? ¿El propietario va a poder seguir pasando por ahí?	Está definida, no se va a alambrar. El propietario puede circular y cultivar debajo de la franja.
	¿Se va a requerir una subestatica o solamente las líneas?	Se va a construir Yguazu y Valenzuela
	Se aumentará el precio de la luz	No se sabe aún
Intendente de Colonia Independencia	Pueden donarnos 500 mil dólares para nuestro municipio?	No se respondió.
	ANDE debe mejorar su capacidad de atención, Los operadores locales de ANDE no cuentan con recursos suficientes para realizar su trabajo, solo tienen un auto y no tienen para la gasolina.	Se va a llevar esta petición que debería hacerse en todo el país.
Representante de asociación de propietarios de espacio turístico	Se está previendo electrificación en lugares donde se pueden dar proyectos turísticos sostenibles? Hay líneas que se deben ampliar y otras que se deben trifasicar.	Hay un programa de reacondicionamiento de infraestructura eléctrica.
Pobladora de Natalicio Talavera	La población teme por el riesgo electromagnético. Avisaron muy tarde a las 10.30 am, usar la municipalidad como canal de comunicación y mejor si se hace en el mismo local de la municipalidad.	Se tomará en cuenta la recomendación.
Representante Comisión Vecinal Cristo Rey	Necesitamos un transformador porque nuestra luz es muy débil.	

Paso Yobai

Actor	Preguntas o comentarios	Respuestas
Poblador 1	¿Se va a poder hacer cultivos?	Se podrá hacer los principales como mandioca o frutales. No se puede eucalipto, pino ni caña porque puede dañar los conductores. La Franja es de servidumbre, no de dominio, no se va a quitar el terreno. Existe una norma en la que ande puede usar sus líneas en el

		terreno, si el propietario no quiere se recurre al poder judicial para autorizar la realización del trabajo. Se va a pagar por los corrales o los cultivos que se pueden afectar
	¿Cómo será el pago de indemnizaciones?	Puede solicitar monto para pedir más de indemnización. Paga lo mismo porque pase la línea como porque se instale una torre. No hay casas cerca de la línea.
Poblador 2	Tengo la información que la torre es de 60 m de altura	son de 40 mt y el cable pasa minimo a 10 m de altura
Poblador 3	En caso que la LT pase por un terreno chico, se puede cambiar por otro terreno?	En todo el trazo de la línea se ha identificado que pasa 2 casas. Fernando Yaluk (BID Paraguay) agrega: El BID tiene una política de reasentamiento en la que se debe dar una vivienda igual o mejor a la persona que se expropia. ANDE sabe esto porque ya conoce la política del BID.
Poblador 4	¿Qué otro beneficio hay en este proyecto? ¿Se puede pedir caminos?	Los caminos y asfaltados deben pedirse al MOPC
	¿En caso que afecte una parte, se va a reponer el predio completo?	Se explicará en la próxima consulta de manera más detallada.
Poblador 5	Ud ya tienen el trazado de la línea?	Se han presentado dos opciones de trazo elaboradas por la consultora. Se eligió la que afectaba menos casas.

Repatriación

Actor	Preguntas o comentarios	Respuestas
Poblador	Queremos pedir asfaltado y trifasicacion. Yo hace rato les pregunté y me dijeron que uds solo ven las líneas, pero yo pienso que depende de Uds. Guiarnos para que el MOPC nos haga el asfalto.	Vamos a hablar con el intendente y el va a solicitar un convenio con ANDE, para el mejoramiento de la parte eléctrica. También vamos a ser nexos con Ministerio de Obras públicas.
Poblador	La energía es importante, sin el trifásico no podemos hacer nada. Hace 5 años conseguimos una fábrica para hacer azúcar, pero la perdimos porque no tenemos trifásico. Tampoco podemos tener un plan lechero porque necesitamos la energía trifásica.	El jefe local de ANDE de Caaguazú. Como el monofásico es débil ya casi no sirve, por eso la ANDE ya elaboró un proyecto de Trifasicación en la zona. El 2020 se va a ejecutar obras de mejora de la línea.
	En las comunidades de San Francisco y Ciervo Kua necesitamos la trifasicacion,	Ya está todo presupuestado, ya está la licitación y la empresa adjudicada, solo que ahora hay una protesta. La empresa

	<p>porque tenemos un tanque de leche, pero no responde al voltaje que hay en la comunidad. Se tiene que usar un generador para que funcione. Hay muy poca tensión en la línea de electricidad que hay en estas comunidades.</p>	<p>va a hacer la obra por 3 años. Con el transformador van a solucionar su problema.</p>
Intendente de Repatriación	<p>Quiero aclararles la parte de la indemnización. para eso ya hay un estándar, no nos van a decir cuánto, pero seguramente cuando comiencen a trabajar nos van a poner al tanto. Entonces, ahora le doy la palabra para que les explique ya que esa parte es muy sensible para que después no se diga ¿por qué a uno se paga más y a otro no?</p>	<p>Como dijo el Señor Intendente para el que tiene monte tiene otro precio, para el que tiene soja, otro precio, no va a ser igual para todos ni tampoco hay un monto fijo para todos los propietarios, dependerá de la dimensión de las afectaciones, si tu terreno agarra 200 metros lineal, 200 metros por 70 va a ser la franja y entonces cada uno va a tener un monto diferente.</p>
	<p>A mí lo que me preocupa es ese tema de la indemnización, cuánto es la escala porque antes de comenzar a trabajar tenemos que saber a cuánto vamos a ganar y cuánto nos van a pagar y cuánto será la cotización. A mí lo que más me preocupa es eso y me gustaría que cuenten por escala y según esa escala cuánto va a ser para el que tiene pasto natural, para el que tiene soja por metro cuadrado.</p>	<p>El tema del precio de cada producto va a ver una segunda consulta al respecto y ahí les vamos a traer ejemplo, tal producto si tiene 100 metros, 200 metros, les vamos a traer los ejemplos para que puedan tener una idea de cómo y cuánto va a ser los montos correspondientes porque como les dije el monto sí o sí va a variar según la propiedad porque en el terreno de tu vecino puede pasar inclinado y en tu terreno en línea recta por lo que va a ser diferente la longitud de afectación, y por ende, va a variar la superficie.</p>
	<p>Nosotros queremos vivir bien eternamente hasta que “Dios diga basta” . Y yo les pido en nombre de la comunidad acá que se una el asfalto porque si solamente por cuanto dure el tiempo en que estén ustedes por dos años nomas vamos a contar con la posibilidad y eso no es otra vez ninguna solución, y no va a poder la industria desarrollarse, ni nosotros vender bien nuestros productos si no llega el asfalto hasta San Marcos, si no se conecta con Paso Yobái, si no sale en Caaguazú, si no sale en Campo 9.</p>	<p>Respecto al asfalto, como dijo antes el Director que él se compromete a hablar con el Presidente de la Ande para que pueda pasar al Ministro de Obras Públicas esa inquietud de ustedes y así pueda llegar a las autoridades.</p>

Viceconsejal de Caaguazú	Yo valoro muchísimo que se construya el 500 kv. Éste mucho antes ya debería de haberse construido, y no hoy recién, pero nos debe llenar de alegría queridos conciudadanos porque es lo que va a mejorar nuestra energía eléctrica. Nosotros como autoridades electas vamos a acompañar a nuestro pueblo para que puedan ser indemnizados de manera justa según lo que corresponde. Por eso es importante organizarnos, como decía algunos compañeros, y ayudarnos unos a otros.	
	Tenemos que tener una industria de trabajo continuado para toda la gente que de ingreso por día porque sabemos bien que tenemos una necesidad apremiante y recurso insuficiente. Señor Intendente, yo le quiero comprometer también aquí ante ustedes para que nos pueda conseguir alguna industria de trabajo continuado para que cada día podamos dar nuestro producto como resultado de nuestro trabajo Necesitamos una mini fábrica para hacer conserva para elaborar mediante la tecnología y poder vender después y pueda esperar nuestros productos, porque si llevamos allá en el Mercado (de abasto) rematan como ellos prefieren.	

5.0 Sugerencias recogidas de las consultas

De acuerdo a la primera ronda de consultas realizadas, se han tomado en cuenta las opiniones de los participantes, las cuales se han dado principalmente sobre dos temas:

Sobre el proyecto:

- La población participante de todos los eventos de consulta se mostró a favor de la realización del proyecto.
- Todos presentan problemas en el servicio de electricidad en sus localidades, por lo que se está generando una expectativa de que esto mejorará con el proyecto.

- Se tienen dudas sobre cómo se dará el proceso de compensación por el paso de la LT y la instalación de las torres. Si bien no se ha contado con una presencia masiva de afectados en las consultas, se deberá precisar en los siguientes talleres.

Sobre la organización y preparación del evento de consulta:

- Considerar que en los meses de diciembre y enero las escuelas están cerradas por el periodo vacacional de los alumnos, lo que dificulta la coordinación.
- Es preferible utilizar los locales de los municipios, ya que algunas escuelas se encuentran bastante alejadas de las ciudades y principales carreteras.
- Los lugares escogidos para las consultas son bastante alejados de ciertas poblaciones afectadas. Si bien esto es común en proyectos lineales, se está pensando realizar 6 en lugar de 4 consultas para la siguiente ronda, de manera que se pueda asegurar una mayor participación.

6.0 Acuerdos alcanzados

- Debido a que la escuela San Marcos se encuentra muy alejada de la población afectada, se sugirió que se haga en la Escuela María Goretti, la cual ha sido aceptada por ANDE para la siguiente ronda de consultas.
- ANDE realizará dos nuevas rondas de consultas, en 6 lugares, los cuales serán escogidos y coordinados previamente por ANDE.

ANEXO 1

PANEL FOTOGRÁFICO


	LÍNEA DE TRANSMISIÓN (LT) 500 KV IGUAZÚ – VALENZUELA INFORME SOBRE CONSULTAS PÚBLICAS	
	Panel Fotográfico	Enero 2020



Foto 01: Presentación de ANDE en Natalicio Talavera



Foto 02: Asistentes a consulta y ronda de preguntas en Natalicio Talavera




Foto 03: Aviso de convocatoria en la Escuela de Colonia Independencia



Foto 04: Presentación de ANDE sobre el proyecto


	LÍNEA DE TRANSMISIÓN (LT) 500 KV IGUAZÚ – VALENZUELA INFORME SOBRE CONSULTAS PÚBLICAS	
	Panel Fotográfico	Enero 2020



Foto 05: Especialista de JGP presentando la ubicación del proyecto y las áreas afectadas



Foto 06: Población consultando si será afectada por el proyecto



Foto 07: Consulta en Escuela San Blas, presentación de ANDE



Foto 08: Asistentes a consulta en Escuela San Blas



Foto 09: Población consultando sobre el trazo de la LT


	LÍNEA DE TRANSMISIÓN (LT) 500 KV IGUAZÚ – VALENZUELA INFORME SOBRE CONSULTAS PÚBLICAS	
	Panel Fotográfico	Enero 2020



Foto 010: Asistentes a consulta en escuela en San Marcos, Repatración.



Foto 011: Consultas de autoridades sobre el proyecto



Foto 012: Participación masiva en Repatración.



Foto 013: Consultas de pobladores a miembros de ANDE

ANEXO 4


LISTA DE ASISTENTES A CONSULTAS

CONSULTA PÚBLICA LÍNEA DE TRANSMISIÓN 500 KV YGUAZÚ - VALENZUELA

LUGAR: Escuela Básica N° 871 San Agustín. Juan E. O'Leary. Km 11 Monday - Alto Paraná

FECHA: martes 04/02/2020 - 10:00 horas

LISTA DE PARTICIPANTES

Nº	NOMBRE Y APELLIDO	INSTITUCION/ORGANIZACIÓN	FIRMA	TELEFONO
1	Antonio A. Valdez	Ande		
2	Rubén Blanes Gamiz			
3	Walter			
4	MANUELA ANTONIA VARGAS	Poblador.		
5	DANIEL AGUIAR	SAN AGUSTIN.		
6	Pascuala AGUIAR DE ROSA.	SAN AGUSTIN.		
7	CULALIO RIVEROS	SAN AGUSTIN.		
8	EDGAR VILLALBA	SAN AGUSTIN.		
9	SILVINO VILLALBA GILMOREZ.	SAN AGUSTIN.		
10	MANUELA CANO DE RODRIGUEZ.	SAN AGUSTIN.		
11	Marcelino Chema S.	San Agustín		
12	Amalia Corvatan	San Agustín		
13	GUILLERMO ROLAND	SAN AGUSTIN		
14	Norma Lema de González	San Francisco		
15	Emmanuel Rodríguez	San Agustín		
16	Lidia Laura Chema	San Agustín		
17	Gerardo González	San Agustín		
18	RODRIGO GONZALEZ	MOPC / VNUH		
19	Alma Cullillo	MOPC / VNUH		
20	WILFIDO GONZALEZ			
21	Alfredo González Irujo	San Agustín		
22	Georgi Goff	Socorro		
23	Armando Obispo	San Agustín		
24	Aracelio Soler	San Agustín		
25	Victor Dario Dominguez Gonzalez	San Agustín		

CONSULTA PÚBLICA LÍNEA DE TRANSMISIÓN 500 KV YGUAZÚ - VALENZUELA

LUGAR: Escuela Básica N° 871 San Agustín. Juan E. O'Leary. Km 11 Monday - Alto Paraná

FECHA: martes 04/02/2020 - 10:00 horas

LISTA DE PARTICIPANTES

Nº	NOMBRE Y APELLIDO	INSTITUCION/ORGANIZACIÓN	FIRMA	TELEFONO
26	Leonardo Almirón	San Agustín		
27	Roselina Hueland	San José Obispo		
28	Pedro Rodríguez	San Agustín		
29	Roberto Hueland	San José Obispo		
30	Daniel Cabrera	San Agustín		
31	Evaristo Almirón B.	San José Obispo		
32	Rodrigo López	San Agustín		
33	Dionicio Chaves	San Agustín		
34	Alejandro Saucedo Ovelar	San Agustín		
35	Pedro García	San Agustín		
36	Ricardo Ramírez	San Agustín		
37	Victor Ortega	San Agustín		
38	Josefina Chaves S.	San Agustín		
39	Florencia Ortiz Oviado	San Agustín		
40	Ruben Lezme Alderete	San Agustín		
41	Elindora Lesme	San Agustín		
42	Edgar Campos	San Agustín		
43	Elindora A. Ortiz R.	San Agustín		
44	Maria de la Cruz Almirón	San Agustín		
45	Maria Silvera C.	San Agustín		
46	Liz Mariela Salinas	San Agustín		
47	Celestino Barreira	San Agustín		
48	Pedro López Navarrete	San Agustín		
49	Luis M. Brito H.	San Agustín		
50	Luis Ramón Ortega	San Agustín		

ANDE

■ TETÁ
■ GOBIERNO NACIONAL

arguay
de la gente

CONSULTA PÚBLICA LÍNEA DE TRANSMISIÓN 500 KV YGUAZÚ - VALENZUELA

LUGAR: Escuela Básica N° 2764 y Colegio Nacional Siervo del Verbo Divino - Comunidad Pai - Jha. Torin. J. E. Estigarribia - Caaguazú

FECHA: martes 04/02/2020 - 17:00 horas

LISTA DE PARTICIPANTES

Nº	NOMBRE Y APELLIDO	INSTITUCION/ORGANIZACIÓN	FIRMA	TELEFONO
1	MODESTO AGUIÑO LEITE.	RUTA-i		
2	Catalina	Rutai		
3	Enrique Sencelot	RUT 31		
4	all. Estela Romeros	"		
5	Cleencio Andino	RUT-i		
6	Manuel P. Sencelot	Pai-Ha		
7	CLEMENTE MELGAREJO	Pai-Ha		
8	ADRIANO ROMÁN	RUTA-i		
9	RICHARDO MÚJICA.	Pai-Ha		
10	MANUEL ANTONIO GONZÁLEZ DE AZA	Pai-Ha		
11	CRISTINA GONZÁLEZ CADEZ	Pai-Ha		
12	Alfonso Sencelot	Campo 9		
13	Leonardo Sencelot G	Campo 9. ANDE J.EF		
14	Luis MÚJICA.	Pai-Ha		
15	Salvador	Pai-Ha		
16	WILSON RAMON BARRIO	Pai-Ha		
17	Alfonso Falt H.	Colonia Bergthal		
18	FLORIANIA MORALES.	Pai-Ha		
19	Leonardo Sencelot	Pai-Ha		
20	LUIS	Pai-Ha		
21		Pai-Ha		
22	Felipe Bobel	Pai-Ha		

ANDE

TETÁ NERSON
GOBIERNO NACIONAL


Paraguay
de la gente

CONSULTA PÚBLICA LÍNEA DE TRANSMISIÓN 500 KV YGUAZÚ - VALENZUELA

LUGAR: Escuela Básica N° 2764 y Colegio Nacional Siervo del Verbo Divino - Comunidad Pai - Jha. Torin. J. E. Estigarribia - Caaguazú

FECHA: martes 04/02/2020 - 17:00 horas

LISTA DE PARTICIPANTES

Nº	NOMBRE Y APELLIDO	INSTITUCION/ORGANIZACIÓN	FIRMA	TELEFONO
23	Alfonso Vera	Ruta - i		
24	Lorenza Estigarribia	Pai Jha		
25	Cesque Ramón González	Pai Jha		
26	Justo Arzules	Pai Jha		
27	Pedro Velázquez C.	Pai Jha		
28	Pao Velázquez	Pai Jha		
29	Milades Asier Velázquez	Pai Jha		
30	SILVIA A. Pardo M.	Pai Jha		
31	PETRA BOSCH M.	Pai Jha		
32	Perlis Espinola Guerrero	Municipalidad. Int.		
33	Jose Pardo	Pai Jha		
34	Mauricio Macale	Pai Jha		
35	Edgar Daniel Alex Mena	Pai Jha		
36	Germán Acosta M. Gauto	Pai Jha		
37	Agente Torres Mercado	Pai Jha		
38	Fidel Enciso	Pai Jha		
39	Brigida Gualterez	Pai Jha		
40	Maria Antonia Gauto Martinez	ATCO SA - Golandinas		
41	Antonio Baez	Pai Jha		
42	Manuel Romero	Pai Jha		
43	Isabelina Ayala	Pai Jha		
44	Castadio Baez Zalina	Pai Jha		
45	Emma Smith	Pai Jha		

CONSULTA PÚBLICA LÍNEA DE TRANSMISIÓN 500 KV YGUAZÚ - VALENZUELA

LUGAR: Escuela Básica N° 2764 y Colegio Nacional Siervo del Verbo Divino - Comunidad Pai – Jha. Torin, J. E. Estigarribia – Caaguazú

FECHA: martes 04/02/2020 - 17:00 horas

LISTA DE PARTICIPANTES

[illegible]

CONSULTA PÚBLICA LÍNEA DE TRANSMISIÓN 500 KV YGUAZÚ - VALENZUELA

LUGAR: Escuela Básica N° 4157 y Colegio Nacional María Goretti. Colonia 3 de Noviembre. Repatriación - Caaguazú

FECHA: Miércoles 05/02/2020 - 10:00 horas

LISTA DE PARTICIPANTES

Nº	NOMBRE Y APELLIDO	INSTITUCION/ORGANIZACIÓN	FIRMA	TELEFONO
1	Walter Aguirre Fleitas	3 de Noviembre		
2	Nicolas Montiel Gonzalez	3 de Noviembre		
3	Adriano Benitez Torres	Municipalidad Repatriación		
4	Fidel Medina Gimenez			
5	Benito Carrero	3 de Noviembre		
6	Librado Cabrera	3 de Noviembre		
7	Nidia Carrero			
8	Glady's Torres			
9	Andrés Beetz Alfonto			
10	Victorio Hermoso			
11	Justino Monjes			
12	Gerónimo Garcia			
13	Toniño Sosa Cabrera			
14	Esmerito Luna			
15	Ascension Ramirez Cabral			
16	Carlos Mendota			
17	Rafael Garcia Peralte			
18	Leoncio Franco Martinez	Monte E		
19	Hernan Hermoso Gomez	3 de Noviembre		
20	Virgilio Montiel Gonzalez			
21	Enfermeria Espinola Vargas			
22	Susana Rodes Val de Bogado			
23	Celia Bernal Viquez			

CONSULTA PÚBLICA LÍNEA DE TRANSMISIÓN 500 KV YGUAZÚ – VALENZUELA

LUGAR: Escuela Básica N° 4157 y Colegio Nacional María Goretti. Colonia 3 de Noviembre. Repatriación - Caaguazú

FECHA: Miércoles 05/02/2020 - 10:00 horas

LISTA DE PARTICIPANTES

[illegible]



CONSULTA PÚBLICA LÍNEA DE TRANSMISIÓN 500 KV YGUAZÚ – VALENZUELA

LUGAR: Escuela Básica Nº 4157 y Colegio Nacional María Goretti. Colonia 3 de Noviembre. Repatriación - Caaguazú

FECHA: Miércoles 05/02/2020 - 10:00 horas

LISTA DE PARTICIPANTES

Nº	NOMBRE Y APELLIDO	INSTITUCION/ORGANIZACIÓN	FIRMA	TELEFONO
31	BENICIA CABRERA CABRERA	3 DE NOVIEMBRE		
32	FELICIANO MEDINA.	3 DE NOVIEMBRE		
33	LEOCADIO GONZALEZ	"		
34	ANTONINA MONTIEL	"		
35	ALBA CAROLINA ROMERO	"		
36	ISABEL GOMEZ.	"		
37	RAMON. ILLUMINADA LOPEZ.	"		
38	FELICIA GOMEZ. LEONOR.	"		
39	DAVID RIOS.	"		
40	LUCIANO ESTIGARRIBIA.	BANCAO CUE.		
41	FERNANDO NEGETE	3 DE NOVIEMBRE		
42	RUBEN DAVID MONTIEL.	"		
43	OLGA VILLALBA.	"		
44	JORGE DAVID CRISTALDO	"		
45	MARCOS BERNAL VASQUEZ.	"		
46	GABINO ORENTAS.	"		
47	GONZALO BAEZ. VASQUEZ.	"		
48	CAROLITA VASQUEZ DE BERNAL.	"		
49	JAVIER. RUIZ DIAZ.	"		
50	ENG. JOSE FERRER.	MOPC. ASAMBL.		
51	ENG. ALFONSO CUBILLA.	UNION A ENERGIAS.		
52	AGUSTINA GONZALEZ.	3 DE NOVIEMBRE		
53	ZULMA GOMEZ.	"		

CONSULTA PÚBLICA LÍNEA DE TRANSMISIÓN 500 KV YGUAZÚ – VALENZUELA

LUGAR: Escuela Básica N° 4157 y Colegio Nacional María Goretti. Colonia 3 de Noviembre. Repatriación - Caaguazú

FECHA: Miércoles 05/02/2020 - 10:00 horas

LISTA DE PARTICIPANTES

[illegible]

CONSULTA PÚBLICA LÍNEA DE TRANSMISIÓN 500 KV YGUAZÚ - VALENZUELA

LUGAR: Escuela Básica N° 3345 San Blas. Nueva Guairá. Paso Yobái - Guairá

FECHA: miércoles 05/02/2020 - 17:00 horas

LISTA DE PARTICIPANTES

N°	NOMBRE Y APELLIDO	INSTITUCION/ORGANIZACIÓN	FIRMA	TELEFONO
1	MIGUEL ANGEL SILVA.	NUEVA GUAIRA.		
2	DANIEL VILLALBA GARCIA	NUEVA GUAIRA.		
3	MARTIN TORRES	NUEVA GUAIRA.		
4	FRANCISCO RAMIREZ.	NUEVA GUAIRA.		
5	HECTOR LEONARDO DUARTE			
6	Juliana B. Gempiles	SEGUNDA LINEA DE		
7	ISIDRO TORRES.	SEGUNDA LINEA.		
8	PABLO GARCIA SILVERO	" "		
9	GILBERTO GONZALEZ.	" "		
10	LAURA LUJO	" "		
11	PEDRO ROA.	" "		
12	CARLOS LUJO.	" "		
13	MILICIA VORA	" "		
14	LUIS LUJO	" "		
15	ROLANDO VILLALBA	" "		
16	MARCELO PRONDA	1ª LINEA.		
17	ANDRES GONZALEZ	HOPE - VUME		
18	VICTORINO RAMIREZ.	SEGUNDA LINEA.		
19	LORENA SUMER.	" "		
20	VIRINARDO DUARTE.	" "		
21	ROBERTO LEONARDO	1ª LINEA.		
22	IDALINA FLORENTIN FARINA.	2ª LINEA.		
23	GLADIS. GOMEZ.	" "		
24	PABLO BENITEZ. RAMIREZ	" "		
25	Fredy Benitez Centurion	" "		

CONSULTA PÚBLICA LÍNEA DE TRANSMISIÓN 500 KV YGUAZÚ – VALENZUELA

LUGAR: Escuela Básica N° 3345 San Blas. Nueva Guairá. Paso Yobái - Guairá

FECHA: miércoles 05/02/2020 - 17:00 horas

LISTA DE PARTICIPANTES


N°	NOMBRE Y APELLIDO	INSTITUCION/ORGANIZACIÓN	FIRMA	TELEFONO
26	Juan Angel Cabrera	3va. línea - Delgado		
27	Juan Cabrera	"		
28	Damian Gimenez	2da línea - Guaira		
29	Eliseo Gomez	2da línea - Guaira		
30	Josnel Segovia	"		
31	Nelso Lopez	2da línea - Guaira		
32	Leferino Gonzalez	"		
33	Jose Martinez	"		
34	Hernan Martinez Britos	"		
35	Walfredo Hiler	1ra línea - Itakary		
36	Gerardo Segovia	2da línea Nueva Guaira		
37	Adelzo Martinez	Tribuna P. Yobai		
38	Ronald Lopez	2da línea Itakary		
39	Miguel Segovia	"		
40	Maria Silvano	"		
41	Aleida Cullola	MOPC - VMME		
42	Miguel Lugo	SEGUNDA GUARA		
43	SEVERO MIRANDA	"		
44	ATANACIO MELGAREZO	"		
45	CLAUDELINDO CABANERA	"		
46	LUIS ALBERTO OLMEDO	"		
47	IVONIA ESPINOZA DE VALDIZ.	"		

CONSULTA PÚBLICA LÍNEA DE TRANSMISIÓN 500 KV YGUAZÚ - VALENZUELA

LUGAR: Municipalidad de Natalicio Talavera. Natalicio Talavera - Guairá

FECHA: jueves 06/02/2020 - 10:00 horas

LISTA DE PARTICIPANTES

Nº	NOMBRE Y APELLIDO	INSTITUCION/ORGANIZACIÓN	FIRMA	TELEFONO
1	SILVERIO RIVEROS MARTINEZ.	VIÑEN DEL ROSARIO		
2	ADRIANA ESPINOZA.	" "		
3	Alicia Cubello	MOPC / VMME		
4	ANDRES GONZALEZ	MOPC / VMME		
5	GAMAL BENITEZ	MOPC / VMME		
6	ERICO DUBATE BRITEZ.	VIÑEN DEL ROSARIO		
7	LEONCIO ORREGO GOMY	" "		
8	MILCIANES SILVERO.	BANCO ESCUELA.		
9	DIOAMEL POEZ	" "		
10	SILVENIRMO FIEBREDO	BANCO SAN MIGUEL		
11	Fatima Otari	Municipalidad de N Talavera		
12	ANGELA SANCHEZ	BANCO IGLESIA.		
13	PEDRO PABLO DAVILA	" "		
14	ELENA GIMENEZ.	BANCO ESCUELA.		
15	RAFAEL GIMENEZ.	BANCO VIÑEN DEL ROSARIO		
16	B. Monte Calallero	ANDE - REG. GUATRA		
17	Hugo Veray	ANDE - REG. GUATRA		
18	LEONCIO DEL ROSARIO	BANCO VIÑEN DEL ROSARIO		
19	Pedro Baez Nuñez	" "		
20	Rosolino Andino	" "		

CONSULTA PÚBLICA LÍNEA DE TRANSMISIÓN 500 KV YGUAZÚ - VALENZUELA

LUGAR: Centro Educativo N° 13, Escuela Básica N° 1450 Virgen del Perpetuo Socorro. Paso Yobái - Planchada - Guairá

FECHA: jueves 06/02/2020 - 17:00 horas

LISTA DE PARTICIPANTES

Nº	NOMBRE Y APELLIDO	INSTITUCION/ORGANIZACIÓN	FIRMA	TELEFONO
1	MIRTHA LEONILDA GIMUY DE GOMEZ	Planchada		
2	CELESTINO GONZALEZ	Banco SAN MIGUEL		
3	MARÍA MARGARITA IBÁÑEZ	Planchada		
4	ELIDA LOPEZ ZAITOS	"		
5	CARLOS ROZAS	"		
6	José Domingo Melgarejo	"		
7	HUGO PORTILLO	"		
8	RICARDO BENITEZ	"		
9	INGENIERO VARELA Y ING. VICENTE GORDINO	Servicio Py y CTE (500 W yobai - Reyes)		
10	WILFRIDO PENA	Planchada		
11	RAMON MEDINA	"		
12	GILBERTO GENTONIAN GARCIA	"		
13	FRANCISCO ALONSO CHAVEZ	"		
14	MANO ROZAS ZOLA	"		
15	ARSENIO VARELA MEDINA	"		
16	EVELIN BEATRIZ VILLALBA	"		
17	FELICITA DE JESUS VILLALBA	"		
18	ADRIANA FLORES VILLALBA	"		
19	HAROLDO NUÑEZ PRIETO	"		
20	JUAN MANUEL MELGAREJO	"		
21	CARLOS ALFONSO GUERRERO	"		
22	GLADIO AGUIRRE	"		
23	MELISSA AUGUSTO	"		

CONSULTA PÚBLICA LÍNEA DE TRANSMISIÓN 500 KV YGUAZÚ – VALENZUELA

LUGAR: Centro Educativo N° 13. Escuela Básica N° 1450 Virgen del Perpetuo Socorro. Paso Yobái – Planchada - Guairá

FECHA: jueves 06/02/2020 - 17:00 horas

LISTA DE PARTICIPANTES

Nº	NOMBRE Y APELLIDO	INSTITUCION/ORGANIZACIÓN	FIRMA	TELEFONO
24	Catalino Centurion	San Isidro		
25	Hugo Centurion	" "		
26	Morcio Portillo	Planchada		
27	Arnoldo Cordozo	" "		
28	Cristina Portillo	Planchada		
29	RAMONA ACOSTA DE ESTIBANZOLA.	" "		
30	EDGUNA RIVERO A MONZO.	ARISTO MOROTI.		
31	BERNARDO ZULAS BRITEZ.	Planchada		
32	RAFAEL MEDINA GALINAS.	" "		
33	BOUVACIO BOULENA.	" "		
34	SILVINO ZULAS BRITEZ.	" "		
35	MESAJUNDO ARDOZO	SAN ISIDRO.		
36	JOSEF MORO	ANOLP. LINDO.		
37	PATROCILIO BRICILLEY	ANDE GUARIN		