



**ANÁLISIS AMBIENTAL Y SOCIAL (AAS)
PLAN DE GESTIÓN AMBIENTAL Y SOCIAL
(PGAS)**

**BOLIVIA: PROGRAMA DE GESTIÓN
INTEGRAL DEL AGUA EN ÁREAS URBANAS
(BO-L1192)**

**PROYECTO: AMPLIACIÓN DEL SISTEMA DE
AGUA POTABLE Y ALCANTARILLADO AL
SUR DE LA CIUDAD DE COCHABAMBA –
COMPONENTE ALCANTARILLADO
SANITARIO**

SEPTIEMBRE, 2018

CONTENIDO

ABREVIATURAS Y ACRÓNIMOS

CAPÍTULO 1 Introducción

CAPÍTULO 2 Descripción del proyecto

CAPÍTULO 3 Marco normativo

CAPÍTULO 4 Análisis del contexto ambiental y social

CAPÍTULO 5. Impactos y riesgos ambientales y sociales

CAPÍTULO 6 Plan de Gestión Ambiental y Social

BIBLIOGRAFÍA

ANEXOS

ABREVIATURAS Y ACRÓNIMOS

AAS	Análisis Ambiental y Social
AASANA	Administración de Aeropuertos y Servicios Auxiliares a la Navegación Aérea
AACD	Autoridad Ambiental Competente Departamental
ABC	Administradora Boliviana de Carreteras
ANH	Agencia Nacional de Hidrocarburos
AOP	Actividad, obra o proyecto
BID	Banco Interamericano de Desarrollo
BM	Banco Mundial
BO-L1192	Programa de gestión integral del agua en áreas urbanas
CAF	Corporación Andina de Fomento – Banco de Desarrollo de América Latina
CD-C3	Certificado de Dispensación Categoría 3
CD-C4	Certificado de Dispensación Categoría 4
D.S.	Decreto Supremo
EPSA	Entidad Prestadora de Servicios de Agua Potable y Alcantarillado
GAM	Gobierno Autónomo Municipal
IAGM	Instancia Ambiental del Gobierno Municipal
IBMETRO	Instituto Boliviano de Metrología
IBNORCA	Instituto Boliviano de Normalización y Calidad
IGM	Instituto Geográfico Militar
IRAPs	Instrumentos de Regulación de Aspecto Particular
LASP	Licencia Ambiental para Sustancias Peligrosas
MMAyA	Ministerio de Medio Ambiente y Agua
m.s.n.m.	Metros sobre el nivel del mar
MPD	Ministerio de Planificación del Desarrollo

Programa de Gestión Integral del Agua en Áreas Urbanas (BO-L1192)
Análisis Ambiental y Social (AAS) y Plan de Gestión Ambiental y Social (PGAS)
Proyecto Ampliación del Sistema de Agua Potable y Alcantarillado al Sur de la Ciudad de Cochabamba –
Componente Alcantarillado Sanitario

Abreviaturas y acrónimos

N°	Número
ONG	Organizaciones no gubernamentales
OP	Políticas Operacionales
OTBs	Organizaciones Territoriales de Base
PGAS	Planes de Gestión Ambiental y Social
PPM-PASA	Plan de Prevención y Mitigación y el Plan de Aplicación y Seguimiento Ambiental
PRC	Plan de relacionamiento comunitario
PQR	Programas para solución de quejas y reclamos
PRI	Plan de Reasentamiento Involuntario
RA	Resolución Administrativa
R.M.	Resolución Ministerial
SeLA	Servicio Local de Acueductos y Alcantarillado de Oruro
SEMAPA	Servicio Municipal de Agua Potable y Alcantarillado Cochabamba
SENAMHI	Servicio Nacional de Meteorología e Hidrología
UCP-PAAP	Unidad Coordinadora del Programa Agua Potable y Alcantarillado Periurbano
UAM	Unidad de Arqueología y Museos
UCEP	Unidad de Coordinación y Ejecución
UNAM	Unidad Nacional de Arqueología y Museos
VAPSB	Viceministerio de Agua Potable y Saneamiento Básico

Índice General

CAPÍTULO 1-INTRODUCCIÓN	1-1
-------------------------------	-----

CAPÍTULO 1.- INTRODUCCIÓN

Para en la gestión 2018 el Gobierno del Estado Plurinacional de Bolivia, a principios de la gestión 2018 ha solicitado al Banco Interamericano de Desarrollo (BID), una operación de préstamo para el PROGRAMA DE GESTIÓN INTEGRAL DEL AGUA EN ÁREAS URBANAS (BO-L1192) que abarcará proyectos de agua potable y saneamiento. El costo total del programa asciende a USD. 150,5 millones, de los cuales USD. 100 millones serán financiados por el Banco con recursos del Capital Ordinario (CO) y USD 30 millones serán financiados por el Fondo para la Promoción del Desarrollo (FONPRODE) del Gobierno de España, a través de cofinanciamiento conjunto. El programa también contará con cofinanciamiento paralelo de recursos no reembolsables de la Unión Europea (UE) y la Agencia Española de Cooperación Internacional para el Desarrollo (AECID).

Esta operación tiene como clasificación ambiental y social Categoría B, la cual abarca las operaciones que pueden causar principalmente impactos ambientales negativos localizados y de corto plazo, incluyendo impactos sociales asociados, y para los cuales se dispone de medidas de mitigación efectivas de uso corriente.

El ejecutor del Programa será el Ministerio de Medio Ambiente y Agua (MMAyA) - Viceministerio de Agua Potable y Saneamiento Básico (VAPSB) a través de su Unidad Coordinadora del Programa Periurbano de Agua Potable y Alcantarillado (UCP-PAAP), quien realizará la contratación de obras de infraestructura, supervisión, DESCOM y FI. Para aspectos de gestión ambiental y cumplimiento con la normativa ambiental vigente la UCP-PAAP a su vez coordinará con el Servicio Municipal de Agua Potable y Alcantarillado (SEMAPA) de Cochabamba que es el titular de la licencia ambiental del proyecto.

El objetivo del programa es contribuir al mejoramiento de la gestión integral del recurso hídrico en áreas urbanas de Bolivia a través de: (i) incrementar y mejorar el acceso de los servicios de agua potable, bajo una visión de gestión integral del agua, incluyendo obras necesarias para recolectar y tratar las aguas residuales; (ii) apoyar la mejora de la planificación y la gestión integral de los servicios de agua y saneamiento; y (iii) apoyar el desarrollo e implementación de acciones estratégicas para la seguridad hídrica y resiliencia climática de dichas ciudades. Para el logro de estos objetivos, el programa se estructura en 3 componentes:

- Componente I – Inversiones en obras de infraestructura
- Componente II – Planes metropolitanos y estudios de pre-inversión
- Componente III – Herramientas y capacidades para la seguridad hídrica

Como parte de la preparación de la operación, y ofrecer una representatividad del tipo de proyectos a ser financiados por el Programa, la muestra (se concentra en el Componente I) está conformada por 6 proyectos que abarcan las áreas urbanas y periurbanas de las ciudades de Oruro y Cochabamba. Una evaluación de la factibilidad técnica, económica, ambiental y social, e institucional de la muestra deberá orientar la identificación y establecimiento de procedimientos o criterios de elegibilidad que deberán ser adoptados para el Programa.

De acuerdo a las políticas y directrices de salvaguardias del Banco, solo podrán ser financiadas operaciones que cumplan con las directrices de la política de medio ambiente

y salvaguardias, y que sean además consistentes con las disposiciones relevantes de otras políticas del Banco.

En este sentido el prestatario debe preparar e implementar las evaluaciones ambientales y sociales y sus planes de gestión. Para lo cual se han elaborado el presente Análisis Ambiental y Social (AAS) y el Plan de Gestión Ambiental y Social (PGAS) para las obras de inversión propuestas en la muestra en la ciudad de Cochabamba correspondiente al Proyecto Ampliación Sistema de Alcantarillado al Sur de la Ciudad de Cochabamba, en adelante mencionado en este documento como Proyecto Sistema de Alcantarillado Sanitario Zona Sur.

El Programa deberá cumplir con los lineamientos de la Política de Medio Ambiente y Cumplimiento de Salvaguardias (OP-703) y sus Directrices B.02, B.03, B.04, B.05, B.06, B.07, B.09, B.10, B.11 y B.17, Política de Acceso a la Información (OP 102) y, otras políticas del BID aplicables como:; Política de Pueblos Indígenas (OP-765); Política de Gestión de Desastres (OP-704); Política de Igualdad de Género en el Desarrollo (OP-761), así como con la legislación ambiental nacional. En el caso que exista una discrepancia entre los dos, el proyecto cumplirá con el estándar más estricto.

Índice General

CAPÍTULO 2.-DESCRIPCIÓN DEL PROYECTO DE LA MUESTRA.....	2-1
2.1 Objetivos del Proyecto	2-1
2.1.1 Objetivo general	2-1
2.1.2 Objetivos específicos	2-1
2.2 Justificación.....	2-1
2.3 Ubicación del Proyecto	2-2
2.4 Componentes del Proyecto	2-4
2.5 Facilidades asociadas	2-5
2.5.1 Emisario Tamborada Sur	2-6
2.5.2 Colector Encañada.....	2-6
2.5.3 Ampliación de la Planta de Tratamiento de Aguas Residuales (PTAR) “Alba Rancho”.....	2-7
2.5.4 Agua potable	2-7
2.6 Área de influencia del proyecto	2-7

Índice de Tablas

Tabla 2.1.- Organizaciones Territoriales de Base (OTBs) beneficiarias del Proyecto	2-2
Tabla 2.2.- Organizaciones Territoriales de Base (OTBs) beneficiarias del Proyecto	2-3
Tabla 2.3.- Parámetros de colectores de aguas residuales urbanas.....	2-4

Índice de Figuras

Figura 2.1.- Plano de ubicación de las Mancomunidades del proyecto.....	2-3
---	-----

CAPÍTULO 2.- DESCRIPCIÓN DEL PROYECTO DE LA MUESTRA

En este capítulo se describen los componentes del Proyecto destinado a la ampliación del sistema de alcantarillado de las mancomunidades y respectivas OTBs situadas al Sur de la ciudad de Cochabamba (**Anexo I**). Ello se pretende lograr mediante la implementación y operación en condiciones óptimas de dicho sistema, que además de la satisfacción de las necesidades de la población; mejorará las condiciones sanitarias y su calidad de vida, en cumplimiento a lo establecido en la normatividad vigente en el país.

2.1 Objetivos del Proyecto

2.1.1 Objetivo general

Contribuir a mejorar la calidad de vida de la población beneficiaria de las mancomunidades Kara Kara, Colomani, Cobol, Valle Hermoso, Sub Distrito 32 y San Miguel pertenecientes al distrito 9 de la ciudad de Cochabamba, a través de la dotación de un sistema de un servicio de Alcantarillado Sanitario.

2.1.2 Objetivos específicos

- Incrementar la cobertura de alcantarillado sanitario de las mancomunidades pertenecientes al área total del presente proyecto.
- Prevenir las enfermedades de origen hídrico.
- Mejoramiento del ambiente a través de la recolección de aguas residuales.
- Construir una Red de Alcantarillado Sanitario que contenga redes principales, emisarios y colectores dimensionados para la descarga de aguas servidas de la población.
- Construcción de un sistema adecuado y suficiente de recolección, saneamiento y disposición de las aguas servidas.
- Instalación de conexiones domiciliarias de Alcantarillado Sanitario.

2.2 Justificación

Debido al crecimiento acelerado de la población de la ciudad de Cochabamba existe un déficit en la cobertura de los servicios básicos. Existe una marcada deficiencia en el servicio de alcantarillado en las áreas de expansión del núcleo urbano hacia el sur de la ciudad con alta densidad poblacional. Es el caso del Distrito 9, donde los pobladores se ven obligados a implementar pozos ciegos, cámaras sépticas, letrinas y otras formas para la inadecuada disposición de las excretas (torreteras, áreas verdes, terrenos baldíos) que amenazan la salud humana y significan un riesgo de contaminación potencial de la napa freática, los suelos y acuíferos.

Por las citadas razones se requiere la implementación de un sistema alcantarillado para beneficiar a la población actual a través de colectores para 3093 conexiones domiciliarias de alcantarillado que beneficiarán a una población futura estimada de 26.399 habitantes para el año 2036 en 44 Organizaciones Territoriales de Base.

2.3 Ubicación del Proyecto

El área de implementación del Proyecto corresponde a la Zona Sud – Distrito 9 del área urbana de la ciudad de Cochabamba, Departamento de Cochabamba, Provincia Cercado, Municipio de Cochabamba. Está delimitado al Este por el Distrito 8, al Sur por el Valle Alto, al Norte por los Distritos 4 y 5 y al Oeste delimita con la provincia de Quillacollo. En la siguiente Tabla se muestran las OTBs consideradas en el Proyecto.

Tabla 2.1.- Organizaciones Territoriales de Base (OTBs) beneficiarias del Proyecto

N°	Nombre de la OTB (Área 1)	Mancomunidad
1	Aguas Calientes	Colomani
2	Alto Bella Vista	Colomani
3	Alto San Isidro	Colomani
4	Lomas del Sur	Colomani
5	16 de Julio	Cobol
6	Villa América	Cobol
7	Copacabana	Cobol
8	12 de Octubre	Colomani
9	Libertad	Colomani
10	San Antonio	Colomani
11	10 de Noviembre Khasa Huasa	Colomani
12	Villa Alto Buena Vista “B”	Colomani
13	Illimani	Colomani
14	Villa Calama	Colomani
15	San Salvador	Colomani
16	Agromin La Tamborada	Valle Hermoso
17	Media Luna	Valle Hermoso
18	27 de Febrero	San Miguel
19	Alto Khara Khara	San Miguel
20	2 de Agosto	San Miguel
21	Tiquirani	San Miguel
22	Lomas San Miguel	San Miguel
23	Kasa Mayu I	San Miguel
24	Alto San Miguel Sud C	San Miguel
25	Ichu Kollo	Khara Khara
26	Los Pinos	Khara Khara
27	Palta Orko	Khara Khara
28	Villa Flores	Khara Khara
29	Villa La Cabaña	Khara Khara
30	Villa Rosario La Tamborada	Khara Khara
31	Khara Khara	Khara Khara
32	Nueva Esperanza	Khara Khara
33	Barrio Velazco	Khara Khara

Fuente: SEMAPA

Tabla 2.2.- Organizaciones Territoriales de Base (OTBs) beneficiarias del Proyecto

N°	Nombre de la OTB (Área 2)	Mancomunidad
1	Las Delicias	Subdistrito 32
2	La Cabaña	Subdistrito 32
3	San Simón	Subdistrito 32
4	Codever	Subdistrito 32
5	Senac	Subdistrito 32
6	Ferroviano	Subdistrito 32
7	Villa Serrano	Subdistrito 32
8	San José de la Banda Plan C	Subdistrito 32
9	Magisterio Plan 40	Subdistrito 32
10	1ero de Mayo	Subdistrito 32
11	San Jorge	Subdistrito 32

Fuente: SEMAPA



Figura 2.1.- Plano de ubicación de las Mancomunidades del proyecto

Fuente: SEMAPA, 2018

2.4 Componentes del Proyecto

La ampliación del sistema de alcantarillado sanitario consiste en un conjunto de obras para la recolección y transporte de aguas residuales por gravedad hasta su descarga en colectores y emisario a fin de que las mismas sean conducidas a la PTAR Alba Rancho para su disposición final. El colector “Cobol” (colector existente) que se encuentra ubicado al lado Oeste del área de proyecto; colector “La Encañada” (existente) ubicado en la parte central del área de proyecto y al lado Este al Emisario Tamborada Sur (por construir) y el Emisario Sud Este (existente) y la ampliación de la PTAR Alba Rancho (por construir) se constituyen en facilidades asociadas para el proyecto.

En la siguiente Tabla constan los datos básicos de los mencionados colectores.

Tabla 2.3.- Parámetros de colectores de aguas residuales urbanas

Colector	Caudal de Diseño l/s	Diámetro mm	Cota Terreno Aguas Arriba	Cota Solera Aguas Arriba	Cota Terreno Aguas Abajo	Cota Solera Aguas Abajo	Longitud m	Pendiente %
Cobol	77,17	300	2.624,85	2.623,35	2.625,85	2.622,85	52,10	0,96
Encañada	54,22	350	2.606,84	2.604,34	2.605,22	2.603,42	122,73	0,75
Emisario Tamborada Sur	47,06	500	2.563,92	2.559,92	2.561,72	2.558,72	71,73	1,67

Fuente: SEMAPA

Cabe hacer notar que las aguas residuales del presente Proyecto serán conducidas hasta la planta de tratamiento de aguas residuales de Alba Rancho mediante el Emisario Tamborada Sur el cual cuenta con proyecto a Diseño final y Licencia Ambiental. La ampliación de la planta de tratamiento de aguas residuales Alba Rancho es parte de otro proyecto que se encuentra por ser implementado. Ambas infraestructuras se constituyen en facilidades asociadas.

La metodología de trabajo para la instalación del alcantarillado consiste en el cercado y cierre provisional del área de trabajo con señalizaciones de rigor. Se procederá al replanteo topográfico del tramo a intervenir para lo cual se deberá colocar gabaritos, que señalen la progresiva y el nivel de la tubería. Estos deberán ser colocados cada 20 metros y en los sitios donde se ubicarán las cámaras de inspección. Por otro lado, se deberán marcar los cortes de asfalto y testigos en los laterales de las zanjas a excavar para determinar el alineamiento de la tubería.

Definidas las líneas de cortado, se deberá proceder al cortado del pavimento flexible y pavimento rígido con martillos neumáticos y donde corresponda se procederá al retiro del empedrado.

En caso de que exista abatimiento del nivel freático o se rebasen 2,0 m de profundidad, se deberá proceder al entibado de la zanja de excavación para lo que se deberá disponer de un método de entibado adecuado que permita el rápido armado y desarmado.

El material proveniente de la excavación que se encuentre seco y pueda ser utilizado para poder rellenar y compactar nuevamente las zanjas abiertas, deberá ser colocado, a un lado de la zanja. En caso de que el material se encuentre saturado, este deberá ser colocado directamente a volquetas, para posteriormente ser trasladados a sitios de disposición final autorizados.

Previamente a la instalación de las tuberías del alcantarillado sanitario se deberá colocar una cama de asiento de 10,0 cm de espesor (de 15,0 cm para diámetros mayores a 500 mm). Esta cama de asiento será el producto del cernido del material extraído de las excavaciones, en caso de existir abatimiento del nivel freático se deberá colocar cama de asiento de gravilla. La cama deberá ser perfilada y nivelada previamente al colocado de la tubería.

Las tuberías se deberán colocar sin presencia de agua en las zanjas. Estas deberán ser alineadas de manera queden paralelas a las rasantes municipales manteniendo los niveles señalados por el estudio topográfico. En caso de existir presencia de agua proveniente del nivel freático, deberá ser extraída mediante bombas de lodos, para luego ser llevada al desagüe pluvial siempre y cuando no hayan sido contaminadas con material fecal.

Una vez instalada la tubería se deberá colocar las silletas para cada acometida y después hacer la acometida de manera que se pueda ir habilitando las nuevas acometidas a los vecinos y no suspender los servicios.

Posteriormente se deberá rellenar la zanja con material cernido hasta llegar a los 30 cm por encima de la tubería y compactar usando un pisón de mano (en esta capa de ninguna manera se permitirá el uso de compactadoras) y se volverá a rellenar y compactar con pisón hasta llegar a los 30 cm señalados. En caso de existir abatimiento del nivel freático se deberá rellenar con materiales de préstamo (boleada mezcla de arena y grava).

Una vez compactado con pisón se deberá llenar la zanja 30 cm para proceder con la prueba hidráulica, esta consta de una prueba de bola y la de espejo. Una vez cumplida la prueba se deberá comenzar a instalar las acometidas domiciliarias. Las capas que continúan el llenado provienen del material excavado evitando el rellenado con piedras de diámetros mayores a 5,0 cm. El compactado se realizará con equipo adecuado y en capas no mayores a 30,0 cm hasta llegar a las cotas señaladas. Cuando falten 50 cm para llegar al nivel del terreno natural se deberá proceder con el rellenado y compactado de la capa base, con material de préstamo y reposición de las aceras o vías afectadas.

2.5 Facilidades asociadas

Son aquellos componentes del proyecto que no son financiados por el préstamo, pero que son imprescindibles para el cumplimiento de los objetivos del proyecto, por lo que el prestatario (MMAyA) debe asegurar su existencia en el tiempo de la implementación de los componentes que serán financiados. Para el sistema de alcantarillado estos son: Colector Encañada, Emisarios Tamborada Sur y Sud Este, ampliación de la Planta de Tratamiento de Aguas Residuales Alba Rancho.

Otra facilidad asociada es garantizar que en el área del proyecto las viviendas cuenten con servicio de agua potable.

2.5.1 Emisario Tamborada Sur

El Emisario Tamborada Sur es el componente más importante del sistema propuesto y está considerado en la infraestructura del Plan Maestro Metropolitano (PMM), elaborado por SEMAPA pues recibirá el aporte de los colectores Central Sud, Emisario Tamborada e Interceptor Av. Petrolera y Emisario Independencia.

Por lo mencionado, el Emisario recibirá todas las descargas de los colectores del Distrito 9 y por ende del área de influencia del Proyecto. Se conectará con el emisario Central Sud y finalmente verterá en la PTAR Alba Rancho.

El Emisario, cuenta con las siguientes características:

- L tendido de tuberías = 4.979,61 m:
 - Ø 500 mm L = 1.403,74 m.
 - Ø 600 mm L = 979,21 m.
 - Ø 1000 mm L = 743,90 m.
 - Ø 1500 mm L = 207,02 m.
 - Ø 2500 mm L = 1.645,74 m.
- Área de aporte aproximada = 556.790 hectáreas.

Los detalles que componen el sistema se describen a continuación:

El punto de descarga de las aguas residuales generadas en la zona de influencia del Proyecto es la PTAR de Alba Rancho, actualmente en funcionamiento, para lo cual se tiene previsto un sistema de colectores y emisarios para su transporte.

Todo el sistema se conectará a la red del sistema de alcantarillado previsto en el Proyecto a Diseño Final de la Zona de Khara Khara parte integral del Proyecto Ampliación del Sistemas de Agua Potable y Alcantarillado Sanitario al Sur de la Ciudad de Cochabamba.

El área de aporte de aguas residuales del presente proyecto está dentro el área de influencia del Colector Encañada y del Emisario Tamborada por lo que todo el sistema se interconectará a los sistemas proyectados de las zonas limítrofes.

Para esta alternativa se ha considerado un sistema de impulsión con un cárcamo y una línea de bombeo para las OTBs Alto Arrumani y Nueva Belén (Zona 4), ya que por condiciones de topografía no tienen salida para conectarse a un sistema por gravedad. La implementación del sistema de bombeo permitirá interconectar las descargas de la mencionada zona a la red principal, en el punto más cercano, para que a partir de este punto funcione por gravedad.

A continuación, se describen las facilidades asociadas con el sistema de alcantarillado.

2.5.2 Colector Encañada

El Colector Encañada se encuentra construido con tubería de PVC desde el año 2014, sin embargo, aún no está en funcionamiento. Tiene las siguientes características:

- Longitud = 2.547,47 m
- Diámetros (Ø350mm L= 1.379,36 m y del Ø400mm L= 1.168,11 m).
- Área de aporte aproximada 519.315 hectáreas.

2.5.3 Ampliación de la Planta de Tratamiento de Aguas Residuales (PTAR) “Alba Rancho”

Conforme mencionado, el punto de descarga de todas las aguas residuales generadas en la zona de influencia del Proyecto es la PTAR de Alba Rancho que se encuentra ubicada al Suroeste de la ciudad de Cochabamba.

La Planta de Tratamiento cuenta con 8 lagunas secundarias con un área de 21,9 Ha, 4 lagunas primarias con un área de 13,7 Ha., además con toda una red de canales de distribución como canales de recolección y sus sistemas de medición de caudales, como también existe el control y registro de los estados del tiempo y su incidencia en el comportamiento y eficiencia de la Planta.

El rendimiento de la PTAR Alba Rancho podía ser considerado satisfactorio en el pasado, pero al presente el elevado crecimiento demográfico y el incremento descontrolado de aportes nuevos, están generando una sobrecarga del sistema que en poco tiempo será incontrolable. Razón por la cual se encuentra en fase de ampliación que incrementará en 1200 l/s el tratamiento de aguas residuales.

2.5.4 Agua potable

De acuerdo al diagnóstico socioeconómico en la Zona Sur se pudo determinar que un 51,4% de las viviendas utiliza como fuente de abastecimiento de agua del carro cisterna, un 47,8% de las viviendas es abastecido de agua a través de cooperativas y tan solo un 0,8% posee un pozo para el abastecimiento de agua.

A través del proyecto de ampliación del sistema de agua potable para la Zona Sur de Cochabamba, financiado por el Ministerio de Medio Ambiente y Agua y SEMAPA, se abastecerá de agua potable a las OTBs mencionadas en las tablas 2.1 y 2.12.

2.6 Área de influencia del proyecto

Desde el punto de vista ambiental y social, el área de influencia directa es aquella donde se prevén los impactos directos de mayor intensidad y corresponde en este caso al área misma de emplazamiento de las obras a ejecutar con el proyecto.

El área de influencia directa está en el Área 1 está conformada por 12 OTBs en la Mancomunidad Colomani, 3 en la Cobol, 7 en San Miguel y 9 en Khara Khara. En el Área 11 OTBs en el Subdistrito 32.

Se ha considerado el área de influencia indirecta desde el punto de vista social, que coincide con el técnico, a las OTBs Huerta Mayu, Chaupi Loma, Sector El Tanque, Central Milenio, J.J Unión Progreso las cuales no entran dentro el proyecto, pero su población ha sido incorporada en el diseño.

Desde el punto de vista ambiental el área de influencia indirecta comprende aquella donde se podrían producir impactos ambientales negativos producto de un mal funcionamiento o fallas de las facilidades asociadas en este entendido esta área que abarca las zonas donde se ubican el colector Encañada, los emisarios Tamborada Sur y Central Sur y la PTAR Alba Rancho.

Índice General

CAPÍTULO 3.-MARCO NORMATIVO E INSTITUCIONAL	3-1
3.1 Marco normativo nacional para la gestión ambiental	3-1
3.2 Otras normas de referencia para el proyecto	3-4
3.3 Normativa municipal	3-5
3.4 Licencia ambiental del proyecto	3-5
3.5 Acciones para el cumplimiento de la licencia ambiental y los requerimientos ambientales del préstamo	3-6
3.6 Políticas y salvaguardias ambientales y sociales del Banco.....	3-7
3.7 Marco institucional	38
3.8 Capacidad institucional de las instancias ejecutoras del proyecto	3-9
3.9 Marco para la gestión ambiental y social del proyecto de la muestra.....	3-9

CAPITULO 3.- MARCO NORMATIVO E INSTITUCIONAL

Para el desarrollo de la operación de crédito se debe considerar el marco normativo nacional en lo referido a medio ambiente y manejo de recursos naturales, que es presentado a continuación.

3.1 Marco normativo nacional para la gestión ambiental

A continuación, se presenta el marco normativo para la gestión ambiental nacional:

➤ **Constitución Política del Estado Plurinacional de 07 de febrero de 2009**

Establece el marco conceptual necesario para orientar la gestión ambiental, estableciendo en su Artículo 9 como fines y funciones del Estado promover y garantizar el aprovechamiento responsable y planificado de los recursos naturales, así como la conservación del medio ambiente, para el bienestar de las generaciones actuales y futuras

En el Artículo 16 reconoce que toda persona tiene derecho al agua y a la alimentación, de acuerdo al Artículo 33, el medio ambiente saludable, protegido y equilibrado es un derecho de todas las personas. Para el cumplimiento de este mandato, el Artículo 342 establece como deber del Estado y de la población conservar, proteger y aprovechar de manera sustentable los recursos naturales y la biodiversidad, así como mantener el equilibrio del medio ambiente". El Artículo 108 establece como deber de los ciudadanos proteger y defender un medio ambiente adecuado para el desarrollo de los seres vivos.

El Artículo 345 establece las bases para las políticas de gestión ambiental que incluyen la planificación y la participación efectiva de la población con control social, como la aplicación de sistemas de evaluación de impacto ambiental y el control de la calidad ambiental sin excepción y de manera transversal aplicables a toda actividad que use, transforme o afecte a los recursos naturales y medio ambiente, así como la responsabilidad por ejecución de toda actividad que produzca daños ambientales y su sanción civil, penal y administrativa por incumplimiento de las normas de protección al medio ambiente. A través del Artículo 347 determina la necesidad de promover la mitigación de efectos nocivos al medio ambiente y establecer las medidas necesarias para neutralizar los efectos posibles de pasivos ambientales.

Por otro lado, en el Artículo 343 indica que la población tiene derecho a la participación en la gestión ambiental, y a ser consultado e informado previamente sobre decisiones que pudieran afectar la calidad del medio ambiente.

➤ **Ley N° 071 de Derechos de la Madre Tierra, del 21 de diciembre de 2010**

Esta Ley establece conceptos nuevos a partir de los cuales los sectores deben ir adaptando sus políticas, programas y procesos. En su Artículo 3 define a la Madre Tierra, como un *sistema viviente dinámico conformado por la comunidad indivisible de todos los sistemas de vida y los seres vivos, interrelacionados, interdependientes y complementarios, que comparten un destino común*. Entendiéndose de esta forma que no se refiere únicamente a la naturaleza, sino a la compleja superposición de los sistemas de vida, incluyendo su base natural. Estos últimos buscan reflejar la complejidad de la relación entre los sistemas culturales, económicos y políticos de

las sociedades humanas y la base natural, dando lugar a diferentes *sistemas de vida*, que son además sistemas en permanente cambio, buscando nuevos equilibrios. Esta Ley establece los derechos de la Madre Tierra, y otros aspectos relevantes.

➤ **Ley N° 300 Marco de la Madre Tierra y Desarrollo Integral para Vivir Bien, del 15 de octubre del 2012**

Esta Ley marca la visión del desarrollo que se busca implementar en el Estado Plurinacional de Bolivia: un desarrollo integral en armonía con la Madre Tierra, orientándose hacia el horizonte del Vivir Bien.

En el Artículo 16 se establece conservar los componentes, zonas y sistemas de vida en el marco de un manejo integral y sustentable, así como en el Artículo 17, prevenir y disminuir las condiciones de riesgo y vulnerabilidad de la Madre Tierra y del Pueblo Boliviano.

El Artículo 27 se refiere a la gestión del agua, da el mandato a garantizar el derecho al agua para la vida, considerando a los sistemas de vida en su integridad, es decir no sólo el agua de uso humano sino las necesidades para la funcionalidad de los ecosistemas, los procesos productivos y la seguridad alimentaria entre otros. En ese sentido, también las obras de infraestructura deben considerar tanto el control del uso del agua en sus procesos constructivos, como asegurar la funcionalidad de los sistemas naturales y los procesos hídricos – hidrológicos.

El Artículo 49, relativo a la Planificación Integral y Participativa, que en su párrafo II, establece: *la planificación de toda actividad económica, productiva y de infraestructura, de carácter público o privado, deberá incluir en el análisis costo/beneficio integral, el costo/beneficio ambiental, previo a su ejecución, de acuerdo a categorías definidas en norma específica.*

➤ **Ley N° 1333 del Medio Ambiente, del 27 de abril de 1992**

Tiene por objeto la protección y conservación del medio ambiente y los recursos naturales, regulando las acciones del hombre con relación a la naturaleza y promoviendo el desarrollo sostenible con la finalidad de mejorar la calidad de vida de la población. El medio ambiente y los recursos naturales constituyen patrimonio de la Nación, su protección y aprovechamiento se encuentran regidos por Ley y son de orden público. La ley prevé que todas las actividades, obras o proyectos, deben contar necesariamente con la respectiva licencia ambiental, de acuerdo a procedimientos establecidos en su reglamentación. Esta ley también da disposiciones sobre el manejo integral y sostenible de los recursos naturales.

De acuerdo al Artículo 25 todas las obras, actividades públicas o privadas, con carácter previo a su fase de inversión, deben contar obligatoriamente con la identificación de la categoría de evaluación de impacto ambiental que deberá ser realizada de acuerdo a los siguientes niveles:

- Categoría 1: requieren de Estudio de Evaluación de Impacto Ambiental Analítico Integral (EEIA-AI)
- Categoría 2: requieren de Estudio de Evaluación de Impacto Ambiental Analítico Específico (EEIA-AE)

- Categoría 3: requieren solamente del Programa de Prevención y Mitigación y del Plan de Aplicación y Seguimiento Ambiental (PPM-PASA)
- Categoría 4: no requieren de Estudio de EIA ni de PPM-PASA.

➤ **Decreto Supremo N° 24176 del 08 de diciembre de 1995, Reglamentos de la Ley del Medio Ambiente**

La reglamentación de la Ley del Medio Ambiente comprende los siguientes cinco reglamentos:

- Reglamento General de Gestión Ambiental (RGGA)
- Reglamento de Prevención y Control Ambiental (RPCA)
- Reglamento en Materia de Contaminación Atmosférica (RMCA)
- Reglamento en Materia de Contaminación Hídrica (RMCH)
- Reglamento para Actividades con Sustancias Peligrosas (RASS)

A través de estos reglamentos se regula aspectos inherentes a la gestión ambiental de manera general, estableciendo específicamente procedimientos formales para la revisión, aprobación y aplicación de los Instrumento de Regulación de Alcance Particular (IRAP) para toda actividad, obra o proyecto (AOP), en el marco de la evaluación de impacto ambiental y control de calidad ambiental para la obtención de la correspondiente licencia ambiental así como definiendo atribuciones y competencias de los órganos gubernamentales que intervienen en el proceso de tramitación de los IRAPs.

➤ **Otros instrumentos aprobados dentro del marco de la Ley del Medio Ambiente y sus reglamentos**

- Formato de la Licencia para Actividades con Sustancias Peligrosas (R.A. VBRFMA No 014/08 del 17 de marzo de 2008)
- Complementaciones y Modificaciones a Reglamentos Ambientales (D.S. N° 28592 de 17 de enero de 2006)
- Norma complementaria – modificatoria del RPCA – del RGGA y auditorías ambientales (D.S. No 28499 de 10 de diciembre de 2005)
- RA N° 007/2013 de 08 de marzo de 2013, procedimientos para obtención, actualización, renovación y adecuación de la Licencia de Actividades con Sustancias Peligrosas (LASP) para proyectos de las cuatro categorías
- Decreto Supremo N° 1641, del 10 de julio de 2013, amplía el listado de AOPs Categoría 4 establecidas en el Artículo 8 del RPCA y establece procedimiento para la obtención del Certificado de Dispensación – Categoría 4 (licencia ambiental). Dentro del listado está: construcción de muros de contención para la estabilización de taludes orientado a la conservación de suelos
- Decreto Supremo N° 3197, del 31 de mayo de 2017, faculta a la Autoridad Ambiental Competente Nacional a otorgar de manera excepcional a lo establecido en la normativa ambiental licencia ambiental para AOPs que: a) Se enmarquen en la declaratoria de situación de desastre y/o emergencia, a nivel nacional; b) Emergen de una declaratoria de interés social, utilidad pública o de interés del nivel central del Estado, establecida mediante Ley o Decreto Supremo; y c) Sean de responsabilidad del nivel central del Estado, o en concurrencia con las entidades territoriales autónomas, cuya ejecución podrá ser delegada a una entidad privada o pública. El procedimiento será

reglamentado por Resolución Expresa y homologado por Resolución Ministerial.

- Decreto Supremo 3549 del 02 de mayo del 2018 que modifica, complementa e incorpora nuevas disposiciones al Decreto Supremo 24176 del 08 de diciembre de 1995 - Reglamento de Prevención y Control Ambiental (RPCA) y al Decreto Supremo 28592 del 17 de enero de 2006, que ajusta los Instrumentos de Regulación de Alcance Particular (IRAPs) y los Procedimientos técnico – administrativos eliminando el llenado de la Ficha Ambiental (FA) y dando listas de proyectos y las respectivas categorías a las que corresponden para que se hagan las presentaciones de los correspondientes IRAPs.

➤ **Ley N°755 de Gestión Integral de Residuos Sólidos de 28 de octubre de 2015 y el Decreto Supremo N° 2954 del 19 de octubre de 2016**

La Ley de Gestión Integral de Residuos Sólidos tiene por objeto establecer la política general y régimen jurídico de la Gestión Integral de Residuos, priorizando la prevención para la reducción de la generación de residuos, su aprovechamiento y disposición final sanitaria y ambientalmente segura. El Decreto Supremo N° 2954, tiene por objeto reglamentar la Ley N°755 para su implementación.

3.2 Otras normas de referencia para el proyecto

A continuación, se detallan otras normas de referencia relevantes para el proyecto de la muestra.

➤ **Ley N° 602 de Gestión de Riesgos, del 14 de noviembre de 2014**

La Ley de Gestión de Riesgos tiene por objeto regular el marco institucional y competencial para la gestión de riesgos que incluye la reducción del riesgo a través de la prevención, mitigación y recuperación y; la atención de desastres y/o emergencias a través de la preparación, alerta, respuesta y rehabilitación ante riesgos de desastres ocasionados por amenazas naturales, socio-naturales, tecnológicas y antrópicas, así como vulnerabilidades sociales, económicas, físicas y ambientales.

➤ **Ley N°530 Ley del Patrimonio Cultural Boliviano del 23 de mayo de 2014**

La Ley tiene por objeto normar y definir políticas públicas que regulen la clasificación, registro, restitución, repatriación, protección, conservación, restauración, difusión, defensa, propiedad, custodia, gestión, proceso de declaratorias y salvaguardia del Patrimonio Cultural Boliviano.

Establece que los proyectos de obras públicas a cargo de instituciones públicas o privadas que se pretendan ejecutar o se encuentren en ejecución en áreas de influencia directa con el Patrimonio Cultural Boliviano, tendrán un tratamiento diferenciado en función a su naturaleza y finalidad, conforme a reglamentación.

➤ **Resolución Ministerial N°82/97 del 03 de junio de 1997 Reglamento de Excavaciones Arqueológicas**

Establece que para realizar trabajos de prospección, excavaciones y restauraciones arqueológicas se debe obtener autorización formal de la Unidad de Arqueología y

Museos (UAM) del Ministerio de Culturas. Así mismo se debe comunicar a la UAM sobre las excavaciones de salvamento y descubrimientos causales.

➤ **Resolución Ministerial N°020/2018 del 18 de enero de 2018 Reglamento de Autorizaciones para Trabajos Arqueológicos en Obras Públicas y Privadas del Estado Plurinacional de Bolivia**

Norma el desarrollo de los trabajos arqueológicos en obras públicas y privadas que afecten al patrimonio arqueológico boliviano. Obliga a la contratación de profesionales titulados en arqueología para efectuar diagnósticos arqueológicos que efectúen obras públicas. Establece las modalidades de intervención del patrimonio arqueológico en obras públicas y privadas.

Este reglamento aboga el Reglamento de autorizaciones para Actividades Arqueológicas Resolución Ministerial N° 349/2012 del 12 de julio del 2012.

➤ **Ley N° 482 de Gobiernos Autónomos Municipales del 09 de enero de 2014**

En el Artículo 31, inciso d, establece como bienes municipales de dominio público, ríos hasta 25 metros a cada lado del borde de máxima crecida, riachuelos, torrenteras y quebradas con sus lechos, aires y taludes hasta su coronamiento.

➤ **Ley 031 Marco de Autonomías y Descentralización “Andrés Bañez” del 19 de julio de 2010**

Establece trece competencias exclusivas de los gobiernos municipales de gestión de riesgos y atención de desastres naturales.

3.3 Normativa municipal

En el municipio de Cochabamba no se han identificado normativas relevantes para el proyecto, sin embargo, a objeto de obtener los permisos necesarios para las actividades de las obras como es el caso de autorización de áreas de disposición final de material excedentario de excavaciones, escombros y otros, se deberán aplicar los procedimientos específicos con los que cuenta el municipio.

➤ **Residuos sólidos:**

Se deberá acordar con el gobierno municipal la forma y las áreas de disposición de los residuos sólidos que vayan a ser generados durante la fase de construcción.

➤ **Escombros:**

Se deberá acordar con el gobierno municipal la forma y las áreas de disposición de los escombros que vayan a ser generados durante la fase de construcción.

3.4 Licencia ambiental del proyecto

El proyecto Ampliación del Sistema de Alcantarillado Sanitario Zona Arrumani cuenta con licencia ambiental correspondiente al CERTIFICADO DE DISPENSACIÓN CATEGORÍA 3 (CD-C3) N° 030101-10/DRNMA-FA-5163 CD-144/2016 otorgado por el Gobierno Autónomo Departamental de Cochabamba en fecha 04 de noviembre de 2016 (**Anexo 2**).

Esta licencia ambiental junto los documentos ambientales aprobados: Plan de Prevención y Mitigación (PPM) y Plan de Aplicación y Seguimiento Ambiental (PASA) se constituyen en la referencia técnico legal para la realización de los procedimientos de Control Ambiental conforme a lo establecido en el Reglamento de Prevención y Control Ambiental y sus Decretos Supremos modificatorios.

SEMAPA como titular de la licencia ambiental deberá de forma previa al inicio de obras regularizar en la licencia ambiental el alcance geográfico de las obras presentando a la Autoridad Ambiental Competente Departamental el listado de las Organizaciones Territoriales de Base (OTBs) que abarca el proyecto.

En la actual licencia ambiental no están incluidas las OTBs del Área 2 y tampoco la OTB Barrio Velazco del Área 1, por lo que SEMAPA deberá hacer las gestiones ante la AACD para la actualización la lista de las OTBs del proyecto.

3.5 Acciones para el cumplimiento de la licencia ambiental y los requerimientos ambientales del préstamo

Conforme a lo establecido en la normativa ambiental vigente antes del inicio de obras del proyecto el Representante Legal de SEMAPA, como titular de la licencia ambiental, deberá informar a la Autoridad Ambiental Competente Departamental (AACD) y a la Instancia Ambiental del Gobierno Municipal (IAGM) sobre el inicio de obras e implementar las medidas de mitigación comprometidas en los documentos de la licencia ambiental.

En la licencia ambiental se establece que se deberá presentar un informe de monitoreo al finalizar la etapa de ejecución (construcción), así como notificar cuanto menos 72 horas antes del inicio de operaciones a la AACD y a la IAGM. También se deberán presentar informes anuales de monitoreo durante la etapa de operación y mantenimiento.

En el caso del presente proyecto, la obtención de su licencia ambiental como fue anterior a la vigencia del Decreto Supremo 3549 del 02 de mayo de 2018, se cuenta con FA categorizada como 3, sin embargo, se deberá aplicar todo lo establecido en el mencionado Decreto Supremo para el Control Ambiental.

Para ello la UCP-PAAP como implementador del proyecto deberá realizar la licitación para las obras a ejecutarse, estableciendo en el Documento Base de Contratación el cumplimiento por parte de la empresa contratista de los compromisos ambientales para la fase de ejecución del proyecto establecidos en el PPM-PASA y la licencia ambiental otorgada por el GAD, así como en el Plan de Gestión Ambiental y Social (PGAS).

Así mismo, en la fase de construcción es la empresa contratista que se adjudique las obras quien deberá implementar las medidas de mitigación y de seguimiento establecidas en la licencia ambiental y el PPM-PASA y la licencia ambiental, así como en el PGAS, bajo el seguimiento de la supervisión y el fiscal.

La UCP-PAAP deberá realizar las gestiones necesarias para que SEMAPA como titular de la licencia ambiental cumpla con todas las comunicaciones y entrega de informes a la AACD y a la IAGM en el marco de la licencia ambiental, sus documentos aprobados y la normativa ambiental vigente.

Puesto que SEMAPA como promotor del proyecto independientemente de quien esté implementando las medidas de mitigación y en qué fase se encuentre, es el responsable ante la AACD que le otorgó la licencia ambiental de elaborar y enviar informes de monitoreo ambiental (IMAs) para mostrar la efectividad de las medidas de mitigación implementadas. Estos informes se los debe enviar de acuerdo a lo establecido en la normativa ambiental vigente y debe contener información que permita a la autoridad ambiental realizar el seguimiento correspondiente.

Para ello en la etapa de construcción (ejecución), una copia de los informes ambientales que genere la empresa contratista deberá ser entregada a SEMAPA para que esta última la envíe a la AACD y al a la IAGM, dando cumplimiento así a los compromisos de la licencia ambiental.

Otra copia de los informes de monitoreo ambiental (IMAs) que SEMAPA entregue a la AACD y a la IAGM deberán ser entregados a la UCP – PAAP, para que esta instancia informe al Banco sobre el cumplimiento de los compromisos ambientales de la licencia ambiental y la normativa ambiental vigente.

Una vez concluidas las obras de inversión, la UCP-PAAP hará la entrega de las obras al Gobierno Autónomo Municipal (GAM) con un documento de recomendaciones para la adecuada gestión ambiental en las etapas de operación y mantenimiento. Posteriormente el GAM transferirá las obras a SEMAPA.

En las etapas de operación y mantenimiento SEMAPA deberá implementar directamente las medidas establecidas en el PPM-PASA y la licencia ambiental, así como en el Plan de Gestión Ambiental y Social, también deberá elaborar los IMAs para la AACD.

Una vez concluida la etapa de ejecución del proyecto la contratista deberá elaborar un informe sobre las condiciones ambientales en las que se están entregando las áreas de emplazamiento del proyecto luego de la construcción de las obras. Este informe deberá ser enviado por el representante legal SEMAPA a la AACD y a la IAGM.

El MMAyA-VAPSB a través de la UCP-PAAP deberá realizar el seguimiento respectivo sobre el cumplimiento de todos los compromisos ambientales que deberá realizar SEMAPA para el cumplimiento con el PPM-PASA y la licencia ambiental, la normativa ambiental vigente y los compromisos del PGAS.

3.6 Políticas y salvaguardias ambientales y sociales del Banco

Para el Programa se activan las siguientes Directrices B.2 Legislación y Regulaciones Nacionales, B.3 Preevaluación y Clasificación, B.4 Otros Factores de Riesgo, B.5 Requisitos de Evaluación Ambiental y Social, B.6 Consultas, B.7 Supervisión y Cumplimiento, B.9 Hábitats Naturales y Sitios Culturales, B.10 Materiales Peligrosos,, B.11 Prevención y Reducción de la Contaminación, B.17 Adquisiciones de la OP-703 Política de Medio Ambiente; OP-704 Política de Gestión del Riesgo de Desastres; OP-102 Política de Acceso a la Información; OP-761 Política de Igualdad de Género en el Desarrollo, OP-765 Política de Pueblos Indígenas y OP 102 Política de Acceso a la Información.

En relación a la gestión ambiental las políticas del Banco tienen similitudes con la normativa ambiental vigente en lo que respecta a la prevención y reducción de la contaminación, así como protección de hábitat y sitios culturales.

En cuanto a reducción de riesgos de desastres también existen similitudes con la normativa vigente en el país sobre reducción de riesgos y atención de desastres.

Sobre la consulta la normativa ambiental prevé el derecho a la consulta de la población y a recibir información sobre la actividad, obra o proyecto a implementar en cualquiera de sus etapas, sin embargo, la consulta pública solamente es un requerimiento para los proyectos considerados categoría 1 ó 2 de acuerdo al listado del Decreto Supremo 3549 del 02 de mayo de 2018 que son aquellos que deben realizar Estudio de Evaluación de Impacto Ambiental (EEIA). Este proyecto al haber sido categorizado 3 en el marco de la normativa ambiental nacional no requiere de consulta pública, pero como ha sido categorizado por el Banco como B, se requiere que se realice al menos una consulta pública con las partes afectadas, preferentemente durante la preparación o revisión del PGAS.

En cuanto a igualdad de género y pueblos indígenas también existen similitudes con las políticas del Banco y la normativa nacional. En el área del proyecto no se han identificado pueblos indígenas o Tierras Indígenas Originarias y Campesinas (TIOC's) tampoco existe evidencia de la existencia de otras estructuras comunales indígenas como Sindicatos Agrarios, la estructura organizativa y social del proyecto de la muestra es eminentemente urbana constituida por Juntas de Vecinos.

3.7 Marco institucional

La gestión ambiental cuenta con la siguiente institucionalidad:

- Nivel nacional:

Autoridad Ambiental Competente Nacional (AACN) que viene a ser el/la Viceministro/a de Medio Ambiente, Biodiversidad, Cambios Climáticos y de Gestión y Desarrollo Forestal del Ministerio de Medio Ambiente y Agua, sus funciones y atribuciones están dadas en la Ley 1333 del Medio Ambiente y sus reglamentos. Su instancia técnico-operativa es la Dirección de Medio Ambiente y Cambios Climáticos.

- Nivel departamental:

Autoridad Ambiental Competente Departamental (AACD) que viene a ser el/la Gobernador/a del departamento, sus funciones y atribuciones están dadas en la Ley 1333 del Medio Ambiente y sus reglamentos. Su instancia técnico-operativa es la Secretaría Departamental de la Madre Tierra.

- Nivel municipal:

Instancia Ambiental del Gobierno Municipal (IAGM) que viene a ser una dirección, jefatura o unidad del Gobierno Autónomo Municipal, sus funciones y atribuciones están dadas en la Ley 1333 del Medio Ambiente y sus reglamentos.

3.8 Capacidad institucional de las instancias ejecutoras del proyecto

Las instancias ejecutoras del proyecto serán el:

- Ministerio de Medio Ambiente y Agua (MMAyA) - - Viceministerio de Agua Potable y Saneamiento Básico (VAPSB) como prestatario y realizará la ejecución del proyecto a través de la Unidad Coordinadora del Programa y Alcantarillado Periurbano (UCP-PAAP).
- Con la co-ejecución del titular de la Licencia Ambiental en coordinación con la UCP-PAAP, que entre sus tareas a desarrollar serán las de dar cumplimiento con los compromisos ambientales del PPM-PASA y la licencia ambiental, así como con los compromisos del PGAS.

A continuación se describen las capacidades institucionales de las instancias ejecutoras del proyecto:

- La UCP - PAAP cuenta con un responsable ambiental y otro social. Tiene experiencia de ejecución de proyectos con financiamiento del Banco.
- SEMAPA cuenta con un División de Medio Ambiente que depende de la Gerencia de Proyectos con dos profesionales de planta y dos consultores. También cuenta con una Unidad de Seguridad Industrial que depende de la Gerencia Administrativa – Financiera con un profesional de planta y dos de apoyo, pero se encarga solo de los temas de seguridad para el personal de SEMAPA. En el área social tiene la Unidad de DESCOM con un profesional de planta y otro de apoyo, también cuenta con el Departamento de Difusión que depende de la Gerencia General con un profesional a cargo y dos de apoyo. A su vez cuenta con la Oficina de Defensa del Consumidor. Dada la cantidad de proyectos que SEMAPA ejecuta anualmente que superan los 10 entre pequeños y grandes, sería deseable reforzar el personal del área ambiental y social con un profesional para cada área que se responsabilicen del seguimiento de todos los proyectos de la muestra que sean ejecutados por SEMAPA.

3.9 Marco para la gestión ambiental y social del proyecto de la muestra

Para la implementación de una adecuada gestión ambiental y social del proyecto de la muestra será necesario fortalecer las instancias involucradas a fin de que cuenten capacidades el cumplimiento de la normativa ambiental y de las políticas y salvaguardias ambientales y sociales del Banco.

Para ello el prestatario con financiamiento del Programa deberá contratar:

- Dos profesionales (ambiental y social) para la UCP - PAAP para encargarse del seguimiento y cumplimiento de los compromisos ambientales del PPM-PASA y

la licencia ambiental, así como con los compromisos del PGAS que forma parte del contrato de préstamo con el Banco

Para el cumplimiento de los compromisos asumidos con la licencia ambiental y el PGAS:

- La UCP - PAAP deberá realizar la licitación para las obras a ejecutarse, estableciendo en el Documento Base de Contratación el cumplimiento por parte de la empresa contratista de los planes ambientales y sociales para la fase de ejecución del proyecto establecidos en el PPM-PASA y licencia ambiental otorgada por la AACD y en el PGAS, así como la obtención de los permisos necesarios para disposición de residuos sólidos, escombros, desbroce de vegetación y otros necesarios.
- El titular de la Licencia Ambiental deberá informar a la AACD y a la IAGM el inicio de obras y deberá enviar la documentación correspondiente sobre esta información realizada a la UCP-PAAP y al MMAyA – VAPSB.
- En la etapa de construcción la empresa contratista que se adjudique las obras deberá implementar las medidas de mitigación y del PPM-PASA y la licencia ambiental otorgada por la AACD, y en el PGAS, así como la obtención de los permisos necesarios para disposición de residuos sólidos, escombros y otros necesarios, bajo el seguimiento de la supervisión y el fiscal.
- La empresa contratista en base a los documentos ambientales del proyecto y el PGAS deberá elaborar sus respectivos planes de gestión ambiental y social, y de higiene, salud y seguridad que deberán ser aprobados por la supervisión de obra, el fiscal.
- En la etapa de construcción (ejecución) copias de los informes ambientales y sociales que genere la empresa contratista deberán ser recogidas por SEMAPA y enviadas al GAD con copia al municipio, dando cumplimiento así a la normativa ambiental vigente. También estos informes servirán de base para la elaboración de los informes de cumplimiento del PGAS que estarán a cargo del MMAyA, con el apoyo de la UCP-PAAP para su preparación.
- SEMAPA deberá presente un documento sobre las condiciones ambientales a la AACD una vez terminada la etapa de ejecución. Para ello la UCP – PAAP y el MMAyA-VAPSB deberán coordinar con el titular de la licencia ambiental para la presentación de este informe a la AACD.
- SEMAPA como promotor del proyecto independientemente de quien esté implementando las medidas de mitigación y en qué fase se encuentre, es el responsable ante la Autoridad Ambiental Competente Departamental que le otorgó la licencia ambiental de elaborar y enviar informes de monitoreo correspondientes para mostrar la efectividad de las medidas de mitigación implementadas.
- En las etapas de operación y mantenimiento SEMAPA deberá implementar directamente las medidas de mitigación y seguimiento del PPM-PASA y la licencia ambiental y del PGAS, así como enviar los respectivos informes de cumplimiento al MMAyA-VAPSB para que reporte al Banco.

- El ejecutor del proyecto UCP-PAAP deberá presentar sus informes de cumplimiento del PGAS cada seis meses para que el MMAyA-VAPSB reporte al Banco.

El Banco realizará el seguimiento correspondiente, así como las auditorías de cumplimiento necesarias para verificar el cumplimiento del PGAS.

Para ello el ejecutor (MMAyA) a través de la UCP-PAAP, deberá encargarse del cumplimiento tanto de los compromisos de las licencias ambientales y del PGAS a través de las instancias correspondientes involucradas en la implementación del proyecto, en base a lo establecido en este documento en el capítulo 3, punto 3.9 Marco para la Gestión Ambiental y Social del proyecto de la muestra.

El ejecutor (MMAyA) a través de la UCP-PAAP, deberá presentar al Banco informes periódicos sobre la gestión ambiental y social del proyecto de la muestra y otros a ser financiados por el Programa de Gestión Integral del Agua en Áreas Urbanas BO-L1192 como lo establece el capítulo 6 Procedimientos, Metodologías e Instrumentos para la Gestión Ambiental del Programa del documento Marco de Gestión Ambiental y Social BO-L1192.

Índice General

CAPÍTULO 4.-ANÁLISIS DEL CONTEXTO AMBIENTAL Y SOCIAL	4-1
4.1 Condiciones Físico Naturales.....	4-1
4.1.1 Clima	4-1
4.1.2 Calidad del Aire y Ruido Ambiental	4-12
4.1.3 Hidrología y Recursos Hídricos	4-19
4.1.4 Geología	4-20
4.1.5 Fisiografía y Suelos.....	4-22
4.1.6 Medio Biótico	4-27
4.2 Contexto Social.....	4-28
4.2.1 Aspectos demográficos.....	4-29
4.2.2 Aspectos Socioeconómicos	4-34
4.2.3 Aplicación de la política de Población Indígena	4-45
4.3 Arqueología.....	4-46

Índice de Tablas

Tabla 4.1.- Localización de Estaciones Meteorológicas cercanas al Área del Proyecto...	4-1
Tabla 4.2.- Registros de temperatura máximas y mínimas medias mensuales – Estación Aeropuerto (1997 – 2016)	4-2
Tabla 4.3.- Resultados del test no paramétrico de Rachas mediante el software InfoStat.....	4-3
Tabla 4.4.- Promedio mensual de la precipitación total correspondiente al período 1997 – 2016.....	4-4
Tabla 4.5.- Precipitaciones Máximas en 24 horas - Estación Cochabamba - Aeropuerto (Período 1997 – 2016).....	4-6
Tabla 4.6.- Humedad Relativa Media Mensual (%) – Período 1997 – 2016.....	4-7
Tabla 4.7.- Nubosidad Media Mensual – Cochabamba - Aeropuerto (Período 1997 – 2016).....	4-9
Tabla 4.8.- Evapotranspiración Potencial calculada por el Método FAO Penman-Monteith.....	4-10
Tabla 4.9.- Ubicación de puntos de muestreo de calidad del aire – Red MoniCA	4-13
Tabla 4.10.- Límites permisibles de la calidad del aire.....	4-14
Tabla 4.11.- Distribución poblacional por Distritos del Cercado – periodos 2001 – 2012.....	4-30
Tabla 4.12.- Cálculo de población estable del proyecto.....	4-31
Tabla 4.13.- Población flotante presente en el área del proyecto.....	4-32
Tabla 4.14.- Población flotante total.....	4-33
Tabla 4.15.- Distribución poblacional por Distritos del Cercado – periodos 2001 – 2012.....	4-33
Tabla 4.16.- Actividades productivas formales por distrito en el Municipio de Cercado..	4-36
Tabla 4.17.- Cochabamba, Municipio Cercado: Indicadores de empleo por Distritos, 2012.....	4-37
Tabla 4.18.- Principales actividades productivas en el área de influencia del proyecto..	4-38
Tabla 4.19.- Ingreso promedio familiar	4-39

Tabla 4.20.- Municipio Cercado - 2005: Relación de Unidades Educativas y déficit/superávit de la oferta educativa pública por Distrito Municipal.....	4-40
Tabla 4.21.- Municipio de Cercado - 2006: Número de Establecimiento de Salud por Distrito Municipal según dependencia	4-41
Tabla 4.22.- Casos Atendidos de Enfermedades Diarreicas Agudas por Distrito Municipal – Gestión 2008	4-42
Tabla 4.23.- Tenencia de la vivienda	4-43
Tabla 4.24.- Principales fuentes de suministro de agua para las viviendas	4-44

Índice de Figuras

Figura 4.1.- Comportamiento de la Temperatura Máxima y Mínima Mensuales	4-2
Figura 4.2.- Mapa de Isoyetas a Nivel Regional.....	4-4
Figura 4.3.- Evolución de la Precipitación Media Mensual (Periodo 1997 – 2016)	4-5
Figura 4.4.- Variación Interanual de la Precipitación Máxima en 24 horas - Estación Cochabamba - Aeropuerto	4-6
Figura 4.5.- Comportamiento de la humedad relativa durante el año.....	4-7
Figura 4.6.- Velocidad y dirección del viento	4-8
Figura 4.7.- Tendencia de la Nubosidad a lo Largo del Año (Periodo 1997 – 2016).....	4-9
Figura 4.8.- Comportamiento de la Evapotranspiración de Referencia durante el Año ..	4-11
Figura 4.9.- Balance Hídrico superficial de la zona en estudio	4-12
Figura 4.10.- Estación Coña Coña – Municipio de Cochabamba dotada de analizadores automáticos de la calidad atmosférica	4-14
Figura 4.11.- Concentración de PM10 en el aire durante el año	4-16
Figura 4.12.- Concentración de NO ₂ en el aire durante el año	4-17
Figura 4.13.- Concentración de Ozono troposférico (O ₃) en el aire durante el año	4-17
Figura 4.14.- Mapa Acústico Diurno – Municipio de Cochabamba	4-18
Figura 4.15.- Unidades hidrográficas del área en estudio.....	4-20
Figura 4.16.- Vista panorámica del Valle Central de Cochabamba	4-23
Figura 4.17.- Área de localización del Proyecto	4-29
Figura 4.18.- Principales actividades productivas en el área de influencia del proyecto	4-39
Figura 4.19.- Actividad económica que realizan en cada vivienda (en porcentaje).....	4-43
Figura 4.20.- Detalle de servicios básicos con que cuentan las viviendas	4-44
Figura 4.21.- Otros servicios presentes en el área de influencia del proyecto	4-45
Figura 4.22.- Autoidentificación con pueblos originarios	4-45

CAPÍTULO 4- ANÁLISIS DEL CONTEXTO AMBIENTAL Y SOCIAL

En este capítulo se describe el contexto ambiental y social del área del Proyecto.

4.1 Condiciones Físico Naturales

A continuación, se describen las condiciones físico-naturales del área de implementación del proyecto.

4.1.1 Clima

El conocimiento del régimen climático de una región resulta de fundamental importancia para una planificación adecuada y uso racional de sus recursos naturales, una vez que, la vegetación, los suelos y el régimen hidrológico están condicionados de manera significativa por los factores climáticos. Si bien el comportamiento individual de estos es variable; la dinámica de su conjunto, a largo plazo, permite determinar ciertos patrones generales que gobiernan el clima de la región. Los mismos se describen a continuación.

- **Estaciones Meteorológicas Disponibles**

El Valle Central de Cochabamba se caracteriza por un clima templado, sujeto a una alternancia de periodos de lluvia de corta duración (en verano) seguidos de periodos secos extensos que se extienden desde el otoño a parte de la primavera. La presencia de la barrera montañosa que rodea el Valle influye de manera significativa tanto en los índices de precipitación, como en la dirección de los vientos y otros parámetros climáticos (OMM, 2011).

Las estaciones meteorológicas más próximas a la zona en estudio, proporcionan datos de precipitación (pluviometría), temperatura, humedad relativa y otros parámetros. Las estaciones de interés por su ubicación geográfica, así como altitud y periodo de registro se resumen en la siguiente tabla.

Tabla 4.1.- Localización de Estaciones Meteorológicas cercanas al Área del Proyecto

N. º	Estación	Ubicación Geográfica		Altitud	Serie de registros disponible
		Latitud Sur	Longitud Oeste		
1	Cochabamba Aeropuerto	17º 24' 58"	66º 10' 28"	2548	1942 – 2017
2	La Tamborada	17º 26' 55"	66º 08' 08"	2597	1974 – 2013

Fuente: Elaboración propia a partir de datos del Sistema Integrado de Gestión de Estaciones (SENAMHI, 2018)

De la anterior tabla se puede apreciar claramente que la estación de Cochabamba – Aeropuerto, cuenta con un registro histórico más completo y actualizado en relación a La Tamborada, y por tanto se considera como idónea para los fines del presente estudio.

• Temperatura

La temperatura es la magnitud física que refleja la cantidad de calor presente en el ambiente. Para caracterizar térmicamente la zona en estudio se analizaron los registros de temperatura media mensual y anual de la estación meteorológica más próxima al área en estudio (correspondiente a la Estación de Cochabamba – Aeropuerto - AASANA). Realizando un análisis detallado a los registros, no se observan temperaturas extremas ni presencia de heladas durante el año. Las temperaturas más elevadas ocurren durante los meses de octubre y noviembre.

En la siguiente Tabla se presentan los promedios de temperatura mensuales máxima y mínima.

Tabla 4.2.- Registros de temperatura máximas y mínimas medias mensuales – Estación Aeropuerto (1997 – 2016)

T (°C)	Ene	Feb	Mar	Abr	May	Jun	Jul	Ago.	Sep.	Oct.	Nov.	Dic.	Media
Max	25.8	25.7	26.4	27.3	27.2	26.3	26.1	27.2	28.0	28.7	29.0	27.6	27.1
Min	12.8	12.5	11.9	9.4	5.3	3.0	3.3	5.2	8.3	10.9	12.2	12.8	9.0
Media	19.2	19.1	19.2	18.4	16.2	14.7	14.7	16.2	18.1	19.8	20.6	20.2	18.0

Fuente: Elaboración propia a partir de datos de Servicio Nacional de Meteorología e Hidrología –Estación Meteorológica Cochabamba. - Aeropuerto (1997 -2016)

En la siguiente Figura se observa la evolución anual de las temperaturas.

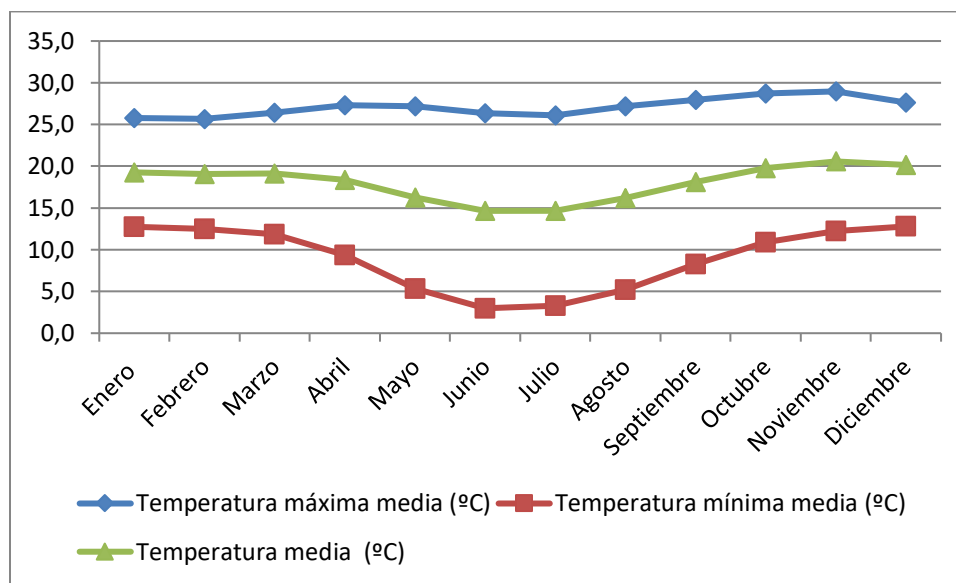


Figura 4.1.- Comportamiento de la Temperatura Máxima y Mínima Mensuales

Fuente: Elaboración propia a partir de datos de Servicio Nacional de Meteorología e Hidrología –Estación Meteorológica Cochabamba. - Aeropuerto (1997 -2016)

La temperatura media anual que reporta la estación Cochabamba – Aeropuerto (1997 – 2016) es de 18,0°C, una media máxima anual de 27,1°C y media mínima anual de 9,0°C.

- **Precipitación**

La precipitación origina todos los flujos superficiales y profundos en el ciclo hidrológico por lo que el conocimiento de su magnitud y distribución, tanto en el tiempo como en el espacio, constituye un aspecto básico para la determinación del balance hídrico en cuencas hidrográficas, con clara influencia en los ecosistemas. A continuación, se describen los análisis previos para la determinación del régimen de precipitación de la zona de estudio a nivel anual y mensual.

- Análisis de Homogeneidad

Previamente a la utilización de los registros pluviométricos es necesario analizar la homogeneidad de los mismos. Para ello se sometieron los registros de precipitación anual acumulada al test no paramétrico de Rachas mediante el software InfoStat. Mediante el análisis estadístico se obtuvo el siguiente resultado:

Tabla 4.3.- Resultados del test no paramétrico de Rachas mediante el software InfoStat

Variable	Mediana	n1	n2	Rachas	p (2 colas)
PP Cbba.- Aeropuerto	453,50	10	10	10	0,4141

Fuente: Elaboración propia a partir de datos de Servicio Nacional de Meteorología e Hidrología –Estación Meteorológica Cochabamba. - Aeropuerto (1997 -2016). Resultados del software InfoStat

Los resultados de la anterior tabla muestran que la estación meteorológica de Cochabamba - Aeropuerto, tiene una tendencia aleatoria al 95% de probabilidad ($0,4141 > 0,05$). Este hecho viabiliza la utilización de estos registros, en lo referido al análisis de precipitación.

- Régimen de Precipitación Anual

Observando en un mapa cartográfico del territorio boliviano; la distribución de las líneas que unen puntos con la misma precipitación (isoyetas) en una unidad de tiempo considerada (media anual) de una manera análoga a las curvas de nivel, muestran un gradiente de precipitación descendente tanto de Norte a Sur como de Oriente a Occidente (ver siguiente Figura). En este sentido, la zona en estudio se encuentra en un sector que recibe precipitaciones moderadas (entre las isoyetas de 900 y 800 mm), debido principalmente al efecto orográfico de la Cordillera Oriental y oscilación de la Zona de Convergencia Intertropical (ZCIT) cuya masa nubosa alcanza a llegar durante el verano hasta la zona. Asimismo, debe considerarse el hecho que la capacidad higrométrica del aire frío es menor a la del aire caliente.

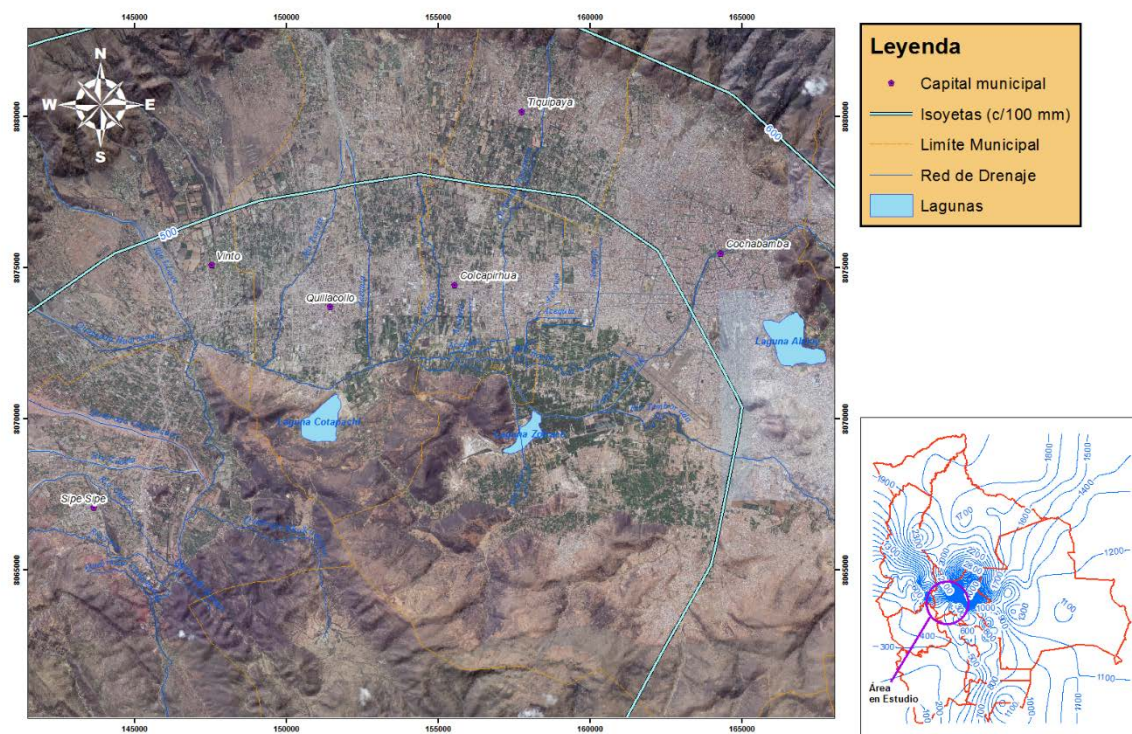


Figura 4.2.- Mapa de Isoyetas a Nivel Regional

Fuente: Elaboración propia en base al mapa de isoyetas de Bolivia (SENAMHI, 2011)

○ Régimen de Precipitación Mensual

La estacionalidad climática de la región se manifiesta en un régimen de precipitaciones de irregular distribución a lo largo del año, lo cual tiene gran influencia sobre el componente biótico.

En la siguiente Tabla se presenta el promedio mensual de la precipitación total correspondiente al período 1997 – 2016 (20 años), considerando la estación meteorológica más representativa del área de estudio.

Tabla 4.4.- Promedio mensual de la precipitación total correspondiente al período 1997 – 2016

Estación Meteorológica	Precipitación Total (mm)												
	Ene	Feb	Mar	Abr	May	Jun	Jul	Ago	Sep	Oct	Nov	Dic	Anual
Cbba.-Aeropuerto	104.7	104.2	62.7	15.1	2.8	1.1	2.9	3.3	7.2	19.4	45.3	81.6	450.4

Fuente: Elaboración propia a partir de datos de Servicio Nacional de Meteorología e Hidrología –Estación Meteorológica Cochabamba. - Aeropuerto (1997 -2016)

En la siguiente Figura se aprecian el carácter marcadamente estacional de la precipitación en la zona de estudio.

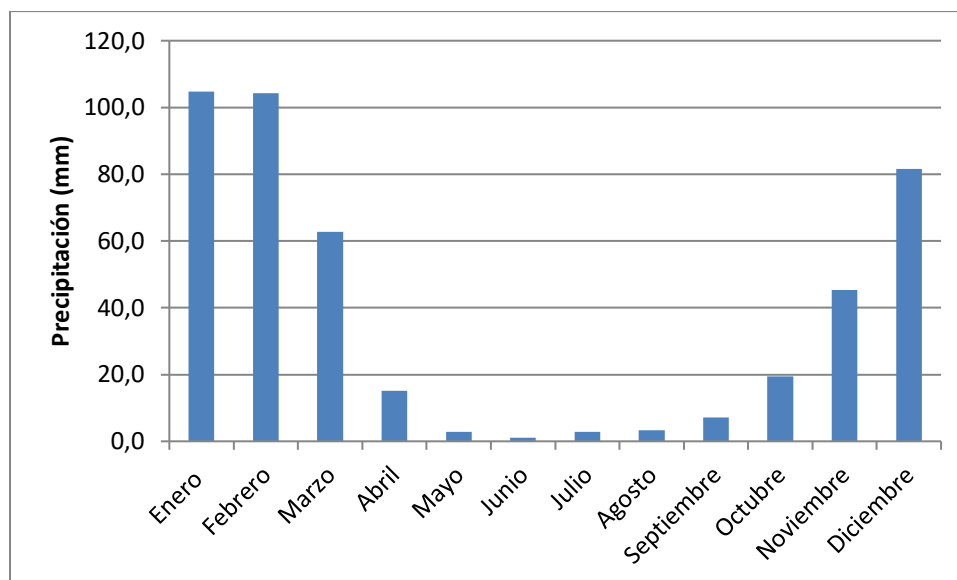


Figura 4.3.- Evolución de la Precipitación Media Mensual (Periodo 1997 – 2016)

Fuente: Elaboración propia a partir de datos de Servicio Nacional de Meteorología e Hidrología –Estación Meteorológica Cochabamba. - Aeropuerto (1997 -2016)

A partir de la información presentada, es posible definir las siguientes características para la zona de estudio:

- El valor promedio (interanual) de la precipitación total es de 450,4 mm
- La precipitación mínima se produce en el mes de junio (1,1 mm).
- La precipitación máxima se produce en el mes de enero (104,7 mm).

El análisis de datos a nivel mensual permite caracterizar el régimen pluviométrico anual, de acuerdo a los siguientes períodos:

- Período lluvioso: de diciembre a marzo
- Estiaje: de mayo a julio
- Transición: abril y agosto a noviembre
- Inicio del año hidrológico: junio

Es destacable la gran diferencia existente entre la cantidad de precipitación en la época lluviosa y de estiaje.

○ Precipitación Máxima en 24 horas

Este parámetro es muy importante para la determinación de los caudales máximos para diferentes periodos de retorno, los cuales permiten estimar eventos de avenidas e inundaciones. La información recopilada al respecto se muestra en la siguiente Tabla.

**Tabla 4.5.- Precipitaciones Máximas en 24 horas - Estación Cochabamba - Aeropuerto
 (Periodo 1997 – 2016)**

Año	P _{Max} (mm)	Año	P _{Max} (mm)	Año	P _{Max} (mm)	Año	P _{Max} (mm)	Año	P _{Max} (mm)	Año	P _{Max} (mm)	Año	P _{Max} (mm)
1997	29.10	2000	27.30	2003	31.40	2006	27.70	2009	40.30	2012	51.30	2015	26.50
1998	26.30	2001	39.40	2004	35.70	2007	41.60	2010	35.70	2013	41.60	2016	42.30
1999	39.70	2002	32.80	2005	33.40	2008	38.60	2011	45.80	2014	37.00		

Fuente: Elaboración propia a partir de datos de Servicio Nacional de Meteorología e Hidrología –Estación Meteorológica Cochabamba. - Aeropuerto (1997 -2016)

La variación interanual de valores máximos se muestra en la siguiente figura:

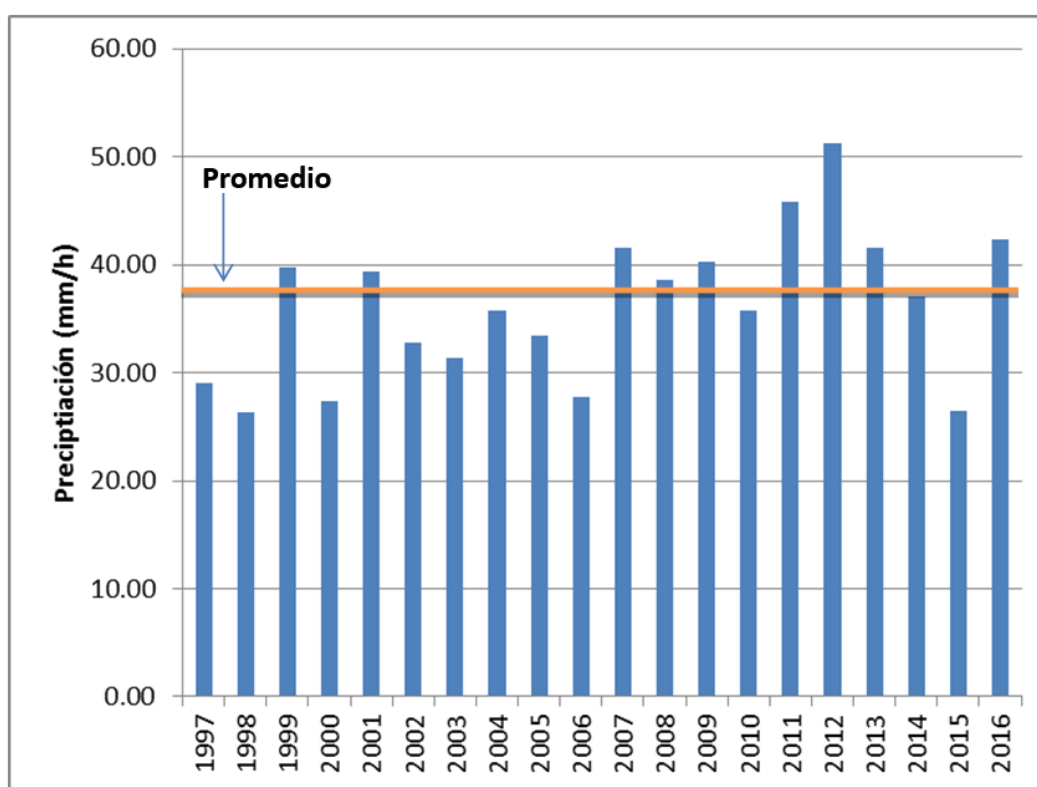


Figura 4.4.- Variación Interanual de la Precipitación Máxima en 24 horas - Estación Cochabamba - Aeropuerto

Fuente: Elaboración propia a partir de datos de Servicio Nacional de Meteorología e Hidrología –Estación Meteorológica Cochabamba. - Aeropuerto (1997 -2016)

- **Humedad Relativa**

La humedad del aire se debe al vapor de agua que se encuentra presente en la atmósfera, procedente de los distintos cuerpos de agua, el suelo y el componente biótico. La cantidad de vapor de agua que puede absorber el aire depende de su temperatura, así, el aire caliente admite más vapor de agua que el aire frío. En la

siguiente Tabla se presentan los registros respecto a la humedad relativa de la región bajo estudio.

Tabla 4.6.- Humedad Relativa Media Mensual (%) – Periodo 1997 – 2016

Estación	Ene.	Feb.	Mar.	Abr.	Mayo	Jun.	Jul.	Ago.	Sep.	Oct.	Nov.	Dic.	Media
Cbba.-Aeropuerto	62.3	64.6	61.3	55.0	50.8	50.5	49.7	46.9	46.6	46.9	48.0	54.9	53.1

Fuente: Elaboración propia a partir de datos de Servicio Nacional de Meteorología e Hidrología –Estación Meteorológica Cochabamba. - Aeropuerto (1997 -2016)

El comportamiento de la Humedad Relativa durante el año se muestra en la siguiente figura:

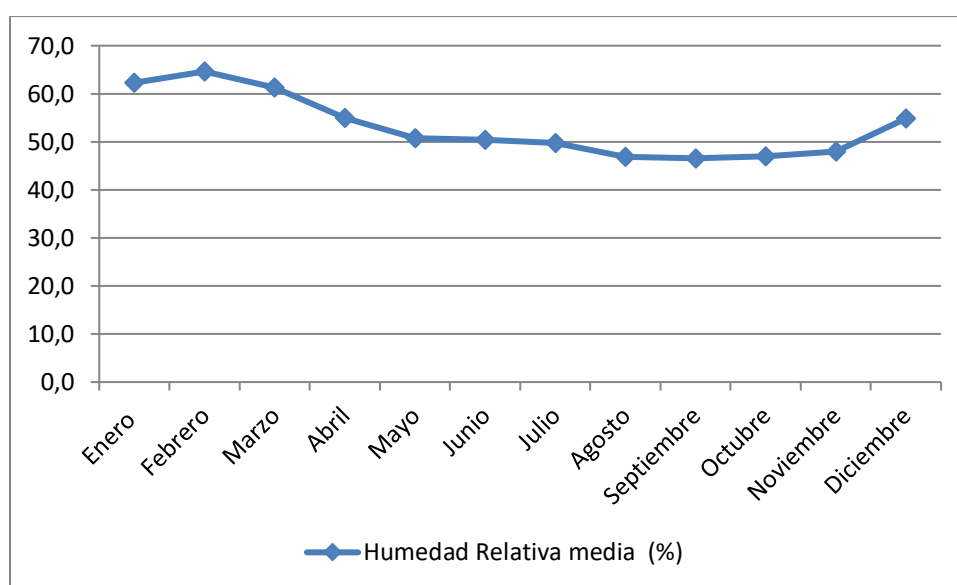


Figura 4.5.- Comportamiento de la humedad relativa durante el año

Fuente: Elaboración propia a partir de datos de Servicio Nacional de Meteorología e Hidrología –Estación Meteorológica Cochabamba. - Aeropuerto (1997 -2016)

Conforme se puede observar en la anterior figura, a lo largo del año la humedad relativa no supera el 70%, la variación en la tendencia de la humedad relativa a lo largo del año se debe en parte a la estacionalidad de las lluvias, lo cual es un indicador de la diferencia en la demanda evaporativa de la atmósfera.

• Vientos de Superficie

El viento es el movimiento en masa del aire en la atmósfera. La importancia de su determinación radica en su papel en el proceso de remoción de vapor de agua del suelo, que es influenciado también por el grado turbulencia del aire que actúa sobre la superficie evaporante. Esta superficie se satura gradualmente con vapor; si este aire no se substituye continuamente (por un aire más seco), disminuye la intensidad de remoción de vapor de agua y la tasa de evapotranspiración de los vegetales disminuye.

Considerando las variaciones altitudinales en la región en estudio, el viento en superficie está referido hasta el nivel de 4,0 km (~ 620 hPa). En general, los vientos provienen del Oeste debido al efecto Coriolis (Auza, 1972). Sin embargo, el relieve modifica el flujo superficial y provienen del SE y NE. El cambio de dirección del viento, en verano, en todos los niveles está asociado con la advección de aire amazónico, que favorece las precipitaciones en esta temporada (Auza, 1972). La velocidad media anual del viento en el Valle de Cochabamba oscila entre 1,0 a 1,5 m/s. De acuerdo al Atlas Climatológico de Bolivia (SENAMHI, 2013) la velocidad oscila entre 1,0 a 6,0 km/h (1,0 m/s = 3,6 km/h). Ver siguiente figura.

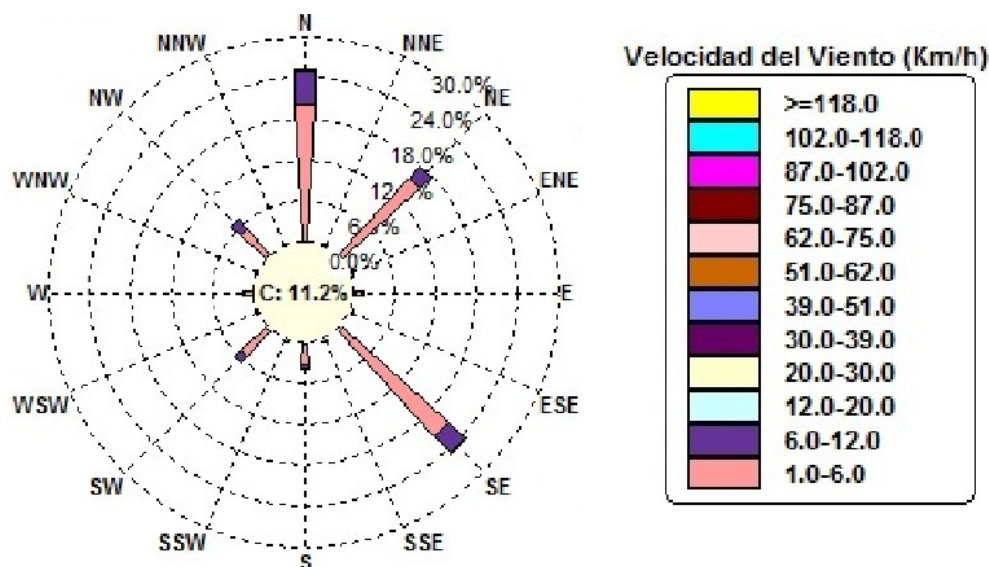


Figura 4.6.- Velocidad y dirección del viento

Fuente: Atlas Climatológico de Bolivia (SENAMHI, 2014)

• Nubosidad

Conforme mencionado, el vapor de agua circula por la atmósfera, arrastrado por el aire caliente. Cuando el aire se enfría, no puede contener el vapor de agua y entonces se condensa. En ese momento se alcanza el “Punto de Rocío”, y se forman pequeñas gotas, dando origen a las nubes.

La nubosidad se expresa en octas de cielo cubierto. Para esto se realiza una abstracción “dividiendo” el cielo en 8 partes y se reagrupan las nubes para observar cuantos octavos de cielo cubren. Según AEMET (2015), la cantidad de nubes puede ser expresada y codificada de la siguiente manera: FEW (escasa) = 1 a 2 octas; SCT (dispersa) = 3 a 4 octas; BKN (muy nuboso) = 5 a 7 octas y OVC (cubierto) = 8 octas.

La nubosidad en la zona en estudio se analizó mediante el registro de datos de la estación más representativa correspondiente a la de Cochabamba - Aeropuerto (ver siguiente Tabla).

Tabla 4.7.- Nubosidad Media Mensual – Cochabamba - Aeropuerto (Periodo 1997 – 2016)

Nubosidad (Octas)	Ene.	Feb.	Mar.	Abr.	Mayo	Jun.	Jul.	Ago.	Sep.	Oct.	Nov.	Dic.	Media
Cbba.-Aeropuerto	6.3	6.5	5.8	4.5	3.1	2.7	2.5	2.7	3.7	4.9	5.5	6.1	4.6

Fuente: Elaboración propia a partir de datos de Servicio Nacional de Meteorología e Hidrología –Estación Meteorológica Cochabamba. - Aeropuerto (1997 -2016)

La tendencia de la nubosidad a lo largo del año se muestra en la siguiente figura:

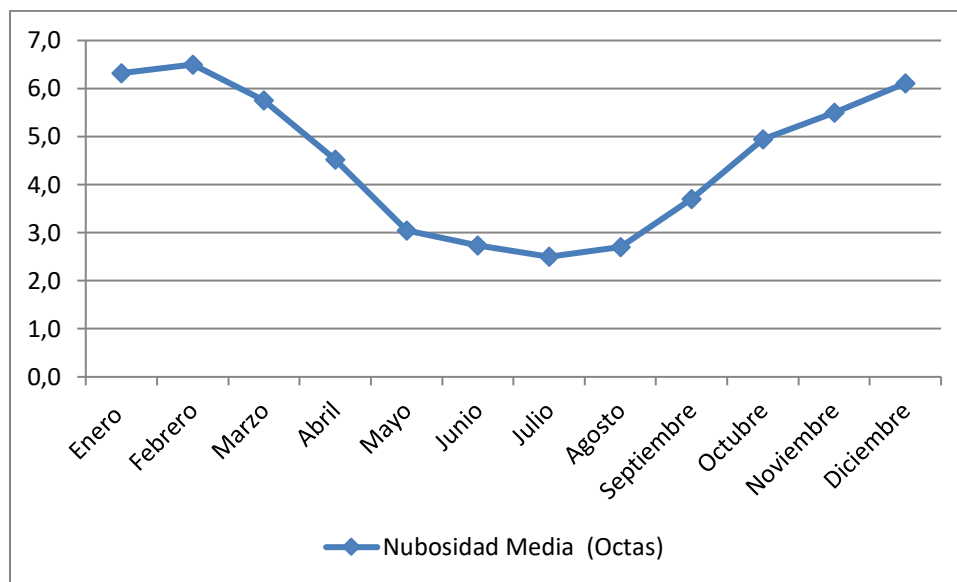


Figura 4.7.- Tendencia de la Nubosidad a lo Largo del Año (Periodo 1997 – 2016)

Fuente: Elaboración propia a partir de datos de Servicio Nacional de Meteorología e Hidrología –Estación Meteorológica Cochabamba. - Aeropuerto (1997 -2016)

Analizando la evolución en la gráfica anterior, se concluye que el cielo se presenta entre disperso a poco nuboso. A nivel mensual, en promedio, entre los meses de diciembre a marzo el cielo permanece muy nuboso, con una transición a disperso en abril y de agosto a noviembre; cielo con nubes escasas de mayo a julio. Este comportamiento se corresponde con la distribución de la precipitación a lo largo del año.

• Evapotranspiración potencial

Se conoce como evapotranspiración a la combinación del proceso de pérdida de agua a partir de la superficie del suelo (evaporación) y el que ocurre debido al proceso fisiológico por el cual las plantas ceden agua hacia la atmósfera (transpiración). Por otra parte el “Uso Consuntivo” corresponde a la evaporación total de una determinada área, sumado al agua utilizada en la constitución de los tejidos vegetales (Linsley, *et al.*, 1984), esta última en general representa el 0,2% del total de agua utilizada por los cultivos, siendo el restante transpirado en el proceso de la fotosíntesis. La distinción entre los términos Evapotranspiración y Uso Consuntivo es simplemente académica, con diferencias numéricas que casi siempre están dentro de la magnitud del error de

medición y generalmente se tratan como sinónimos. En este sentido, para los fines del presente documento se utilizará el término Evapotranspiración.

Para la determinación de la Evapotranspiración debe considerarse el concepto de Evapotranspiración Potencial (ETP), introducido por Thornthwaite en 1948, que la define como “la pérdida de agua que ocurriría si en ningún momento existiera una deficiencia de agua en el suelo para el uso de la vegetación”. Debe entenderse la ETP como un parámetro que expresa el poder evaporante de la atmósfera. Por su parte FAO (2006) propone el término Evapotranspiración de Referencia, conceptualizada como “la tasa de evapotranspiración de una superficie de referencia, que ocurre sin restricciones de agua y se denomina como ETo”. La superficie de referencia corresponde a una cobertura hipotética de gramíneas con características específicas.

En función a lo mencionado, se han desarrollado varias metodologías para determinar la ETo, siendo la ecuación de Penman–Monteith la más precisa y reconocida a nivel mundial (FAO, 1998). Esta ecuación requiere de los siguientes parámetros climáticos para el cálculo de la ETo:

- Temperatura media (mes) °C
- Temperatura media máxima
- Temperatura media mínima
- Humedad del aire (%)
- Insolación (h)
- Velocidad de viento (m/s)

Considerando los registros climáticos presentados en los anteriores apartados, fue posible aplicar la mencionada ecuación para caracterizar la ETo en la zona en estudio. Para ello se utilizó el Software ABRO ver. 3.1, que tiene incorporados criterios adecuados al contexto nacional y su uso está ampliamente avalado por el Viceministerio de Recursos Hídricos y Riego (VRHyR). Mediante la aplicación del mismo se obtuvieron los resultados que se presentan en la siguiente Tabla.

Tabla 4.8.- Evapotranspiración Potencial calculada por el Método FAO Penman-Monteith

Meses	Jun.	Jul.	Ago.	Sep.	Oct.	Nov.	Dic.	Ene.	Feb.	Mar.	Abr.	Mayo	Anual
ETP mm / día	3.72	3.75	4.40	5.07	5.63	5.90	5.52	4.92	4.66	4.63	4.49	4.11	22.81
ETP mm / mes	111.47	116.19	136.45	152.24	174.40	176.86	171.07	152.46	130.40	143.47	134.83	127.38	688.54

Fuente: Elaboración propia a partir de datos de Servicio Nacional de Meteorología e Hidrología –Estación Meteorológica Cochabamba. - Aeropuerto (1997 -2016). Resultados del Software ABRO versión 3.1

Por los resultados de la tabla anterior se observa que los mayores valores de evapotranspiración ocurren durante los meses de octubre a enero, su evolución se visualiza en la siguiente Figura.

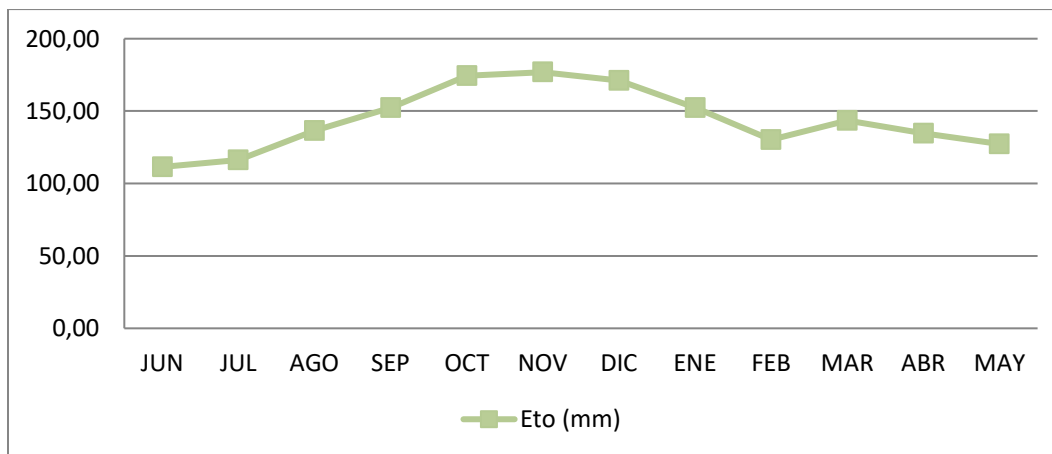


Figura 4.8.- Comportamiento de la Evapotranspiración de Referencia durante el Año

Fuente: Elaboración propia a partir de datos de Servicio Nacional de Meteorología e Hidrología –Estación Meteorológica Cochabamba. - Aeropuerto (1997 -2016). Resultados del Software ABRO versión 3.1

• Balance Hídrico Superficial

En este apartado se describe el Balance Hídrico superficial reinante en el área en estudio, basado en parámetros climáticos y que constituye la base para la evaluación cuantitativa de los recursos hídricos disponibles en un territorio. Este conocimiento también coadyuva en la planificación para el uso racional de los recursos, así como en el mejoramiento del control y distribución de los mismos; la predicción de posibles consecuencias de modificaciones que puedan surgir por influencia de las actividades humanas u otros cambios inducidos en el régimen de los recursos superficiales y subterráneos.

Para la estimación del Balance Hídrico, se han considerado los valores de “entrada” y “salida” de flujo. La entrada u “oferta” comprende la precipitación y la salida (demanda de agua) corresponde a la ETo, se asume que cuando las entradas superan a las salidas, el volumen de agua almacenada en el sistema, aumenta y cuando ocurre lo contrario, disminuye o se presentan condiciones de déficit hídrico. El diagrama presentado a continuación describe la mencionada relación que ocurre en la zona de estudio.

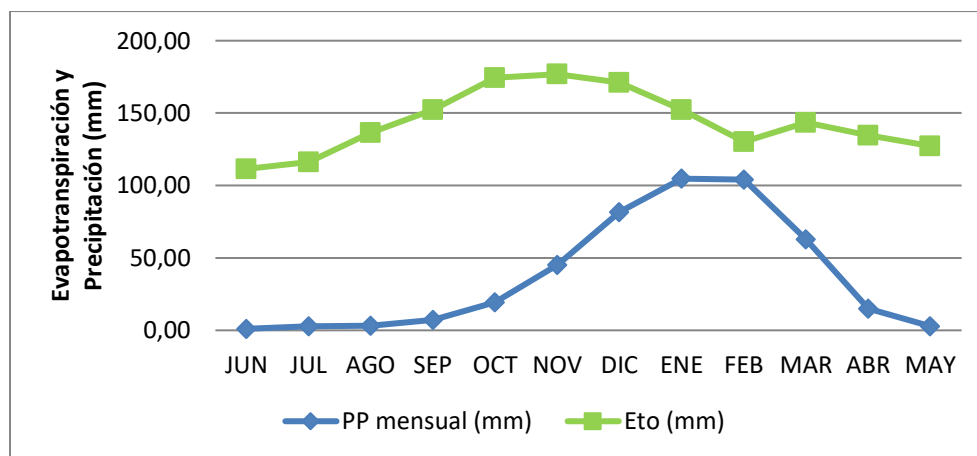


Figura 4.9.- Balance Hídrico superficial de la zona en estudio

Fuente: Elaboración propia a partir de datos de Servicio Nacional de Meteorología e Hidrología –Estación Meteorológica Cochabamba. - Aeropuerto (1997 -2016)

Entendiendo el diagrama anterior, como una relación dinámica, se observa que el agua requerida para la evapotranspiración es variable y durante todo el año, es superior a la aportada por las precipitaciones. En este sentido queda claro el acentuado déficit hídrico de la región, sobre todo en los meses de estiaje (mayo a julio) y de transición (abril y agosto, hasta noviembre) donde la cantidad de agua aportada por las precipitaciones no llega a satisfacer la demanda evaporativa de la atmósfera.

• Caracterización climática

Según la clasificación de Köppen, climáticamente el área en estudio se encuadra en la zona de “Clima de estepa con invierno seco y frío” (BSwk), mientras que por la clasificación propuesta en el “Atlas de Riesgos Agropecuarios y Cambio Climático para la Soberanía Alimentaria” (Ministerio de Desarrollo Rural y Tierras, 2014) corresponde a un “Clima semiárido de verano templado e invierno fresco”. Esta clasificación, resulta adecuada siendo que la mayor parte de la zona en estudio se encuentra en la subcoregión de “Valles Secos Mesotérmicos”, caracterizada por un clima semiárido (Ibisch *et al.*, 2003).

4.1.2 Calidad del Aire y Ruido Ambiental

El aire es un medio dinámico y por tanto propicio para la propagación de contaminantes principalmente de carácter difuso como los gases, polvos, ruidos y vibraciones generados por toda actividad productiva y núcleos urbanos.

La evaluación del grado de aporte que tiene cada una de las fuentes de emisión sobre la atmósfera es compleja; su tratamiento puede realizarse mediante modelos matemáticos, siendo los mismos efectivos cuando se cuenta con registros históricos de las condiciones meteorológicas del entorno (humedad, temperatura, etc.). Lamentablemente en el contexto

nacional, no se cuenta con información meteorológica con el grado de precisión requerido para dicho tratamiento.

Por otro lado, en el país está vigente el “Reglamento en Materia de Contaminación Atmosférica” (RMCA) de la Ley de Medio Ambiente N° 1333 que determina que la evaluación y control de emisiones de fuentes fijas a la atmósfera, debe realizarse de manera comparativa con los niveles permisibles propuestos en sus anexos. Sin embargo, para el caso de emisiones fugitivas no se cuenta con tales límites, lo cual dificulta su valoración.

Ante las limitantes anteriormente enunciadas, la descripción de la calidad del aire para la zona de estudio se realizó en base a los datos reportados por la red MoniCA 2012 – 2015 (MMAyA, 2016), la cual considera las inmisiones. Esta información puede contribuir para optimizar acciones de control de la calidad atmosférica por parte de la autoridad ambiental y evaluar los riesgos a los que está expuesta la población de Cochabamba.

Es necesario aclarar que los reportes de las concentraciones de PST y PM-10 presentadas en este acápite, son de carácter referencial y no establecen la magnitud exacta y precisa de las emisiones fugitivas temporales en la inmisión, y menos aún las emisiones de fuentes fijas.

- Estudios de Identificación, caracterización y cuantificación de contaminantes atmosféricos

La Red MoniCA (MMAyA, 2016) estableció estaciones automáticas para la medición de la calidad del aire en el municipio de Cochabamba, la ubicación de las mismas se presenta en la siguiente Tabla.

Tabla 4.9.- Ubicación de puntos de muestreo de calidad del aire – Red MoniCA

Estación	Ubicación Latitud y Longitud	Contaminante monitoreado						
		PM10	SO ₂	CO	NO _x	NO	NO ₂	O ₃
Coña Coña	17,38 S - 66,21 W	X						
SEMAPA	17,36 S - 66,16 W	X			X	X	X	X
Parque Kanata	17,41 S - 66,16 W	X	X		X	X	X	X

Fuente: Elaboración en base a datos de la Red MoniCA (MMAyA, 2016)

Las estaciones mencionadas en la anterior tabla están emplazadas en sitios cercados y controlados por personal del municipio. En la siguiente fotografía se puede apreciar el emplazamiento de la estación Coña Coña.



Figura 4.10.- Estación Coña Coña – Municipio de Cochabamba dotada de analizadores automáticos de la calidad atmosférica

Fuente: Red MoniCA (MMAyA, 2016)

- Límites Permisibles de Calidad del Aire

El aire es un indicador de la calidad del medio ambiente, su evaluación se realiza en base a los parámetros que establece el “Reglamento en Materia de Contaminación Atmosférica - RMCA”. Los parámetros de evaluación se detallan a continuación.

Tabla 4.10.- Límites permisibles de la calidad del aire

Contaminante	Valor de Concentración*	Periodo y Caracterización Estadística
Monóxido de Carbono (CO)	10 mg/m ³	Media en 8 h
	40 mg/m ³	Media en 1 h
Bióxido de azufre (SO ₂)	80 µg/m ³	Media aritmética anual
	365 µg/m ³	Media en 24 h
Bióxido de nitrógeno (NO ₂)	150 µg/m ³	Media en 24 h
	400 µg/m ³	Media en 1 h
Partículas Suspendidas Totales (PST)	260 µg/m ³	24 h
	75 µg/m ³	Media geométrica anual
Partículas menores de 10 micras (PM-10)	150 µg/m ³	24 h
	50 µg/m ³	Media geométrica anual
Ozono (O ₃)	236 µg/m ³	Promedio horario máximo
Plomo	1,5 µg/m ³	Media aritmética trimestral

*Los valores de concentración están referidos a concentraciones normales de presión (1 atm) y temperatura (25°C)

Fuente: RMCA (1997)

La región bajo estudio alberga al tercer núcleo urbano más importante de Bolivia, donde coexisten una variedad de actividades con potencialidad de generar alteraciones en la calidad del aire como ser: parque automotor, sector industrial, ladrilleras, yeseras, caleras, a lo cual se suman eventuales incendios forestales. Los contaminantes en el aire según su estado físico pueden diferenciarse en:

- Partículas sólidas
- Gases y vapores

Las partículas finas en estado sólido (polvo), tienen diámetros comprendidos entre 1 a 1000 μm , dependiendo de su masa, permanecen en suspensión pudiendo transportarse a grandes distancias y depositarse por acción de la gravedad, por lo cual se consideran como sedimentables. Por otro lado, los gases y vapores se refieren a las emisiones producto de la combustión de hidrocarburos en motores de vehículos y maquinaria.

- Partículas en suspensión

El análisis de la información recolectada que fue generada por analizadores automáticos de PM10, muestra un comportamiento muy marcado durante las tres gestiones (2012 a 2014), se observa valores relativamente bajos, entre 20 $\mu\text{g}/\text{m}^3$ y 100 $\mu\text{g}/\text{m}^3$, durante los meses de enero a abril y de septiembre a diciembre, correspondientes a la época húmeda o de lluvias, mientras que estos valores de concentración se incrementan significativamente hasta más de 200 $\mu\text{g}/\text{m}^3$, durante los meses de abril a agosto correspondientes a la época seca o de estiaje. El mismo comportamiento se advierte en las tres gestiones.

La mayor parte de los valores registrados muestra niveles de concentración que superan el límite máximo permisible establecido por la norma NB 62011:2008 de IBNORCA, pero muy pocos valores superan el límite máximo permisible establecido en el RMCA.

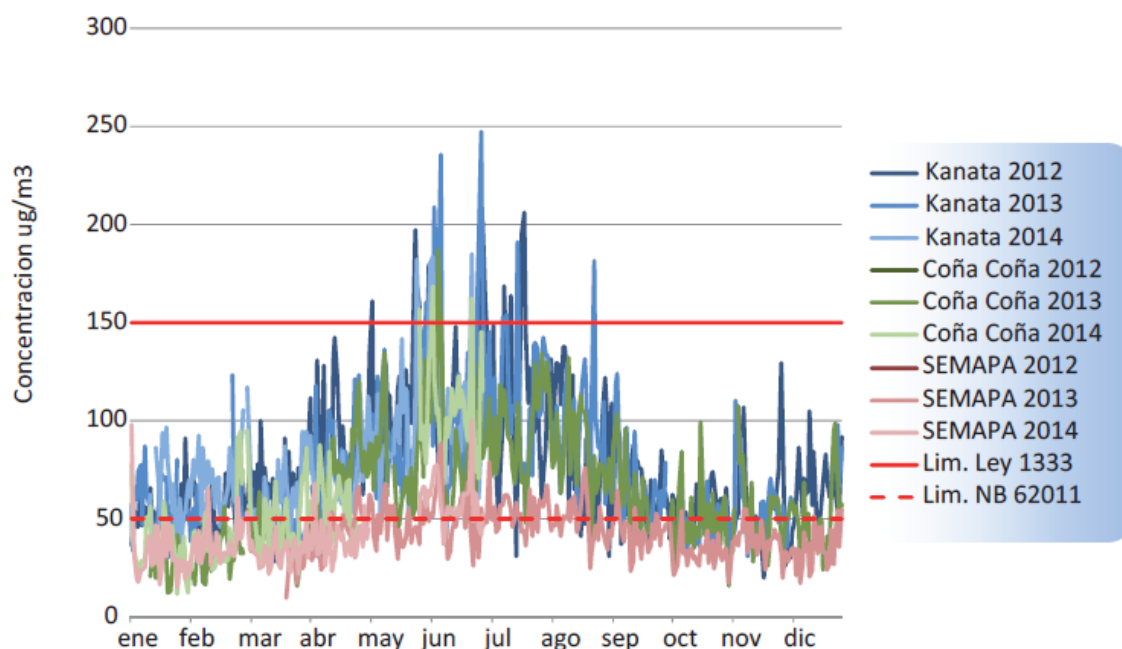


Figura 4.11.- Concentración de PM10 en el aire durante el año

Fuente: Red MoniCA (MMAyA, 2016)

De acuerdo a MMAyA (2016), los anteriores valores indican que el nivel de concentraciones de PM10 tiene potencial para ocasionar daños significantes sobre la salud de la población con exacerbación de síntomas de enfermedades respiratorias como el asma, alergias, irritación de las vías respiratorias, tos ronquera o mayor producción de mucosidades, especialmente en niños pequeños y adultos mayores.

- Dióxido de nitrógeno

El siguiente gráfico muestra las concentraciones de NO₂ en promedio anual encontradas durante las gestiones 2013 a 2014. Se observa gran diferencia de comportamiento en la tendencia de cada una de las estaciones de monitoreo, mientras que la estación de SEMAPA muestra un significativo descenso en las concentraciones (desde casi 20 µg/m³ hasta menos de 10 µg/m³), la estación de Parque Kanata muestra un ascenso significativo del promedio anual de concentraciones (desde 25 µg/m³ hasta casi 35 µg/m³), siendo que en general las concentraciones de esta última estación son más altas que en la estación de SEMAPA. Sin embargo, ambas estaciones presentan valores de concentración de promedio anual inferiores al límite máximo permisible establecido por la NB 62011:2008.

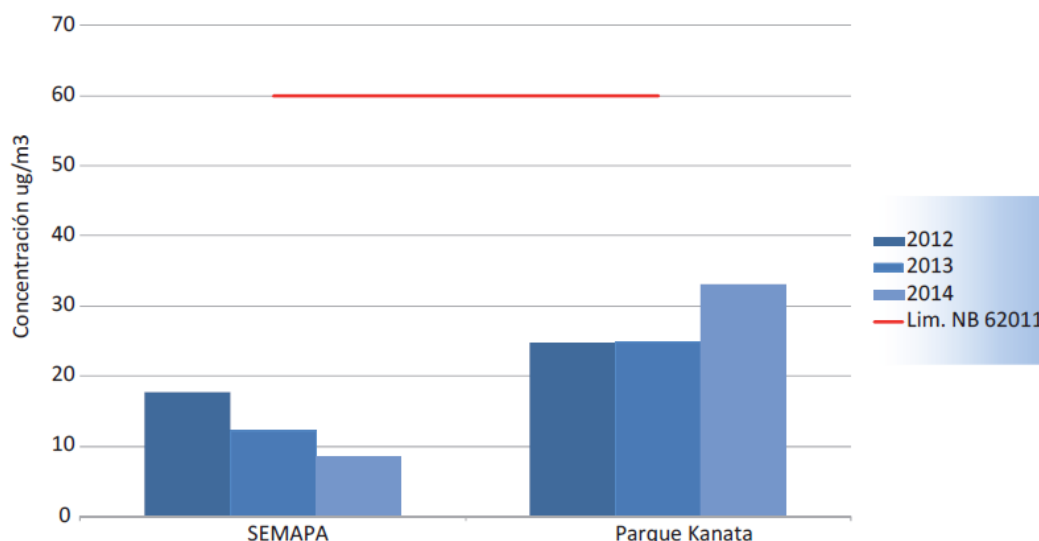


Figura 4.12.- Concentración de NO₂ en el aire durante el año

Fuente: Red MoniCA (MMAyA, 2016)

- Ozono troposférico

En el siguiente gráfico se observa las concentraciones de Ozono troposférico (O₃) en promedios anuales medidas por la red MoniCA CB durante las gestiones 2012, 2013 y 2014. Se observan similares tendencias de comportamiento en ambas estaciones de monitoreo, presentándose un ligero descenso en las concentraciones (de aproximadamente 5 µg/m³ en cada caso), la estación de Parque Kanata muestra en general valores más bajos que la estación de SEMAPA. Ambas estaciones presentan valores de promedio anual inferiores al límite máximo permisible establecido por la NB 62011:2008 y RMCA.

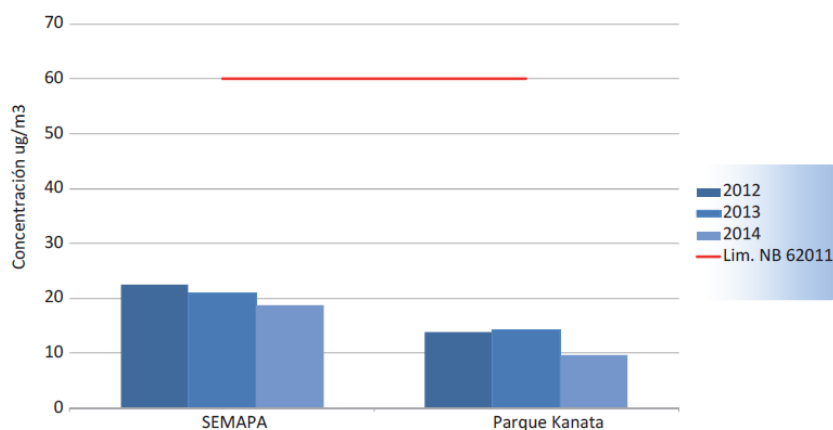


Figura 4.13.- Concentración de Ozono troposférico (O₃) en el aire durante el año

Fuente: Red MoniCA (MMAyA, 2016)

- Ruido Ambiental

Para la determinación de las emisiones de ruido, se analizó la información generada por la Unidad de Gestión Atmosférica del Municipio de Cochabamba. La misma establece que la mayor fuente de contaminación acústica constituye el parque automotor. En función a ello, dicha repartición elaboró un mapa acústico donde se aprecian claramente las zonas “rojas” en función a niveles de ruido emitido por vehículos, parlantes, bocinas, etc.

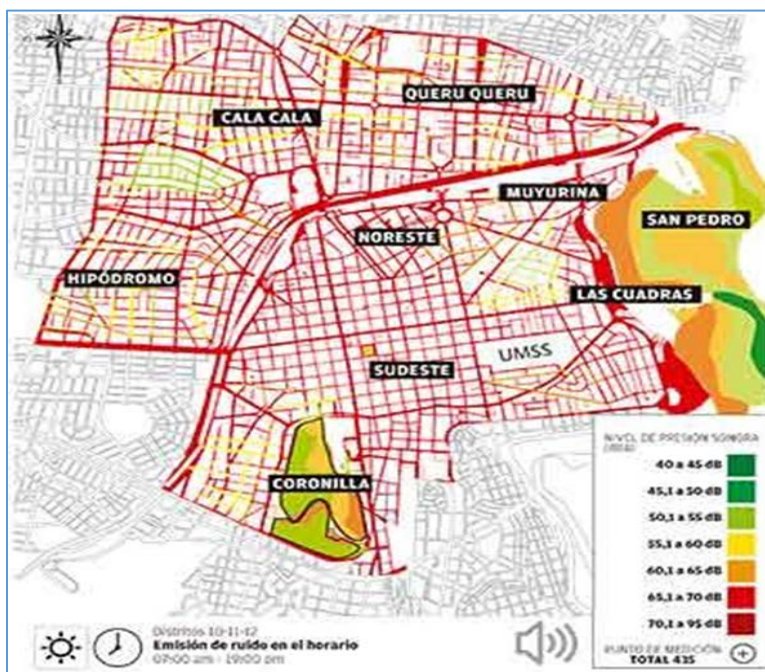


Figura 4.14.- Mapa Acústico Diurno – Municipio de Cochabamba

Fuente: <http://www.lostiempos.com/actualidad/cochabamba/20180211/tres-distritos-registran-mayor-contaminacion-acustica-cercado>

Conforme se muestra en la anterior Figura, el estudio determinó que, en el centro, sur y el sector de “La Cancha” (mercado La Pampa) es donde se genera la mayor contaminación acústica. Existen zonas con niveles de ruido por encima del límite permisible 65 dB(A) establecido en el Anexo 6 del Reglamento en materia de Contaminación Atmosférica de la Ley General de Medio Ambiente 1333). Esto permite indicar que en estos sectores existe un riesgo de daño auditivo ante la exposición a tales niveles.

4.1.3 Hidrología y Recursos Hídricos

El estudio de la dinámica del agua, su distribución, circulación y propiedades físico-químicas es fundamental para entender su interacción con el medio ambiente.

Un sistema hidrológico permite analizar, en base a un modelo simplificado de la realidad, el Ciclo Hidrológico que actúa sobre un espacio físico denominado cuenca, sistema que tiene como entrada las diversas formas de precipitación y como salidas a diversos procesos como la evapotranspiración y escorrentía. En función a ello es posible determinar el aporte a los cursos de agua y otros balances.

La Cuenca Hidrográfica, constituye el territorio donde tienen lugar las principales interacciones ambientales discutidas en el presente estudio. A nivel local, el relieve montañoso circundante al Valle de Cochabamba propicia la conformación de diversas microcuencas, cuyos colectores, descienden desde las estribaciones de la cordillera oriental, confluyendo al Río Rocha, luego de un intrincado recorrido.

- **Caracterización Hidrográfica Regional**

A continuación, se presenta una descripción de las unidades hidrográficas presentes en el área de estudio, en función de la unidad de mayor nivel que las contiene. Para ello se adoptaron los lineamientos del sistema unificado y estándar de clasificación de cuencas para Bolivia propuesto por Crespo *et al.* (2008) y avalado por el estudio de “Delimitación y Codificación de Unidades Hidrográficas de Bolivia por la Metodología Pfafstetter” (VRHR, 2010).

Como resultado del mencionado análisis resulta que el área en estudio se ubica en la Región Hidrográfica 4 (cuenca del río Amazonas, nivel 1). En el nivel 2, la misma se subdivide en 9 subunidades hidrográficas de las cuales 2 se encuentran en territorio boliviano. El área de interés específicamente se encuentra en la Región Hidrográfica 46 (cuenca del río Madera). En el nivel 3, se subdivide en 9 subunidades, de las cuales el área del Proyecto corresponde a la Unidad Hidrográfica 466, Subunidad 4669 (Cuenca del río Grande, nivel 4). En el nivel 5, esta se subdivide en 9 unidades, entre ellas la unidad 46698 (río Caine) que surge de la confluencia de los ríos Rocha y Arque (SNHN, 2007). En la siguiente Figura se muestran las mencionadas cuencas.

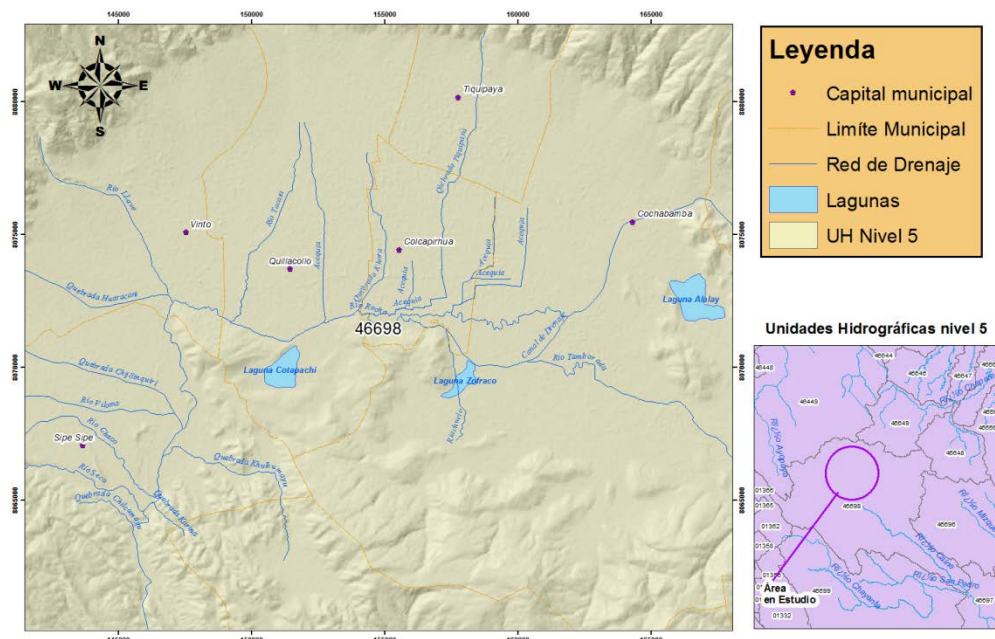


Figura 4.15.- Unidades hidrográficas del área en estudio

Fuente: Elaboración propia en base al Mapa de Unidades Hidrográficas (VRHyR, 2010)

Conforme mencionado, el río Rocha nace en la cordillera de los Andes, al este de la localidad de Sacaba a 2635 msnm, atraviesa las ciudades de Cochabamba y Quillacollo en dirección oeste y posteriormente confluye con el río Arque para formar el río Caine a una altitud de 2350 msnm. Su longitud es de 115 km.

El río Rocha drena zonas de clima subhúmedo a seco cuyo régimen hidrológico incluye crecidas intempestivas de corta duración que arrastran gran cantidad de sólidos y modifican las condiciones del cauce. Por otro lado, la cuenca es bastante afectada por la explosión demográfica del Valle de Cochabamba, que origina una elevada contaminación de las aguas y márgenes. Ocurre también la invasión ilegal en zonas de inundación y la falta de encausamiento y obras de regulación generan desbordes e inundaciones en la parte baja del Valle, en especial en las proximidades de la localidad de Quillacollo, ubicada a 13 km de Cochabamba afectando viviendas y cultivos.

4.1.4 Geología

Los macizos cordilleranos que rodean el Valle Central de Cochabamba están conformados por rocas de origen sedimentario, que pertenecen a sistemas de la Era Paleozoica (Ordovícico, Devónico y Silúrico) principalmente lutitas plegadas, limolitas, areniscas, cuarcitas y filitas. En menor grado, en la parte occidental y sur-occidental del área ocurren afloramientos Pérmicos y Cretácicos (Mesozoico y Cenozoico) conformados por arcillas, areniscas, margas, calizas. El Cenozoico en su mayor extensión corresponde a depósitos Cuaternarios y en un mínimo porcentaje por depósitos Terciarios (conglomerados). También ocurren sedimentos depositados como consecuencia de la última glaciación.

Según Renner & Velasco (2000) el Valle Central de Cochabamba es producto de una depresión tectónica (fosa tectónica o graben tectónico) antiguamente ocupada por un lago. Está limitado por fallas normales al Norte y Sur y por fallas inversas en el Oeste. En este sentido el relleno sedimentario del Valle lo conforman depósitos cuaternarios acumulados en un ambiente lacustre y fluvio-lacustre. Litológicamente están constituidos principalmente por arcillas y limos.

A continuación se presenta un resumen de la información geológica sistematizada por Ballón-Ayllón *et al.* (1997) según períodos geológicos.

- **Sistema Ordovícico**

Las rocas de edad Ordovícica se encuentran ampliamente desarrolladas en la parte septentrional del Valle Central (Cordillera del Tunari), así como al sud (norte de Santiváñez y sudeste de la Laguna Alalay). En este sistema se encuentran fósiles como lóbulos, trilobites y crucianas. La base de este sistema no aflora dentro de la zona y solo se encuentra representado por su serie superior correspondiente al Caradociano. Está representado por las siguientes formaciones:

- Formación Capinota

Se presenta en la base del Ordovícico que aflora en la zona y se compone de lutitas de color gris oscuro intercaladas con limolitas gris verdosas y hacia el tope con delgados bancos de areniscas que contienen geódas fosilíferas.

- Formación Anzaldo

Ocupa la mayor parte de la cordillera al Norte, Oeste y Sur del Valle. Está conformada por limolitas gris verduscas intercaladas con areniscas duras y compactas del mismo color que se alteran a marrón claro, de grano medio a grueso.

- Formación San Benito

En su parte inferior se encuentran areniscas cuarcíticas, de grano fino a medio, bien estratificadas, blancas con tonos rojizos. Pasan hacia arriba a areniscas cuarcíticas micáceas de color gris blanquecino con tonos oscuros.

- **Sistema Silúrico**

Se halla representado en la zona por afloramientos de las formaciones Cancañiri y Uncía. Esta última tiene escasa distribución en el área. Por lo general los afloramientos de este sistema se encuentran en el núcleo de los sinclinales, suprayacentes al Ordovícico en forma aparentemente concordante. Uno de los afloramientos se extiende al oeste de la Laguna Alalay pasando por Uspa Uspa hasta llegar a la Laguna Angostura. El otro afloramiento de menor extensión se encuentra en el sector nor-central de la cuenca.

- Formación Cancañiri

Esta formación se constituye en un horizonte guía para definir el límite con los estratos ordovícicos, por su carácter distinguible debido a su contenido apreciable de hierro, pudiendo encontrarse también estaño y antimonio. Está compuesto por sedimentos glacial marinos "clay grits" (con clastos principalmente de cuarzo), de color gris pardusco en superficie fresca y marrón rojizo en alterada. Se intercalan esporádicamente con areniscas cuarcíticas y limolitas de color gris oscuro.

- Formación Uncía

Se encuentra compuesta por lutitas friables, de color gris oscuro en superficie fresca y marrón con tonos rojizos en alterada, exfoliación de hojas y estratificación laminar, con alto contenido de mica en los planos de estratificación, con esporádicos horizontes de areniscas y limolitas de color verde olivo.

- **Cuaternario**

Entre las formaciones cuaternarias del Valle Central se pueden diferenciar únicamente las formaciones glaciales ubicadas mayormente en la cordillera (al Norte del Valle) y las formaciones fluviales y fluvio-lacustres que rellenaron la fosa tectónica a finales del Plioceno y durante el Pleistoceno. La disminución de la extensión del antiguo lago que ocupó la fosa, conformó grandes llanuras lacustres, sobre los cuales corrían ríos divagantes que depositaron materiales provenientes de la Cordillera.

En función a lo mencionado, el relleno Cuaternario de la cuenca es complejo y está constituido por depósitos de una gran variedad litológica, disminuyendo el tamaño de grano progresivamente desde la parte alta de los abanicos aluviales hasta la parte central de la depresión. En los abanicos y depósitos de cauce de río, ocurren sedimentos sueltos, transportados y depositados de acuerdo a la capacidad de carga, que a su vez depende del caudal, inclinación y dimensiones de los cauces. Son mayormente materiales de grano grueso, formados por cantos rodados, pedrones y gravas con contenido de arenas, limos y arcillas.

4.1.5 Fisiografía y Suelos

Según la clasificación establecida en el Mapa de Provincias Fisiográficas de Bolivia (GEOBOL, 1994) el área del Proyecto corresponde a la Provincia de la Cordillera Oriental, específicamente al Gran Paisaje de los Valles Mesotérmicos, implantados en su flanco.

Con una superficie de 1150 km², los Valles están rodeados al Norte y Oeste por macizos montañosos que alcanzan los 5030 msnm. en el Tunari, que es el pico más alto de la Cordillera del mismo nombre (ver siguiente fotografía). Hacia el Sur se encuentran montañas que, debido a su mayor denudación, presentan menor altura (2800 a 3000 msnm). Hacia el Oeste del Valle surgen serranías con una altura máxima de 4000 msnm (Cerro Toro Huañuna). La planicie de la parte central de la cuenca tiene una elevación media de 2600 msnm y 2470 msnm en la salida de la cuenca.



Figura 4.16.- Vista panorámica del Valle Central de Cochabamba

Fuente: Renner & Velasco

- **Unidades fisiográficas identificadas**

Desde el punto de vista geomorfológico, el Valle de Cochabamba está rodeado por las siguientes unidades de origen estructural - denudativo:

- Serranías altas con disección fuerte
- Serranías medias con disección moderada
- Montañas altas con disección moderada
- Montañas medias con disección fuerte
- Colinas altas con disección moderada

Las unidades de origen deposicional contemplan:

- Llanura Aluvial con disección ligera
- Llanura Fluvio – Lacustre con disección ligera

Las montañas y serranías que rodean el Valle de Cochabamba conforman un paisaje accidentado con laderas de fuerte pendiente y en algunos sitios escarpadas, con divisorias angostas y escaso espacio interfluvial. Antiguos cursos de agua cortaron este complejo paisaje, originando laderas ligeramente convexas que en algunos sectores adquieren verticalidad, en función a la distinta resistencia que ofrece el sustrato geológico. En toda la zona es evidente el gran aporte de sedimentos, que en el pasado causaron dichos cuerpos de agua, ahora secos y que resulta en una superficie irregular, producto de cauces abandonados y rellenos aluviales.

- **Unidades de suelos**

La composición pedónica varía significativamente en función a los rasgos geomorfológicos antes descritos. A continuación, se describen las principales características de los suelos.

○ Suelos de las unidades de origen estructural – denudacional

A nivel regional, por tratarse de una zona semiárida, los agentes climáticos caracterizados por la escasez de lluvias y temperaturas moderadas influyeron decisivamente en la formación y dinámica de los suelos. No obstante, a nivel local, la evolución de los mismos responde a factores como el material original y el relieve que fue preponderante para la edafogénesis y determina las características diferenciales entre los distintos suelos razón por la cual fue adoptado para la definición de los complejos edáficos.

Aunque es evidente que la erosión ha tomado parte en la modelación de algunas de las geoformas, el material de origen de los suelos de las serranías se encuentra poco alterado y mayoritariamente ha sufrido modificaciones físicas producto de la intemperización. El desarrollo de estos suelos está en equilibrio con la erosión geológica, es decir, a medida que se va formando nuevo suelo, éste va siendo removido por los agentes erosivos a una escala de tiempo geológico. Este constante proceso de “rejuvenecimiento” es acelerado en aquellas áreas de pendientes elevadas donde la pérdida por escurrimiento puede llegar a ser significativa en la época lluviosa del año. La ausencia de horizontes genéticos es evidente excepto por la presencia de un horizonte “A” cuya presencia se restringe a ligeras depresiones que se formaron entre los afloramientos rocosos las cuales posibilitan la acumulación de material edáfico que no sobrepasa los 20 cm de espesor y cuya proximidad al estrato rocoso limita seriamente la infiltración del agua e impide el desarrollo de características diagnósticas reconocibles.

La secuencia de horizontes “A” sobre el lecho rocoso “R” constituye un precario soporte para el desarrollo de la vegetación cuyo sistema radicular es seriamente restringido resultando en una cubierta de porte herbáceo pobre cuya densidad y hábito de crecimiento disperso constituye una escasa contribución al contenido de materia orgánica del horizonte superficial que presenta colores variando entre pardo amarillento (10YR 5/6) a pardo amarillento grisáceo (10YR 5/2). La clase textural varía de franco a franco arenosa desarrollándose una estructura débil granular a bloques subangulares finos, consistencia en seco blanda, en húmedo friable y en mojado ligeramente adherente, presentando abundantes poros finos y medios y raíces finas.

Con respecto a la tipología de suelos, a nivel de orden de la clasificación del Sistema Taxonómico Americano (Soil Taxonomy), del Servicio de Conservación de Suelos de Estados Unidos (Soil Survey Staff, 2003), ocurren únicamente Entisoles y a nivel de subgrupo ocurren Typic Ustorthents y Lithic Ustorthents definidos por la baja profundidad efectiva (inferior a 50 cm de profundidad); la presencia de fragmentos rocosos en la superficie y el epipedon ócrico. Corresponden a Leptosoles de la Clasificación de la FAO (WRBSR - FAO, 2006) que hace referencia a los suelos minerales someros, de escasa evolución y desarrollo que están limitados por roca continua a menos de 25 cm de la superficie, o bien por presentar menos de un 10 % de componentes menores de 2 mm. Estas categorías evidencian de manera muy notoria el avance de los procesos erosivos de la cuenca.

En los escarpes de las serranías, no fue posible el desarrollo de material edáfico, estando estas áreas constituidas por rocas sedimentarias con diaclasamiento moderado, originando escombros sujetos a un arrastre continuo y lento en dirección a la pendiente formando taludes de cierto espesor en sitios específicos. El tamaño de los clastos originados resulta en un serio impedimento a la utilización de estos suelos

En colinas y laderas denudacionales, los perfiles presentan mayor desarrollo con secuencia de horizontes A-C-R y A-Bw-C-R, con un predominio de las clases texturales franco arenoso a franco. Debido a la pendiente se encuentran sujetos a procesos erosivos evidentes donde se puede identificar una erosión laminar moderada a severa ocasionalmente evolucionando a la formación de surcos o pequeños drenajes con profundidad inferior a los 10 cm.

Los suelos con un mayor grado de evolución corresponden a las laderas de pendiente moderada (de 5° hasta 15°), formas denudacionales con rasgos generalmente elongados. Sin embargo, aquellas que son producto de intensos procesos de erosión (inclusive deslizamientos) y que se encuentran relacionadas a alguna geoforma preexistente (como escarpes) presentan abundantes depósitos coluviales, con fragmentos rocosos superficiales (entre 30 a 40% del volumen total) y mayor a 40% a lo largo del perfil. La elevada pedregosidad mencionada, representa una característica común en estos suelos que están colonizados por una vegetación xeromórfica, presentándose áreas con arbustos de porte bajo asociados a gramíneas. La pedregosidad constituye un impedimento a la labranza de estas áreas lo cual no impide que algunas superficies sean utilizadas con fines agrícolas y pastoriles.

En las cotas más bajas con pendientes que fluctúan entre 15 al 30% se desarrollaron suelos moderadamente profundos (80 cm de profundidad como promedio) y con cierto grado de desarrollo del epipedon que les permite encuadrarse como Typic Ustochrepts (Inceptisols) categoría taxonómica que encuadra suelos jóvenes, pero más desarrollados que los Entisols, con mayor desarrollo en profundidad y en pleno proceso de evolución. Pueden ocurrir perfiles con características crómicas bien desarrolladas y con buen grado de estructuración.

○ Suelos de las unidades de origen deposicional

Los suelos de las unidades de origen deposicional deben su origen a la acumulación de sedimentos predominantemente fluvio-lacustres y aluviales, no consolidados, generalmente muy estratificados, con espesores variables y una evolución particular al estar sometidos a continuos cambios en la composición y tamaño de sus componentes definida por la dinámica de los ríos que arrastran y/o depositan dichos materiales.

Los depósitos también pueden estar constituidos por remanentes de material clástico de formas redondeadas y subredondeadas con una gran variedad de texturas a lo largo del perfil predominando las gruesas y moderadamente gruesas. En profundidad, normalmente se encuentran estratos gravosos con un predominio de material arenoso como matriz lo cual les confiere un drenaje excesivo. En los sectores en que no hay un flujo constante de agua, es posible encontrar una delgada capa de arenas finas

provenientes de las últimas sedimentaciones de los cursos de agua temporales. Tales materiales confieren a los perfiles una marcada inercia edafogénica, reflejada en una elevada estabilidad frente a la meteorización. La cobertura vegetal predominante es de porte herbáceo, asociado a arbustales de porte mediano. Taxonómicamente se trata de Typic Ustifluvents correspondientes al grupo de los Fluvisoles de la clasificación de la FAO (1998) Typic Ustipsamments (Arenosoles) cuando presentan estratos de arenas finas, típicos de la dinámica de sedimentación aluvial.

- **Capacidad de Uso de las Tierras**

Como producto del análisis e interpretación de las características edafoclimáticas y topográficas del área de estudio, a continuación, se presenta la clasificación por Capacidad de Uso de las Tierras según sus riesgos y limitaciones, adoptando algunos parámetros del Sistema “Land Capability Classification” (USDA, 1973).

- **Tierras de las unidades de origen estructural - denudacional**

Se establece que las unidades fisiográficas estructurales – denudacionales (serranías y montañas) corresponden a la categoría “marginal” (clases VI y VII), subclases VIsc y VIIsc cuyos factores negativos más incidentes se refieren a las pendientes pronunciadas, pedregosidad que interfiere labores de cultivo, presencia de rocas sin meteorizar en la zona de arraigamiento, baja capacidad de retención de humedad y factores climáticos adversos.

Sin duda la principal limitación de estas Tierras radica en el hecho de que la escorrentía superficial se intensifica y la poca permeabilidad de los materiales y las pendientes ocasionan que la cantidad de agua infiltrada sea mínima. De este modo existe una elevada inestabilidad de los materiales.

Lo anteriormente mencionado implica que no es aconsejable el uso productivo de los terrenos excepto para la preservación y protección de la cubierta vegetal natural, vida silvestre, recreación y/o protección de cuencas hidrográficas dados los riesgos de degradación elevados resultado de perfiles muy poco desarrollados con tolerancias mínimas al laboreo.

Las tierras de colinas y laderas denudacionales corresponden a la clase IV, terrenos con baja aptitud para agricultura con importantes limitaciones por la pedregosidad y por encontrarse en posiciones geomórficas que determinan un riesgo de degradación moderadamente alto principalmente concentrado en las quebradas, cabeceras de cárcavas, taludes y laderas próximos a cárcavas inactivas. A nivel de Subclase de Capacidad de Uso los suelos de las laderas pueden ser clasificados como IVs indicando limitaciones o riesgos intrínsecos del suelo en la zona radicular que implican dificultades para el laboreo de la tierra, penetración de las raíces y presencia de estratos de gravas, limitantes para la retención de humedad lo que les convierte en suelos muy secos bajo condiciones de aridez. Sin embargo, estas tierras pueden utilizarse para cultivos anuales desde que se adopten medidas de conservación y manejo cuidadoso.

- **Tierras de las unidades de origen deposicional**

Los suelos de las unidades deposicionales pertenecen a la clase III de Capacidad de Uso excepto aquellos terrenos que se encuentran sujetos a amenazas naturales, como los situados en posiciones sujetas a riesgos de desborde y erosión de riberas, que deben ser encuadrados en la clase V. Son las tierras con mayor potencialidad para la agricultura en la región, aunque por su pedregosidad, susceptibilidad a la erosión y otras vulnerabilidades, presentan restricciones y exigen una mediana inversión de capital para su aprovechamiento.

En términos de Uso de la Tierra, sin duda es en esta unidad que se advierten los efectos antrópicos más intensos debido a la expansión y densificación de la mancha urbana que ocasiona la pérdida irreversible de suelos con potencial productivo.

4.1.6 Medio Biótico

- **Vegetación**

Según la propuesta de Navarro y Maldonado (2002) el área de estudio corresponde a la Prepuna que alberga un conjunto de tipos de vegetación distribuidos en los valles altos interandinos xéricos de la Cordillera Andina Oriental, por debajo de 3100 m de altitud. En el área de estudio corresponde específicamente a la unidad “Bosques bajos y arbustales xerofíticos prepuneños” pudiendo diferenciarse el denominado “Bosque prepuneño inferior semiárido de la cuenca del Río Grande”: Serie de *Carica quercifolia* - *Schinopsis haenkeana* que ocurre en un rango altitudinal entre 2200 a 2900 msnm y se extiende por las provincias Cercado, Arani, Punata, E. Arce, Capinota, Arque, Tapacarí y Quillacollo.

Es un sistema que agrupa asociaciones vegetales que representan dinámicamente la vegetación zonal climática de los valles altos interandinos xéricos de la Cordillera Oriental. Estructuralmente son arbustales o bosquecillos bajos, con dosel semiabierto a abierto, dominados por especies micrófilas o espinosas muy xeromórficas y con abundantes cactáceas globulares y arbustivas columnares. Incluye formaciones secundarias de cardonales, dominados por cactáceas arbustivo-arbóreas, originadas por deforestación, sobrepastoreo y extracción de leña.

La especie *Carica quercifolia* (sinónimo: *Vasconcellea quercifolia* A. St.-Hil.), nombre común “Orko-karalawa” o “Sacha higuera” es frecuente en laderas secas de todos los valles secos interandinos de Cochabamba. Puede alcanzar los 4 m de altura y el tronco de individuos adultos tiene forma cónica, con hasta 60 cm de diámetro. La corteza es lisa con exfoliaciones café rojizo, y la madera es blanda. Las hojas son algo carnosas y largas, las flores son pequeñas de color amarillo verdosas. El fruto es de color verde y tiene forma similar a la de una papaya, y de color amarillo o naranja cuando madura. Toda la planta tiene abundante látex lechoso

La especie *Schinopsis haenkeana* (Anacardiaceae) comúnmente denominada “Soto” pertenece al género de los denominados “quebrachos” que habitan en los bosques xerófilos que se extienden hasta el Dominio Chaqueño. Es una especie típicamente

orófila y vive en las laderas bajas de cerros y quebradas. Los árboles adultos pueden alcanzar hasta 11 metros de altura, corteza rugosa con placas poligonales, pardo-oscuro y provee una madera fuerte y resistente a la intemperie por ser rica en taninos por lo que también se utiliza para curtido de cueros. Las hojas son imparipinnadas con folíolos oblongos. El fruto es una sámara subleñosa de color castaño-rojizo a la madurez. Remanentes de bosques de “Soto” se pueden encontrar en el sector noreste de la serranía de San Pedro próximo a la ciudad de Cochabamba donde coexisten con especies de flora y fauna silvestre en peligro de extinción.

Otra especie emblemática de Cochabamba constituye el molle (*Schinus molle* L.) perteneciente a la familia Anacardiaceae, que crece de forma natural desde el sur de México hasta el norte de Chile, principalmente en Perú. Lenin y Valdebenito (2000), señalan que en Bolivia el molle se encuentra distribuido entre los 1000 y 3400 msnm, sin embargo, es más común en altitudes inferiores a los 3000 msnm

Debido a que ejemplares de molle fueron intensivamente talados debido a la gran expansión urbana de la ciudad de Cochabamba, desde el 22 de octubre de 1991, el molle está protegido por la Ley N° 1278, que indica: “declárase al Molle (nombre científico) *Schinus molle*, el Árbol Símbolo de los Valles Interandinos de Bolivia (...) queda prohibida para cualquier fin la tala de molle de los Valles Bolivianos, de conformidad a la reglamentación que elabore el Poder Ejecutivo”.

- **Fauna**

El alto grado de intervención humana en el área de influencia del proyecto ha afectado sobremanera a las poblaciones faunísticas originales, sobretodo de mamíferos y aves. Estudios en los Valles Mesotérmicos de Cochabamba identificaron especies de aves, algunas endémicas como *Mimus dorsalis* (Mimidae) denominada “tres colas” y *Lophospingus griseocristatus* (Thraupidae).

En la región también ocurren especies importantes de anfibios y reptiles. De estas últimas dos se encuentran en estado de vulnerabilidad: *Mabuya cochabambae* (Lacertilia: Scincidae) y *Tomodon orestes* esta última endémica de Bolivia y se extiende hasta las formaciones xerófilas del Chaco.

4.2 Contexto Social

La presente Línea de base Social utiliza como principal insumo el Diagnóstico Socio-Económico actual del Distrito (9) Sur se realizó los meses de marzo a julio de 2016 para la ciudad de Cochabamba para el Estudio Integral: Técnico, Económico, Social y Ambiental (TESA) para la Ampliación del Sistema de Alcantarillado Sanitario al Sur de la Ciudad de Cochabamba, que contiene información primaria que se realizó mediante: encuestas y talleres a la población del área de influencia.

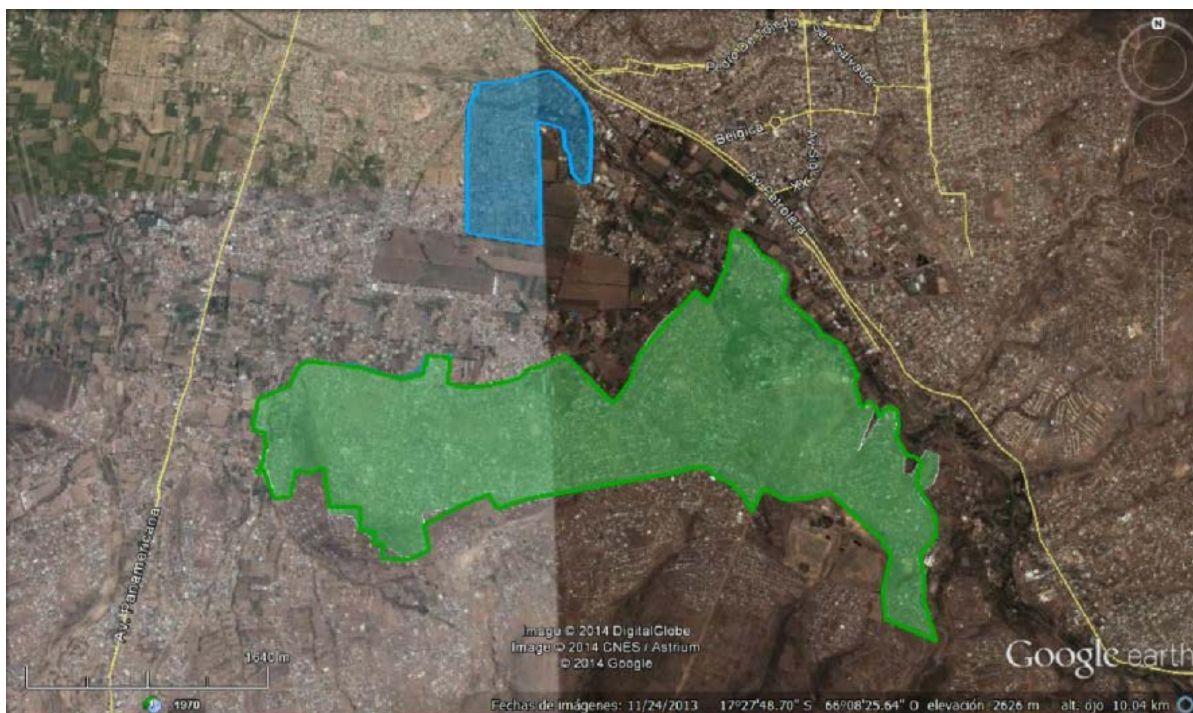


Figura 4.17.- Área de localización del Proyecto

Fuente: Diagnostico Socioeconómico

4.2.1 Aspectos demográficos

El Municipio de Cercado es uno de los 47 Municipios que componen el Departamento de Cochabamba, ubicado al suroeste del Departamento formando parte de la micro región del valle central, junto con los Municipios de Quillacollo, Sipe Sipe, Vinto, Tiquipaya, Colcapirhua y Sacaba, espacialmente se divide en 14 Distritos Municipales, de los cuales los distritos 1 y 2 se encuentran ubicados en la zona norte, los distritos 3 y 4 en la zona oeste, los distritos 5, 6, 7, 8, 9, 14 en la zona sur, los distritos 10, 11 y 12 en la parte central y el distrito 13 que corresponde al área protegida del Parque Nacional Tunari.

El presente estudio tiene como base geográfica de acción parte del distrito 9 de la ciudad de Cochabamba, ubicado en la zona oeste del Municipio.

- **Población actual**

De acuerdo con la información proporcionada por el Censo Nacional de Población y Vivienda (CNPV), en Septiembre del 2001, en el Municipio habitaban 536.538 personas, lo que colocaba al Municipio del Cercado en el cuarto lugar de los más poblados a nivel nacional, concentrando a su vez al 37% de la población total del Departamento, ahora bien según los datos proporcionados en el Informe Final del Plan Maestro de Agua potable y Saneamiento de Cochabamba, la población ajustada al 2012 asciende a 736.171 habitantes con una densidad promedio de 69 hab/ha.

Considerando que el proyecto se encuentra dentro la jurisdicción del Distrito 9 del Cercado se ha considerado como parámetro base de cálculo los datos registrados en el Plan Maestro Metropolitano, detallados en la tabla 2.1 teniendo como datos de población los siguientes:

Tabla 4.11.- Distribución poblacional por Distritos del Cercado – periodos 2001 – 2012

Distrito	Población 2001	Población estimada 2012	Superficie (Ha)	Densidad (Hab/ha)
D1	26.864	38.657	617	63
D2	56.848	69.330	807	86
D3	50.812	65.981	853	77
D4	40.630	54.566	708	77
D5	60.062	67.152	638	105
D6	62.341	61.416	459	134
D7	14.042	31.346	318	99
D8	30.858	62.140	1.289	48
D9	46.268	110.723	2.636	42
D10	41.880	41.559	471	88
D11	27.503	30.857	285	108
D12	50.332	50.323	748	67
D13	6.314	9.278	367	25
D14	21.784	42.843	409	105
Total	536.538	736.171	10.605	69

Fuente: Plan Maestro Metropolitano de Agua Potable y Saneamiento Básico de Cochabamba

Como se observa en la tabla anterior la Población del Distrito 9 en la gestión 2012 asciende a 110.723 habitantes.

- **Población actual del proyecto**

En base a los datos de densidad poblacional obtenidos para el Distrito 9 en la gestión 2014 y el cálculo del área urbanizada total del proyecto de 346,79 ha, compuesta por el área de influencia directa de 278,31 Ha, y el área de influencia indirecta que asciende a 68,478 Ha, se determinó que la población estable total del área de intervención del proyecto asciende a 16.548 habitantes, según se puede apreciar en la tabla siguiente:

Tabla 4.12.- Cálculo de población estable del proyecto

Detalle	Símbol o	Área *(Has)	Densidad Pob. (Hab/Ha)	Pob. estable del proyecto (Hab) Año 2016
Área 1 de Influencia	A1	278,31	43	12.036
Área 2 de Influencia	A2	68,478	66	4.512
Área Total		346,79		16.548

	2013	2016	2019	2024	2029	2036
Población estable Proyecto	16.071	16.548	17.038	20.410	22.720	26.399

Fuente: Informe Final del Plan Maestro Metropolitano de Agua Potable y Saneamiento de Cochabamba

*Se realiza la siguiente aclaración, el área de influencia directa A1 y A2 corresponde a los datos con los que se realiza el cálculo de la proyección de la población, es el “área urbanizada”, es decir, que corresponde a la superficie de terreno donde se emplaza la mancha urbana de la zona sin considerar área verde, calles, avenidas, serranía, etc.

• Población Flotante

Se denomina como Población Flotante al contingente demográfico compuesto por habitantes que residen temporalmente en el área. Conforman parte de este grupo los siguientes:

- Personas que se encuentran de vacaciones.
- Personas en tránsito hacia otras localidades (aeropuertos, terminales, etc).
- Personas que trabajan en la localidad, pero no residen en ella.
- Los que acuden a realizar compras o cualquier tipo de actividad desde otras localidades.

En este contexto, se obtuvo la población flotante del área de influencia del proyecto considerando el alumnado y plantel docente de las Unidades Educativas presentes en el área, el plantel médico de los Centros de salud, los socios activos de los mercados de abasto y sacerdotes/pastores de iglesias católicas y/o cristianas, como se puede apreciar en el detalle presentado en los cuadros siguientes:

Tabla 4.13.- Población flotante presente en el área del proyecto

Centros educativos	Nro. de alumnos	Nro. de profesores y administrativos
Colomani	4.100	113
Kara kara	2.434	99
Valle hermoso	366	15
San Miguel	1.105	42
Total	8.005	269
Mercados	Nro. de afiliados	
Colomani	300	
Kara kara	120	
Valle hermoso	150	
San Miguel	220	
Total	790	
Iglesias	Sacerdotes y administrativos	
Colomani	1	
Kara Kara	5	
San Miguel	3	
Total	9	
Hospitales	Personal médico	
Colomani	8	
Kara Kara	10	
Total	18	

Fuente: Diagnostico Socioeconómico

La zona de estudio presenta una planimetría aprobada por el Gobierno Autónomo Municipal de Cochabamba, no así las zonas aledañas al área de estudio, cuyos trámites de planimetría se encuentran en estudio o por aprobación este motivo ha sido fundamental para que las zonas aledañas al área de estudio carezcan de colegios, hospitales, centros de salud, mercado etc., debiendo recurrir a la zona de estudio para poder realizar sus tareas habituales. Por lo que en el presente estudio se ha considerado como una población muy importante a considerar.

Consolidando la información presentada en la tabla anterior se obtiene que la población flotante total del área de influencia del proyecto ascienda a **9.091 habitantes**, según el detalle presentado en la tabla siguiente:

Tabla 4.14.- Población flotante total

Detalle	Población flotante (habitantes)
Centros educativos	8.274
Mercados	790
Iglesias	9
Centros de salud	18
Total	9.091

Fuente: Diagnostico Socioeconómico

- Estabilidad Poblacional**

Los datos poblacionales del Censo 2012 solo muestran datos a nivel departamental no así de nivel provincia y mucho menos a nivel distrital, como se ha presentado en el Censo 2001, esta particularidad ha demostrado la carencia de fuentes confiables de información poblacional de los distritos de Cochabamba, motivo por el cual se ha tomado como fuente de información el Plan Maestro Metropolitano de Cochabamba, elaborado por el Ministerio de Medio Ambiente y Agua, siendo que este presenta las directrices de para la elaboración de proyectos de Agua Potable y Alcantarillado Sanitario dentro del área metropolitana de la ciudad de Cochabamba.

El Plan Maestro Metropolitano de Cochabamba, ha utilizado como base de inicial el Censo 2001, actualizando los datos al año 2012.

Tabla 4.15.- Distribución poblacional por Distritos del Cercado – periodos 2001 – 2012

Distrito	Población 2001	%	Población estimada 2012	%	Superficie (Ha)	Densidad (Hab/ha)
D1	26.864	5,01%	38.657	5,25%	617	63
D2	56.848	10,60%	69.330	9,42%	807	86
D3	50.812	9,47%	65.981	8,96%	853	77
D4	40.630	7,57%	54.566	7,41%	708	77
D5	60.062	11,19%	67.152	9,12%	638	105
D6	62.341	11,62%	61.416	8,34%	459	134
D7	14.042	2,62%	31.346	4,26%	318	99
D8	30.858	5,75%	62.140	8,44%	1.289	48
D9	46.268	8,62%	110.723	15,04%	2.636	42
D10	41.880	7,81%	41.559	5,65%	471	88
D11	27.503	5,13%	30.857	4,19%	285	108
D12	50.332	9,38%	50.323	6,84%	748	67
D13	6.314	1,18%	9.278	1,26%	367	25
D14	21.784	4,06%	42.843	5,82%	409	105
Total	536.538	100,00%	736.171	100,00%	10.605	69

Fuente: Diagnostico Socioeconómico

Los datos anteriores permiten efectuar algunas puntualizaciones importantes en torno al proceso demográfico registrado en el Distrito 9 del Cercado.

- Los datos de población comparados entre la gestión 2001 y la 2012 muestran una tendencia de crecimiento mayor al promedio en algunos Distritos Municipales, este hecho se justifica por el acelerado proceso de movilidad de la población durante los últimos años, motivado principalmente por las asimetrías en el desarrollo socioeconómico, generando en muchas zonas un cambio en el uso del suelo, de tierras agrícolas a urbanas.
- El crecimiento poblacional, y en especial el crecimiento urbano, definen densidades poblacionales muy dispares entre los diferentes distritos municipales teniendo a distritos cuyas densidades superan los 100 hab/ha hasta los distritos que cuentan con menos de 50 hab/ha, como es el caso del Distrito 9.
- Mientras no se generen equilibrios en el desarrollo económico de las diferentes regiones del país, toda proyección poblacional de una región específica deberá tomar en cuenta las distorsiones y externalidades que afectan a una proyección estándar, fundada en criterios de crecimiento vegetativo y mortalidad.

4.2.2 Aspectos Socioeconómicos

- **Características socio culturales**

De acuerdo al Instituto Nacional de Estadística de Bolivia (2003), se determinó que el idioma es un indicador representativo del origen étnico de las personas. Dado que toda expresión cultural está relacionada con el idioma como un medio principal de la comunicación oral y escrita.

Con base a datos del censo 2001 según el origen étnico de la población el 51,5% de la población es de habla castellana y se declaran mestizos mientras que el 41,8% son de origen quechua, teniendo un fuerte apego cultural por la revalorización de las costumbres ancestrales y la conservación de su identidad milenaria.

En la ciudad de Cochabamba y en el área Sur de la misma, se caracteriza por su historia como región receptora de población variada, se asume a menudo que Cochabamba es el lugar donde la cultura del mestizaje es más arraigada, y que por consiguiente es aquí donde la adscripción nacional es más fuerte. Si bien esta idea era más clara durante el proyecto de Estado nacional boliviano de 1952, que tenía al mestizaje como base de la identidad nacional, no deja de existir en el imaginario colectivo de los bolivianos como un rasgo distintivo de la región de Cochabamba.

Pero los datos muestran que la identificación como mestizo no es más fuerte en Cochabamba que en el resto del país. Más bien, los promedios para el departamento de Cochabamba son idénticos al promedio nacional. En términos porcentuales, poco más de 72% de los cochabambinos se identifican como mestizos, un dato estadísticamente indistinto del 70% registrado a nivel nacional cuando se aplica la pregunta que ofrece categorías raciales de autoidentificación. En relación a la pertenencia a un pueblo indígena u originario del país, una pregunta de orden más

cultural, ocho de cada diez cochabambinos se sienten pertenecientes a una de estas colectividades. Como podía esperarse, el “pueblo quechua” es el que más pertenencia tiene en Cochabamba: siete de cada diez habitantes del departamento se sienten parte de lo que podría llamarse “pueblo quechua”. Estos datos son consistentes con los resultados del último censo nacional de 2012, y muestran una tendencia en el tiempo a que la proporción de personas que se identifican como indígenas crezca, lo cual tiene relación con el proceso político que vive el país y su relación con la construcción de identidades.

Lo anterior muestra que, al igual que lo que sucede en Bolivia, la mayoría de los cochabambinos se identifican al mismo tiempo como mestizos y como pertenecientes a un pueblo indígena u originario, fundamentalmente al pueblo quechua. Esto se explica en el hecho de que mestizo, blanco o indígena son categorías fundamentalmente raciales, mientras que la pertenencia a los pueblos indígenas es cultural, por lo que no debería esperarse que sean categorías mutuamente excluyentes.

La mejor prueba de que se trata de categorías distintas se obtiene del cruce de ambas variables. Este ejercicio nos muestra que el 80% de los cochabambinos “mestizos” se sienten también parte de un pueblo indígena; quizás más relevante aún, la mayor parte de quienes se identifican como “blancos” (56%) se sienten también pertenecientes al pueblo quechua. En otras palabras, se puede ser mestizo e indígena al mismo tiempo, así como la misma persona puede ser blanca, según su autoidentificación, e indígena según su definición de pertenencia a uno de los pueblos indígenas y originarios del país. Si bien lo anterior es cierto, es posible que existan diferencias entre distintas identidades que forman parte de la categoría indígena.

La pertenencia a alguno de estos pueblos puede ser más fácil de combinar con categorías raciales distintas a “indígena”; o, dichas las cosas de otra manera, la dimensión racial puede ser un elemento más fuerte en algunas de estas identidades que en otras. De entre las distintas identidades indígenas del país, la quechua es quizás la que tiene una base cultural, antes que racial, más clara. La identidad quechua se define principalmente por el idioma, antes que por otros factores comúnmente asociados a la identidad indígena, como los ancestros comunes o un origen territorial específico.

Históricamente, el uso del idioma quechua, que ahora define y caracteriza a buena parte de la población que conforma el pueblo quechua, fue impuesto sobre distintos grupos étnicos primero por el imperio Inca y luego por la misma colonia española como lengua franca, como mecanismo de consolidación de su dominación política y económica (King y Hornberger 2006). Por lo anterior, la pertenencia al pueblo quechua debería ser más fácil de combinar con categorías raciales distintas a “indígena” que la pertenencia a otros pueblos indígenas del país. Efectivamente, los datos muestran que tres cuartas partes de quienes se sienten pertenecientes al pueblo quechua se identifican también como mestizos, mientras que solamente 60% de quienes se sienten pertenecientes al pueblo aymara se identifican como mestizos.

La pertenencia identitaria a lo quechua, la principal categoría identitaria en Cochabamba, muestra ser más maleable, más flexible que la pertenencia a otras colectividades, como por ejemplo el “pueblo aymara”. En otras palabras, la principal identidad indígena de Cochabamba es más una identidad cultural y menos una identidad racial que otras identidades indígenas del país

- **Actividades Productivas**

En el Municipio del Cercado la actividad productiva está concentrada en los sectores del comercio, manufactura y construcción, siendo estos los principales sectores generadores de ingreso para las familias que habitan el Municipio. A continuación, en la Tabla se refleja esta realidad, según la distribución por Distritos Municipales.

Tabla 4.16.- Actividades productivas formales por distrito en el Municipio de Cercado

DESCRIPCIÓN	CERCADO								
	D1	D2	D3	D4	D5	D6	D7	D8	D9
FFAA	18	33	39	52	87	44	7	25	274
AD_PUB_E	218	517	582	390	294	252	43	63	51
PRF_CNT	617	1729	1950	1655	1303	1190	174	276	273
TC_PR_A	476	1767	1828	1512	1544	1377	207	470	480
EMP_OF	292	1100	1123	1007	886	806	143	268	204
SRV_COM	934	4876	3744	3398	6366	7847	1443	2870	3015
AG_PC_P	133	436	293	440	393	511	151	345	2882
EX_CN_M	895	4567	3657	3745	5693	6375	1451	3183	4330
O_INS_M	267	1646	1243	1238	2113	1642	515	1084	1018
TB_N_CA	861	2656	2107	1612	2118	2898	491	1142	1256
SIN_ESP	115	568	479	431	656	658	161	371	535
TOTAL	4.826	19895	17045	15480	21453	23600	4786	10097	14318

SIGLA	DESCRIPCIÓN
FFAA	FUERZAS ARMADAS
AD_PUB_E	DIRECTIVOS ADMINISTRACIÓN PÚBLICA Y EMPRESAS
PRF_CNT	PROF. CIENTÍFICOS Y PROFESIONALES
TC_PR_A	TÉCNICOS Y PROFESIONALES DE APOYO
EMP_OF	EMPLEADOS DE OFICINA
SRV_COM	SERVICIO Y VENDEDORES DE COMERCIO
AG_PC_P	TRABAJADORES EN AGRICULTURA, PECUARIA Y PESCA
EX_CN_M	TRABAJADORES INDUSTRIA EXTRACTIVA, CONSTRUCCIÓN Y MANUFACTURA
O_INS_M	OPERADORES DE INSTALACIONES Y MAQUINARIA
TB_N_CA	TRABAJADORES NO CALIFICADOS
SIN_ESP	SIN ESPECIFICAR

Fuente: Determinantes Socioeconómicos, Culturales, Institucionales y Ambientales de la Mortalidad Infantil en los Distritos Municipales de la Ciudad de Cochabamba, Zegarra Saldaña 1996 – 2006

Como se aprecia en el cuadro, el Distrito 9 presenta bastante similitud con la distribución por actividad económica global del Cercado, siendo las principales actividades económicas de la población las relacionadas con el comercio, agropecuaria, construcción y manufactura.

Por otro lado, para el estudio de la población desde el punto de vista del empleo, se han creado subconjuntos de población en función de ciertas características: edad, actividad realizada (en un período de tiempo reciente), ocupación principal, etc., a partir de lo cual resultan las Poblaciones en Edad de Trabajar (PET), la Población Económicamente Activa y la Población Ocupada entre otros.

Siguiendo el planteamiento previo y los datos proporcionados por el INE se pudo determinar que el 44,6% de la población del Municipio está en edad de trabajar; el 39,7% de esta población es económicamente activa, así mismo, si se toma en cuenta la tasa desocupación, nueve de cada diez personas en el Municipio se encuentran ocupadas, situación casi homogénea al nivel de distritos. Sin embargo, éste puede ser un indicador falso si se tiene en cuenta el “tipo” de empleo de que se trata, lo cual tiene que ver el sector o rama de actividad en el que se desenvuelve la PEA.

Aún sin tomar en cuenta las condiciones laborales, el índice de dependencia económica (IDE) muestra que, en el Municipio, por cada activo, hay entre cuatro y cinco que son inactivos o son menores o ancianos. En algunos distritos la carga es mucho mayor, tal el caso de los distritos 7, 8, 9, 13 y 14, donde el IDE es de 6 en promedio. También hay distritos en los que el nivel de dependencia es bastante bajo, ligeramente menor que 4, es el caso de los distritos 10, 11 y 12.

Tal situación podría deberse no tanto a los niveles de empleo y desempleo que existen en los distritos, sino más bien a las características de los hogares en cuanto a tamaño y/o composición (tendientes a una edad promedio menor y más numerosa en la zona sur o periférica y con una edad promedio elevada y con menor cantidad de miembros en zonas centrales y del norte), tal como se aprecia en el cuadro siguiente:

Tabla 4.17.- Cochabamba, Municipio Cercado: Indicadores de empleo por Distritos, 2012

Distrito	Población 2001	PET	PEA	TD	IDE
D1	26.864	45,80%	39,80%	3,50%	4,49
D2	56.848	44,80%	39,00%	4,60%	4,73
D3	50.812	45,20%	38,80%	3,70%	4,71
D4	40.630	44,80%	37,50%	3,50%	4,96
D5	60.062	43,80%	38,40%	3,50%	4,95
D6	62.341	43,10%	42,10%	3,30%	4,51
D7	14.042	42,10%	36,60%	3,30%	5,49
D8	30.858	41,10%	34,60%	4,10%	6,04

Distrito	Población 2001	PET	PEA	TD	IDE
D9	46.268	41,00%	34,80%	3,00%	6,01
D10	41.880	47,50%	46,10%	3,30%	3,56
D11	27.503	48,20%	42,40%	3,60%	3,90
D12	50.332	49,90%	42,60%	3,70%	3,71
D13	6.314	39,10%	35,40%	3,60%	6,24
D14	21.784	41,30%	36,30%	3,30%	5,68
CERCADO	536.538	44,60%	39,60%	3,60%	4,67

Fuente: Elaboración propia en base a datos obtenidos del CNPV – INE 2012

Ahora bien, en el área de influencia del proyecto, según el diagnóstico realizado, se puede observar que las principales actividades productivas desempeñadas corresponden a los sectores de manufactura con el 34%, comercio con el 16% y transporte que representa el 14% de los encuestados, como se puede observar en la tabla y gráfico siguientes:

Tabla 4.18.- Principales actividades productivas en el área de influencia del proyecto

Principal actividad del jefe familiar	Porcentaje
Obrero	34%
Comerciante	16%
Transportista	14%
Empleado público	9%
Empleado (empresa privada)	5%
Artesano	4%
Profesional independiente	4%
Empleada doméstica	3%
Albañil	3%
Profesor	2%
Jubilado/rentista	2%
Otros	5%
Total General	100%

Fuente: Levantamiento de información primaria – Diagnóstico socioeconómico 2013

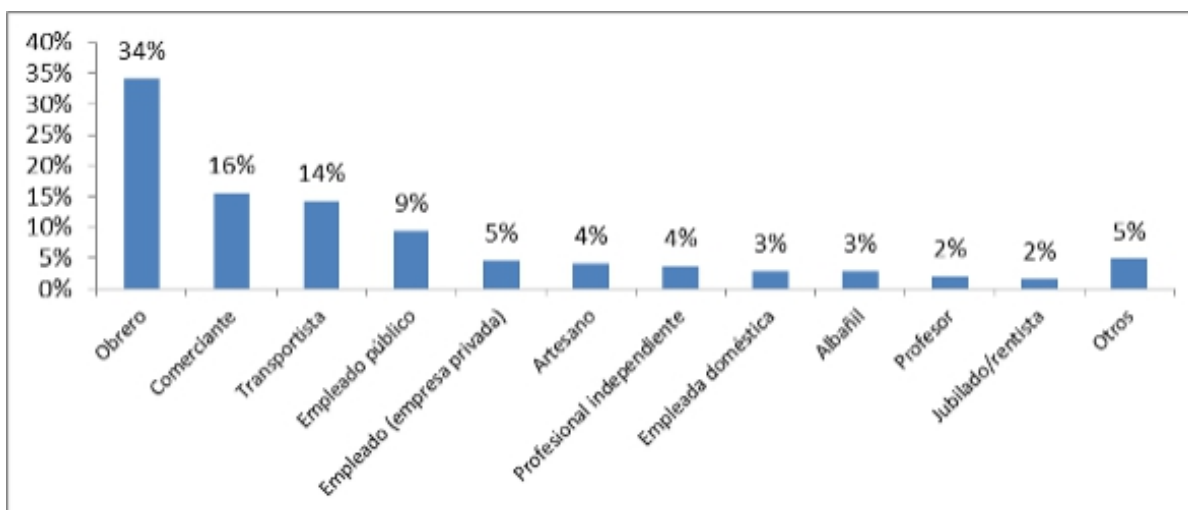


Figura 4.18.- Principales actividades productivas en el área de influencia del proyecto

Fuente: Levantamiento de información primaria – Diagnóstico socioeconómico 2013

- **Ingreso Promedio familiar**

Según los datos obtenidos del diagnóstico socioeconómico, se pudo determinar que el ingreso promedio de las familias que viven en la zona asciende a 2.679 Bs/mes, monto que corresponde a los sueldos y salarios que perciben los jefes de familia, tal como se puede apreciar en la tabla siguiente:

Tabla 4.19.- Ingreso promedio familiar

Mancomunidad	Ingreso mensual promedio (Bs/mes)
Colomani	2.728
Kara Kara	2.504
San Miguel	2.704
Valle Hermoso	2.943
Total General (Promedio)	2.679

Fuente: Levantamiento de información primaria – Diagnóstico socioeconómico 2013

- **Educación**

La educación es un elemento muy importante para que la población alcance un desarrollo social y económico sostenible en el tiempo; puesto que es utilizado para mejorar la competitividad y superar la pobreza. Por lo que está constituido como parte de las necesidades humanas básicas junto a la salud y la vivienda.

El sistema educativo en el Municipio de Cercado está dividido en dos Distritos educativos: Cercado 1 y Cercado 2, conformados por 26 Redes o Núcleos Escolares que agrupan a su vez a todos los Establecimientos y Unidades Educativas. Se entiende

por Núcleo Educativo a la Organización educativa de carácter territorial que debe tener una ordenada demanda y oferta de servicios educativos en términos espaciales, estas disponen de una estructura de administración curricular la cual permite organizar y administrar los espacios educativos, controlar la oferta y demanda de los servicios educativos y supervisar la gestión docente (H. A. M., 2001^a).

La estructura del Sistema Educativo del Municipio de Cochabamba para la gestión 2005 se detalla en el cuadro siguiente:

Tabla 4.20.- Municipio Cercado - 2005: Relación de Unidades Educativas y déficit/superávit de la oferta educativa pública por Distrito Municipal

Distritos	Unid. Educativas	Población en edad escolar	Población Inscrita en Est. Fiscales	Déficit/Superávit oferta educativa Publica	Tasa de asistencia escolar (%)
D1	13	11.352	6.434	-4.918	83.75
D2	26	24.003	11.007	-12.996	83.83
D3	22	20.638	6.861	-13.777	83.93
D4	25	16.521	10.791	-5.730	80.38
D5	32	23.098	15.599	-7.499	80.48
D6	31	23.606	17.182	-6.424	79.92
D7	2	7.032	1.579	-5.453	83.82
D8	16	15.431	10.150	-5.281	84.00
D9	19	27.242	11.468	-15.774	83.82
D10	90	14.594	41.142	26.548	73.20
D11	28	9.911	12.992	3.081	79.33
D12	44	18.203	18.094	-109	76.69
D13	18	4.374	3.837	-537	87.72
D14	12	10.909	6.451	-4.458	86.29
Municipio	378	226.914	173.587	-53.327	86.00

Fuente: Determinantes Socioeconómicos, Culturales, Institucionales y Ambientales de la Mortalidad Infantil en los Distritos Municipales de la Ciudad de Cochabamba, Zegarra Saldaña 1996 - 2006

Es importante destacar la relación que guarda el número de Unidades Educativas por Distrito Municipal con la Población en edad escolar y la población efectivamente inscrita en los Establecimientos Educativos. El cuadro 2.11, permite observar que la oferta educativa en los Distritos Municipales cubre al 76,5 % de la población en edad escolar (PEE); por lo que más de 53.000 niños(as) o adolescentes asisten a Establecimientos Privados, o por el contrario se desplazan a Centros Educativos de otros Distritos o no asisten; ya sea por la incorporación temprana de los niños al mercado laboral o por la falta de espacios en los Establecimientos Educativos, realidad que se observa en la mayoría de los Distritos (1, 2, 3, 4, 5, 6, 7, 8, 9, 12, 13 y 14).

Esta situación condiciona mayores niveles de deserción escolar y por ende mayores tasas de analfabetismo, mayores tasas de fecundidad y finalmente mayores tasas de mortalidad infantil; es así que de los varios indicadores que existen para medir los niveles educativos de la población, uno de los más conocidos es el de la tasa de analfabetismo que no obstante a los claros y largos esfuerzos de parte del Gobierno y

de la Sociedad Civil en general, aún es posible observar a una proporción de la población que no sabe ni leer ni escribir.

En términos generales en el Municipio se cuentan con alrededor de 20.000 personas analfabetas que representan al el 5.5% de la población de 15 años o más, tal como se puede apreciar en el cuadro siguiente:

- **Salud**

El sistema de salud del Municipio de Cercado denominado Distrito Metropolitano de Salud está compuesto por 17 áreas de salud dividida en dos redes (delimitadas por el río Rocha): Red Norte (con 8 centros) a la que pertenecen los distritos: 1, 2, 3, 4, 12 y 13 y la red sur (con 9 centros) conformado por los distritos: 5, 6, 7, 8, 9, 10, 11, 14.

En la gestión 2006 en el Municipio de Cochabamba se registraron 127 Centros de Salud, los cuales están divididos de la siguiente manera: por sub sectores dependientes del sector público, privado, iglesia, ONG y los dependientes del seguro social o cajas; dentro de estos sub sectores también es posible encontrar diferentes tipos de establecimientos como los centros de salud, hospitales básicos e institutos especializados, caracterizados además por el nivel de servicio prestado (primer, segundo y tercer nivel), según se detalla en la tabla siguiente:

Tabla 4.21.- Municipio de Cercado - 2006: Número de Establecimiento de Salud por Distrito Municipal según dependencia

Districtos	Publico	Privado	Iglesia	ONG	Seg. Social	Total
D1	1	0	2	0	0	3
D2	5	3	3	2	0	13
D3	1	2	1	1	1	6
D4	2	2	0	3	2	9
D5	3	5	3	1	0	12
D6	4	4	4	2	0	14
D7	0	1	1	0	0	2
D8	0	0	3	0	0	3
D9	7	0	4	2	0	13
D10	2	14	2	2	4	24
D11	4	6	2	1	5	18
D12	0	5	4	1	1	11
D13	0	0	0	0	0	0
D14	2	0	0	0	0	2
Total	31	42	29	15	13	127

Fuente: Determinantes Socioeconómicos, Culturales, Institucionales y Ambientales de la Mortalidad Infantil en los Distritos Municipales de la Ciudad de Cochabamba, Zegarra Saldaña 1996 - 2006

De acuerdo a datos proporcionados por el SEDES, en el año 2006 el sistema público contaba con 31 establecimientos de salud, el sistema privado con 42, la iglesia con 29 las ONG con 15 y por último las que correspondían a la Seguridad Social eran 13, de este total el área del proyecto (distrito 9) cuenta únicamente con 13 establecimientos de salud distribuidos a lo largo de su área geográfica.

Las patologías más frecuentes generadas en gran medida por las carencias en la provisión de agua potable y saneamiento básico en la mayor parte de los Distritos que forman parte del Cercado, son las Enfermedades Diarreicas Agudas (EDA's), que según el Servicio Departamental de Salud en la gestión 2008, se registró un total de 67.251 casos atendidos, como se puede apreciar en los datos proporcionados en el cuadro siguiente:

Tabla 4.22.- Casos Atendidos de Enfermedades Diarreicas Agudas por Distrito Municipal – Gestión 2008

Dist.	Ene	Feb	Mar	Abr	May	Jun	Jul	Ago	Sep	Oct	Nov	Dic	Total
1	143	101	6	155	100	99	82	48	59	101	74	88	1.146
2	330	242	288	369	241	190	196	192	244	331	293	339	3.254
3	324	235	303	281	222	214	302	233	250	403	318	379	3.464
4	1,020	526	568	857	669	467	568	454	520	683	636	857	7.825
5	311	252	280	314	212	176	151	179	218	285	280	325	2.983
6	772	552	681	948	659	587	548	504	532	548	592	706	7.629
7		63	41	67	41	35	26	55	36	64	35	26	489
8	87	74	83	111	59	43	45	51	75	85	84	48	845
9	543	318	393	545	436	337	339	329	316	469	469	423	4.917
10	1,521	1,223	1,195	1,587	1,149	1,220	1,286	1,059	1,383	1,539	1,530	1,791	16.483
11	1,265	1,130	998	1,442	960	881	1,233	987	1,033	1,327	1,313	1,496	14.065
12	156	152	126	168	154	179	255	156	185	249	196	244	2.220
14	209	139	157	252	121	117	133	113	141	181	172	196	1.931
Total	6,681	5,007	5,209	7,096	5,023	4,545	5,164	4,360	4,992	6,265	5,992	6,917	67.251

Fuente: Servicio Departamental de Salud – SEDES 2008

Según los datos del cuadro anterior, el distrito 10 del Cercado presenta la mayor cantidad de casos atendidos por EDAS en todo el Cercado con un total de 16.483 casos, mientras que el distrito 9 presentó un total de 4.917 casos de EDA's atendidos en la gestión.

- **Viviendas**

Según la información obtenida del total de personas encuestadas en el área del proyecto un 92% son propietarios de la vivienda, un 6,2% habitan las viviendas en alquiler y un 0.6% la habitan en condiciones de anticrético como se observa en el cuadro siguiente:

Tabla 4.23.- Tenencia de la vivienda

Tenencia de la vivienda	Porcentaje	Frecuencia
Alquiler	6,2%	53
Anticrético	0,6%	5
Cuidador	1,2%	10
Propia	92%	782
Total General	100,00%	850

Fuente: Diagnostico Socioeconómico

Así mismo se pudo determinar que la mayor parte de las viviendas en la zona de influencia del proyecto, solo son utilizadas como vivienda, sin embargo, un 10% de ellas cumplen un doble rol tanto como vivienda y tienda, mientras que un 3% de las viviendas son utilizadas como talleres, como se observa en el gráfico siguiente:

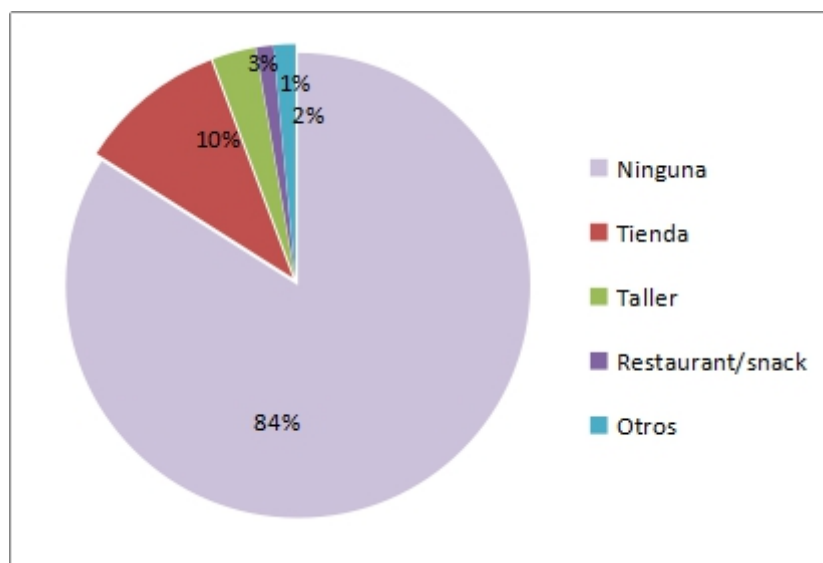


Figura 4.19.- Actividad económica que realizan en cada vivienda (en porcentaje)

Fuente: Diagnostico Socioeconómico

- **Saneamiento Básico**

El saneamiento básico es el conjunto de acciones técnicas y socioeconómicas de salud pública que tienen por objetivo alcanzar niveles crecientes de salubridad ambiental. Comprende el manejo sanitario del agua potable, las aguas residuales, los residuos orgánicos tales como las excretas y residuos alimenticios, los residuos sólidos y el comportamiento higiénico que reduce los riesgos para la salud y previene la contaminación. Tiene por finalidad la promoción y el mejoramiento de condiciones de vida urbana y rural.

Considerando la información de fuente primaria recolectada en el área de influencia del proyecto, se pudo determinar que un 48% de las viviendas cuentan con servicio de agua potable, el 100% no cuenta con el servicio de alcantarillado sanitario y solo un 84% de las mismas tienen el servicio de recojo de basura, tal como se detalla en el gráfico siguiente:

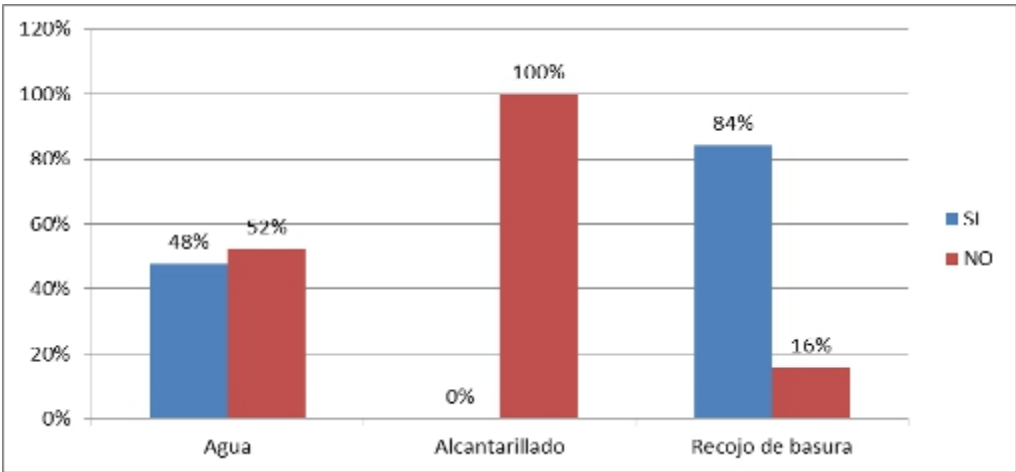


Figura 4.20.- Detalle de servicios básicos con que cuentan las viviendas

Fuente: Diagnostico Socioeconómico - *Se consideró que cuentan con servicio básico de agua sólo en caso de que su fuente de abastecimiento sea cooperativa

Según la información recolectada se pudo determinar adicionalmente que un 51,4% de las viviendas utiliza como fuente de abastecimiento de agua del carro cisterna, un 47,8% de las viviendas es abastecido de agua a través de cooperativas y tan solo un 0,8% posee un pozo para el abastecimiento de agua como se puede observar en el cuadro y figura siguientes.

Tabla 4.24.- Principales fuentes de suministro de agua para las viviendas

Principal fuente de abastecimiento de agua	Porcentaje
Cisterna	51,4%
Cooperativa	47,8%
Pozo	0,8%
Total General	100%

Fuente: Diagnostico Socioeconómico

• **Otros servicios**

En el área de influencia del proyecto según los datos del diagnóstico socioeconómico realizado, se pudo establecer que solo un 13% de los encuestados tiene servicio telefónico, 90% tiene servicio de alumbrado público, y finalmente el 100% de los domicilios no cuentan con el servicio de gas domiciliario, como se puede apreciar en el gráfico siguiente:

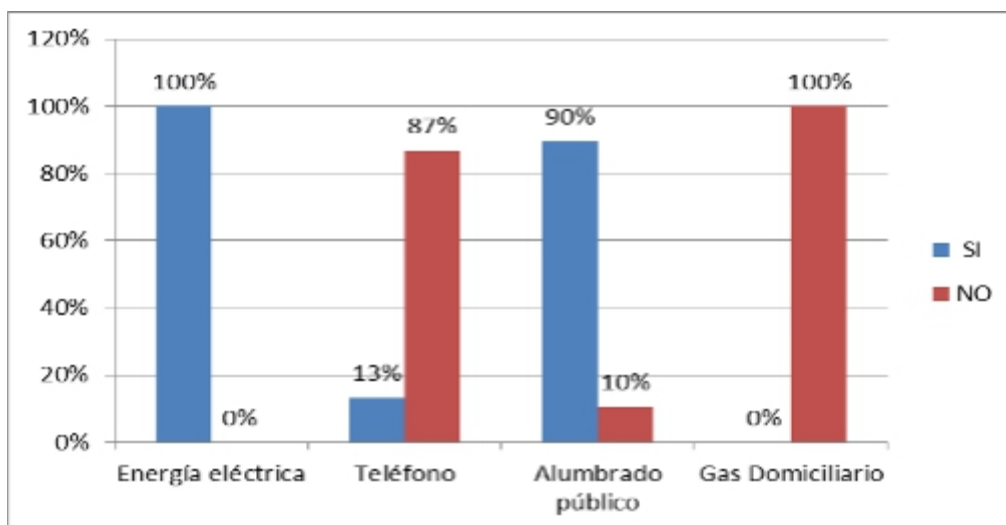


Figura 4.21.- Otros servicios presentes en el área de influencia del proyecto

Fuente: Diagnostico Socioeconómico

4.2.3 Aplicación de la política de Población Indígena

En la zona de intervención del PROYECTO AMPLIACIÓN DEL SISTEMA DE ALCANTARILLADO SANITARIO AL SUR DE LA CIUDAD DE COCHABAMBA tenemos una organización social típicamente urbana, con juntas vecinales y asociaciones funcionales como las gremiales y transportistas.

Para el caso de la ciudad de Cochabamba y la zona de intervención directa del proyecto la auto identificación étnica y/o pertenencia a un grupo indígena específico fue analizada en el Censo Nacional de Población y Vivienda del 2012 en la ciudad de Cochabamba con los siguientes resultados:

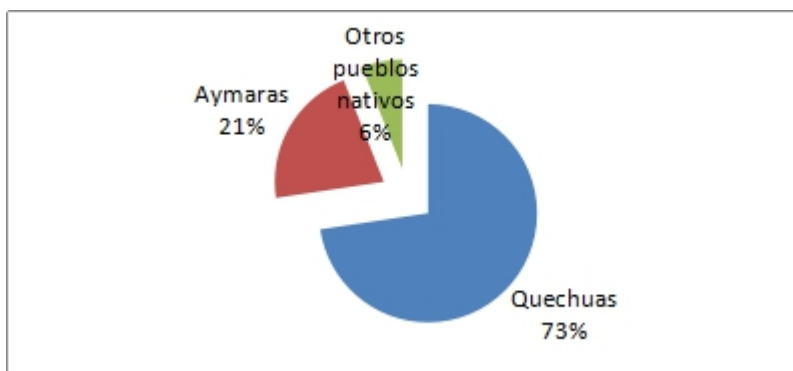


Figura 4.22.- Autoidentificación con pueblos originarios

Fuente: Diagnostico Socio Económico

De acuerdo al Censo 2012, un 26% de la población del Municipio de Cochabamba se autoidentifica con un pueblo originario. De acuerdo a este cuadro la mayoría de la población, (72,61%) de la población que se autoidentifica con alguna cultura originaria, se autoidentifica como quechua, y un 21,35% como aymara, que son los grupos mayoritarios, y un 6% se autoidentifica con otros pueblos originarios minoritarios.

Sin embargo, se puede observar que la población que habla un idioma originario alcanza al 37,5% de la población total del Municipio, por lo que hay un grupo de la población que habla un idioma originario, pero no se identifica como perteneciente a un grupo originario.

Por otra parte, se descarta la presencia alguna de Territorio Indígena Originario Campesino (TIOC) en el área de intervención o cercana a la misma.

Basados en los datos estadísticos del CNPV 2012 y la no presencia de organizaciones indígenas-originarias, ni la práctica de usos y costumbres comunitarias, así como instituciones de carácter originario- indígena (TIOC's) en el lugar de emplazamiento del proyecto, descartando la presencia de Sindicatos Agrarios y al constituirse el área de intervención en un contexto eminentemente urbano con las juntas vecinales como las principales organizaciones de representación de los habitantes concluimos que no aplica la OP-765 política de Pueblos indígenas para este proyecto de la muestra.

4.3 Arqueología

En el departamento de Cochabamba existen sitios arqueológicos identificados en mapas realizados por la Unidad Nacional de Arqueología (UNAR) pero en la revisión detallada de los mismos no se evidencia algún sitio identificado en el área de intervención del proyecto (Zona Sur), en la ciudad de Cochabamba (Cercado) el Gobierno Departamental tiene identificados a los cerros de San Pedro y San Sebastián como sitios arqueológicos e históricos pero ambos no se encuentran en el área de intervención de los dos proyectos

Las ruinas más recientes declaradas como patrimonio Arqueológico Nacional en 2006 son Kenamari ubicada en el Municipio de Colcapirhua, Inca Rakay en Sipe Sipe, Cocapachi, Jahuintiri y la Central Kharalaus Pampa en Quillacollo estas sumados a otros sitios de gran valor patrimonial como Sierra Mokho en Quillacollo, Incachaca en Colomi y Kutiripa en Vinto.

Por lo tanto, se concluye que no es necesario la realización de un plan de rescate arqueológico, pero se debe tomar en cuenta que se debe considerar la posibilidad de hallazgos fortuitos, para lo cual se debe prever un plan de ser necesario.

Índice General

CAPÍTULO 5.-ANÁLISIS DE IMPACTOS Y RIESGOS AMBIENTALES Y SOCIALES..5-1

5.1.	Impactos potenciales	5-1
5.1.1.	Componentes analizados.....	5-1
5.1.2.	Etapas y actividades del Proyecto generadoras de impactos.....	5-1
5.1.3.	Identificación y Ponderación de Impactos	5-2
5.1.4.	Medidas de gestión ambiental	5-7
5.2.	Impactos sociales potenciales.....	5-12
5.2.1	Impactos Sociales Positivos	5-12
5.2.2	Posibles Impactos Sociales Negativos.....	5-13
5.3	Impactos indirectos y acumulativos	5-15
5.4	Riesgos sociales y ambientales	5-15

Índice de Tablas

Tabla 5.1.- Etapas y actividades del Proyecto generadoras de impactos	5-2
Tabla 5.2.- Factor e Impacto Ambiental identificado (Etapa: Ejecución)	5-2
Tabla 5.3.- Factor e Impacto Ambiental identificado (Etapa: Operación - Mantenimiento).....	5-2
Tabla 5.4.- Factor e Impacto Ambiental identificado (Etapa de Abandono)	5-3
Tabla 5.5.- Medidas de Gestión Ambiental según factor afectado	5-8
Tabla 5.6.- Fase Construcción	5-12
Tabla 5.7.- Fase Operación y Mantenimiento.....	5-12
Tabla 5.8.- Afectaciones del área de Intervención Directa del Proyecto	5-13

Índice de Figuras

Figura 5.1.- Identificación y Desarrollo de Impactos – Etapa de Ejecución.....	5-3
Figura 5.2.- Identificación y Desarrollo de Impactos – Etapa de Operación – Mantenimiento.....	5-4
Figura 5.3.- Identificación y Desarrollo de Impactos – Etapa de Abandono.....	5-4

CAPÍTULO 5.- ANÁLISIS DE IMPACTOS Y RIESGOS AMBIENTALES Y SOCIALES

En este capítulo se describen y analizan los potenciales impactos ambientales y sociales a ser generados durante la construcción, operación y mantenimiento de los diferentes componentes del Proyecto de alcantarillado que beneficiará a las mancomunidades y respectivas OTBs situadas al Sur de la ciudad de Cochabamba. Asimismo, se establecen las medidas de mitigación para reducir, controlar, evitar, corregir o compensar aquellos impactos que se consideren significativos para garantizar la viabilidad ambiental y social del proyecto.

5.1. Impactos potenciales

En el entendido que un impacto ambiental se refiere a cualquier alteración perturbación o modificación (de carácter positivo o negativo), en uno o más de los componentes o factores ambientales, provocado por una acción humana; inicialmente se procedió a su identificación, estableciendo relaciones entre cada factor (aire, suelo, agua, aspectos sociales, económicos, culturales) y las distintas actividades necesarias para la construcción, operación y mantenimiento del sistema de abastecimiento de agua potable y alcantarillado.

5.1.1. Componentes analizados

En función a lo mencionado, se determinaron, los impactos ambientales que serán generados en las diferentes etapas del proyecto en función a los componentes que conforman el sistema de alcantarillado sanitario.

5.1.2. Etapas y actividades del Proyecto generadoras de impactos

Para la identificación de impactos ambientales se aplicó un mecanismo simple pero estructurado basado en Listas de Chequeo, Matrices Causa – Efecto y Diagramas de Redes, las mismas que permiten identificar aquellas acciones del proyecto capaces de generar impactos sobre los distintos factores ambientales y analizar su desarrollo. En esta etapa los impactos son analizados sin considerar la posterior aplicación de medidas de mitigación.

Para facilitar la identificación de los potenciales impactos ambientales, las distintas actividades fueron separadas por etapas: Ejecución, Operación - Mantenimiento y Abandono. En la siguiente Tabla se presenta el detalle de las mismas.

Tabla 5.1.- Etapas y actividades del Proyecto generadoras de impactos

Etapas	Actividades
Ejecución (Construcción del sistema de alcantarillado)	Excavaciones
	Instalación de tuberías
	Rellenado de zanjas
	Nivelaciones
	Construcción de instalaciones de apoyo (área administrativa, almacenes y otros de la empresa contratista), cámaras, estructuras de hormigón armado
Operación y Mantenimiento del sistema de y alcantarillado	Operación del sistema
	Mantenimiento del sistema
Abandono (finalizada la construcción de los sistemas)	Limpieza y restauración de áreas afectadas

Fuente: Elaboración Propia

5.1.3. Identificación y Ponderación de Impactos

A continuación, se describen los impactos potenciales a generarse en cada una de las etapas descritas, por factor ambiental. Asimismo, se presenta el carácter (positivo – negativo) y la ponderación asignada.

Tabla 5.2.- Factor e Impacto Ambiental identificado (Etapas: Ejecución)

Factor Ambiental	Impacto Ambiental	Ponderación
Aire	Deterioro de la calidad del aire (Contaminación del aire)	(-) Bajo
	Incremento de niveles sonoros (Contaminación acústica)	(-) Bajo
Suelo	Desestructuración y compactación (Deterioro de la calidad del suelo)	(-) Medio
	Incremento en los procesos de erosión	(-) Bajo
	Contaminación de suelos	(-) Bajo
Agua	Contaminación del agua	(-) Bajo

Fuente: Elaboración Propia

Tabla 5.3.- Factor e Impacto Ambiental identificado (Etapas: Operación - Mantenimiento)

Factor Ambiental	Impacto Ambiental	Ponderación
Aire	Deterioro de la calidad del aire (Contaminación del aire)	(-) Bajo
	Incremento de niveles sonoros (Contaminación acústica)	(-) Bajo
Suelo	Contaminación de suelos	(-) Bajo
Agua	Contaminación del agua	(-) Bajo

Fuente: Elaboración Propia

Tabla 5.4.- Factor e Impacto Ambiental identificado (Etapa de Abandono)

Factor Ambiental	Impacto Ambiental	Ponderación
Aire	Mejora de la calidad del aire	(+) Medio
Suelo	Recuperación de las condiciones edáficas en áreas intervenidas	(+) Alto
Agua	Eliminación de fuentes contaminantes	(+) Medio

Fuente: Elaboración Propia

Una vez identificadas las actividades generadoras de impactos y los factores ambientales afectados; se organizaron diagramas de redes para mostrar las relaciones entre los distintos efectos. La secuencia lógica para seguir las redes es de izquierda a derecha, partiendo de un efecto primario se sigue las líneas punteadas hacia posibles efectos secundarios hasta llegar a un impacto ambiental ponderable, en todos los casos se incorporan línea de interconexión que se desplazan, dependiendo de cuál fuera la situación.

A continuación, se presentan los diagramas resultantes del análisis.

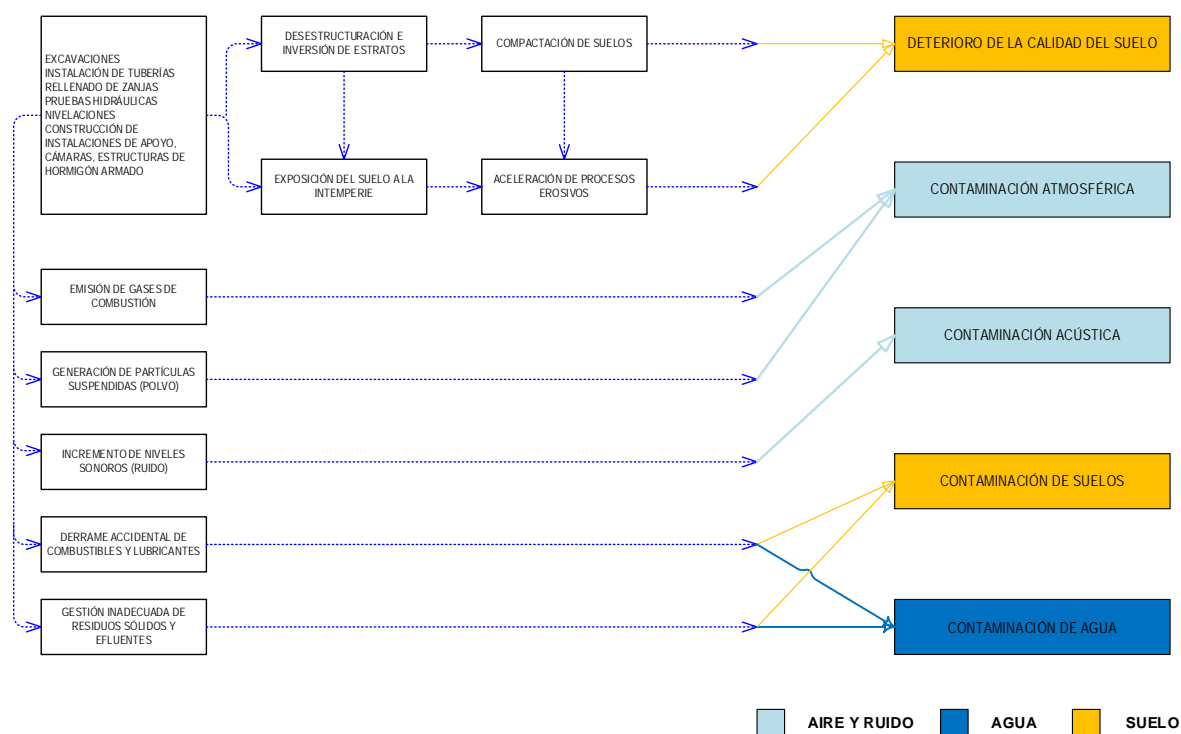


Figura 5.1.- Identificación y Desarrollo de Impactos – Etapa de Ejecución

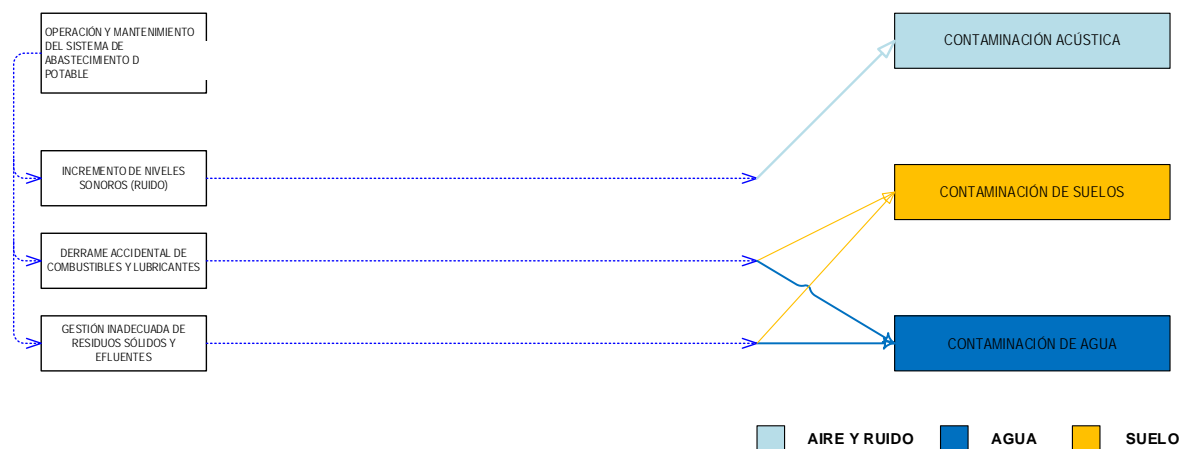


Figura 5.2.- Identificación y Desarrollo de Impactos – Etapa de Operación - Mantenimiento

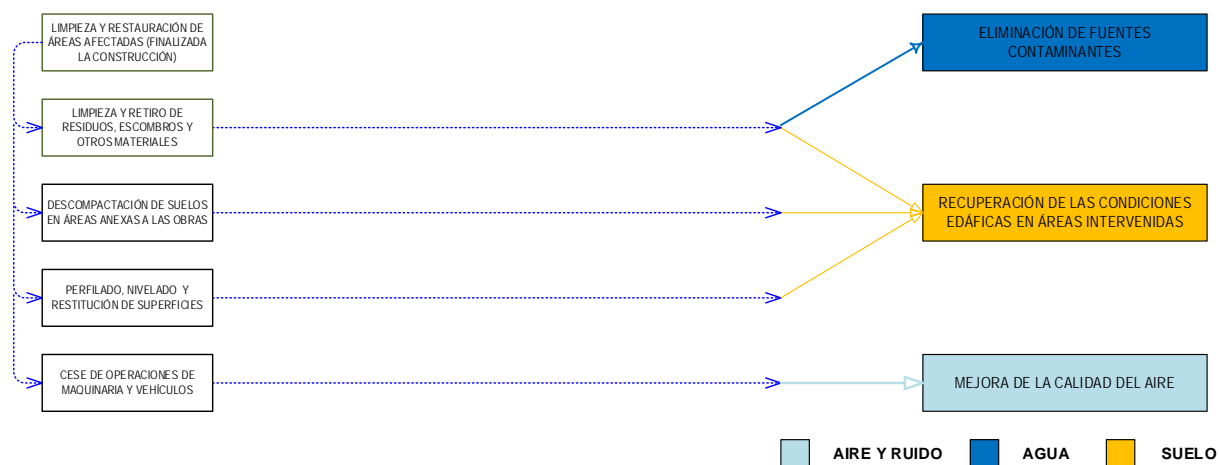


Figura 5.3.- Identificación y Desarrollo de Impactos – Etapa de Abandono

Factor Ambiental: Aire

Deterioro de la calidad de Aire: Se prevé que las actividades constructivas tendrán un impacto temporal sobre la calidad del aire, sobre todo debido a la emisión de gases de los escapes de vehículos y maquinaria pesada a utilizar. Este efecto se restringirá al área cercana al sitio donde se realizarán las labores. La generación de partículas (polvo) ocurrirá sobretodo en la época seca a partir de los suelos expuestos y debido al tránsito de maquinaria y vehículos.

Dentro de los principales impactos negativos se destaca a la contaminación de aire provocado por las actividades de excavación de zanjas y posterior rellenado - nivelado, cuya manifestación puede agravarse en condiciones meteorológicas específicas (ocurrencia de vientos de elevada intensidad). A pesar de ello, los efectos de emisión de

polvo se consideran temporales y localizados en los sitios donde se implementará la red de alcantarillado y donde se realizarán las operaciones de descarga de materiales.

Es poco probable que se genere una concentración significativa de gases (CO, NOx y SOx) ya que las fuentes principales son móviles (maquinaria) y en su mayoría no operarán por períodos extendidos en un área fija. Estas emisiones serán producidas durante el reacondicionamiento de la superficie a intervenir, la excavación de las zanjas, el transporte de las tuberías, relleno y nivelaciones.

Incremento de los niveles de ruido: Debido a que en las actividades de construcción se usará maquinaria pesada y liviana, el incremento de los niveles de ruido es un impacto inevitable del Proyecto. Los ruidos de fuentes móviles como volquetas, retroexcavadoras y motoniveladoras, entre otras, pueden alcanzar niveles de 80 a 85 dB(A) en el punto de generación, sin embargo, el impacto tendrá un carácter temporal y reversible. Su magnitud dependerá de la simultaneidad en que opere la maquinaria y equipos.

Las operaciones de apertura y nivelación, excavación y relleno de zanjas son las mayores fuentes de contaminación sonora debido al tránsito vehicular y de maquinaria. Por otro lado, el incremento en los niveles de ruido se presentará principalmente durante la operación de carga de materiales excedentes desde volquetas cuyo funcionamiento se prolongará, durante todo el tiempo que dure la intervención. Por otro lado, la maquinaria utilizada producirá vibraciones durante las tareas de compactación.

La mayor parte de las actividades descritas aumentarán los niveles de ruido por un corto período de tiempo en varios puntos a lo largo de los tramos a intervenir, por lo tanto, no se considera un impacto concentrado. La presencia y movilización del personal en vehículos también producirán un incremento en los niveles de ruido (bocinas y funcionamiento de motores), aunque el impacto será de baja magnitud, por tratarse de áreas periurbanas con presencia de tráfico habitual.

Durante la operación y mantenimiento no se registrará un aumento significativo de niveles de ruido y se prevé que los mismos serán menores a los de la etapa de construcción, además en este caso, el impacto será aún más puntual o localizado. Durante la fase de abandono de la construcción los impactos relacionados con la calidad de aire, será positivos, una vez que será eliminada la fuente de emisión, debido a la finalización de las actividades.

Factor Ambiental: Suelo

Desestructuración y compactación de suelos: Los principales impactos ambientales negativos previstos están relacionados con la afectación a la calidad del suelo. Las excavaciones necesarias para la construcción de infraestructura, así como todas las que involucren movimiento de suelos, implican la desestructuración del suelo que se refiere a la afectación a la estabilidad de las unidades estructurales que lo conforman (agregados o “peds”), elementos frágiles cuya durabilidad se ve afectada por el tráfico y acción de la maquinaria pesada durante la ejecución de las obras. El impacto se manifiesta, en primera instancia, con la desagregación o pérdida del ordenamiento de las fracciones texturales que conforman los agregados y posterior dispersión (transmigación) de los complejos órgano-

minerales que los cementan y estabilizan. El proceso deriva en una colmatación de los poros lo cual implica una disminución de su diámetro y modificaciones en su geometría. De esta manera, se disminuye el volumen total de espacios vacíos, principalmente la macroporosidad, atribuida a los huecos comunicantes, canales, cámaras y fisuras del suelo afectando su distribución y conexiones.

La implementación de infraestructura significará el colapso de la estructura del suelo que puede tener como consecuencia el sellado de la superficie de los terrenos afectados, en cuanto que a nivel subsuperficial se manifiesta por la compactación de los horizontes, proceso dinámico que surge por acción mecánica y ocasiona una compresión o empaquetamiento más denso de las partículas en función de la carga estática o dinámica aplicada. Este proceso se refleja en un incremento de la densidad aparente del suelo (densidad global) que puede alcanzar valores próximos a $2,0 \text{ g/cm}^3$ suficiente para provocar un desequilibrio en las relaciones biofísicas en el sistema trifásico “suelo-agua-aire” entre las cuales se puede citar una menor transferencia de fluidos e intercambio gaseoso a través del espacio poroso del suelo, menor capacidad de infiltración, impedimento al desarrollo radicular (menor elongación), disminución del volumen a explotar (agua y nutrientes), afectación a la dinámica del componente biológico (anaerobiosis) e incremento en la erodabilidad.

La compactación del terreno necesaria para brindar una base firme a estructuras de hormigón es irreversible. Sin embargo, en otros casos (tráfico vehicular, paso de maquinaria, rellenado y nivelación del terreno) será un proceso gradual, pero reversible, temporal y de baja significancia. Por otro lado, si se toma en cuenta que la mayor parte de las obras se realizarán sobre terrenos que han sufrido algún tipo de intervención, el impacto sobre los suelos no será significativo.

Durante la fase de abandono de la construcción, la descompactación, perfilado, nivelado y restitución de superficies anexas a los sitios de obras, que hubiesen sido afectadas, significarán impactos positivos y en la medida de lo posible regresarán lo más próximo posible a las condiciones iniciales.

Incremento en los procesos de erosión: El incremento en los procesos de erosión se produce en respuesta a la combinación de varios factores ambientales y procesos inducidos por actividades humanas. En este sentido, el movimiento de tierras necesario para las distintas actividades de construcción implicará una inversión de estratos y exposición de un nuevo material subsuperficial, normalmente más susceptible a la acción de los agentes erosivos. Aunque los sectores donde pueden desencadenarse estos procesos son muy reducidos (predominio de terrenos planos y sujetos a bajas precipitaciones), debe considerarse que, en la época seca del año, el arrastre y dispersión de partículas por el viento (erosión eólica) pueden ser mayores.

Con la suspensión de las actividades en la fase de abandono de la construcción los efectos negativos cesarán en gran medida y ello promoverá una mejoría de las condiciones edáficas.

Contaminación de suelos: Este impacto puede presentarse por el vertido accidental o manejo inadecuado de sustancias potencialmente contaminantes, principalmente

combustibles, lubricantes (aceites usados) u otras que provengan de la operación de equipos, vehículos y/o maquinaria pesada. A esto debe sumarse la posible contaminación causada por los desechos (residuos sólidos y efluentes) producidos por el personal. Este impacto es común a todas las fases del Proyecto.

Durante las actividades de mantenimiento se esperan algunos impactos ambientales negativos no significativos, debido principalmente a que las labores implican reparaciones, limpieza, inspecciones y otras acciones de baja incidencia sobre los factores ambientales. Principalmente se podrían generar impactos ambientales negativos por la disposición de desechos como (aceites usados, restos con lubricantes). La pérdida de calidad de los suelos por sustancias contaminantes normalmente ocurre de manera fortuita e intermitente (temporal) por lo que se considera de baja significancia.

En la fase de abandono de la construcción que implica labores de limpieza, retiro de escombros y otros residuos de las áreas intervenidas, los efectos negativos cesarán en gran medida y ello promoverá una mejoría de las condiciones edáficas.

Factor Ambiental: Agua

Deterioro de la calidad de aguas: Un derrame accidental de sustancias contaminantes (combustibles, lubricantes u otras) dependiendo de su volumen, podría impactar directamente sobre la calidad del agua subterránea. Asimismo, las aguas contaminadas que eventualmente pueden saturar las zanjas y que deberán ser bombeadas previamente a las labores constructivas. La posibilidad de tal impacto es muy baja debido a las medidas de prevención que serán aplicadas. Por otro lado, en la fase de abandono la remoción y limpieza de posibles fuentes contaminantes (residuos) minimizará el riesgo de contaminación de estratos subsuperficiales y de los recursos hídricos subterráneos.

5.1.4. Medidas de gestión ambiental

En este acápite son planteadas las medidas ambientales para una adecuada gestión de los impactos generados por las actividades en las diferentes etapas del Proyecto. Se determinan y definen las diferentes tareas y acciones a realizar para evitar, reducir y/o mitigar los impactos negativos que se generen durante las etapas de Ejecución, Operación, Mantenimiento y Abandono del proyecto, así como incentivar los probables impactos positivos.

En las siguientes tablas se presenta estas actividades, divididas según las diferentes etapas del Proyecto.

Tabla 5.5.- Medidas de Gestión Ambiental según factor afectado

FACTOR AMBIENTAL	IMPACTO AMBIENTAL	MEDIDA	METODOLOGÍA UTILIZADA	UBICACIÓN	RESPONSABLE
Aire	CONTAMINACIÓN ATMOSFÉRICA por emisión de gases de combustión (NOx, COx, SO ₂)	Realizar el mantenimiento programado para el funcionamiento adecuado de motores en vehículos y otros equipos a combustión, de manera que se encuentren en condiciones óptimas.	Inspección, verificación y mantenimiento de vehículos a utilizarse para el proyecto conforme al recorrido (kilometraje).	Maquinarias y vehículos en operación.	Supervisor de seguridad y medio ambiente del contratista
Aire	CONTAMINACIÓN ATMOSFÉRICA por el incremento de partículas suspendidas por movimiento vehicular y funcionamiento de maquinaria pesada	Restringir el límite de velocidad en áreas de circulación.	Implementar señalización vial que indique el límite de velocidad permitido, siendo el mismo no mayor a 30 km/hora en áreas del proyecto.	Vías de acceso al área de operaciones.	Supervisor de seguridad y medio ambiente del contratista
		De verificarse un exceso de polvo llevado por el viento durante la etapa de las actividades de ejecución, se deberá rociar agua (no potable) con cisterna en las áreas de circulación, de operación y proximidades de viviendas.	Riego de accesos con cisterna en función a la necesidad.	Vías de acceso al área de operaciones	Supervisor de seguridad y medio ambiente del contratista
Aire	CONTAMINACIÓN ATMOSFÉRICA por el incremento de niveles sonoros (dB) por movimiento vehicular y funcionamiento de maquinaria pesada y equipos en áreas de trabajo	Mantenimiento preventivo de equipos, maquinaria y vehículos.	Someter a equipos, maquinaria y vehículos a mantenimiento en taller especializado.	Vehículos, equipo y maquinaria en operación.	Supervisor de seguridad y medio ambiente del contratista
		Se dispondrán letreros y señalización en los sectores donde los niveles sonoros sobrepasen los límites admisibles, así como en sectores donde se generen polvos y gases que pongan en riesgo la salud del personal. En estos sectores será obligatorio el uso de protectores auditivos y/o protectores buconasales con filtros de aire adecuados.	Inspección e instalación de señalización adecuada de obligación, protección e información en áreas de trabajo y dotación de EPP adecuado al personal.	Áreas de trabajo	Supervisor de seguridad y medio ambiente del contratista

FACTOR AMBIENTAL	IMPACTO AMBIENTAL	MEDIDA	METODOLOGÍA UTILIZADA	UBICACIÓN	RESPONSABLE
Suelos	CONTAMINACIÓN DE SUELOS por posibles contingencias o accidentes que causen derrame de combustibles, lubricantes u otro tipo de sustancias peligrosas	Impermeabilizar áreas para el manipuleo de combustible.	Implementación de geomembrana o berma de contención en áreas de manipuleo de combustible.	Áreas de almacenamiento y manipuleo de combustibles y lubricantes	Supervisor de seguridad y medio ambiente del contratista
		Los suelos que hayan sido contaminados con aceites u otras sustancias serán removidos para su envío a una empresa especializada para su remediación.	Los materiales contaminados con combustibles, lubricantes (trapos, waypes) se consideran residuos peligrosos y su manejo debe ajustarse a lo establecido en el Reglamento para Actividades con Sustancias Peligrosas de la Ley del Medio Ambiente. Para ello, se deberán disponer de contenedores especiales, ubicados en proximidades de talleres y maestranzas, para su recolección y posterior tratamiento - disposición final.	Áreas del proyecto que hayan sufrido contaminación	Supervisor de seguridad y medio ambiente del contratista
		El abastecimiento de combustibles para los equipos y vehículos a utilizarse se realizará exclusivamente en los surtidores de la ciudad de Cochabamba o, excepcionalmente, en áreas seguras establecidas con las condiciones necesarias de seguridad. Se deberá evitar cualquier tipo de reparación o cambio de lubricantes y similares en las áreas de trabajo, de ser necesario como medida preventiva se deben establecer normas de cumplimiento obligatorio respecto al manipuleo de dichas sustancias. Estos lineamientos deben divulgarse entre operadores y contratistas a través de cartillas informativas y capacitarlos al respecto.	Cumplimiento del abastecimiento de combustibles en áreas seguras establecidas o surtidores cercanos al área de trabajo. Mantenimiento exclusivamente en áreas de maestranza o talleres.	Áreas de almacenamiento y manipuleo de combustibles y lubricantes	Supervisor de seguridad y medio ambiente del contratista
Suelos	CONTAMINACIÓN DE SUELOS por una posible inadecuada gestión y disposición final de residuos sólidos.	Realizar el manejo de los residuos de acuerdo a lo establecido en el Plan de Gestión de Residuos.	Aplicación y Seguimiento del Plan de Gestión de Residuos.	Áreas de trabajo	Supervisor de seguridad y medio ambiente del contratista

Programa de Gestión Integral del Agua en Áreas Urbanas (BO-L1192)

Análisis Ambiental y Social (AAS) y Plan de Gestión Ambiental y Social (PGAS)

Proyecto Ampliación del Sistema de Agua Potable y Alcantarillado al Sur de la Ciudad de Cochabamba – Componente Alcantarillado Sanitario

Análisis de impactos y riesgos ambientales y sociales: Capítulo 5

FACTOR AMBIENTAL	IMPACTO AMBIENTAL	MEDIDA	METODOLOGÍA UTILIZADA	UBICACIÓN	RESPONSABLE
Suelos	CONTAMINACIÓN DE SUELOS por un posible inadecuado manejo de los efluentes domésticos (aguas grises y aguas negras).	Se deberá contar con un sistema adecuados para la disposición de aguas residuales (ej. baños químicos u otros).	Aplicación y Seguimiento del Plan de Gestión de Residuos.	Instalaciones de apoyo y frentes de trabajo	Supervisor de seguridad y medio ambiente del contratista
Suelos	AFECTACIÓN A LA CALIDAD DEL SUELO por movimiento de la capa superficial que puede sufrir procesos erosivos.	Reducir las áreas en las que se realizarán los trabajos, limitar los tiempos de exposición del suelo desnudo, a fin de evitar la erosión que pueda producirse.	Inspección y control de los límites establecidos para excavaciones y otros movimientos de tierra.	Áreas de trabajo	Supervisor de seguridad y medio ambiente del contratista
Suelos	AFECTACIÓN A LA CALIDAD DEL SUELO por la compactación de áreas anexas debido al movimiento de maquinaria y emplazamiento de las diferentes instalaciones.	Restringir la compactación de suelo únicamente a aquellas áreas a ser acondicionadas.	Inspección y control de los límites establecidos para excavaciones y otros movimientos de tierra.	Áreas de trabajo	Supervisor de seguridad y medio ambiente del contratista
		Evitar el tránsito de maquinaria fuera de las vías habilitadas para el acceso al sitio del Proyecto.	Inspección y control de los límites establecidos para excavaciones y otros movimientos de tierra.	Áreas de trabajo y vías de acceso	Supervisor de seguridad y medio ambiente del contratista
Agua	CONTAMINACIÓN DE AGUAS SUPERFICIALES Y SUBTERRÁNEAS por posibles contingencias o accidentes que causen	Impermeabilizar áreas para el manipuleo de combustible y lubricantes.	Implementación de geomembrana o berma de contención en áreas de manipuleo de combustible - lubricantes	Áreas de almacenamiento y manipuleo de combustibles y lubricantes	Supervisor de seguridad y medio ambiente del contratista

Programa de Gestión Integral del Agua en Áreas Urbanas (BO-L1192)

Análisis Ambiental y Social (AAS) y Plan de Gestión Ambiental y Social (PGAS)

Proyecto Ampliación del Sistema de Agua Potable y Alcantarillado al Sur de la Ciudad de Cochabamba – Componente Alcantarillado Sanitario

Análisis de impactos y riesgos ambientales y sociales: Capítulo 5

FACTOR AMBIENTAL	IMPACTO AMBIENTAL	MEDIDA	METODOLOGÍA UTILIZADA	UBICACIÓN	RESPONSABLE
	derrame de combustibles, lubricantes u otro tipo de sustancias peligrosas.	El abastecimiento de combustibles para los equipos y vehículos a utilizarse se realizará exclusivamente en los surtidores de la ciudad de Cochabamba o, excepcionalmente, en áreas seguras establecidas con las condiciones necesarias de seguridad. Se deberá evitar cualquier tipo de reparación o cambio de lubricantes y similares en las áreas de trabajo, de ser necesario como medida preventiva se deben establecer normas de cumplimiento obligatorio respecto al manipuleo de dichas sustancias. Estos lineamientos deben divulgarse entre operadores y contratistas a través de cartillas informativas y capacitarlos al respecto.	Cumplimiento del abastecimiento de combustibles en áreas seguras establecidas o surtidores cercanos al área de trabajo. Mantenimiento exclusivamente en áreas de maestranza o talleres	Áreas de almacenamiento y manipuleo de combustibles y lubricantes	Supervisor de seguridad y medio ambiente del contratista
		Prohibir el lavado de maquinaria y equipos en los cursos de agua próximos al sitio de construcción.	Lavado exclusivamente en sitios autorizados.	Cuerpos de agua próximos al área del Proyecto	Supervisor de seguridad y medio ambiente del contratista
Agua	CONTAMINACIÓN DE AGUA SUPERFICIAL Y SUBTERRÁNEA por una posible inadecuada gestión y disposición final de residuos sólidos.	Realizar el manejo de los residuos de acuerdo al procedimiento del Plan de Gestión de Residuos.	Aplicación y Seguimiento del Plan de Gestión de Residuos.	Áreas de trabajo	Supervisor de seguridad y medio ambiente del contratista
Agua	CONTAMINACIÓN DE AGUA SUPERFICIAL Y SUBTERRÁNEA por un posible inadecuado manejo de los efluentes domésticos (aguas grises y aguas negras).	Se deberá contar con un sistema adecuados para la disposición de aguas residuales (ej. baños químicos u otros).	Aplicación y Seguimiento del Plan de Gestión de Residuos.	Instalaciones de apoyo y frentes de trabajo	Supervisor de seguridad y medio ambiente del contratista

Fuente: Elaboración Propia

5.2. Impactos sociales potenciales

5.2.1 Impactos Sociales Positivos

Con la implementación del PROYECTO AMPLIACIÓN DEL SISTEMA DE ALCANTARILLADO SANITARIO AL SUR DE LA CIUDAD DE COCHABAMBA se tendrán los siguientes impactos sociales:

- Se cubrirá la creciente demanda de usuarios del sistema de alcantarillado en la ciudad de Cochabamba y también de los asentamientos urbanos recientes que necesitarán el recurso para sus diversas actividades.
- Preserva la salud de los vecinos y familias, pues elimina las infecciones causadas por las aguas residuales
- Mejora en la prevalencia de enfermedades gastrointestinales que son influenciadas por la contaminación de aguas no tratadas.
- Mejora notablemente los niveles de calidad de vida de toda el área del proyecto.
- El proceso de construcción y operación generará una dinamización de la economía local debido a la demanda de empleo, insumos y servicios.

Una vez construida la red de alcantarillado sanitario las calles que todavía no fueron pavimentadas podrán serlo. Los Gobiernos Municipales priorizan en sus planes de pavimentación los barrios que tienen el servicio

Tabla 5.6.- Fase Construcción

FACTOR	IMPACTO	CLASIFICACION
SOCIO ECONÓMICO	Generación de empleo de mano de obra calificada y no calificada.	(+) Positivo
	Incremento en los ingresos per cápita.	

Fuente: Elaboración Propia

Tabla 5.7.- Fase Operación y Mantenimiento

FACTOR	IMPACTO	CLASIFICACION
SOCIO ECONÓMICO	Generación de empleo de mano de obra calificada y no calificada.	(+) Positivo
	Satisfacción de una necesidad comunal. Mejor estilo y calidad de vida de la población de la zona urbana y periurbanas de la ciudad de Cochabamba.	

Fuente: Elaboración Propia

En síntesis, los impactos sociales de este proyecto serán positivos, ya que proveerán acceso al servicio de alcantarillado sanitario a usuarios urbanos y periurbanos permitiendo la mejora en su calidad de vida y la disminución en los niveles de desigualdad social. Las áreas periurbanas beneficiadas se caracterizan por la migración de personas de bajos ingresos económicos con muchas de sus necesidades básicas insatisfechas, es a este

segmento vulnerable de la población de la ciudad de Cochabamba (junto a otros) que el proyecto atenderá.


5.2.2 Posibles Impactos Sociales Negativos



Los criterios de selección de proyectos a incluir en el Programa están orientados a reducir los posibles impactos negativos de carácter permanente y significativo. Existirá la presencia de personal de obra en labores de excavación de zanjas, instalación de ductos, etc. Este personal tendrá contacto directo con los vecinos/as del área de intervención del proyecto, por esto se hace necesario la implementación de un código de conducta y capacitación al personal en obra para que no se produzcan conflictos y molestias en el trato diario que tendrán con los vecinos mientras dure la obra, la relación de personal de obra y vecinos no se constituye en sí en un impacto, pero se pretende descartar cualquier problema con la implementación de un plan específico para este tema.

El impacto de la excavación de zanjas cerca de inmuebles y establecimientos comerciales será mitigado mediante el colocado de cintas de seguridad y pasos peatonales que serán utilizados mientras dure la interrupción vial y de acceso a los inmuebles.

En el Proyecto Ampliación del Sistema de Agua Potable y Alcantarillado al Sur de la Ciudad de Cochabamba – Componente Alcantarillado Sanitario no se han identificado casos de desplazamiento físico en cuanto a otro tipo de potenciales afectaciones se han identificado las siguientes:

Tabla 5.8.- Afectaciones del área de Intervención Directa del Proyecto

Identificación	Ubicación	Afectación	Medida de Mitigación
Unidad Educativa (U.E.) Buena Vista Libertad	OTB Buena Vista Libertad	Ingreso a la U.E.	
Unidad Educativa San Francisco Xavier	Alto San Isidro	Ingreso a la U.E.	
Unidad Educativa ATIY	San Antonio Buena Vista	Ingreso a la U.E.	
Unidad Educativa Dionisio Morales	2 de agosto	Ingreso a la U.E.	
Unidad Educativa Juancito Pinto	Villa Flores	Ingreso a la U.E.	

Identificación	Ubicación	Afectación	Medida de Mitigación
Unidad Educativa Tiquirani	Tiquirani	Ingreso a la U.E.	
Centro de Salud (C.S.) Gloria Alto Buena Vista	OTB Buena Vista Libertad	Ingreso al Centro de Salud	
Centro de Salud Nueva Gante	Ferroviano	Ingreso al Centro de Salud	
Centro de Salud Kara Kara	Kara Kara	Ingreso al Centro de Salud	
Centro de Salud (C.S.) Gloria Alto Buena Vista	OTB Buena Vista Libertad	Ingreso al Centro de Salud	
Ingreso peatonal a locales de comercio y viviendas	A lo largo de la zona de intervención del proyecto	Afectación al ingreso peatonal a los locales de comercio y viviendas*	Colocado de cintas de seguridad:  Colocado de pasarelas para protección para paso de peatones obre las zanjas 

Fuente: Plan de Reasentamiento Abreviado Cochabamba Proyecto Ampliación de Alcantarillado al Sur

*En el caso de acceso de vehículos a garajes particulares de cada vivienda, los ejecutores informarán previamente a los ocupantes de los inmuebles para que tomen los recaudos correspondientes y se habilitarán pasos momentáneos para los vehículos y en todos los casos las obras se aceleran para que la afectación sea temporal.

Las actividades económicas arriba descritas han sido identificadas en el diseño del proyecto y corroboradas en el recorrido de campo realizado en mayo de 2018, en la etapa de elaboración del proyecto.

Las afectaciones son indirectas y temporales por lo que no se necesita realizar reubicación de ningún segmento poblacional que pueda generar un impacto socioeconómico negativo que coloque en situación de vulnerabilidad a los grupos afectados.

Al identificarse solamente afectaciones temporales las medidas de mitigación corresponden a la utilización de señalización y uso de pasarelas para pasos peatonales, mismos que serán utilizados en la etapa de los trabajos de excavación para el colocado de tuberías considerándose un promedio de 4 días por 400m (cuatro cuadras) ya que por economía de escala la empresa contratista realiza el excavado por tramos para el posterior colocado de tuberías, relleno de zanjas y compactado.

Adicionalmente las posibles molestias a los vecinos y/o bloqueos de accesos a servicios públicos o negocios o viviendas durante la fase de construcción se manejarán a través de los planes contenidos en los PGAS.

Para prevenir cualquier situación de conflicto en el Programa propuesto incluye un Plan de Relacionamiento Vecinal que incluye un plan de comunicación con las juntas de vecinos y sus bases antes, durante y después de la construcción. Se incorpora además un mecanismo (Programa para solución de quejas y reclamos) para el manejo y atención de quejas que permita atender oportunamente inconformidades antes que se conviertan en conflictos. El mismo tiene un enfoque participativo para asegurar que los vecinos y comunarios se involucren en las obras y contribuyan a su adecuada operación y mantenimiento, contribuyendo así a su sostenibilidad.

5.3 Impactos indirectos y acumulativos

Con la implementación del proyecto se prevén los siguientes impactos indirectos:

- Incremento del valor de la propiedad privada debido al contar con el servicio de alcantarillado.
- Disminución de enfermedades hídricas al contar con el servicio de alcantarillado.
-

Entre los impactos acumulativos están:

- Contaminación por partículas de polvo en época de invierno debido al viento y al material particulado presente durante la construcción.
- Incremento de la población, al favorecer el proyecto a zonas de expansión urbana que actualmente se encuentran en crecimiento con el proyecto se incrementará la población que busca contar con servicios básicos regulares y de calidad.

5.4 Riesgos sociales y ambientales

El proyecto como tal no presenta riesgos sociales, pero se debe considerar el riesgo latente de la estructura de organización de las cooperativas de agua, ya que muchas juntas vecinales han invertido recursos propios para la instalación de tanques de agua potable y su correspondiente red de distribución; tanques de almacenamiento que son suministrados periódicamente de agua potable por cisternas, por lo tanto se debe consensuar el cobro de la futura tarifa por el uso del alcantarillado sanitario a estas cooperativas de agua, las mismas que no quieren perder su autonomía y el cobro de tarifas con la posible presencia de una entidad de prestación de servicios como SEMAPA u otra.

Respecto a esto se ha definido que el modelo de gestión para la implementación de la tarifa de uso del alcantarillado se trabajará durante la ejecución del proyecto

Para la puesta en funcionamiento del proyecto Zona Sur se deberá habilitar el colector Encañada actualmente construido. También se deberá realizar la **construcción del**

Emisario Tamborada Sur, para que reciba las aguas residuales del distrito 9 y los transporte a la **PTAR Alba Rancho que se encuentra en fase de ampliación** a fin de garantizar la capacidad del cuerpo receptor de las aguas residuales.

Todo el sistema de alcantarillado estará conformado por tuberías y no habrá transporte de aguas residuales por camiones cisterna.

El proyecto del emisario Tamborada Sur se encuentra elaborado a diseño técnico (TESA 2015). Este es el componente más importante de este sistema ya que este recibirá todas las descargas de los colectores del distrito 9 para que aguas abajo se conecte con el Emisario Central Sur y desaboque en la PTAR Alba Rancho. Ningún sistema entrará en funcionamiento hasta que se construya el Emisario Tamborada Sur para transportar las aguas residuales hasta la Planta de Alba Rancho ampliada.

El proyecto del **emisario Tamborada Sur** cuenta con licencia ambiental y el compromiso de construcción por parte de SEMAPA. Se tiene información que en agosto 2017 se firmó la adjudicación del proyecto construcción Emisario Tamborada Sur. Durante la misión de identificación en febrero de 2018 se mencionó que se encontraba en construcción.

En cuanto a la **ampliación de la PTAR Alba Rancho**, EMAGUA realizó el proceso de contratación para la ejecución firmándose el 18 de julio de 2017 contrato con la Asociación Accidental Toborocho. También durante la misión de identificación se informó que la ampliación se estaba realizando con fondos de la Corporación Andina de Fomento – CAF. De acuerdo a información proporcionada por el MMAyA el 16/06/2018 se reinició las obras después de un retraso, la fecha prevista de entrega de obras sin contar con el retraso es el 02/05/2021

El Organismo Ejecutor remitirá el informe proporcionado por las instituciones correspondientes, junto con la solicitud de no objeción de cualquiera de las licitaciones de las obras de alcantarillado en Cochabamba, información acerca de cómo se encuentra el estado de avance de la obra del **“Emisario Tamborada Sur”**, del acondicionamiento del **“Colector Encañada”** y de las obras de **ampliación de la PTAR Alba Rancho**, y cuál será el Plan de Contingencia a seguir en caso en que estas obras no estén listas al momento que se prevea concluir las obras de alcantarillado.

Otra facilidad asociada es la **dotación de agua potable** en el área de intervención del proyecto, si bien actualmente existen alternativas organizadas por los vecinos para poder contar con el suministro de agua para consumo humano, la dotación permanente a futuro depende de dos componentes: i) la construcción de infraestructura para la distribución de agua potable domiciliaria, misma que se encuentra en curso a través de EMAGUA, y ii) el abastecimiento de agua potable dependiente de la construcción de la aducción 2 que irá desde la Planta de Tratamiento de Agua Potable de Jove Rancho hasta Uspa Uspa en la

zona sur que cuanta con diseño final sin licencia ambiental y cuya gestión de financiamiento se encuentra en curso.

Por otro lado, se debe considerar que también se deberá concretar la creación de la empresa Misicuni que venderá el agua potable por lotes para su distribución.

A través de EMAGUA se está en el momento generando la infraestructura de distribución de agua potable para Arrumani. En el caso de la construcción de la aducción 2 el primer tramo con sus 4 lotes y el lote 1 del tramo 2 será financiado por fondos del Tesoro General de la Nación (TGN) y los lotes 2, 3 y 4 del tramo 2 con fondos de esta operación de crédito al entrar ese proyecto como parte de la muestra.

En el caso de la **dotación de agua potable**, el MMAyA deberá garantizar como parte del contrato de préstamo la finalización de la construcción por parte de EMAGUA de la infraestructura de distribución de agua, así como la construcción de la aducción 2 y el funcionamiento de la empresa Misicuni con un sistema de gestión que le permita vender el agua por lotes.

Índice General

CAPÍTULO 6.-PLAN DE GESTIÓN AMBIENTAL Y SOCIAL.....	6-1
6.1	Planes de gestión ambiental para el proyecto6-2
6.1.1	Plan para Movilización de Personal6-2
6.1.2	Plan para Instalación y Operación de Instalaciones de Apoyo.....6-3
6.1.3	Plan para Control de Erosión.....6-4
6.1.4	Plan de Protección de Recursos Hídricos Subterráneos.....6-5
6.1.5	Plan de Mantenimiento de Vehículos y Equipos.....6-6
6.1.6	Plan de Transporte, Manejo y Almacenamiento de Combustible e Insumos.....6-8
6.1.7	Plan de Control de Derrames6-10
6.1.8	Plan de Seguridad Industrial.....6-12
6.1.9	Señalética6-13
6.1.10	Plan de Abandono y Restauración6-14
6.1.11	Plan de Manejo y Disposición de Residuos6-14
6.1.12	Plan de Control de la Calidad del Aire6-17
6.1.13	Plan de manejo para el molle (<i>Schinus molle</i> L.).....6-18
6.1.14	Plan para hallazgos arqueológicos fortuitos6-23
6.1.15	Presupuesto6-24
6.2	Gestión Social6-25
6.2.1	Plan de Relacionamiento Vecinal (PRV).....6-25
6.2.2	Mecanismo de Atención de Quejas y Reclamos.....6-32
6.2.3	Plan de seguridad y acceso vial para la comunidad.....6-38
6.2.4	Lineamientos para la Aplicación de la Política de Igualdad de género6-39
6.3	Monitoreo del Plan de Gestión Ambiental y Social6-41
6.3.1	Plan de Monitoreo de la Gestión Ambiental.....6-42

6.3.1.1	Objetivos del Plan de Monitoreo.....	6-42
6.3.1.2	Seguimiento a las medidas del Plan	6-42
6.3.1.3	Parámetros para el monitoreo de la Calidad Ambiental del Proyecto	6-47
6.3.1.4	Calidad del aire y ruido	6-47
6.3.1.5	Suelos	6-48
6.3.1.6	Agua	6-48
6.3.1.7	Seguimiento en áreas con presencia de molles	6-50
6.3.1.8	Hallazgos arqueológicos fortuitos.....	6-50
6.3.1.9	Funciones y responsabilidades del personal	6-50
6.3.1.10	Elaboración de informes	6-50
6.3.1.11	Presupuesto del Plan de Monitoreo de Gestión Ambiental	6-51
6.3.2	Plan de Monitoreo de Gestión la Social	6-51

Índice de Tablas

Tabla 6.1.- Especificaciones para Señalética.....	6-13
Tabla 6.2.- Planilla de Seguimiento a la Gestión de Residuos	6-15
Tabla 6.3.- Presupuesto estimado para la implementación de los Planes Ambientales.....	6-24
Tabla 6.4.- Áreas de Comunicación.....	6-27
Tabla 6.5.- Actividades áreas de Comunicación	6-28
Tabla 6.6.- Presupuesto del PRV.....	6-32
Tabla 6.7.- Presupuesto del Plan de Reclamos	6-37
Tabla 6.8.- Presupuesto General de los Planes de Gestión Social	6-37
Tabla 6.9.- Periodicidad de monitoreo	6-39
Tabla 6.10.- Indicadores cualitativos.....	6-41
Tabla 6.11.- Seguimiento a las Medidas del Plan	6-43
Tabla 6.12.- Parámetros de Emisiones para Fuentes Móviles.....	6-47
Tabla 6.13.- Parámetros de emisiones para Fuentes Fijas.....	6-47
Tabla 6.14.- Parámetros de Verificación para Calidad de Agua	6-49
Tabla 6.15.- Parámetros de Análisis para Cuerpos de Agua	6-49
Tabla 6.16.- Parámetros de Análisis para Descargas	6-49
Tabla 6.17.- Presupuesto del Plan de Monitoreo de Gestión Ambiental	6-51
Tabla 6.18.- Metodología General De Monitoreo y Evaluación de Impacto Social	6-52
Tabla 6.19.- Indicadores para el PMS	6-54
Tabla 6.20.- Responsables del Monitoreo y Evaluación del PGS.....	6-54
Tabla 6.21.- Presupuesto Total Referencial del PMS	6-55

CAPÍTULO 6.- PLAN DE GESTIÓN AMBIENTAL Y SOCIAL

El Plan de Gestión Ambiental y Social (PGAS) incluye las medidas ambientales y sociales de cumplimiento para la adecuada gestión ambiental y social del proyecto de la muestra en la implementación de las obras del proyecto Sistema de Alcantarillado Sanitario Zona Sur de Cochabamba para el cumplimiento de las políticas de salvaguardias ambientales del Banco.

Estas medidas y planes del PGAS no duplican lo establecido en la Licencia Ambiental y el PPM PASA aprobado, lo complementan a fin de cumplir con las políticas de salvaguardias ambientales del Banco. Siendo todos estos planes, tanto de la Licencia Ambiental como del PGAS de cumplimiento obligatorio para el prestatario.

El MMAyA a través de su unidad ejecutora del proyecto UCP - PAAP deberá encargarse de su cumplimiento a través de las instancias correspondientes involucradas en la implementación del proyecto, en base a lo establecido en este documento en el capítulo 3, punto 3.10 Marco para la Gestión Ambiental y Social del proyecto de la muestra.

El proyecto ha sido categorizado 3, por lo que cuenta con su correspondiente Licencia Ambiental CD-C3, en este sentido la UCP – PAAP deberá velar para que la entidad titular de la Licencia Ambiental SEMAPA de cumplimiento a lo establecido en la misma y en el PPM PASA aprobado y la normativa ambiental vigente.

Debiendo también la UCP – PAAP verificar que la empresa contratista cuente con todos los permisos necesarios para la ejecución del proyecto entre los que están:

- a) Licencia para Actividades con Sustancias Peligrosas (LASP)
- b) Autorización por parte del municipio para el aprovechamiento de áridos
- c) Autorización del municipio para la disposición final de material sobrante de las excavaciones y la construcción
- d) Autorización por parte del municipio para la disposición final de residuos sólidos
- e) Autorización del municipio para tala de árboles y/o desbroce de vegetación
- f) Autorización del municipio de áreas, especies y cantidades para reforestación
- g) Programa de monitoreo para verificar prendimiento y crecimiento de especies reforestadas a fin de garantizar 80% de prendimiento
- h) Autorizaciones del municipio para eventuales interrupciones del tránsito vehicular y peatonal
- i) Otros que sean necesarios para cumplimiento de normativa legal

También la UCP – PAAP deberá verificar que los contratistas y proveedores de materiales y servicios cuenten con todas las licencias y permisos exigidos según la normativa nacional vigente.

El prestatario (MMAyA) deberá presentar al Banco informes periódicos (semestrales) con el apoyo de su ejecutor UCP – PAAP y SEMAPA sobre la gestión ambiental y social del proyecto de la muestra y otros a ser financiados por el Programa de Gestión Integral del Agua en las Áreas Urbanas BO-L1192 como lo establece el capítulo 6 Procedimientos, Metodologías e Instrumentos para la Gestión Ambiental del Programa del documento Marco de Gestión Ambiental y Social BO-L1192. Esto implica el cumplimiento con lo establecido en la licencia ambiental y la normativa ambiental vigente, los permisos y/o autorizaciones que sean necesarias y con el PGAS.

6.1 Planes de gestión ambiental para el proyecto

El presente Plan de Gestión Ambiental y Social deberá ser implementado bajo la responsabilidad del prestatario y ejecutor del proyecto, sean o no parte de la licencia ambiental otorgada por la autoridad ambiental competente.

6.1.1 Plan para Movilización de Personal

- **Objetivos**

Sensibilizar al personal de obra acerca de la necesidad de manejar y proteger adecuadamente el medio ambiente durante el desarrollo del Proyecto.

Mejorar el comportamiento individual y colectivo del personal en relación con su incidencia sobre los factores ambientales y sociales en el área de influencia del proyecto durante el desarrollo de las actividades.

- **Impactos Potenciales a Prevenir y/o Mitigar**

- Contaminación de suelo.
- Contaminación de agua.

- **Etapas de Desarrollo del Plan**

- Permanente durante todas las etapas del Proyecto

- **Medidas Establecidas**

Antes del inicio de sus obligaciones laborales, el contratista proporcionará la capacitación necesaria a todos los trabajadores, sobre las medidas de prevención y mitigación comprendidas en este Plan y sobre los procedimientos de gestión ambiental con que cuenta la Empresa Contratista. Además de esto, el Plan de capacitación incluirá procedimientos escritos para la comunicación de riesgo, la seguridad para evitar accidentes, mecanismos de respuesta en caso de emergencias y contingencias como accidentes, etc.

- Se llevarán a cabo charlas diarias de inducción para tratar cuestiones relativas a la protección del medio ambiente, salud y seguridad, las mismas que serán de carácter informativo y servirán para que el personal pueda discutir las características y los riesgos de la actividad a realizar, recomendar las técnicas más apropiadas para evitar impactos al medio ambiente.
- Todo el personal involucrado en el proyecto deberá usar, según se requiera, equipo de protección personal (EPP) apropiado para el tipo de actividad a realizar, además deberán estar capacitados para su correcto uso y mantenimiento (cascos, guantes, gafas protectoras, protectores auditivos, botas, etc.).

Las siguientes son especificaciones generales para presencia y movilización del personal en el área de influencia del proyecto:

- Es prohibido acudir al sitio de trabajo bajo la influencia del alcohol, usar o poseer drogas ilegales, si esto es verificado mientras la persona está trabajando, será causa de despido inmediato. Asimismo, es prohibido portar o poseer armas de fuego o blancas.
- Se tendrá una actitud ética y responsable de parte de cada trabajador, propiciando un buen ambiente de trabajo.
- Se deberá mantener en mínimo grado los contactos sociales con los habitantes del área.
- Es importante que las empresas encargadas de la ejecución del Proyecto tengan en su poder las Medidas de Gestión y en base a estos lineamientos, planifique el trabajo a desarrollar, tomando en cuenta todas las especificaciones y medidas de prevención y mitigación que se indican en el mismo.
- Ningún trabajador podrá movilizarse dentro del área del proyecto en transportes particulares mientras se encuentre en turnos de trabajo. Deberán hacerlo en vehículos especialmente adecuados para el trabajo y provistos por el Contratista.

6.1.2 Plan para Instalación y Operación de Instalaciones de Apoyo

- **Objetivos**

Minimizar los riesgos de impactos ambientales relacionados a la habilitación de instalaciones de apoyo (casetas, depósitos temporales de insumos, sanitarios y similares)

- **Impactos Potenciales a Prevenir y/o Mitigar**

- Contaminación de suelo
- Contaminación de agua

- **Etapas de Desarrollo del Plan**

- Etapa de ejecución, durante el montaje de instalaciones de apoyo y durante la operación.

- **Medidas Establecidas**

- Habilitación de infraestructura destinada a depósitos temporales de insumos, casetas, sanitario y similares.

- Se utilizará el menor espacio posible sin descuidar las medidas de seguridad para el personal y se aprovecharán áreas disponibles ya intervenidas.
- Las instalaciones de apoyo deberán contar con la infraestructura mínima necesaria para el personal (servicio sanitario) y el almacenamiento temporal y adecuado de herramientas, insumos y materiales que se utilicen durante el Proyecto, así como para los residuos que se generen
- Se deberá contar con un sistema adecuados para la disposición de aguas residuales (ej. baños químicos u otros).
- El área de almacenamiento de lubricantes y combustibles (de requerirse esta instalación) se ubicará a por lo menos 100 m. de viviendas o urbanizaciones y deberá estar identificada con señalizaciones de seguridad y letreros de peligro e inflamabilidad.
- Se contará con equipos de control (extintores) de incendios, en buen estado de funcionamiento y con registro de mantenimiento por una empresa especializada.
- En todas las áreas deben existir letreros legibles, visibles y adecuadamente ubicados con advertencia de NO FUMAR, PELIGRO O INFLAMABLE.
- Se deberá habilitar un punto de encuentro para casos de emergencias.
- Utilizar los caminos y accesos existentes.

6.1.3 Plan para Control de Erosión

- **Objetivo**

Establecer una metodología para el control de erosión y estabilización de suelos en sectores de intervención con las diferentes actividades del Proyecto.

- **Impactos Potenciales a Prevenir y/o Mitigar**

- Afectación a la calidad del suelo.

- **Etapas de Desarrollo del Plan**

- Permanente durante las etapas de ejecución y operación.

- **Medidas Establecidas**

- Para evitar la afectación a la estructura natural de los suelos en sectores adyacentes a los sitios de intervención directa se debe restringir el desplazamiento de la maquinaria pesada a lo estrictamente necesario, a fin de minimizar la alteración de sus propiedades físicas. En este sentido, la maquinaria y vehículos deben circular

por los accesos establecidos en el diseño de ingeniería del proyecto y evitar la apertura de caminos improvisados.

- En áreas donde se hayan concluido las labores, así como en accesos temporales, áreas de circulación, depósito de materiales y otros, debe procederse a la descompactación del suelo y fragmentación de horizontes adensados con el uso de implementos mecánicos (arado de cincel y escarificador), a fin de eliminar capas endurecidas y/o impermeables facilitando la infiltración. El laboreo del suelo con este fin debe realizarse en condiciones de humedad ideales fin de evitar mayor compactación.
- Durante las actividades de ejecución se deberán implementar las obras que garantizarán la estabilidad de los suelos. Entre estas se pueden considerar medidas de drenaje para la época de lluvias. Se deberá velar por la correcta construcción de estas obras a fin de no ocasionar daños al entorno. Un supervisor deberá inspeccionar los dispositivos de control de erosión para verificar deficiencias después de eventos de alta precipitación. Las deficiencias deberán ser corregidas de inmediato.
- Se deberá proceder a la implementación de estructuras de evacuación de agua en el perímetro de las instalaciones de apoyo permanente y provisional de tal forma que permitan un rápido drenaje con un mínimo arrastre de sedimentos hacia otras áreas. Se deberán monitorear las condiciones generales de estas obras para prever su mantenimiento en caso de colmatación con sedimentos.
- Durante la construcción y habilitación de terrenos para todas las infraestructuras, se debe procurar minimizar el tiempo de exposición de los suelos a la desecación y efecto erosivo de la lluvia y viento.
- En la medida de lo posible se procederá al explanado o nivelación del terreno con materiales existentes a fin de evitar su extracción de áreas de préstamo.

6.1.4 Plan de Protección de Recursos Hídricos Subterráneos

- **Objetivos**

Protección de los recursos hídricos subterráneos que existen en el área de influencia del Proyecto, mediante la implementación de medidas que eviten o minimicen su contaminación.

- **Impactos Potenciales a Prevenir y/o Mitigar**

- Contaminación de Recursos Hídricos Subterráneos.

- **Etapas de Desarrollo del Plan**

- Etapa de ejecución, operación y mantenimiento

- **Medidas Establecidas**

En concordancia con la legislación vigente, para la protección de recursos hídricos en el área de influencia del proyecto se considerarán las siguientes medidas:

- Todos los equipos y vehículos que se utilicen en el proyecto deben contar con mantenimiento periódico, en el cual se verificará que no existan fugas de aceites, grasas y líquidos hidráulicos. Se realizará el cambio de mangueras, retenes, orings, cubetas y otras piezas destinadas a evitar el derrame de líquidos, con la periodicidad recomendada por el fabricante de los equipos y vehículos, además se realizará el cambio cuando estas piezas muestren señales de desgaste.
- El mantenimiento de equipos (Ej. cambio de aceites) será realizado solamente en los talleres autorizados en la ciudad de Cochabamba. Queda terminantemente prohibido lavar vehículos o maquinaria en los cursos de agua superficiales o cerca de ellos.
- En el caso de que el transportista vierta, descargue o derrame cualquier combustible o producto químico que llegue o tenga el potencial de llegar a algún curso de agua, tomará medidas inmediatas para contener y/o eliminar el combustible y/o productos químicos derramados y notificará inmediatamente a la Autoridad Ambiental Competente (Art. 41º RMCH)
- Las instalaciones de apoyo deberán contar con un sistema de recolección, transporte y disposición de residuos sólidos. No se verterá ningún tipo de desechos en cuerpos de agua. En caso de que algún efluente sea descargado a un curso de agua, este deberá cumplir con los límites establecidos en el RMCH para descargas líquidas.
- En los sitios destinados a la preparación del hormigón in situ, se debe realizar un confinamiento de los sitios donde se realice la mezcla, para evitar vertimientos accidentales de esta mezcla a cursos de agua o a zonas aledañas.
- El Contratista instalará un sistema de señalización especial en todas las áreas de trabajo, circulación del personal y vivienda, donde se recomiende al personal preservar los cursos de agua y evitar su contaminación (Ej. Prohibido lavar vehículos, Prohibido echar escombros, Prohibido echar basura, etc.).

6.1.5 Plan de Mantenimiento de Vehículos y Equipos

- **Objetivos**

Asegurar de que tanto los vehículos y equipos a utilizar se encuentren en condiciones que permitan realizar sus labores de manera que minimicen la generación de gases de combustión, se realicen las mismas libre de riesgos, contratiempos y/o de accidentes.

- **Impactos Potenciales a Prevenir y/o Mitigar**
 - Incremento en el riesgo de accidentes.
 - Contaminación atmosférica.
 - Contaminación de suelos u cuerpos de agua por goteo o derrame de lubricantes o aceites en vehículos u otros equipos.
- **Etapas de Desarrollo del Plan**
 - Etapa de ejecución, periódicamente durante el desarrollo de las actividades.
- **Medidas Establecidas**
 - Implementación de un Plan de Mantenimiento (preventivo y correctivo) con la finalidad de que los sistemas de vehículos y equipos estén en perfecto estado de operación.
 - Todo vehículo deberá ser inspeccionado y autorizado por el Contratista, antes de ingresar a operar en el área del proyecto.
 - Para disminuir la emisión de gases de combustión y ruido se efectuará un adecuado mantenimiento preventivo de vehículos, generadores u otros equipos eventualmente necesarios.
 - El sistema de mantenimiento preventivo requerirá de la planificación de trabajos de inspección y/o mantenimiento en forma anticipada. Para esto, debe existir un mecanismo de control que indique en qué momento, en función al kilometraje recorrido (vehículos), o especificaciones del fabricante (equipos) éstos deben ser revisados conforme lo establezca el plan de mantenimiento definido internamente por el Contratista.
 - Cada vez que se realice un trabajo de mantenimiento, el encargado de transporte o almacén de equipos solicitará un detalle del manejo y destino de las piezas usadas que fueran retiradas o reparadas.
 - Se deberá reportar inmediatamente al Supervisor Ambiental, eventuales fugas de combustible y/o aceites lubricantes y suspender inmediatamente al vehículo y/o equipo afectado.
 - Los vehículos deben ser conducidos exclusivamente por personal autorizado para tal fin.
 - Sólo personal calificado, con la debida certificación, estará a cargo de la operación y mantenimiento de equipos mecánicos, hidráulicos, eléctricos u otros durante la ejecución del Proyecto.

6.1.6 Plan de Transporte, Manejo y Almacenamiento de Combustible e Insumos

- **Objetivo**

Prevenir la ocurrencia de accidentes y la contaminación por derrame de combustibles e insumos durante el transporte y el almacenamiento de los mismos en el área del Proyecto.

- **Impactos Potenciales a Prevenir y/o Mitigar**

- Contaminación del suelo.
- Contaminación del agua.
- Contaminación del aire.

- **Etapas de Desarrollo del Plan**

- Permanente durante la duración del proyecto.

- **Medidas Establecidas**

Todas las actividades técnicas operativas que involucren, manipulación, almacenamiento, transporte, tratamiento, disposición final o cualquier otro procedimiento técnico operativo utilizado desde la generación hasta la disposición final de sustancias peligrosas estarán supeditadas a lo contemplado en el documento elaborado para la obtención de la Licencia para Actividades con Sustancias Peligrosas (LASP).

Transporte

Vehículos

- Deberán estar pintados con leyendas de precaución, como ser: “Peligro”, “Inflamable”, “Explosivo”, etc.
- Detallar la capacidad/volumen de transporte, tipo de insumo/combustible y contar con banderines y/o cintas reflectivas.
- El vehículo y los componentes mecánicos, hidráulicos, eléctricos y neumáticos deben estar en perfectas condiciones.
- Las llantas del vehículo y la(s) de repuesto deben estar en perfectas condiciones. Tener los elementos de auxilio mecánico y balizas de señalización (triángulo, conos, luces, etc.) además de linternas.
- Se contarán con extintores apropiados para el tipo de material que se transporta y de acuerdo a la capacidad de transporte del vehículo. Estos extintores deben tener la fecha de la última inspección y estar en condiciones operables.

- Todo vehículo que realice el transporte de hidrocarburos cuente con un kit para la contención de derrames.

Conductores

- Cumplir con todas las disposiciones establecidas en el código de tránsito y disposiciones específicas que la contratista exija para el transporte de este tipo de sustancias.
- En las áreas cercanas al Proyecto se mantendrá una velocidad promedio de 40 km/h a fin de evitar la excesiva generación de partículas suspendidas (polvo).
- Está completamente prohibido el uso de calentadores, encendedores, fósforos u otros utensilios capaces de producir fuego, cerca del vehículo. Tampoco se debe llevar bebidas alcohólicas.

El conductor y personal de apoyo que este por ingresar a la operación deberá usar ropa de trabajo de algodón, evitando las que contengan fibras sintéticas. Deberá contar con botas de seguridad, casco, gafas y guantes como mínimo.

Manejo y Almacenamiento

- Todo el personal será instruido en procedimientos de manejo de combustibles/lubricantes, respuesta a emergencias y medidas de contención en caso de derrames.
- El almacenamiento de combustible debe estar situados por lo menos a 100 metros de cualquier cuerpo de agua, de manera que cualquier derrame o pérdida accidental no llegue al agua.
- Los tanques deberán estar marcados con letras legibles con el nombre del producto y la capacidad del tanque, los datos de seguridad, para así evitar accidentes por la mezcla inapropiada de diferentes productos; Además, en el lugar se deberá contar con Hojas de Datos de Seguridad de Materiales - Material Safety Data Sheet (MSDS) que contienen información sobre uno o varias sustancias que se encuentran en uso, así como el modo seguro en que se deben utilizar, su almacenaje, manejo de recipientes, los procedimientos de emergencia e información sobre los efectos potenciales a la salud que podría tener como material peligroso. Es importante aclarar que muchos de los productos utilizados mantienen los datos de seguridad en la propia etiqueta (riesgos a la salud y medioambientales) así como diversos símbolos de peligro estandarizados para su rápida identificación según convenciones internacionales.
- Está prohibido fumar a una distancia mínima de 25 metros alrededor del lugar donde se hallen los tanques de combustibles.

- Periódicamente se realizará inspecciones a las áreas de almacenaje para detectar posibles fugas o deterioro de tanques, válvulas, etc.
- El aceite será almacenado en tambores o contenedores contruidos con materiales compatibles con el material a ser contenido. Estos tambores serán almacenados en nivel superior al piso y en un área con berma y material impermeabilizante, para evitar la contaminación de suelo y agua por filtración.
- Todos los inventarios de combustible y aceite deben ser mantenidos juntos con todos los certificados de cargamento. Se supervisará la cuidadosa carga y descarga de combustibles y aceites, además del manejo y almacenamiento apropiado de contaminantes potenciales.
- Se deberá proveer una apropiada neutralización eléctrica (puesta a tierra) para todos los contenedores de almacenaje de combustible, así como el equipo de carga y descarga.
- Todo el personal deberá recibir capacitación en seguridad y manipulación de las sustancias en función de las hojas de seguridad de cada producto, además el área deberá estar correctamente señalizada de acuerdo al tipo de sustancia almacenada y su hoja de seguridad.

6.1.7 Plan de Control de Derrames

- **Objetivo**

Establecer medidas de prevención y acciones a seguir en caso de derrames accidentales de sustancias peligrosas.

- **Impactos a Prevenir y/o Mitigar**

- Contaminación de suelos.
- Contaminación de agua.

- **Etapas de Desarrollo del Plan**

- El Plan para control de derrames se desarrollará durante cualquier etapa o actividad del proyecto al momento de ocurrir un derrame.

- **Medidas Establecidas**

- Durante el transporte y almacenamiento de insumos, así como durante el mantenimiento de equipos y maquinaria, deberán tomarse todas las precauciones a fin de prevenir derrames accidentales de sustancias tóxicas y peligrosas sobre la superficie del suelo (grasas, aceites, combustibles y otros potenciales contaminantes). Como medida preventiva se deben establecer normas de

cumplimiento obligatorio respecto al manipuleo de dichas sustancias. Estos lineamientos deben divulgarse entre operadores y contratistas a través de cartillas informativas y capacitarlos al respecto.

- La potencial contaminación del suelo también puede ser minimizada a través del mantenimiento preventivo de los equipos, maquinaria, vehículos y la optimización de las operaciones de carga y descarga de los materiales. Todas las unidades motorizadas (camiones, volquetas, etc.) tanto de propiedad de la empresa como de subcontratistas, deberán estar en perfecto estado de operación, lo cual deberá ser verificado previamente por un supervisor o encargado de Medio Ambiente de la Contratista, quien emitirá el pase respectivo de dichos vehículos al área de operaciones del proyecto.
- El abastecimiento de combustibles para los equipos y vehículos se realizará exclusivamente en los surtidores de la ciudad de Cochabamba o en áreas seguras establecidas con las condiciones necesarias de seguridad. Se deberá evitar cualquier tipo de reparación o cambio de lubricantes y similares en las áreas de trabajo, de ser necesario como medida preventiva se deben establecer normas de cumplimiento obligatorio respecto al manipuleo de dichas sustancias. Estos lineamientos deben divulgarse entre operadores y contratistas a través de cartillas informativas y capacitarlos al respecto.
- Todo derrame de lubricantes, combustibles o similares debe ser removido inmediatamente para lo cual los vehículos deberán dotarse mínimamente con palas, bolsas plásticas y materiales absorbentes para proceder a la limpieza de cualquier derrame menor.
- Todos los conductores de unidades motorizadas que ingresen al área de trabajo, deberán contar con teléfonos celulares para informar oportunamente cualquier incidente ambiental serio respecto al derrame de sustancias contaminantes.
- Se debe establecer un sistema de vigilancia y control de todos los insumos almacenados, en tránsito y en operación, a fin de que los materiales se almacenen, transporten y manipulen dentro de altos estándares de seguridad.
- Los trapos, waypes y otros materiales contaminados con combustibles, lubricantes, etc., se consideran residuos peligrosos y su manejo debe ajustarse a lo establecido en el Reglamento para Actividades con Sustancias Peligrosas de la Ley del Medio Ambiente. Para ello se deberán disponer de contenedores especiales, ubicados en proximidades de talleres y maestranzas, para su recolección y posterior tratamiento y disposición final.
- Los suelos contaminados se recogerán con pala y carretilla o maquinaria, y se cargarán en tambores o volquetas, dependiendo del volumen del material y de las posibilidades de acceso al lugar.

- Se deberá remover el suelo contaminado hasta visualizar el terreno limpio. En lo posible, el lugar donde se hayan recogido los suelos contaminados deberá ser rellenado con material de características similares a las del terreno circundante.
- Las herramientas y materiales necesarios para contener los derrames, tales como materiales absorbentes, palas y bolsas plásticas deben estar disponibles y al alcance del personal para limpiar cualquier derrame o pérdida que eventualmente pueda presentarse.
- El material absorbente para la limpieza en caso de derrame será almacenado en contenedores apropiados para este tipo de residuos y serán transportados a un centro autorizado que se encuentre lo más próximo al área del Proyecto, para efectuar el tratamiento y disposición final de estos residuos.

6.1.8 Plan de Seguridad Industrial

- **Objetivos**

Garantizar la seguridad tanto de los trabajadores como de los pobladores del área del proyecto estableciendo procedimientos de seguridad.

- **Impactos Potenciales a Prevenir y/o Mitigar**

- Contaminación a causa de una inadecuada manipulación o falla al seguimiento a las medidas de seguridad establecidas por la empresa
- Accidentes y lesiones al personal
- Efectos fisiológicos debido al incremento de los niveles de ruido. (pérdida de audición, etc.)

- **Etapas de Desarrollo del Plan**

- Permanente durante el desarrollo proyecto

- **Medidas Establecidas**

- Antes del inicio de la jornada de trabajo se realizarán reuniones cortas en forma diaria en estas se tratarán temas de seguridad relacionadas a la actividad a desarrollarse, además, de aspectos para la protección del medio ambiente. Se deberá llevar un registro de estas reuniones.
- Ningún trabajo se realizará sin haber realizado previamente el AST (análisis seguro de trabajo o similar) en el cual se indica el alcance del trabajo, se identifica los peligros y evalúa el riesgo, además, establece medidas de control para eliminar o mitigar los peligros.





- Todas las personas, deberán contar con el entrenamiento y experiencia adecuada para el trabajo a desempeñar.
- También deberán disponer de hojas informativas para el tratamiento de emergencias o primeros auxilios que se deben suministrar en caso de accidentes o exposición a algún tipo de material peligroso, así como la planificación necesaria para manejar con seguridad posible contingencias.
- El equipo de protección personal se utilizará de acuerdo con la evaluación de riesgos y los requisitos mínimos del sitio. Sin embargo, todo el personal tendrá el EPP mínimo indispensable, como ser: botas, casco, guantes, gafas y ropa de algodón, así como protectores auditivos que serán repartidos para todo el personal.
- Los planes de emergencia se desarrollarán según la revisión de potenciales escenarios de emergencia y estarán implementados antes de comenzar los trabajos.


6.1.9 Señalética

Todas las instalaciones deberán contar con la señalización correspondiente, con el objeto de informar, prevenir, prohibir e instruir al personal y población en general, reduciendo de esta manera los riesgos que implica en general el desarrollo de las diferentes actividades que contempla el Proyecto.

Las instalaciones serán adecuadamente señalizadas siguiendo normas internacionales, de acuerdo a la siguiente tabla:

Tabla 6.1.- Especificaciones para Señalética

Tipo		Uso	Color/Descripción
Peligro		Letreros de peligro y etiquetas que indican peligro inmediato, amenaza a la vida o daño serio, y donde precaución especial es necesaria	La palabra PELIGRO (DANGER) debe aparecer en la parte superior del letrero en letras mayúsculas negras sobre un fondo rojo.
Precaución		Letreros y etiquetas de precaución son usadas para prevenir situaciones de peligro menor (donde un mediano o potencial riesgo presenta una amenaza o daño menor), o de precaución contra prácticas inseguras.	La palabra PRECAUCION (CAUTION) debe aparecer en la parte superior del letrero en letras mayúsculas amarillas sobre un fondo negro. El resto del letrero debe ser en letras negras sobre un fondo amarillo.
Advertencia		Letreros y etiquetas de advertencia pueden ser usadas para representar un nivel entre Precaución y Peligro.	La palabra ADVERTENCIA (WARNING) debe aparecer en la parte superior del letrero en letras mayúsculas naranjas o amarillas sobre un fondo negro. El resto del letrero debe ser en letras negras sobre un fondo naranja o amarillo.
Direccional		Letreros direccionales indican ubicación del equipo o control de tráfico.	Letras negras sobre un fondo blanco.

Tipo		Uso	Color/Descripción
Instruccional		Instrucciones de seguridad son usadas para proporcionar instrucciones generales e información con respecto a medidas de seguridad.	Usualmente una palabra como AVISO o ATENCION aparece en letras blancas mayúsculas sobre un fondo verde en la parte superior. El resto del letrero debe ser en letras negras sobre un fondo blanco.

6.1.10 Plan de Abandono y Restauración

Las siguientes medidas deben ser tomadas en cuenta al momento del abandono y restauración del área de operaciones:

- Se retirará del lugar todo residuo, escombros o infraestructura temporal establecida en el área.
- Se nivelará el área alterada o afectada, restituyendo la topografía original.
- Se reacondicionará los suelos que hayan podido ser contaminados con aceites u otras sustancias derramadas.
- Se removerá toda instalación de apoyo que se hubiera habilitado, como casetas temporales, escalones u otros.
- Remover y retirar señalización provisional colocada.
- En caso de verificarse contaminación de suelos, se debe localizar y remover el material del sitio y reemplazarlo por un nuevo sustrato, evitando dejar depresiones. Llevar los sustratos contaminados a una empresa especializada para su tratamiento mediante la técnica adecuada la cual deberá contar con la licencia ambiental o permisos respectivos para dicha actividad. Se debe localizar y eliminar toda fuente potencial de contaminación de aguas subterráneas.

6.1.11 Plan de Manejo y Disposición de Residuos

El encargado ambiental del Proyecto será el responsable por el manejo adecuado de los residuos sólidos generados durante las actividades previstas.

A continuación, se presentan los residuos previstos a generarse durante la ejecución del presente proyecto:

• **Residuos Previstos**

Tabla 6.2.- Planilla de Seguimiento a la Gestión de Residuos

Nº	TIPO DE RESIDUO		TRATAMIENTO	DISPOSICIÓN FINAL	RESPONSABLE
RESIDUOS SÓLIDOS					
1.	Residuos No Peligrosos	Orgánicos e inorgánicos	1. Seguimiento y control del correcto manejo y disposición de los residuos. 2. Implementación de un sistema de colecta diferenciada y entrega al operador del Servicio Municipal	- Relleno Sanitario de la ciudad de Cochabamba	Supervisor de seguridad y medio ambiente del Contratista
2.		Residuos de materiales de construcción y escombros	3. Seguimiento y control del correcto manejo y disposición de los residuos. 4. Implementación de un buzón de inertes en un área autorizada y adecuada, lo más alejada posible de cuerpos de agua	- Buzón de inertes autorizado	Supervisor de seguridad y medio ambiente del Contratista
3.	Peligrosos	Residuos empetrolados, trapos, waypes, filtros de aceite	5. Verificar el manejo correcto almacenamiento y disposición de los residuos especiales y su acopio y entrega a empresa especializada en tratamiento y disposición de este tipo de residuos	- Entrega a empresas especializadas en tratamiento y disposición de este tipo de residuos	Supervisor de seguridad y medio ambiente del Contratista
4.	Suelos contaminados		6. En caso de generarse, se verificará que los suelos contaminados sean almacenados en contenedores metálicos, en áreas techadas y con bases impermeabilizadas con geomembrana, para después de que ciertos volúmenes de acumulación hayan sido alcanzados, serán entregados a una empresa legalmente establecida y con licencia para realizar el tratamiento de suelos contaminados	- Área de remediación de empresa especializada	Supervisor de seguridad y medio ambiente del Contratista
RESIDUOS LÍQUIDOS					
5.	Aguas residuales domésticas (Baños)		1. Las instalaciones de apoyo, en caso de no contar con servicios sanitarios y deberán contar con un sistema	- Cámara séptica y fosa de infiltración	Supervisor de seguridad y medio ambiente del Contratista

Nº	TIPO DE RESIDUO	TRATAMIENTO	DISPOSICIÓN FINAL	RESPONSABLE
		adecuado de disipación de aguas residuales (ej.: baño químico)		
6.	Aceites y Grasas	2. Los aceites y grasas que se generen en las distintas actividades serán recuperados directamente del lugar de manipuleo y almacenados en contenedores herméticamente cerrados. Una vez que se tenga una cantidad que justifique su traslado, se realizará su evacuación del sitio y entrega a centros de autorizados de reciclaje por parte del Contratista.	- Entrega a empresas recicladoras	Supervisor de seguridad y medio ambiente del Contratista

6.1.12 Plan de Control de la Calidad del Aire

Objetivos

- Establecer lineamientos para la identificación de puntos de emisión de contaminantes atmosféricos, su caracterización, control y monitoreo tanto en fuentes fijas como móviles.
- Controlar la calidad del aire mediante el establecimiento de medidas que eviten o minimicen la generación de partículas suspendidas, gases de combustión y ruido en el área del Proyecto.

Impactos Potenciales a Prevenir y/o Mitigar

Contaminación atmosférica.

Etapas de Desarrollo del Plan

Permanente durante todas las etapas del Proyecto

Medidas Establecidas

- Los vehículos y equipos a usar serán periódicamente revisados de acuerdo a lo estipulado en el Plan de Mantenimiento de Vehículos y Equipos.
- Se deberá optar por el uso de vehículos livianos con antigüedad no mayor a 5 años, con garantía de fábrica, a fin de garantizar buenas condiciones de funcionamiento y minimizar la generación de ruido y gases.
- Se procederá al riego de los caminos de ripio o tierra para minimizar la generación de partículas suspendidas (polvo) por circulación de vehículos y maquinaria en función a la necesidad, sobretodo en la época seca del año. Asimismo se procederá al rociado de áreas de maniobra y parqueo temporal de vehículos y maquinaria.
- Para reducir la generación de polvo en carreteras y caminos ripiados o de tierra, se restringirá la velocidad de los vehículos del Proyecto a 60 km/h. En las zonas próximas a núcleos poblados el límite de velocidad se reducirá a 40 km/h.
- Quedará terminantemente prohibida la quema de materiales combustibles potencialmente contaminantes como: llantas, asfalto, aceite usado de motor u otros materiales que puedan producir gases tóxicos y humo denso, ya sea para eliminar esos materiales o para prender o facilitar la quema de otros.
- El personal que esté expuesto al polvo y partículas en su área de trabajo deberá contar con máscaras contra el polvo dotadas con el filtro apropiado.
- El monitoreo de emisiones de fuentes fijas (Por ejemplo: generadores) y móviles (vehículos y maquinaria) pertenecientes al Contratista se realizará de acuerdo a lo establecido por el Anexo 2-A del Reglamento en Materia de Contaminación Atmosférica.
- Todos los vehículos y maquinaria pesada serán sometidos a un control de emisiones el mismo que será encargado a un laboratorio especializado y certificado. El Contratista asignará un responsable que acompañará el monitoreo para todos los equipos y vehículos, sin excepción, además de otros que apoyen las actividades del Proyecto.

- El Supervisor Ambiental será responsable de verificar que el monitoreo ambiental se realice con equipos debidamente calibrado y que cuente con un Certificado de Calibración vigente para las mediciones requeridas.
- El monitoreo de fuentes fijas será ejecutado tomando en cuenta las Normas NB 62009: “Muestreo para la determinación de concentraciones de gases de combustión” y NB 62010 “Consideraciones de la medición de SO₂, NO, NO₂, (NO_x), CO y O₂.”
- En el caso de Fuentes Móviles, las mediciones de emisiones vehiculares se realizarán de acuerdo a las Normas Bolivianas: NB 62002-04 Emisiones de fuentes móviles – Generalidades, clasificación y límites máximos permisibles y NB 62003-04 Método de medición de emisión de gases contaminantes de vehículos motorizados.
- La verificación de emisiones se realizará por lo menos una vez al año. Las mediciones de ruido se realizarán semestralmente.

6.1.13 Plan de manejo para el molle (*Schinus molle* L.)

Antecedentes

El molle (*Schinus molle* L.) especie arbórea perteneciente a la familia Anacardiaceae, se considera emblemática del Valle de Cochabamba. Su nombre deriva del vocablo de origen quechua “mulli”, aunque no se considera una especie nativa o autóctona del País. De hecho, se distribuye de forma natural desde el sur de México hasta el norte de Chile, principalmente en Perú (donde recibe el nombre de “lentisco” o “falso pimiento”). En Bolivia el molle se encuentra distribuido entre los 1000 y 3400 msnm, sin embargo, es más común en altitudes inferiores a los 3000 msnm (Lenin y Valdebenito, 2000). Por ello la especie se adaptó perfectamente al ambiente del Valle de Cochabamba, principalmente por su tolerancia - resistencia al déficit hídrico y sustratos difíciles.

El árbol de molle puede alcanzar fácilmente los 12 metros de altura y se considera “siempre verde”, posee una ancha copa, frutos coloridos y ramaje flexible lo cual le brinda un aspecto colgante o “llorón”, por lo que resulta muy ornamental. Su tronco grueso, presenta una corteza pardo-oscuro, agrietada, escamosa que se desprende en placas, exudando resinas muy aromáticas. Debido a su conformación anatómica, la especie fue ampliamente utilizada en el ornato de espacios públicos, arborización urbana, plazas y parques, llegando a ser parte de la identidad paisajística de la ciudad y generando, por ende, una alta identificación cultural por parte de la población local.

Adicionalmente a lo mencionado, el incremento poblacional y continua expansión de la mancha urbana, ha repercutido en alarmantes niveles de contaminación atmosférica e hídrica y una desordenada ocupación del suelo en la ciudad de Cochabamba. Debido a ello se ha generado una mayor consciencia en la sociedad respecto a la valoración de los servicios ambientales que brindan los árboles, más allá de su papel ornamental, paisajístico o de recreación. En este sentido, se resalta y divulga ampliamente el rol de la flora arbórea en la lucha contra el cambio climático global (captura de carbono, generación de oxígeno, regulación de la temperatura y efectos microclimáticos) además de su función como barrera contra el ruido (polución acústica),

conservación del agua, reducción de la erosión y otros efectos positivos que inciden sobre la calidad de vida de los ciudadanos.

En contraposición, en la medida en que la infraestructura de la ciudad avanza y se intenta mejorar o ampliar la existente, se ha venido provocando la disminución de áreas verdes, con la consecuente eliminación de ejemplares de especies arbóreas, entre ellas, el molle, algunos de los cuales originalmente se hallaban en áreas consideradas “suburbanas” o “rurales” y sobrevivieron al proceso de urbanización por décadas. También son comunes los casos de podas y derribos realizados de manera clandestina y negligente además de la tumba de árboles ocasionada por choques o accidentes de tránsito. Ello ha generado continuos conflictos entre la sociedad y el gobierno local y la exigencia de regulación y control por las autoridades competentes.

Finalmente, luego de un largo proceso de discusión, el 22 de octubre de 1991, fue promulgada la Ley N° 1278, que en su parte más sobresaliente indica: “declárase al Molle (...) el Árbol Símbolo de los Valles Interandinos de Bolivia (...) queda prohibida para cualquier fin la tala de Molle de los Valles Bolivianos, de conformidad a la reglamentación que elabore el Poder Ejecutivo”. A pesar de la vigencia de esta norma, el proceso de deterioro del arbolado es continuo y de difícil fiscalización.

En función a lo mencionado, el presente Plan contiene los lineamientos que se deben seguir para evitar algún tipo de afectación a los ejemplares de molle que se encuentren en el área del Proyecto.

Objetivos

- Desarrollar una estrategia con el objeto de evitar la afectación de la integridad y estado de conservación de *Schinus molle* L., en su calidad de especie protegida.
- Establecer lineamientos para evitar algún tipo de daños a los ejemplares de la especie que se encuentren en el área del Proyecto y proponer medidas para su restitución.

Impactos Potenciales a Prevenir y/o Mitigar

Afectación a especies particulares de flora.

Etapas de Desarrollo del Plan

Durante la etapa de ejecución del Proyecto.

Medidas Establecidas

- Previamente a cualquier intervención del Proyecto se deberá realizar un exhaustivo diagnóstico e inventario del arbolado existente en el espacio público a intervenir. Para ello, se registrará información relacionada con:
 - a. El tamaño (altura total, altura de fuste, circunferencia a la altura del pecho (CAP), diámetro a la altura del pecho (DAP) y diámetro de copa.

- b. Estado físico, identificado diferentes condiciones de los árboles tales como: raíces descubiertas, daños mecánicos (presencia de daños físicos provocados por agentes externos), bifurcaciones basales, afectaciones en la base del tronco (heridas), fuste inclinado y de crecimiento encorvado. De acuerdo a ellos se podrá clasificar en las siguientes categorías: Bueno (no hay síntomas de daños físicos), regular (daños físicos afectando al individuo en más del 30%) y malo (daños que comprometen en más de un 70%).
 - c. Estado fitosanitario: relacionado con la presencia de enfermedades y/o plagas, pudiendo encuadrarse en las siguientes categorías: árbol sano: ausencia de enfermedades e insectos, árbol vigoroso con desarrollo normal; árbol enfermo: presencia de síntomas de enfermedad o de insectos, árbol en estado crítico: presencia de síntomas graves de enfermedad o presencia de insectos que pueden poner en riesgo potencial de sobrevivencia del árbol.
 - d. Densidad de follaje; clasificándolo según la cobertura y proyección de la copa y ramas y de acuerdo al patrón de crecimiento de la especie, pudiendo encuadrarse en las siguientes categorías: densa, media y rala.
 - e. Valor estético (según su representatividad en los aspectos compositivo, volumétrico y espacial).
 - f. Condiciones de aislamiento o agrupamiento en que se desarrollen los árboles.
 - g. Otros aspectos que se consideren de importancia para los fines de manejo del arbolado, por ejemplo, árboles con más de un 30% de inclinación que corren el riesgo de desplomarse, con raíces agresivas que levantan el pavimento, planchas de concreto, muros, árboles que presentan ramas muertas, débilmente unidas, con exceso de peso, que obstruyan pasos peatonales y vehiculares o que impidan la correcta iluminación de luminarias y la visibilidad de señales de tránsito, entre otros.
- A partir del diagnóstico actualizado y censo de árboles urbanos y su geo referenciación respectiva, se deberá proceder a una clasificación, según el tipo de emplazamientos en los que se encuentran ubicados los árboles, a fin de conocer si éstos se encuentran en emplazamientos lo suficientemente espaciosos, sin que sean afectados por las obras o que puedan generar daños a la infraestructura a implementar (interferencia futura con las redes de servicios públicos). Es decir se deberá establecer la relación o conflicto del arbolado con las redes subterráneas a construir, así como establecer otros posibles riesgos a generarse en relación con las obras.
 - En función a la clasificación antes mencionada, previamente a las labores de excavación o movimiento de tierras, se deberá señalizar adecuadamente el área de circulación y movimiento de maquinaria estableciendo un perímetro de seguridad entorno a cada árbol o grupo de individuos. Los operadores de maquinaria pesada y conductores deberán extremar las precauciones para evitar los daños mecánicos en troncos y raíces que puede llevar a posterior secamiento y muerte de los individuos arbóreos.
 - En caso que sea establecido algún tipo de riesgo o interferencia con los requerimientos de ingeniería de la obra, donde sea inminente el derribo de un individuo, deberá iniciarse

un proceso de análisis y autorización por parte de las autoridades competentes considerando:

- a. Posibilidad de trasplante del individuo (en función a edad, tamaño y tecnología disponible). El trasplante no será procedente cuando el diagnóstico concluya que se trata de individuos que por sus características fisiológicas no podrán resistir el trasplante;
 - b. Posibilidad de reemplazo, restitución o compensación del arbolado derribado (en función a disponibilidad de otra área disponible, creación de nuevas áreas verdes o rehabilitación del sitio afectado).
- En caso de autorizarse la restitución, las áreas para plantación deberán definirse en coordinación con las autoridades locales y dirigencia de las OTBs respectivas.
 - Deberán plantarse una relación de 10 individuos (plantines) por cada individuo derrumbado. La proporción mencionada busca garantizar la supervivencia de un mínimo de plantines de molle.
 - La plantación se realizará en bloque, adoptando medidas y técnicas forestales estándar.
 - Los plantines de molle deberán ser adquiridos de proveedores idóneos y deberán llegar al sitio de plantación en condiciones físicas y sanitarias óptimas.
 - Los sitios destinados a la plantación deben cumplir requerimientos mínimos respecto a las condiciones edáficas. Por ello previamente a la definición de las áreas deben realizarse sondeos para evitar aquellos sitios que tengan limitaciones muy severas sobretodo respecto a la profundidad efectiva y grado de drenaje interno. Se considera que la plantación de solamente podrá realizarse en suelos que tengan como mínimo 0,5 m (moderadamente profundos) hasta el lecho rocoso o capa endurecida. En cuanto al drenaje los suelos deben tener una eliminación satisfactoria del agua del suelo de modo que el perfil sólo permanezca húmedo por un corto lapso de tiempo.
 - Una vez escogido el sitio para la plantación, debe procederse a la retirada de la vegetación en un radio de 0,5 m alrededor de cada hoyo a ser excavado. No conviene eliminar las especies herbáceas y arbustivas en zonas de elevada pendiente que funcionarán como protección frente a la erosión.
 - El distanciamiento entre una planta será de 4,0 m entre plantas.
 - El trazado de la plantación exigirá una cuidadosa sistematización a fin de establecer adecuadamente los puntos para apertura de hoyos debiendo hacerse con equipo topográfico.
 - Una vez realizada la marcación con estacas se procede a la apertura de los hoyos para la plantación. Los mismos deben tener unas dimensiones mínimas que garanticen un volumen suficiente para ser aprovechado por las raíces. Es aconsejable que como mínimo se excaven hoyos de 40,0 x 40,0 x 40,0 cm en terrenos que así lo permitan. Debe tomarse el cuidado de que los hoyos no adquieran la forma de cono invertido.
 - Durante la excavación es conveniente separar los primeros 20,0 cm de suelo (normalmente con mayor porcentaje de materia orgánica) del suelo subyacente, para luego aprovechar este estrato como relleno del área radicular de las plantas. Así mismo la apertura de hoyos debe programarse para no dejar por mucho tiempo el suelo excavado y expuesto a al arrastre por la lluvia.

- La plantación definitiva o “trasplante” es el momento crucial de la plantación, sobretodo considerando las condiciones climatológicas de la región, caracterizadas por una época seca muy marcada. En este sentido, se debe prever el trasplante coincidiendo con el inicio de la época lluviosa del año; de esta manera, los plantines aprovecharán al máximo la disponibilidad de agua para desarrollar su sistema radicular asegurando su supervivencia y crecimiento en la época de déficit hídrico. Sin embargo, se podrán efectuar plantaciones como máximo hasta 30 días antes del final de la época de lluvias.
- Una vez en el sitio de plantación, las bolsas con plantines son cortadas para facilitar la retirada del “pan” de tierra y raíces lo más intactos posible. Una vez retirada la bolsa se procede a la poda de raíces puesto que tienden a desarrollar un enmarañado en la base de la bolsa que debe ser eliminada con navaja cortando los últimos 3 cm. Seguidamente, se coloca el “pan” con la planta en el centro del hoyo hasta una altura que no queden enterrados más de 2 cm del cuello de la planta, luego se rellena paulatinamente con el suelo excavado colocando el suelo orgánico (superficial) alrededor del pan y el suelo restante por encima (inversión de estratos). El suelo alrededor de la planta debe ser apisonado para eliminar espacios con aire y garantizar un buen contacto entre el “pan” y el suelo, seguidamente se nivela el terreno evitando que se formen depresiones que pueden causar anegamiento y pudrición del plantín.
- La plantación es el inicio de una nueva fase donde deben realizarse labores para garantizar la supervivencia de las plantas. El desyerbe o desmalezado es esencial durante las primeras fases del desarrollo vegetativo de los plantines y debe continuar hasta que la copa tenga un diámetro suficiente para evitar la competencia por otras especies. Se realiza hasta 0,5 metro alrededor de la planta dejando el material vegetal retirado como cobertura muerta o “mulch”.
- El replante, refalle o recalce se realiza para reemplazar aquellos plantines que presenten síntomas fitopatológicos, que desarrollen malformaciones o mueran por otras causas. El replante solamente se realizará si más del 10% del lote presenta fallos o si se presentan manchones de pérdida significativos. Puede realizarse en la siguiente época lluviosa tratando en lo posible de usar plantas del mismo grado de desarrollo que las originales.
- La poda consiste en la remoción de ramas que surjan a muy baja altura y la supresión de ramas viejas. La supresión debe realizarse en árboles bien establecidos cuando alcancen un diámetro de 20 cm. Las ramas deben cortarse a ras del tronco dejando libre de ellas por lo menos la mitad de la altura del mismo. En función a los hábitos de crecimiento de la especie, será necesario repetir la operación en varias ocasiones para lograrlo.
- En el bloque forestal ya establecido puede ser necesario eliminar algunas plantas (raleo o entresaque) con la finalidad de favorecer el desarrollo de los demás individuos. En condiciones naturales ocurre una selección natural que lleva a la supervivencia de aquellos individuos mejor condicionados, sin embargo bajo las condiciones del presente Plan, será necesario suprimir los individuos mal formados, cuando estos aún son jóvenes, asimismo deben eliminarse aquellos que presenten síntomas o secuelas de fitopatologías o aquellos que por cualquier circunstancia no presenten un desarrollo normal. Los entresaques también se hacen necesarios cuando se observa una fuerte competencia por luminosidad y nutrientes entre individuos.

- El área de plantación deberá mantenerse en lo posible libre de material inflamable (paja, ramas secas, etc.) y evitar la quema de rastrojos o pastos como medida de limpieza de terrenos próximos a las zonas de plantación.
- Deberán establecerse los convenios correspondientes con las autoridades municipales a fin de garantizar el mantenimiento y sostenibilidad de las áreas plantadas.

6.1.14 Plan para hallazgos arqueológicos fortuitos

De ser necesario este plan se lo deberá aplicar en áreas que no tengan antecedentes arqueológicos y/o se encuentren a más de 500 m de radio de áreas con antecedentes arqueológicos.

En caso de que las obras a realizar se encuentren en un área con antecedentes arqueológicos o dentro de un radio de 500 m de radio de áreas con antecedentes arqueológicos se deberá proceder conforme a lo establecido en el Reglamento de Autorizaciones para Trabajos Arqueológicos en Obras Públicas y Privadas del Estado Plurinacional de Bolivia (Resolución Ministerial N° 020/2018 del 18 de enero de 2018)

Antecedentes

En el área de implementación de obras en el municipio de Cochabamba correspondiente a la Zona Sur de Cochabamba, no se han identificado estudios que muestren la existencia de restos arqueológicos, sin embargo, podría haber la posibilidad de algún hallazgo fortuito, por lo que se contempla el presente plan.

Objetivo:

Establecer el nivel de acciones preventivas a desarrollar en caso de hallazgos fortuitos; describiendo los criterios a utilizar extensión, tipo de restos, registros y otros para su evaluación y comunicación a la autoridad competente.

Responsable de la implementación del plan:

El ejecutor del proyecto a través de la empresa contratista en la etapa de ejecución

Lineamientos:

- En la eventualidad de encontrar hallazgos arqueológicos, se deberá suspender inmediatamente el desarrollo de la obra en la zona y proteger el lugar dejando vigilantes con el fin de evitar los posibles saqueos, ingreso de animales y la acción de agentes atmosféricos que pueden deteriorar o destruir por completo el hallazgo.
- Se deberá evitar que tractores u otro tipo de maquinaria se aproximen al lugar donde se encuentre el patrimonio y de esta manera evitar vibraciones del trabajo de la maquinaria que pudieren afectar a los restos.
- Se deberá evitar movimientos de tierras que incrementen el riesgo de exceso de agua o

inundaciones que afecten al hallazgo.

- Los restos encontrados no deben ser removidos del lugar del hallazgo, pues al arqueólogo no solo le interesan los objetos, sino el contexto en el cual se encuentran y que puede señalar el tipo de sitio. Igualmente interesa la posición en la que los artefactos se hallan y la relación espacial entre ellos, al manipularlos sin la participación de un especialista se corre el peligro de perder mucha y muy valiosa información.
- Informar de inmediato a la Udam que evaluará la situación realizando con su equipo de arqueólogos el diagnóstico inicial y determinarán la manera llevar a cabo, o no, excavaciones arqueológicas que pueden ser de corta, mediana o larga duración. Durante estas excavaciones, llamadas “de rescate” las labores de ingeniería en el área deberán suspenderse, dado que la ley señala que es prioritaria la recuperación del patrimonio histórico y cultural.
- Se debe en la etapa constructiva realizar cursos de capacitación al personal técnico y obreros de la construcción sobre la importancia de preservar restos arqueológicos.
- La propiedad de los hallazgos arqueológicos es del Estado Boliviano, no pudiendo el Contratista abrogar derecho o propiedad del mismo.

Indicadores:

- N° de hallazgos arqueológicos fortuitos con la implementación del plan

Ejecución:

En el caso de tener un hallazgo arqueológico fortuito y aplicando el Reglamento de Autorizaciones para Trabajos Arqueológicos en Obras Públicas y Privadas del Estado Plurinacional de Bolivia (Resolución Ministerial N° 020/2018 del 18 de enero de 2018)

Si se afecta un sitio arqueológico con el rescate, debe existir un Plan de Mitigación, esto deberá ser ejecutado por la empresa contratista y comprende desde la construcción de un depósito, compra de estantes para depositar los materiales, hasta la construcción de un museo si es necesario.

6.1.15 Presupuesto

Para la puesta en marcha de los Planes Ambientales se estimó el presupuesto que se detallan a continuación:

Tabla 6.3.- Presupuesto estimado para la implementación de los Planes Ambientales

Plan Ambiental	Dólares Americanos
Movilización de Personal	7274,86
Instalación y Operación de Instalaciones de Apoyo	6759,41
Control de Erosión	5910,39
Protección de Recursos Hídricos Subterráneos	5812,43
Control de la Calidad del Aire	22988,50
Mantenimiento de Vehículos y Equipos	32131,66
Transporte, Manejo y Almacenamiento de Combustible e Insumos	29774,02
Control de Derrames	14367,82

Plan Ambiental	Dólares Americanos
Seguridad Industrial	34384,80
Abandono y/o Restauración	30335,68
Plan de Manejo y Disposición de Residuos	32980,66
Plan de Control de la Calidad del Aire	7999,33
Plan de Manejo del Molle	28389,42
Plan de Hallazgos Arqueológicos Fortuitos (*)	5000,00
TOTAL	264108,98

(*) No incluye costos referidos a la implementación del Plan de Mitigación en el marco del Reglamento para Actividades Arqueológicas en Obras Públicas y Privadas (RM 020/02018) que deberá ser ejecutado si por la contratista si es que se encuentra un sitio arqueológico.

6.2 Gestión Social

Los planes de gestión social previstos para el Proyecto de Ampliación del Sistema de Alcantarillado Sanitario al Sur de la Ciudad de Cochabamba son los siguientes:

- Plan de Relacionamiento Vecinal (PRV)
- Mecanismo de atención de quejas y reclamos
- Plan de seguridad y acceso vial para la comunidad
- Lineamientos para la Aplicación de la Política de Igualdad de Género

6.2.1 Plan de Relacionamiento Vecinal (PRV)

El objetivo de este Plan es el de regular las relaciones entre los vecinos y el Promotor, permitiendo ayudar a gestionar los problemas sociales que se enfrentan con los vecinos asentados en el área de influencia del Proyecto.

Contiene el compromiso de responsabilidad social del Promotor y de manejo social del Proyecto, considerando las características culturales de la población local, su organización política y la forma en que manejan sus recursos naturales.

El Plan de Relacionamiento Vecinal tiene las siguientes características:

Objetivo.

El Objetivo del Plan de Relacionamiento Vecinal es lograr la sostenibilidad social del proyecto promoviendo la participación ciudadana en actividades claves del proyecto durante su diseño, preparación y ejecución a fin de concertar acciones que permitan optimizar sus resultados y eviten y/o permitan resolver de manera constructiva los posibles conflictos sociales.

Programas

Para lograr este objetivo, el Plan incluye cuatro programas que se llevarán a cabo de manera integral y sistemática durante la ejecución del Proyecto. Estos son:

- a) Estrategia de Comunicación e Información a la Comunidad
- b) Programa de Inducción y Concientización a los Trabajadores
- c) Programa de Protección a la Infraestructura Económica y Social
- d) Programa de contratación de mano de obra local y servicios locales

Estrategia de Comunicación e Información a la Comunidad

El objetivo de este programa es el de implementar un canal de comunicación y coordinación abierto, permanente y de doble vía para mantener oportuna y adecuadamente informadas a los vecinos/vecinas ubicados/as en el área de influencia del Proyecto.

En principio, y a fin de evitar la dispersión de la comunicación entre el proyecto y la vecindad, el principal canal directo de comunicación social será a través de los responsables socioambientales dependientes de la empresa contratista, quienes deberán coordinar e informar con sus autoridades superiores y a los Especialistas Sociales del ejecutor designado por la UCP PAAP.

En el desarrollo de este programa se dará cumplimiento a los acuerdos establecidos en las diferentes instancias de participación poblacional. Este programa del PRV está concebido para ser aplicado en todas las etapas del proyecto:

Antes del inicio de las obras. Esta etapa de comunicación permitirá contar con una identificación clara de actores, canales de comunicación, establecimiento de los cronogramas de actividades previas del proyecto y un manejo de información amplia, suficiente y oportuna de las comunidades. En esta etapa se hará la notificación del inicio de obras con al menos 72 horas de anticipación a las autoridades municipales y comunales.

Durante la etapa misma de la construcción. En esta etapa se desarrollará el plan de comunicación y monitoreo propiamente dicho y será una tarea día a día, en los temas de: inducción social y ambiental, preventivas socio-ambientales de protección a la infraestructura social y económica (ej. actas de verificación de infraestructura, planes de acceso, y conformidades correspondientes, etc.). Información y comunicación permanente con las comunidades.

Después de la construcción. Se comunicará a las autoridades locales la conclusión de obras. Se hará seguimiento a los compromisos asumidos con las diferentes instancias orgánicas, cierre de compromisos pendientes, y comunicación de cierre a las autoridades municipales y comunales. Todas las actividades de comunicación con los diferentes actores locales serán debidamente registradas en documentos habilitados para el efecto.

Público objetivo

El público objetivo del Proyecto para el componente de comunicación por orden de prioridad son los siguientes:

- Juntas de Vecinos
- Organizaciones Territoriales de Base (OTB's)
- Organizaciones Sociales (Sindicatos, gremiales y otros).

Áreas de comunicación

Las áreas de comunicación priorizadas son las siguientes:

- Comunicación Externa
- Comunicación Periodística
- Comunicación Digital
- Comunicación Interpersonal

Las actividades se desarrollarán de la siguiente manera:

Tabla 6.4.- Áreas de Comunicación

ÁREAS	ACTIVIDADES
Comunicación Externa	Cuñas Radiales
	Tríptico
	Rollers
	Afiches
	Banners
	Pasacalles
Comunicación Periodística	Visita a medios de comunicación
	Notas de prensa
Comunicación Digital	Creación y actualizaciones de la página web
Comunicación Interpersonal	Reuniones y asambleas

Fuente: Elaboración Propia

Tabla 6.5.- Actividades áreas de Comunicación

Áreas	Actividades	Tiempo (Meses)												Secuencia Anual	Fuente De Verificación
		1	2	3	4	5	6	7	8	9	10	11	12		
Comunicación Externa	Cuñas Radiales													<i>De acuerdo al monitoreo se realizará una nueva elaboración de medio término</i>	X cuñas radiales difundidas
	Tríptico														2 trípticos realizados
	Rollers														2 rollers realizados
	Afiche														2 afiches realizados
	Banners														2 banners realizados
	Pasacalles														2 pasacalles realizados
Comunicación Periodística	Visita a Medios													<i>Bimensuales</i>	3 visitas a medios realizadas
	Convocatorias (por prensa y radio)													<i>Se harán comunicaciones y convocatorias por prensa y radio según la necesidad del Proyecto</i>	x convocatoria difundida por prensa x convocatoria difundida por radio
	Notas de Prensa													<i>Constante</i>	X notas de prensa difundidas
Comunicación Digital	Replanteamiento y actualización de la página web													<i>El replanteamiento de la página web se realizará al principio. La actualización es constante</i>	Página web con contenidos nuevos y trayentes
Comunicación Interpersonal	Talleres de información y capacitación													<i>Su realización será coordinada con los públicos internos y externos y</i>	X Talleres realizados con participación de nuestros públicos
	Talleres para grupos de mujeres														
	Talleres de Facilitación														

Áreas	Actividades	Tiempo (Meses)												Secuencia Anual	Fuente De Verificación
		1	2	3	4	5	6	7	8	9	10	11	12		
														se realizarán en el transcurso del año.	
Monitoreo y Evaluación	Encuestas													Se levantarán encuestas en las áreas de influencia del Proyecto para verificar la correcta aplicación del PRVC	1 encuesta realizada en el área de influencia del Proyecto
	Boleta de validación de instrumentos de comunicación													Se validaran los instrumentos de comunicación de la Estrategia para medir el grado de aceptación y comprensión de los mensajes	Boleta de validación administrada a nuestros públicos y con resultados sistematizados.

Monitoreo y evaluación del componente de comunicación

El monitoreo y evaluación del componente de comunicación se realizará en cuatro oportunidades:

- Evaluación de los públicos
- Evaluación de los contenidos
- Evaluación del método
- Evaluación final (conclusiva)

Programa de Inducción y Concientización a los Trabajadores.

El objetivo de este componente será el de asegurar un comportamiento adecuado del personal del proyecto con referencia a las autoridades y pobladores, en general, del área de influencia directa del proyecto. Asimismo, se buscará respetar la normativa ambiental y laboral vigente y no influir en los usos, costumbres y la cultura local, tampoco interferir en sus asuntos internos.

Al inicio y durante la construcción se desarrollarán capacitaciones y difusión del código de conducta y otros temas sociales relacionados al proyecto a los trabajadores locales y no locales que ingresen al mismo. Las difusiones serán de forma personalizada o grupal a todo el personal del proyecto. También en lo relativo al código de conducta, este debe ser difundido ampliamente en murales de las diferentes áreas tales como comedores, áreas de esparcimiento, dormitorios, etc. Se atenderán de manera permanente los temas relacionados al ámbito laboral. Todas las actividades de inducción y concientización a los trabajadores deben ser registradas en documentos del sistema de gestión socio ambiental del proyecto

De la misma manera el programa difundirá contenidos específicos sobre equidad de género y respeto a los derechos de las mujeres, así como difusión de principales leyes de protección a mujeres y niños. Estos contenidos no solo guiarán el correcto comportamiento del personal y trabajadores con los vecinos /as del área de intervención directa del proyecto, también servirá para regular y normar las relaciones con las trabajadoras que trabajen junto al personal de obra.

Programa de Protección a la Infraestructura Económica y Social

El principal objetivo de este programa será evitar la afectación de la infraestructura social y económica y/o reponer adecuadamente aquella infraestructura que resulte afectada en iguales (o mejores) condiciones que su estado inicial.

Medidas previas al proceso de construcción. El ejecutor y la contratista, previamente al ingreso a la zona de construcción se asegurará de haber concluido el proceso de constitución de servidumbres y permisos correspondientes de los propietarios y vecinos de la zona, de forma coordinada y a satisfacción plena de partes, en reportes y documentos debidamente elaborados y rubricados.

Medidas en la etapa de construcción.

Áreas dentro del derecho de vía (DDV). La infraestructura existente, tales como casas, negocios será apropiadamente señalizada para su protección y/o reposición y serán incluidos en los documentos de preventivas socio ambientales que se elaborarán antes del inicio de la obra para cada área a ser intervenida.

Áreas fuera del derecho de vía (DDV). Las áreas fuera del derecho de vía que sean utilizadas por la empresa contratista de construcción, tales como áreas para campamentos, viviendas, oficinas, obradores, áreas de giro y de depósitos temporales de maquinarias equipos y materiales, serán de exclusiva responsabilidad de la empresa contratista de construcción bajo la fiscalización del ejecutor designado por la UCP-PAAP De la misma forma que en el caso anterior, se deben levantar documentos de preventivas socio ambientales considerando todas las infraestructuras a ser afectadas.

Para el caso de los caminos de accesos, al ser estos de dominio municipal o privado, se debe contar con un plan de accesos y se deben obtener los permisos de uso correspondientes.

Al término de las actividades. Al finalizar los trabajos de construcción se realizará la verificación de caminos y otra infraestructura para detectar posibles daños que deben ser reparados y hacer

los cierres correspondientes con cada uno de los actores locales afectados, para lo cual debe hacerse el cierre de las respectivas preventivas socio ambientales a conformidad de partes.

Seguimiento a Reclamos de las Comunidades. En el caso de afectaciones que no puedan ser previstas con la anticipación establecida en los puntos anteriores, o de eventualidades que accidentalmente causen algún impacto a la infraestructura existente, la recolección y seguimiento de reclamos de las comunidades se constituirá en una actividad de mucha importancia ello en respeto a las políticas de Desarrollo Comunitario del ejecutor y las salvaguardas sociales y ambientales del BID como a lo establecido en la normativa ambiental y social vigentes. Este trabajo será realizado de forma sistemática (durante las visitas y/o reuniones periódicas de rutina) por el Ejecutor DESCOM de la empresa para permitir la identificación oportuna de problemas potenciales y por otro permitirá respaldar ante terceros el trabajo de gestión social desempeñado por la construcción del proyecto.

Programa de contratación de mano de obra local y servicios locales

El objetivo de este componente es hacer participar, de la mejor manera posible a la dirigencia vecinal y los vecinos, de los beneficios positivos temporales del proyecto, de tal manera que se dinamice la economía local.

El proyecto se ejecutará en un contexto eminentemente urbano donde existe amplia oferta de mano de obra no calificada, por este motivo la empresa priorizará la contratación de mano de obra local de la zona de intervención del proyecto, pero de no contarse con la cantidad y calidad de mano de obra necesaria, la Empresa de manera autónoma podrá contratar al personal que considere pertinente sin condicionamiento alguno.

Si existe la disponibilidad de mano de obra local, la contratista, en consenso con las organizaciones vecinales, cumplirá con los siguientes pasos:

- El proyecto y en específico la empresa contratista de construcción, asumirán el compromiso de contratación de mano de obra no calificada preferentemente del área de influencia del proyecto. Podrá contratar mano de obra no calificada de otra parte si no la hubiera en el área de influencia directa del proyecto y/o algún personal de alta confianza.
- Toda la mano de obra local no calificada debe ser avalada ante el proyecto por las respectivas autoridades vecinales legítimamente designadas para este efecto.
- Mano de obra local calificada.- Al igual que toda la planta profesional y de staff, se debe regir por prueba de suficiencia y competencia. Sin embargo, la empresa contratista de construcción debe brindar las oportunidades a los profesionales locales para que participen y puedan acceder, en igualdad de condiciones con los demás profesionales, a los cargos que se presenten.
- Toda la gestión, registro y control de contratación de mano de obra local estará a cargo de los especialistas socioambientales de la contratista en coordinación con el ejecutor

Contratación de servicios locales.- La empresa contratista de construcción podrá contratar servicios locales para el proyecto, de ser así, estas contrataciones deberán ser reportadas en documentos y contratos formales de manera tal que el ejecutor tenga un control y seguimiento permanente sobre los mismos. Al finalizar el proyecto, la empresa contratista de construcción

deberá presentar las respectivas conformidades de pago y de infraestructura, si corresponde, de todos los servicios locales contratados.

En la construcción de diferentes tipos de obras en Bolivia se ha evidenciado el aumento de personal femenino especialmente como ayudantes de obra, por este motivo se debe tomar en cuenta los contenidos de capacitación en equidad de género propuestos en el Programa de Inducción y Concientización a los trabajadores y también en lo posible se debe apoyar la contratación de mujeres capacitadas en temas de construcción que pertenecen a organizaciones como ASOMUC (Asociación de Mujeres Constructoras). De la misma manera en la zona de intervención del proyecto el servicio de atención de comida y venta de productos procesados, frutas y golosinas la realizan mayoritariamente mujeres y niños/as de escasos recursos por esto se debería considerar que estas poblaciones vulnerables sean contratadas mediante sus respectivas organizaciones.

Todo esto considerando que para el financiador la equidad de género es una transversal que debe ser incluida en todos sus proyectos con acciones específicas y concretas.

Tabla 6.6.- Presupuesto del PRV

Ítem	Costo USD..
Programa de Comunicación e Información a la Comunidad	10,057.00
Programa de Inducción y Concientización a los Trabajadores.	2155.17
Programa de Protección a la Infraestructura Económica y Social	5028.73
Programa de contratación de mano de obra local y servicios locales	718.39
TOTAL	17,960.00

Fuente: Elaboración Propia

Diez y siete mil novecientos sesenta (00/100) Dólares americanos

6.2.2 Mecanismo de Atención de Quejas y Reclamos

Está previsto que el proyecto contemple un plan específico para la solución de Reclamos y quejas que deberá implementarse durante la ejecución del proyecto. Este Plan estará dirigido a dos grupos diferentes: a la población del área de influencia que reside en el lugar: unidades Sociales residentes u ocupantes de los predios donde se desarrollen las obras y los beneficiarios del proyecto.

El Proyecto Ampliación del Sistema de Alcantarillado Sanitario al Sur de la Ciudad de Cochabamba beneficiará a una población importante donde interactúan diferentes actores sociales que sienten que tienen, y pueden tener de hecho bases para manifestar reclamos, inquietudes, solicitud de información y sugerencias para mejorar el desempeño durante la ejecución del proyecto.

En este sentido, es necesario formular un Programa de solución de quejas y reclamos y prevención de conflictos, que pueda registrar las expresiones (quejas, reclamos, sugerencias, etc.) de la población beneficiaria de manera sistemática, oportuna, ágil y dinámica y trabajar en su resolución.

El programa tiene como propósito atender oportunamente posibles quejas de beneficiarios, o población, directamente ligados al proyecto, que tiene como propósito prevenir conflictos y en su caso su resolución amistosa y satisfactoria para las partes.

El proceso de prevención y manejo de los conflictos socio ambientales permitirá lograr un acuerdo entre los actores y proveer las condiciones necesarias para que los beneficiarios y beneficiarias puedan tomar la decisión que consideren más conveniente para satisfacer sus necesidades e intereses. Estas condiciones son libertad en la participación, acceso a la información, y equidad en las oportunidades de participación.

La forma de abordar las manifestaciones de los diferentes actores sociales debe responder a las características de la población beneficiaria y a los canales de comunicación propios de los vecinos del área urbana, respetando la estructura orgánica en cada una de las organizaciones sociales a las que responden. Es importante atender todas las manifestaciones que se presenten por mínima que sea, ningún tema debe ser quedar inconcluso, pues puede ser causal de conflictos con los actores sociales interesados.

Paralelamente se habilitará un libro destinado a registrar las quejas y/o sugerencias que la población pueda tener con relación a la ejecución del proyecto, ya sea a través de notas escritas o en forma verbal. El responsable del manejo y atención de quejas será definido por el organismo ejecutor para anotar en el libro dichas quejas y de velar por que todas las quejas y reclamos sean atendidas de manera oportuna, de igual estará en coordinación con la supervisión que está constantemente en obra y tomará nota de quejas, comentario, actividades y le dará a conocer al responsable.

El plazo para la atención de quejas y reclamos dependerá del motivo y su gravedad. Sin embargo, el plazo no debe exceder a los 15 días, siendo su resolución en coordinación con las partes involucradas, encargado del sistema y la Supervisión Técnica y Ambiental.

El sistema propuesto se ampara en las leyes bolivianas en actual vigencia como la Constitución Política del Estado Plurinacional, la ley de Participación y Control Social y otras relacionadas.

Los principios del sistema son:

- Prevención de conflictos. La prevención está centrada en la previsibilidad de situaciones críticas y en la identificación de los puntos o cuestiones más comunes de conflicto de manera oportuna.
- Gestión o tratamiento. Una vez recibidas las expresiones de los beneficiarios y beneficiarias del proyecto, se procede de la siguiente manera:

- ✓ Recepción y registro de queja por actores involucrados y grado de gravedad;
 - ✓ Definir mecanismos de tratamiento de quejas incluyendo tiempos de atención y seguimientos;
 - ✓ Canalización hacia el área susceptible de solucionar la queja de manera oportuna y seguimiento correspondiente hasta la solución.
-
- Resolución. La resolución implica dar respuesta y resultados a las inquietudes de los beneficiarios y beneficiarias y llegar a un acuerdo.

TIPOS DE RECLAMOS.

El sistema de quejas y reclamos define claramente los tipos de reclamos que se presentan y el alcance de los mismos:

- **Manifestación:** Constituye una de todas las formas en que una persona, entidad, organización puede manifestarse ante el Proyecto. Por un lado, es toda expresión oral o escrita de conformidad o no con las actividades ejecutadas por el Proyecto. Mientras que por otro lado es toda expresión oral o escrita de sugerencias, propuestas o solicitudes de información que cualquier persona requiera.
- **Queja y reclamo:** Manifestación verbal o escrita de insatisfacción, realizada por una persona jurídica o natural, o mediante su representante, en relación a la ejecución del proyecto y/o posibles impactos negativos a causa del proyecto.
- **Sugerencia:** Manifestación verbal o escrita sobre alguna proposición o insinuación realizada por una persona jurídica o natural, o mediante su representante para el mejoramiento de la ejecución del proyecto.
- **Solicitud:** Derecho constitucional de toda persona para presentar y solicitar información o petición por motivos de interés general o particular.
- **Comentario positivo:** Manifestación oral o escrita que expresa el agrado o satisfacción con la ejecución del proyecto.

Gestión y tratamiento de las quejas y reclamos.

Recepción

La recepción de las quejas y reclamos se realizará en área de emplazamiento del proyecto. En caso de que sea verbal, el responsable se encargará de registrar en el libro de quejas consignando todos los datos necesarios que identifiquen el motivo del reclamo, lugar, fecha y otros que sean necesarios. El responsable del sistema debe diseñar un formulario para plasmar esta información.

Clasificación de las quejas y reclamos

Para el desarrollo del sistema de reclamos y conflictos se remarcan varios aspectos:

- Su origen.

- El carácter de la queja o reclamo.
- El contenido de la queja o reclamo.

En función de estos parámetros se construye el sistema que no asume de forma homogénea las quejas y conflictos, sino que los deriva según su naturaleza.

Medios de Recepción

Los reclamos y quejas relativos a los componentes del proyecto tendrán un procesamiento y una resolución junto con instancias de monitoreo y seguimiento específico de los mismos. Los canales de recepción de estos reclamos y conflictos son:

- Oficina de obra. (Buzón de reclamos)
- Número de celular del responsable del sistema de manejo de quejas.

Trámite / Proceso institucional

- *Recepción y registro de datos:*

Para la atención de casos que pudieran generarse durante la construcción de las obras del proyecto las Oficinas de Obra recibirán las quejas y reclamos, además habilitarán un número de teléfono, para la atención de reclamos producidos por los trabajos propios de las obras. El responsable del mecanismo de quejas estará ubicado en oficinas de SEMAPA y los números telefónicos de referencia para las quejas serán claramente visibles en todos los carteles dispuestos a lo largo de las obras junto a la dirección de la oficina y responsable de la atención de quejas que se ubicará en el lugar designado por el ejecutor del proyecto.

Se pretende que todos los reclamos sean atendidos pudiendo ser presentados ya sea telefónicamente, por escrito u otros medios, el responsable del sistema se encargará de tomar nota de estos reclamos, en algunos casos necesarios la Supervisión Técnica y Ambiental funcionará de intermediario tomando nota de las quejas o reclamos para luego dar esta información al responsable, quien determinará el tipo de intervención para la resolución del reclamo o conflicto.

Adicionalmente, los reclamos recibidos deberán ser registrados en una planilla diseñada expresamente y remitidos al responsable del sistema. Aún en casos de recepción vía telefónica o “de oficio” por personal de la obra serán consignados en la planilla. El personal que reciba y registre el reclamo, derivará de inmediato al responsable del sistema.

- *Plazo de atención del reclamo:*

El plazo para la atención de quejas y reclamos dependerá del motivo y su gravedad. Sin embargo, el plazo no debe exceder a los 15 días, siendo su resolución en coordinación con el responsable del manejo y atención de quejas, las instancias involucradas y la Supervisión Técnica y Ambiental. Cada paso del proceso reflejado en el flujograma tiene sus propios plazos máximos que no deben

excederse. Estos plazos cambian cuando, según el reclamo, está en riesgo la vida humana de no ser atendido de manera inmediata, en cuyo caso la celeridad de la actuación debe ser inmediata.

- *Verificación in situ, respuesta, cierre y solución del reclamo:*

Esta fase implica, según la naturaleza del reclamo de que se trate, una visita al lugar y/o visita a los reclamantes, que se deberá realizar dentro de un plazo de 3 días de recibido el reclamo. Durante la visita se elaborará un acta que puede ser de dos tipos:

- i. Acta de informe de situación: Se realizará en presencia o ausencia del reclamante. Dependiendo de la naturaleza de la queja el responsable del manejo de quejas del Proyecto, conjuntamente con la supervisión y personal de la empresa contratista que realizarán una visita in situ, luego de analizar la situación, se levantará un acta describiendo técnicamente la situación denunciada. De estar presente el reclamante, el acta reflejará tanto la perspectiva de los técnicos presentes, como la del/los reclamante/s.
- ii. Acta de informe de situación y compromiso de reparación: El acta de informe de situación y compromiso de reparación, se elaborará sólo en presencia del /los denunciados y sólo si se llega a un compromiso de mutuo acuerdo.

El proceso será como sigue: 1. Análisis de la situación in situ. 2. Elaboración de un Acta de informe de situación (arriba descrita). 3. Negociación. 4. Si se produjera un acuerdo de solución, con plazos estipulados (de mutuo acuerdo) que se compromete a cumplir, se elaborará un acta de compromiso y reparación. 5. Para que este tipo de acuerdo se alcance, deben darse dos condiciones: (a) que el personal que firma el compromiso tenga el grado de responsabilidad y poder de decisión suficiente para adquirir este compromiso de cumplimiento y (b) que el /los reclamante/s estén informados de que pueden no asumir un acuerdo en esta instancia y que el/los reclamante/s consideren los plazos que les ofrecen sean prudenciales. De no producirse estas dos últimas condiciones se fijará una nueva reunión con fecha de común acuerdo. Ambos tipos de acta deben ser relevados por el responsable del manejo de quejas, en 3 días. Las actas serán respaldadas con las firmas de los involucrados, lista de participantes en caso de reuniones, informe de los temas tratados, razones de consultas, tipo de conflictos emergentes o posibles, metodología de resolución, conclusiones y compromisos asumidos, respaldo fotográfico y cualquier otra forma de verificación del proceso de trabajo con el/los reclamante/s. Esto será realizado dependiendo del grado de la queja, en caso de quejas menores se procederá sin acta.

Las acciones en campo serán verificadas por los responsables de la Supervisión y monitoreadas por el responsable del manejo de quejas.

Respuesta y cierre del reclamo.

Luego de la visita in situ, corresponde la “respuesta y solución al reclamo”.

- En el caso de haberse llegado a realizar un acuerdo (Acta de compromiso de reparación):

El responsable de manejo de quejas junto a la Supervisión Técnica y Ambiental si corresponde elaborará un documento (al que se anexará el acta mencionada), donde la empresa constructora se compromete a cumplir con dichos plazos y lo enviará por escrito al/los reclamante/s como respaldo del compromiso adquirido.

- En el caso de haberse llegado a un acta sin presencia de las partes reclamantes:

El responsable del manejo de quejas deberá remitir esta acta al/los reclamante/s en el plazo de 3 días, con una sugerencia de posible fecha de reunión in situ, documento que será entregado en mano. Este proceso derivará en una reunión entre reclamante/s y responsable del manejo de quejas. El tratamiento y resolución de los casos será debidamente documentado con elementos tales como lista de participantes (si se tratara de reuniones), informe de los temas tratados, razones de consultas, tipo de conflictos emergentes o posibles, metodología de resolución, conclusiones y compromisos asumidos, respaldo fotográfico y cualquier otra forma de verificación del proceso de trabajo con el/los reclamantes.

Solución del reclamo

Habiéndose llegado a acuerdos por una u otra vía y contando con el compromiso de plazos de solución por parte de la Supervisión Técnica y Social en acuerdo con el/los reclamante/s, se deberá proceder en consecuencia. Si corresponde las acciones en campo serán sistematizadas por los responsables de la Supervisión y monitoreadas por el encargado del manejo de quejas.

Tabla 6.7.- Presupuesto del Plan de Reclamos

Ítem	Costo USD
Buzón de reclamos	862
Material de Escritorio	2011.50
Sistema de seguimiento y respuesta	2155
Total	5028.5

Fuente: Elaboración Propia

Cinco mil veintiocho (50/100) Dólares americanos

Tabla 6.8.- Presupuesto General de los Planes de Gestión Social

Ítem	Costo USD
Plan de Relacionamiento Comunitario.	17,960.00
Mecanismo de atención de quejas	5029
Plan de seguridad y acceso vial para la comunidad	5747
Total	28,736.00

Fuente: Elaboración Propia

Son Veintiocho mil setecientos treinta y seis (00/100) Dólares americanos

6.2.3 Plan de seguridad y acceso vial para la comunidad

A fin de prevenir, controlar, corregir o mitigar interferencias sobre la circulación peatonal y vial, interferencias con accesos a viviendas, comercios e instituciones se debe tomar en cuenta lo siguiente:

a) Actividades

Las interferencias sobre la circulación peatonal es uno de los impactos de identificados como consecuencia de la ejecución del proyecto. Las mismas se presentarán en casos puntuales por ocupación parcial de arterias viales y veredas, por el movimiento de vehículos y maquinarias hasta y desde los sitios de obra, así como también en relación al traslado de material excavado.

Con el objetivo de minimizar las interferencias, se llevarán a cabo las siguientes acciones:

- Instalación de señalización en los sectores de ingreso/egreso de las zonas de obra e inmediaciones que alerten sobre la presencia de la misma a los usuarios regulares de las vías afectadas. Los mismos serán ubicados en lugares de total visibilidad durante todo el día.
- La interrupción temporaria de la circulación, reducción de calzada y desvíos deberán ser anunciadas y correctamente señalizadas. De manera conjunta entre las autoridades municipales y empresas responsables de líneas de transporte público automotor.
- En términos generales, a fin de minimizar las interferencias que pudieran producirse en el tránsito, se deberá prever lugares de estacionamiento para los vehículos afectados a la construcción, reducir la obstrucción de carriles para tránsito de paso y programar las operaciones que deban realizarse en lugares de tránsito vehicular fuera del horario pico de circulación.
- Dado que la circulación de maquinaria pesada y vehículos de gran porte provoca un deterioro de la infraestructura vial, las rutas de transporte de materiales en cada una de las etapas deberán ser planificadas priorizando el rápido acceso a las arterias viales de mayor jerarquía que permitan la circulación de vehículos de gran porte.
- Asimismo, en la medida que avance la construcción, deberá realizarse el mantenimiento adecuado en las calles afectadas por las obras y que, debido al tránsito pesado y maquinaria, sufran roturas.
- En cuanto a la afectación de la circulación peatonal, específicamente, todos los senderos peatonales a ser instalados que bordeen las zonas de obra deberán ser aptos para personas con movilidad reducida y estarán debidamente señalizados y protegidos para prevenir afectaciones sobre los transeúntes, especialmente en los casos de acceso a instituciones, comercios y servicios de transporte. Especialmente en los casos que se vean afectados pasos peatonales se deberá indicar el trayecto alternativo y su distancia.
- Cuando se deba interrumpir el tránsito en las arterias que afectan las obras, el Contratista deberá señalizar con toda claridad los desvíos para canalizar el recorrido vehicular con señales diurnas y nocturnas. Para las obras en vía pública que necesiten del corte total de calzada, el Contratista deberá disponer además de cartelería preventiva a 100 y 200 metros del frente de obra.

b) Monitoreo de cumplimiento

El cumplimiento de estas acciones comprenderá, por un lado, el control de las gestiones realizadas ante las organizaciones, autoridades competentes y partes involucradas; y por el otro, la inspección en los sitios de obra del emplazamiento y mantenimiento de los elementos materiales descriptos para interferir lo menos posible y en plazos acotados con la movilidad de los vecinos.

c) Etapa de aplicación

Pre- constructiva y constructiva

d) Indicador de cumplimiento

Ausencia de incidentes, accidentes viales o peatonales. Ausencia de quejas y reclamos de los vecinos respecto de la obstrucción de accesos y circulación. Reducida afectación de la infraestructura vial.

e) Responsable de Implementación

Representante Técnico Ambiental de la Contratista

f) Periodicidad de monitoreo de grado de cumplimiento

Tabla 6.9.- Periodicidad de monitoreo

Tipo de Obra	Periodicidad
Tendido de Tuberías de PVC para Colectores	Relevamiento Mensual
Cámaras de inspección	
Conexiones Domiciliarias	

Fuente: Elaboración Propia

6.2.4 Lineamientos para la Aplicación de la Política de Igualdad de género

La Política Operativa sobre Igualdad de Género en el Desarrollo (OP-761) de 3 de noviembre de 2010 tiene como objetivo fortalecer la respuesta del Banco a los objetivos y compromisos de sus países miembros de promover la igualdad de género y el empoderamiento de la mujer. Al fortalecer su respuesta, el Banco espera contribuir al cumplimiento de los acuerdos internacionales sobre el tema de esta Política.

La Política identifica dos líneas de acción: (i) la acción proactiva, que promueve activamente la igualdad de género y el empoderamiento de la mujer a través de todas las intervenciones de desarrollo del Banco; y (ii) la acción preventiva, que integra salvaguardias a fin de prevenir o mitigar los impactos negativos sobre mujeres u hombres por razones de género, como resultado de la acción del Banco a través de sus operaciones financieras.

La Política reconoce que la búsqueda de la igualdad requiere de acciones dirigidas a la equidad, lo cual implica la provisión y distribución de beneficios o recursos de manera que se reduzcan las brechas existentes, reconociendo asimismo que estas brechas pueden perjudicar tanto a mujeres como a hombres.

El Proyecto Ampliación del Sistema de Alcantarillado Sanitario al Sur de la Ciudad de Cochabamba toma la igualdad de género como una transversal, es decir no es un Plan separado, aislado de los otros, tiene un enfoque transversal que está presente en todas las actividades, es decir que se debe garantizar la participación activa de hombres y especialmente mujeres en los procesos de consulta, Plan de Relacionamiento Vecinal y Sistema de atención de quejas.

En este sentido y para mitigar la brecha existente tanto en la participación en el proyecto de hombres y mujeres considerando la equidad de género como transversal en el proyecto es que se proponen los siguientes indicadores cuantitativos como parte de los planes de gestión ambiental y social para que las mujeres accedan a beneficios del proyecto:

Indicadores Cuantitativos

- Intensidad de la participación H/M en reuniones del proyecto incluyendo resultados como la relación de las aportaciones de hombres y mujeres en las reuniones de toma de decisiones; porcentaje de decisiones adoptadas a partir de las aportaciones de las mujeres en las reuniones.
- % de hogares beneficiados con alcantarillado sanitario según tipo de jefatura de hogar (mujer, hombre, mixta)
- % de mujeres que participan en las reuniones.
- % de mujeres capacitadas en obras locales y aspectos de seguridad del proyecto
- Aumento de iniciativas que contemplan la transversalización del Enfoque de Género en la gestión pública en relación al tema de energía eléctrica.
- N° de eventos de capacitación planificados para personal del Organismo ejecutor y Contratistas en el enfoque de la transversalización de género en los proyectos

Indicadores Cualitativos

Los indicadores cualitativos están relacionados directamente con lo que significa “empoderamiento de las mujeres” que será medido a través del análisis de:

- a) Calidad de participación
- b) Crecimiento organizacional
- c) Mayor confianza de las mujeres
- d) Toma de decisiones
- e) Mayor respeto a sí mismas y respeto de los demás

Los cinco indicadores cualitativos pueden ser medidos a través de los siguientes instrumentos:

Tabla 6.10.- Indicadores cualitativos

Indicador	Hito de Desempeño	Fuente de verificación
Calidad de participación	Participación activa en reuniones y eventos vecinales	Actas de reunión con registro de participación femenina diferenciada
Crecimiento organizacional	Participación en eventos de capacitación y difusión de experiencias Reconocimiento de las organizaciones femeninas en las juntas vecinales.	
Mayor confianza de las mujeres	Incremento en la participación de labores	Eventos de capacitación ejecutados en autoestima y trabajo en equipo
Toma de decisiones	Reconocimiento efectivo de las decisiones de las organizaciones femeninas en las juntas vecinales.	Actas de reunión con el registro de las decisiones tomadas a raíz de iniciativas de grupos de mujeres
Mayor respeto a sí mismas y respeto de los demás	capacitación en autoestima y trabajo en equipo	Eventos de capacitación ejecutados en autoestima y trabajo en equipo

De manera general el Proyecto mejorará el acceso al alcantarillado sanitario a las familias y especialmente a mujeres, como en otras ciudades en Cochabamba predominantemente la mujer queda a cargo del hogar y de los hijos, responsabilizándose de los posibles problemas de salud de los niños/as por las aguas negras producidas por la falta de alcantarillado.

6.3 Monitoreo del Plan de Gestión Ambiental y Social

El Plan de Gestión Ambiental y Social (PGAS) requiere de un seguimiento o monitoreo integral, destinado a identificar de manera sistemática la calidad del desempeño de sus diferentes componentes. Este acompañamiento permitirá analizar el cumplimiento o avance y proponer acciones a tomar para lograr los objetivos. Asimismo, facilitará la introducción de ajustes o cambios pertinentes y oportunos.

Para lograr lo mencionado, se aplicarán indicadores y sus respectivos criterios de valoración que permitirán verificar la mayor o menor coincidencia entre lo planificado y lo ocurrido. Es decir, se posibilitará una clara verificación del cumplimiento de lo propuesto y en caso necesario se podrán sugerir cambios para reducir las discrepancias. De esta manera el Plan tiene un carácter retroalimentario y consecuentemente permitirá tomar decisiones estratégicas y operativas fundamentadas sobre una fuente de información que se espera contribuya a una mayor

pertinencia y efectividad de las acciones previstas. Finalmente, el logro de resultados y efectos en el entorno será debidamente plasmado en informes.

6.3.1 Plan de Monitoreo de la Gestión Ambiental

6.3.1.1 Objetivos del Plan de Monitoreo

Los objetivos del presente Plan son los siguientes:

- ~ Mantener un control y seguimiento de las medidas de prevención, mitigación, protección y corrección incorporadas en el Plan de Gestión Ambiental.
- ~ Detectar de forma temprana posibles fallas y proponer medidas correctivas que sean necesarias.
- ~ Establecer los aspectos sobre los cuales se aplicará el monitoreo, los parámetros de acuerdo a los cuales se medirán dichos aspectos, como también los puntos y frecuencia de muestreo y seguimiento ambiental.
- ~ Establecer el personal a cargo de la aplicación del Plan, las actividades, materiales necesarios y costos con la previsión de los informes correspondientes.

6.3.1.2 Seguimiento a las medidas del Plan

Los aspectos y medidas sujetos a monitoreo se presentan en la siguiente tabla:

Tabla 6.11.- Seguimiento a las Medidas del Plan

PLAN	PRINCIPALES ACCIONES / MEDIDAS DEL PLAN	PUNTO DE CONTROL / MUESTREO	PARÁMETROS DE VERIFICACIÓN	LIMITES / UMBRALES PERMISIBLES	FRECUENCIA DEL MUESTREO / MONITOREO	MATERIALES REQUERIDOS	RESPONSABLE
Movilización de Personal	Antes del inicio de sus obligaciones laborales, se proporcionará la capacitación necesaria a todos los trabajadores, sobre las medidas de prevención y mitigación y sobre los procedimientos de gestión ambiental con que cuenta la Empresa Contratista. Además de esto el Plan de capacitación incluirá procedimientos escritos para la comunicación de riesgo, la seguridad para evitar accidentes, mecanismos de respuesta en caso de emergencias y contingencias como accidentes, etc.	Personal involucrado en las obras	Registro de asistencia a capacitaciones (eventos)	No Aplica	Mensual	Registros/ Cámara fotográfica	Supervisor de seguridad y medio ambiente
Instalación y Operación de Instalaciones de Apoyo	Se procederá a la habilitación de infraestructura destinada a depósitos temporales de insumos, casetas, sanitario y similares. Para ello se utilizará el menor espacio posible sin descuidar las medidas de seguridad para el personal y se aprovecharán áreas disponibles ya intervenidas. Todas las instalaciones de apoyo deberán contar con la infraestructura mínima necesaria para el personal (servicio sanitario) y el almacenamiento temporal y adecuado de herramientas, insumos y materiales que se utilicen durante el Proyecto, así como para los residuos que se generen.	Instalaciones de apoyo	Registro fotográfico	No Aplica	Mensual	Registros/ Cámara fotográfica	Supervisor de seguridad y medio ambiente
Control de Erosión	Reducir al mínimo posible las áreas en las que se realizará la limpieza de vegetación y movimiento de la capa superficial para habilitación del terreno para las obras. Limitar los tiempos de exposición del suelo desnudo a fin de evitar el inicio, favorecimiento o aceleración de procesos erosivos.	Área de trabajo	Inspección visual/informe de inspección/Registro fotográfico	No Aplica	Mensual	Registros y formularios/ Cámara fotográfica	Supervisor de seguridad y medio ambiente
	Aplicación de medidas de control para evitar la generación de procesos erosivos.	Áreas de trabajo	Verificación de las medidas de control de erosión aplicadas/Registro fotográfico	No Aplica	Mensual	Registros y formularios/ Cámara fotográfica	Supervisor de seguridad y medio ambiente
	Evitar el tránsito de maquinaria fuera de las vías habilitadas para el acceso al sitio del proyecto, reduciendo las mismas a lo mínimo indispensable para los trabajos	Vías de circulación y acceso al sitio de las obras	Registro fotográfico y registro de incidentes por el incumplimiento de esta medida	No Aplica	Mensual durante la ejecución de la actividad	Registros y formularios/ Cámara fotográfica	Supervisor de seguridad y medio ambiente
Plan de protección de recursos hídricos subterráneos	Deberán implementarse cámaras sépticas para el tratamiento y disposición de efluentes domésticos (aguas grises y aguas negras) provenientes de servicios sanitarios a fin de evitar el riesgo de contaminación de aguas subterráneas.	Cámaras sépticas y fosa de infiltración	Verificación del estado de la cámara séptica/Registro fotográfico	No aplica	Mensual	Registros, formularios, cámara fotográfica.	Supervisor de seguridad y medio ambiente

Programa de Gestión Integral del Agua en Áreas Urbanas (BO-L1192)

Análisis Ambiental y Social (AAS) y Plan de Gestión Ambiental y Social (PGAS)

Proyecto Ampliación del Sistema de Agua Potable y Alcantarillado al Sur de la Ciudad de Cochabamba – Componente Alcantarillado Sanitario

Plan de Gestión Ambiental y Social: Capítulo 6

PLAN	PRINCIPALES ACCIONES / MEDIDAS DEL PLAN	PUNTO DE CONTROL / MUESTREO	PARÁMETROS DE VERIFICACIÓN	LIMITES / UMBRALES PERMISIBLES	FRECUENCIA DEL MUESTREO / MONITOREO	MATERIALES REQUERIDOS	RESPONSABLE
Plan de Mantenimiento de Vehículos y Equipos	Se realizará el mantenimiento programado de la flota vehicular, maquinaria pesada y equipos a fin de garantizar su funcionamiento adecuado (motores y otros equipos a combustión), de tal manera que operen en condiciones óptimas y se minimice la generación de gases contaminantes.	Maquinarias, vehículos y otros equipos en operación.	Planillas de registro de control y mantenimiento	Hidrocarburos (HC) ppm máx. = 450, Monóxido de Carbono (CO) % Vol. Máx.= 2.5, Oxígeno (O ₂) % Vol. Máx.= 5. Ver tablas anexas	Semestral	Registros y formularios de cada vehículo / equipo	Supervisor de seguridad y medio ambiente
	El abastecimiento de combustibles para equipos y vehículos, se realizará exclusivamente en surtidores autorizados o en áreas establecidas con las condiciones necesarias de seguridad. El cambio de aceites y lubricantes de todo vehículo y equipo, se realizará única y exclusivamente en un taller o maestranza. Está terminantemente prohibido cualquier tipo de reparación o cambio de lubricantes y similares en las áreas de trabajo.	Sitios de circulación – operación de vehículos y maquinaria	Registro fotográfico	No Aplica	Mensual	Inspección visual, cámara fotográfica/ libreta de anotaciones	Supervisor de seguridad y medio ambiente
Transporte, manejo y almacenamiento de combustibles e insumos	Se deberá impermeabilizar todas las áreas destinadas al manejo de combustibles, lubricantes u otro tipo de sustancias peligrosas a fin de minimizar el riesgo de contaminación de suelos por posibles contingencias o accidentes que causen derrame de estas sustancias.	Áreas donde se realice manipulación de combustibles, lubricantes u otro tipo de sustancias peligrosas	Registro fotográfico, inspección visual	No aplica	Semestral	Inspección visual, Cámara fotográfica/ libreta de anotaciones	Supervisor de seguridad y medio ambiente
Control de Derrames	Los suelos que hayan sido contaminados con aceites u otras sustancias peligrosas serán retirados y enviados a una empresa autorizada para proceder a su tratamiento -- remediación, según corresponda.	Área de contingencia o incidente	En caso de suscitarse, registro de actividades de limpieza y envío a empresa autorizada para tratamiento y remediación de suelos. Análisis de TPH en suelos	Conforme a lo establecido en el DS 2400. Ver tablas anexas	Eventual en caso de requerirse	Inspección visual / GPS / Cámara fotográfica/ libreta de anotaciones /equipo de limpieza y muestreo de suelos	Supervisor de seguridad y medio ambiente

Programa de Gestión Integral del Agua en Áreas Urbanas (BO-L1192)

Análisis Ambiental y Social (AAS) y Plan de Gestión Ambiental y Social (PGAS)

Proyecto Ampliación del Sistema de Agua Potable y Alcantarillado al Sur de la Ciudad de Cochabamba – Componente Alcantarillado Sanitario

Plan de Gestión Ambiental y Social: Capítulo 6

PLAN	PRINCIPALES ACCIONES / MEDIDAS DEL PLAN	PUNTO DE CONTROL / MUESTREO	PARÁMETROS DE VERIFICACIÓN	LIMITES / UMBRALES PERMISIBLES	FRECUENCIA DEL MUESTREO / MONITOREO	MATERIALES REQUERIDOS	RESPONSABLE
Plan de Seguridad Industrial	Realización de reuniones cortas diarias para tratar temas de seguridad. Realizar el AST (análisis seguro de trabajo o similar) en el cual se indica el alcance del trabajo, se identifica los peligros y evalúa el riesgo, además, establece medidas de control para eliminar o mitigar los peligros. Disponer de hojas informativas para el tratamiento de emergencias o primeros auxilios y conocer los procedimientos para manejar con seguridad posible contingencias. Proveer al personal el EPP mínimo indispensable, como ser: botas, casco, guantes, gafas y ropa de algodón, así como protectores auditivos que serán repartidos para todo el personal. Todas las instalaciones deberán contar con la señalización correspondiente (Señalética) con el objeto de informar, prevenir, prohibir e instruir al personal y población en general, reduciendo de esta manera los riesgos que implica en general el desarrollo de las diferentes actividades que contempla el Proyecto.	Todas las instalaciones y frentes de trabajo	Registro fotográfico, inspección visual	No aplica	Mensual	Inspección visual, Cámara fotográfica/ libreta de anotaciones	Supervisor de seguridad y medio ambiente
Plan de Abandono y Restauración	Se retirará del lugar todo residuo, escombro o infraestructura temporal establecida en el área. Se nivelará el área alterada o afectada, restituyendo la topografía original. Se reacondicionará los suelos que hayan podido ser contaminados con aceites u otras sustancias derramadas y se removerá toda instalación de apoyo, señalización provisional colocada y toda fuente potencial de contaminación de suelo o aguas	Todas las instalaciones y frentes de trabajo	Registro fotográfico, inspección visual	No aplica	Al finalizar las actividades constructivas	Inspección visual, Cámara fotográfica/ libreta de anotaciones	Supervisor de seguridad y medio ambiente
Manejo y disposición de residuos sólidos	Se deberán implementar las medidas establecidas en el programa de Gestión de Residuos a fin de minimizar el riesgo de contaminación de suelos por inadecuada gestión y disposición final de los mismos.	Frentes de trabajo, campamento, áreas de almacenamiento temporal de residuos	Registros correspondientes al procedimiento de Gestión de Residuos/Registro fotográfico del manejo y disposición de residuos	Conforme a Ley 27341 y NB 742-760.	Mensual	Registros, formularios, cámara fotográfica.	Supervisor de seguridad y medio ambiente
Monitoreo y control de la calidad del aire	Se deberá restringir el límite de velocidad en áreas de circulación a fin de reducir la generación o incremento de partículas suspendidas por movimiento vehicular y funcionamiento de maquinaria pesada durante las actividades.	Tramos en los sectores de construcción, carga y descarga de insumos y materiales	Informe fotográfico de medidas de reducción de la velocidad (señalización, etc.)	40 km/h máximo	Anual	Registros/ Cámara fotográfica	Supervisor de seguridad y medio ambiente

Programa de Gestión Integral del Agua en Áreas Urbanas (BO-L1192)

Análisis Ambiental y Social (AAS) y Plan de Gestión Ambiental y Social (PGAS)

Proyecto Ampliación del Sistema de Agua Potable y Alcantarillado al Sur de la Ciudad de Cochabamba – Componente Alcantarillado Sanitario

Plan de Gestión Ambiental y Social: Capítulo 6

PLAN	PRINCIPALES ACCIONES / MEDIDAS DEL PLAN	PUNTO DE CONTROL / MUESTREO	PARÁMETROS DE VERIFICACIÓN	LÍMITES / UMBRALES PERMISIBLES	FRECUENCIA DEL MUESTREO / MONITOREO	MATERIALES REQUERIDOS	RESPONSABLE
	Se deberá rociar agua con cisternas en las áreas de circulación, operación y proximidades de viviendas, sobretodo en épocas seca y en caso de verificarse un incremento de partículas suspendidas por movimiento vehicular o funcionamiento de maquinaria pesada durante las actividades.	Vías y caminos de acceso a los sectores de construcción, carga y descarga de insumos y materiales	Informe fotográfico estado de vías y caminos	PST= 260 ug/m ³ (media aritmética en 24 horas). PM-10=150 ug/m ³ (en 24 horas). Ver tablas anexas	Eventual en caso de requerirse	Registros/ Cámara fotográfica	Supervisor de seguridad y medio ambiente
	Se deberá implementar el mantenimiento preventivo de equipos, maquinaria pesada y vehículos a fin de minimizar el incremento de niveles sonoros (dB). Asimismo se deberá cumplir con lo referido a la generación de gases de combustión.	Equipos y maquinarias estacionarias en operación. De acuerdo a especificaciones de la Norma Boliviana NB 62006, estableciendo a diferentes distancias (de 10 hasta 100 metros) de las fuentes de emisión.	Planillas de registro de control y mantenimiento	Mediciones puntuales, de forma continua en cada punto, durante un lapso de 15 minutos, a diferentes horarios para cada medición (< 65 dB nocturno, < 68 dB diurno). Ver tablas anexas.	Semestral	Registros y formularios.	Supervisor de seguridad y medio ambiente
	Se dispondrán letreros y señalización en los sectores con movimiento vehicular y funcionamiento de maquinaria, equipos, campamento y otras áreas de trabajo donde los niveles sonoros puedan sobrepasar los límites admisibles. Asimismo se señalarán los sectores donde se genere polvo y gases que puedan poner en riesgo la salud del personal. En dichos sectores será obligatorio el uso de protectores auditivos y/o protectores buco nasales con filtros de aire adecuados.	Áreas de trabajo	Registro fotográfico	PM10<150 ug/m ³ Ver tablas anexas	Semestral	Registros y formularios	Supervisor de seguridad y medio ambiente
Plan de manejo del molle	Evitar daño a especies de molle (Schinus molle L.) En caso de extrema necesidad de afectación a esta especie, según su porte realizar su trasplante. En caso de necesidad de corte pedir autorización al municipio y realizar la reforestación con la misma especie en áreas determinadas por el municipio y en la relación especificada también por el municipio	Áreas de trabajo	Registro fotográfico	No aplica	Durante la ejecución de la construcción	Registros y formularios	Supervisor de seguridad y medio ambiente
Hallazgos arqueológicos	Se pararan las actividades, se protegerá el área y se procederá de acuerdo a la Resolución Ministerial N° 020/2018 del 18/01/2018	Áreas de trabajo	Registro fotográfico	No aplica	Eventual en caso de requerirse	Registros y formularios	Supervisor de seguridad y medio ambiente

6.3.1.3 Parámetros para el monitoreo de la Calidad Ambiental del Proyecto

Se deberá verificar que todas las acciones proyectadas estén guiadas; desde su ejecución hasta su conclusión por los términos de los Planes de Gestión Ambiental planteados y en estricto cumplimiento a los Reglamentos aplicables de la Ley de Medio Ambiente N° 1333 y a las políticas de salvaguardias del Banco. Para ello se deberá velar que todos los factores ambientales, que pudiesen verse afectados por la ejecución del Proyecto, sean monitoreados bajo los lineamientos que se describen a continuación.

6.3.1.4 Calidad del aire y ruido

Calidad del aire (emisiones)

El uso de vehículos livianos con antigüedad no mayor a 5 años o con garantía de fábrica, garantiza las buenas condiciones de funcionamiento, por ende, dentro de límites permisibles en la generación de gases. Se considera como una medida complementaria y opcional, un muestreo de medición de gases de forma aleatoria para vehículos o fuentes móviles, conforme a los parámetros establecidos en la siguiente Tabla, las mediciones serán realizadas por un laboratorio especializado a encargo de una empresa contratista.

El monitoreo, se regirá a los parámetros y límites establecidos en las siguientes tablas:

Tabla 6.12.- Parámetros de Emisiones para Fuentes Móviles

Parámetro	Unidad	Límite Permissible		Costo Aprox. Bs.-
		NB 62002*	RMCA**	
Monóxido de carbono	%	0,5	2.0	300
Hidrocarburos	Ppm	125	200	

*Límites máximos permisibles para vehículos a gasolina con motor de 4 tiempos establecidos en la NB 62002 Calidad de Aire – Emisiones de Fuentes Móviles

**Límites máximos permisibles de emisión de gases por el escape de automóviles y vehículos comerciales en circulación que funcionan a gasolina, según año-modelo

Tabla 6.13.- Parámetros de emisiones para Fuentes Fijas

Parámetro	Unidad	Límite Permissible	Costo Aprox. Bs.-
		RMCA (Anexo 4)*	
Dióxido de azufre	Kg/m ³	640**	500
Monóxido de carbono	Kg/m ³	640	
Óxidos de nitrógeno	Kg/m ³	8800	
Partículas	Kg/m ³	50	

* Límites permisibles orientativos de emisión para las fuentes fijas que utilizan diésel como combustible. Solo son de referencia.

** (S) = porcentaje de azufre contenido en el diésel

Ruido

Para el control y monitoreo de Ruido se utilizará los parámetros establecidos en el Reglamento en Materia de la Contaminación Atmosférica (Anexo 6).

La emisión de ruido durante las actividades no deberá exceder los límites permisibles señalados por el Reglamento en Materia de Contaminación Atmosférica - Anexo 6.

A. Fuentes Fijas

El límite máximo permisible de emisión de ruido de fuentes fijas es de 68 dB (A) de las seis a las veintidós horas y de 65 dB (A) de las veintidós a las seis horas conforme a lo establecido en la normativa ambiental vigente. Estos valores deben ser medidos en forma continua o semi-continua en las colindancias del predio durante un lapso no menor a quince minutos.

Asimismo, se debe considerar un límite máximo permisible de emisión de ruido de 115 dB (A) más o menos 3 dB (A) durante un lapso no mayor a quince minutos, y un valor de 140 dB (A) durante un lapso no mayor a un segundo.

Las fuentes fijas que se localicen en áreas cercanas a centros hospitalarios guarderías, escuelas, asilos y otros lugares de descanso, no deben rebasar el límite máximo permisible de emisión de ruido de 55 dB (A) en colindancias del predio en el que se encuentran.

En cuanto al ruido ocupacional, el límite exigido en la Norma Boliviana NB 510001 es de 85 dBA, para una jornada laboral de 8 horas continuas sin protección auditiva.

6.3.1.5 Suelos

En los suelos contaminados con combustible o lubricantes se debe determinar la concentración de TPH (Hidrocarburos Totales de Petróleo), BTEX (Benceno, Tolueno, Etil-Benceno y Xileno) y metales.

6.3.1.6 Agua

Para la determinación de calidad del agua de consumo humano (en caso de abastecerse de fuentes superficiales u otra fuente que no sea en botellones de agua potable desde el centro poblado más próximo al área), se tomará como guía a los parámetros establecidos en la norma NB-512.

Para la determinación de la calidad de los cuerpos de agua presentes en el área del proyecto se tomará como guía:

Tabla 6.14.- Parámetros de Verificación para Calidad de Agua

Factor	Parámetros	Sitios de muestreo	Frecuencia	Responsable
Cuerpos de agua	Parámetros Anexo A-1 del RMCH – Ley 1333	Ríos principales o quebradas afluentes	Cada tres meses	Laboratorio Autorizado
Efluentes	Parámetros Anexo A-2 RMCH – Ley 1333	Salida de planta de tratamiento de efluentes	Cada tres meses	Supervisor Ambiental

Tabla 6.15.- Parámetros de Análisis para Cuerpos de Agua

Parámetro	Unidad	Límite Permisible	Costo Aprox.
		RMCH Clase C	Bs.-
Aceites y grasas	mg/l	0,3	202
Cloruros	mg/l	400	72
Coliformes fecales	N/100 ml	1000	121
DBO5	mg/l	20	121
DQO	mg/l	40	121
Nitrógeno total	mg/l	12	ND
pH	-	6 a 9	18
Sólidos disueltos totales	mg/l	1500	32
Sólidos sedimentables	mg/l	50	ND
Sulfatos	mg/l	400	ND
Turbidez	UNT	100	32
Hierro Soluble	mg/l	0.6	ND
Cromo	mg/l	1	ND
TPH	mg/l	NV	420

Tabla 6.16.- Parámetros de Análisis para Descargas

Parámetro	Unidad	Límite Permisible	Costo Aprox.
		RMCH	Bs.-
Cloruros	mg/l	NV	72
DQO	mg/l	300	121
pH	-	6 a 9	18
Plomo	mg/l	0,3	ND
Sólidos disueltos totales	mg/l	NV	32
Sólidos suspendidos totales	mg/l	60	ND
Sulfatos	mg/l	NV	ND
TPH	mg/l	NV	420

6.3.1.7 Seguimiento en áreas con presencia de molles

Se deberá verificar que las especies de molle presentes en el área de la construcción no sean dañadas ni podadas.

En caso extremo de requerirse la poda de alguna especie de molle verificar si se cuenta con autorización del municipio para su trasplante (dependiendo del su porte) o de su tala y verificar el prendimiento de las especies trasplantadas y/o reforestadas, así como la reposición de ejemplares muertos.

Se deberá garantizar el 80% de prendimiento.

6.3.1.8 Hallazgos arqueológicos fortuitos

Se deberá verificar que las obras han sido paradas y el área señalizada y protegida.

Se deberá verificar la presencia de un profesional arqueólogo en el área del hallazgo.

Se deberá verificar la aplicación del Reglamento para Actividades Arqueológicas en Obras Públicas y Privadas (RM 020/02018).

6.3.1.9 Funciones y responsabilidades del personal

El personal de operaciones de control y monitoreo tendrá las siguientes funciones y responsabilidades:

- Supervisar por el correcto cumplimiento de las normas ambientales establecidas en las leyes y reglamentos del País.
- Supervisar que se cumplan estrictamente las recomendaciones del presente documento Ambiental correspondiente al proyecto.
- Supervisar la seguridad en las operaciones.
- Supervisar la absoluta higiene en todas las actividades de campo.
- Otras obligaciones secundarias del personal de campo son las siguientes:
 - Presentar los reportes correspondientes con sus observaciones y recomendaciones en forma diaria a los jefes de cada operación.
 - Ejercitar un estricto control durante las operaciones finales de abandono y restauración.

6.3.1.10 Elaboración de informes

Se elaborarán los respectivos Informes de Monitoreo Semestrales para reportar al Banco que contengan información sobre el cumplimiento de las medidas especificadas en el Plan.

Esta información se complementará con reportes de análisis de agua, fotografías y croquis demostrativos de las diversas situaciones encontradas, medidas aplicadas y sus resultados.

6.3.1.11 Presupuesto del Plan de Monitoreo de Gestión Ambiental

Se ha estimado un presupuesto para 12 meses para un inspector ambiental que verifique el cumplimiento de las medidas de gestión ambiental y la realización de dos monitoreos anuales de ruido, partículas y aguas y un monitoreo anual de gases de combustión y suelos de USD. 15.000.-

Tabla 6.17.- Presupuesto del Plan de Monitoreo de Gestión Ambiental

Concepto	Monto USD.
Monitoreo cumplimiento planes	10.000
Análisis específicos	3.000
Materiales y logística	2.000
TOTAL	15.000

6.3.2 Plan de Monitoreo de Gestión la Social

Plan de Monitoreo del Plan de Gestión Ambiental y Social

a) Elementos

Este plan debe incluir los siguientes elementos:

- i) Establecimiento de una línea base socio-ambiental;
- (ii) Metodología de monitoreo y evaluación de impacto social y ambiental;
- (iii) Potenciales indicadores ambientales y sociales a ser incorporados en el sistema de seguimiento del Programa;
- (iv) Frecuencia y temporalidad de medición;
- (v) Responsabilidades;
- (vi) Costos.

b) Objetivos

Los objetivos del monitoreo de los Planes de Gestión Ambiental y Social son:

- Verificar el cumplimiento de los compromisos de la licencia ambiental, sus documentos aprobados y la normativa ambiental vigente
- Asegurar el cumplimiento de todos los planes de gestión establecidos en el PGAS
- Comprometer a una adecuada gestión ambiental y social de los proyectos

- Asegurar la participación de los grupos de interés para recolectar los insumos necesarios para realizar ajustes cuando sean necesarios, y realizar acuerdos de seguimiento que garanticen que una vez el proyecto finalice los impactos negativos han podido ser mitigados y los positivos permanecen en el tiempo.

c) Establecimiento de una línea base social

El objetivo de la línea de base social es proporcionar una base de información contra la cual monitorear y evaluar el progreso y eficacia de una actividad durante la implementación de la misma y después de que se haya completado. A veces ya existen los datos necesarios para una línea de base contra la cual medir el grado y la calidad del cambio durante la implementación de una actividad. En tales casos, la única tarea es cotejar los datos y asegurarse de que puedan ser actualizados a largo plazo. Por lo tanto, es importante averiguar qué información se encuentra ya disponible. Pero por lo general estos datos están desactualizados o están incompletos por lo tanto se hace necesario el establecimiento de una línea de base social actualizada

d) Metodología de monitoreo y evaluación de impacto social

La metodología para el PMS considera todos los momentos desarrollados en el mismo incluyendo los objetivos que persigue, los aspectos a considerar la frecuencia Sugerida, las fuentes y responsables, para tal efecto se han construido una matriz para los siguientes planes de gestión social desarrollados en el PGAS:

1. Plan de Relacionamiento Vecinal (PRV)

- Estrategia de Comunicación e Información a la Comunidad
- Programa de Inducción y Concientización a los Trabajadores
- Programa de Protección a la Infraestructura Económica y Social
- Programa de contratación de mano de obra local y servicios locales

2. Mecanismo de atención de quejas y reclamos

3. Plan de seguridad y acceso vial para la comunidad

En este sentido la metodología general de monitoreo y evaluación de impacto social se debe ejecutar tomado en cuenta lo siguiente:

Tabla 6.18.- Metodología General De Monitoreo y Evaluación de Impacto Social

Dimensiones	Monitoreo	Evaluación
Objetivo que persigue	Dar información sobre el cumplimiento de la planificación operativa, para hacer correcciones	Determinar los logros de los Planes de gestión Social comparados con los que éstos se habían propuesto.

Dimensiones	Monitoreo	Evaluación
Aspectos que considera	Cumplimiento de Actividades y tareas. Logros de las metas que éstas se propusieron. Uso de Recursos	Cumplimiento de toda la jerarquía de objetivos en términos de pertinencia, eficacia, eficiencia, impacto y sostenibilidad.
Frecuencia sugerida	Bi mensual. El seguimiento se realizará de manera de acuerdo al ciclo y tiempos de los mecanismos establecidos para cada plan.	Trimestral: Consolidar y presentar informes trimestrales que rindan cuentas de la evaluación de la gestión social
Fuentes	Informes producidos por el equipo del proyecto. Los insumos producto del monitoreo del Plan de Gestión Social deberán ser sistematizados para registrar y construir el plan de ajustes (de ser necesarios) y los planes de respuesta a las expectativas y acuerdos con los grupos de interés. Los insumos obtenidos como resultado del seguimiento deben ser usados para modificar los mecanismos planteados	Informes de Monitoreo, seguimiento de los indicadores, información externa.
Responsables	Equipo social del proyecto	Equipos de proyecto y/o especialistas, a veces, destinatarios.

e) Potenciales indicadores ambientales y sociales a ser incorporados en el sistema de seguimiento del Programa

Los indicadores para el PMS son, sustancialmente, información utilizada para dar seguimiento y ajustar las acciones que un sistema, subsistema, o proceso, emprende para alcanzar el cumplimiento de su misión, objetivos y metas. De manera general los indicadores a usarse en el monitoreo y evaluación serán cuatro, los mismos están descritos en el cuadro siguiente:

Tabla 6.19.- Indicadores para el PMS

	Indicadores de Insumo	Indicadores de Proceso	Indicadores de Resultado	Indicadores de Impacto
Descripción	Dan seguimiento a la disponibilidad de condiciones básicas para la realización de las actividades programadas.	En este nivel el seguimiento se concentra en la verificación del avance en la consecución de las metas en el marco de los procesos de trabajo de los planes	Permiten monitorear el nivel de cumplimiento de las metas, se concentra en establecer si las acciones esperadas, se han generado en forma oportuna y con la calidad requerida.	Se diseñan para dar seguimiento a los cambios en el entorno atribuibles a la ejecución del proyecto, pueden ser medidas a través de encuestas.

En base a estos cuatro indicadores tipo el responsable social del proyecto deberá construir indicadores específicos de medición y evaluación.

f) Frecuencia y temporalidad de medición

Como ya se señaló la frecuencia de medición será bimestral en base a los indicadores sociales incorporados en el sistema de seguimiento.

g) Responsabilidades

Se establecerán mecanismos de coordinación Interinstitucional para la organización y coordinación con los responsables del monitoreo y evaluación del PGS:

Tabla 6.20.- Responsables del Monitoreo y Evaluación del PGS

Entidad			Responsabilidades
Organismo Ejecutor			<ul style="list-style-type: none"> • Da visto bueno a los Informes Bimestrales emitidos por el responsable de Monitoreo y Evaluación de los PGS • Supervisa y acompaña la ejecución de monitoreo y evaluación del PGS
Responsable Social del Proyecto			<ul style="list-style-type: none"> • Realiza tareas de inducción, seguimiento y monitoreo al equipo técnico del ejecutor y de la empresa contratista • Realiza trabajos de campo y gabinete relacionados con el Monitoreo y Evaluación • Realiza los informes Bimestrales de Monitoreo y Evaluación de los PGS

h) Evaluación y monitoreo de la etapa de Cierre del Proyecto

El cierre del proyecto deberá contemplar el alcance dado a los objetivos de largo plazo una vez se produzca la finalización del proyecto, es decir, que los impactos negativos puedan ser mitigados, y los positivos permanentes en el tiempo.

o Los Planes de Gestión Social deben contemplar momentos paulatinos de retiro o salida por parte del ejecutor, especialmente en los aspectos relacionados con la inversión social y la entrega de las obras al municipio y posterior transferencia de esta instancia, que serán definidos en espacios de relacionamiento con grupos de interés relevantes.

o La etapa de cierre y evaluación deberá contar con un ejercicio comparativo entre el diagnóstico o línea base elaborada en el Plan de Gestión Social y los resultados obtenidos a la fecha de cierre.

o Previo al cierre de las operaciones, los resultados de la implementación del Plan de Gestión Social deberán socializarse con los grupos de interés con los cuales se han adelantado actividades, alianzas y/u otros grupos de interés relevantes para la rendición de cuentas.

i) Costos.

Tabla 6.21.- Presupuesto Total Referencial del PMS

No.	ÍTEM	Unidad	Cantidad	Costo Total Bs.
1	Actividades previas, de supervisión, monitoreo	Pza.	1	10.000
2	Elaboración de informes trimestrales	Pza.	8	1500
3	Reuniones de divulgación de evaluación y cumplimiento del PGS	Pza.	2	4500
	Total			16000

BIBLIOGRAFÍA

- ADMINISTRADORA BOLIVIANA DE CARRETERAS. Manual Ambiental para Carreteras – Metodología y Especificaciones Técnicas. Administradora Boliviana de Carreteras ABC. SALAS, E. SAINZ, H. et al. La Paz. 238 p.
- AGÜERO, F. 2002. La Responsabilidad Social Empresarial en América Latina: Argentina, Brasil, Chile, Colombia, México y Perú. Escuela de Estudios Internacionales. Universidad de Miami. Traducción: Jacobo Schatan (CENDA).
- ANJANEYULU, Y. 2004. Environmental Impact Assessment Methodologies. Anshan. United Kingdom, 376 p.
- ARPEL 1999. Proceso de Evaluación de Impacto Ambiental. ARPEL.
- BALAIRÓN, L. 2000. Gestión de Recursos Hídricos. Ed. Univ. Politécnica de Cataluña, Barcelona, 478 p.
- BANCO DE DESARROLLO DE AMERICA LATINA. 2014. Guía para la Gestión de Recursos Hídricos en Cuencas de Montaña Bajo el Efecto del Cambio Climático”. KUCHARSKY, T, SAINZ, H. et al. Corporación Andina de Fomento - Banco de Desarrollo de América Latina, Caracas. 216 p. Depósito Legal: 4-1-2662-14.
- BANCO INTERAMERICANO DE DESARROLLO. 2000. Metodología Integrada para la Revisión de Evaluación de Impacto Ambiental (MIREIA). Análisis del Marco Legal e Institucional Peruano para la Evaluación de Impacto Ambiental. Centro de Estudios para el Desarrollo. Ed. Alegre. Lima.
- BANCO INTERAMERICANO DE DESARROLLO. 2001. Revisión de la Evaluación del Impacto Ambiental en Países de América Latina y el Caribe. Metodología, Resultados y Tendencias. Centro de Estudios para el Desarrollo. Espinoza, G. y Alzina, V. (eds.). Santiago – Chile.
- BANCO MUNDIAL. 1994. Libro de Consulta de Evaluación Ambiental, Volumen 1, Políticas, Procedimientos y Problemas Intersectoriales. Departamento de Medio Ambiente. Washington. D.C.
- BUSTAMANTE, R., 2002. Legislación del Agua en Bolivia. Centro Andino para la Gestión y Uso del Agua – CENTRO AGUA. Universidad Mayor de San Simón. Cochabamba, Bolivia. 84 pp.
- CANTER, L. 1998. Manual de Evaluación de Impacto Ambiental. Madrid: Mc Graw Hill. 841 p.
- CARAVEDO, B. 2002. Cambio de Sentido, una Perspectiva para el Desarrollo Sostenible. Universidad del Pacífico y LIDES. Lima - Perú.
- CARAVEDO, B. 2009. Responsabilidad Social Todos, La Voz de las Regiones. PNUD.
- CASTILLO, H. 1992 Manual de Evaluación de Impacto Ambiental para Proyectos de Desarrollo Urbano - Tomo I. La Paz. Fondo Nacional de Desarrollo Regional (FNDR). 124 p.

- DE NEVERS, N. 1997. Ingeniería de Control de la Contaminación del Aire. Mc Graw Hill, México.
- ENVIRONMENTAL PROTECTION AGENCY. 2017. Draft Guidelines on the information to be contained in Environmental Impact Assessment Reports (EIAR).
- FOOD AND AGRICULTURE ORGANIZATION. 2011. Evaluación de Impacto Ambiental -Directrices para los Proyectos de Campo de la FAO. Organización de las Naciones Unidas para la Alimentación y la Agricultura. Roma. 52 p.
- GACETA OFICIAL DE BOLIVIA. 1992. Ley N° 1333 de Medio Ambiente. República de Bolivia. Gaceta Oficial de Bolivia. La Paz.
- GACETA OFICIAL DE BOLIVIA. 1995. Reglamento Ambiental en Materia de Contaminación Atmosférica. D.S. N° 24176. República de Bolivia. La Paz.
- GACETA OFICIAL DE BOLIVIA. Decreto Supremo N° 12268
- GACETA OFICIAL DE BOLIVIA. Decreto Supremo N° 25847
- GEOBOL. 1982. Programa del Satélite Tecnológico de Recursos Naturales - ERTS – GEOBOL. Mapas Geomorfológicos y de Suelos - Escala 1:250.000. La Paz. Hojas Potosí, escala 1:250.000. La Paz.
- GEOBOL. 1994. Mapa de Provincias Fisiográficas de Bolivia. Servicio Geológico de Bolivia. Memoria Explicativa. BGR - GEOBOL. La Paz. 75 p. La Paz, Bolivia.
- GLASSON, J. THERIVEL, R. 2013. Introduction To Environmental Impact Assessment, 4th Edition. London: Routledge. 416 p.
- GOMEZ, M. 2013. Evaluación de Impacto Ambiental, 3ª Edición. Mundiprensa, Madrid, 748 p.
- GRIMALDI – SIMONDS. 1999. La Seguridad Industrial, Su Administración, Alfa-Omega Grupo Editor S.A., México. 743 p.
- GUÉDEZ, V. 2004. Ética, Política y Reconciliación. Una Reflexión sobre el Origen y Propósito de la Inclusión” Editorial Critería.
- IBISCH P. L., MÉRIDA, G. 2003. Biodiversidad: La riqueza de Bolivia. Fundación Amigos de la Naturaleza. Santa Cruz de la Sierra. 638 p.
- INE/MSDP/COSUDE. 1999. Bolivia: Un Mundo de Potencialidades. Atlas Estadístico de Municipios. La Paz, Bolivia.
- ISSS–ISRIC–FAO. 2014. World Reference Base for Soil Resources - Base Referencial Mundial del Recurso Suelo. Primera actualización. Informes sobre Recursos Mundiales de Suelos No. 103. Roma. 117 p.
- JIMÉNEZ N., LÓPEZ S. & SANTIVÁÑEZ. R. 2009. Evolución Tectonomagmática de Los Andes Bolivianos. Revista de la Asociación Geológica Argentina 65 (1): 36 – 67.
- LIBERMAN, M., H. SALM & B. PAIVA. 2000. Manual Ambiental para la Construcción de Carreteras. La Paz: Servicio Nacional de Caminos. 279 p.

- LÓPEZ, C. 2003. La Ingeniería en los Procesos de Desertificación. Ed. Mundi – Prensa. Madrid.
- MINISTERIO DE DESARROLLO SOSTENIBLE Y MEDIO AMBIENTE. 1996. Mapa Preliminar de Erosión de Suelos – Región Árida, Semiárida y Subhúmeda Seca de Bolivia. Memoria Explicativa. La Paz. 56 p.
- MINISTERIO DE MEDIO AMBIENTE Y AGUA 2009. Libro Rojo de la Fauna Silvestre de Vertebrados de Bolivia. Ministerio de Medio Ambiente y Agua, La Paz, Bolivia. 571 p.
- MONTERO, M. 2007. De la Filantropía a la Construcción de Tejido y Capital Social. Responsabilidad Social Empresarial. Teorías y Experiencias. Ediciones Velea. Venezuela.
- MUNSELL COLOR COMPANY INC. 2016. Munsell Soil Color Charts. Baltimore. Maryland. U.S.A.
- NAVARRO, G, MALDONADO. M. 2002. Geografía Ecológica de Bolivia. Cochabamba: Fundación Simón I. Patiño, 719 p.
- PESTALOZZI, H. U. 1998. Flora ilustrada altoandina. Herbario Nacional de Bolivia – Herbario Forestal nacional “Martín Cárdenas”. M & C Editores. Cochabamba, Bolivia.
- PORTA, C.J., LÓPEZ, A.M. Y ROQUERO, C. 1999. Edafología para la agricultura y el medio ambiente. 2da. Edición. Mundi-Prensa. Madrid. 807 p.
- RENVOIZE, S.A. 1998. Gramíneas de Bolivia. En colaboración con Ana Antón y Stephan Beck. Ilustraciones por Ann Farrer. Royal Botanic Garden. La Paz 112 p.
- REPÚBLICA DE BOLIVIA. 2000. Guía de Consulta Pública. Viceministerio de Energía e Hidrocarburos de Bolivia. Unidad de Medio Ambiente.
- RIBERA, M. 199). Regiones ecológicas. In Marconi, M. (ed.). Conservación de la diversidad biológica en Bolivia. Centro de Datos para la Conservación. USAID. La Paz. 72 p.
- ROCHE, M.A. 1992. Balance Hídrico Superficial de Bolivia. Publicación PHICAB, La Paz, 28 p.
- SCHAWART, N. Y DERUYTTERE A. 1996. Consulta Comunitaria, Desarrollo Sostenible y el Banco Interamericano de Desarrollo. Washington D.C.
- SECRETARIA DE INTEGRACIÓN ECONÓMICA CENTROAMERICANA. 2002. Manual Centroamericano de Normas Ambientales para el Diseño, Construcción y Mantenimiento de Carreteras. SIECA – USAID N° 23 – 02. Guatemala.
- SEMAPA, T.E.S.A. AMPLIACION DEL SISTEMA DE ALCANTARILLADO AL SUR DE LA ZONA SUR DE COCHABAMBA
- SERGEOMIN-BGR. 1997. Mapa Hidrogeográfico de Bolivia. La Paz, Bolivia.

- SERVICIO NACIONAL DE METEOROLOGÍA E HIDROLOGÍA – SENAMHI. 2018. Registros pluviométricos de precipitaciones máximas en 24 h. Disponible en: <http://www.senamhi.gob.bo/sismet/index.php>
- SOIL SURVEY STAFF. 2003. Keys to Soil Taxonomy. United States Department of Agriculture - Natural Resources Conservation Service. Ninth Edition. Virginia.
- SOLARTE, R. Manual para la Elaboración del Reporte de Sostenibilidad. Bogotá: BID-Confecámaras. 2007. ISBN: 978- 958-683-975-5 de la Empresa. Banco Interamericano de Desarrollo.
- SUPERINTENDENCIA AGRARIA. 2002. Clasificación de Aptitud de Uso de la Tierra de Bolivia. Memoria Explicativa. GTZ. La Paz. 43 p.
- UNIDAD DE ORDENAMIENTO TERRITORIAL. 2002. Mapas de la Unidad de Ordenamiento Territorial. Escala 1:1000000. Disponibles en: <http://geo.gob.bo>
- UNITED STATES DEPARTMENT OF AGRICULTURE. 197). Soil Conservation Service. Land-Capability Classification. Agriculture Handbook N° 210. Washington D.C.
- VICEMINISTERIO DE RECURSOS HÍDRICOS Y RIEGO (VRHyR). 2010. Delimitación y Codificación de Unidades Hidrográficas de Bolivia: Metodología PFAFSTETTER. Ministerio de Medio Ambiente y Agua. La Paz, Bolivia. 89 p.
- VILLARROEL, J. 1988. Manual Práctico para la Interpretación de Análisis de Suelos en Laboratorio. AGRUCO. Serie Técnica N° 10. Cochabamba. 32 p.
- WEITZENFELD, H. 1990. Manual Básico de Evaluación del Impacto en el Ambiente y la Salud. México: ECO-OMS-OPS, 198 p.

Páginas Web

http://www.hc-sc.gc.ca/hecs-sesc/ehas/pdf/human_health_perspective.pdf

Davies K, Sadler B. Environmental assessment and human health: perspectives, approaches and future directions. A background report for the international study of the effectiveness of environmental assessment. Ottawa, Health Canada, 1997.

<http://www.unep.org/themes/assessment/>

Environmental assessment. Tools and links related to environmental assessment issues. Nairobi, United Nations Environment Programme.

<http://www.ceu.hu/envsci/eianetwork/>

Environmental assessment in countries in transition. Budapest, Central European University.

<http://lnweb18.worldbank.org/ESSD/envext.nsf/47ByDocName/ToolsEnvironmentalAssessmentSourcebookandUpdates>

Environmental assessment sourcebook and updates. Washington, DC, World Bank, 1991

http://www.iaia.org/Members/Publications/Guidelines_Principles/Principles%20of%20IA.PDF

Senécal P et al. Principles of environmental impact assessment best practice. Fargo, North Dakota, International Association for Impact Assessment and Institute of Environmental Assessment, 1999.

<http://www.enterprise-impact.org.uk/pdf/Wood.pdf>

Wood, C. Environmental impact assessment in developing countries: an overview. Conference on New Directions in Impact Assessment for Development: Methods and Practice, 24–25 November 2003. United Kingdom, EIA Centre, University of Manchester, 2003.

<http://www.epa.ie/monitoringassessment/assessment/eia/>

Environmental impact assessment

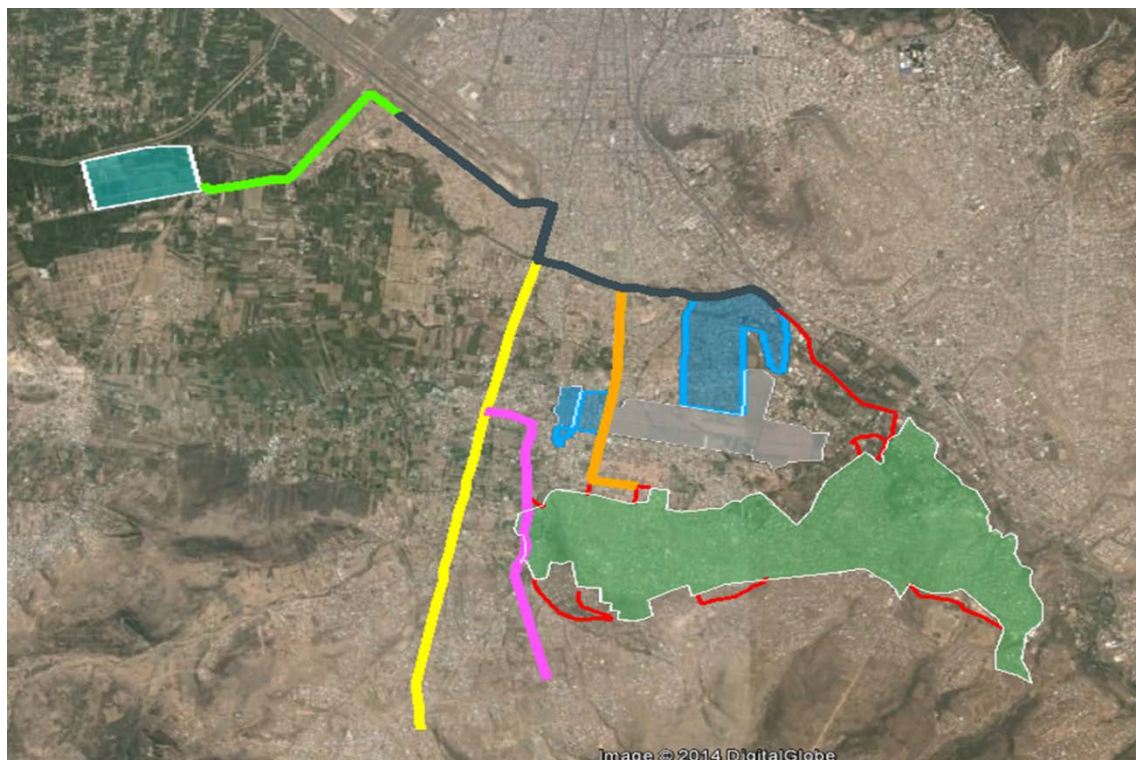
<http://www.opinion.com.bo/opinion/articulos/noticias.php?a=2018&md=0226&id=246292>

<http://www.mmaya.gob.bo/index.php/noticias/Gobierno-financia-Bs-256MM-para-ejecucin-de-los-proyectos-de-agua-potable-zonas-Sur-y-Arrumani,1958.html>

ANEXO I

**ESQUEMA DEL SISTEMA DE
ALCANTARILLADO ZONA SUR**


ESQUEMA DEL SISTEMA DE ALCANTARILLADO ZONA SUR



ANEXO II
LICENCIA AMBIENTAL



ESTADO PLURINACIONAL
DE BOLIVIA



GOBIERNO AUTÓNOMO DEPARTAMENTAL DE COCHABAMBA
GOBERNACION

SECRETARIA DEPARTAMENTAL DE LOS DERECHOS DE LA MADRE TIERRA
DIRECCIÓN DE RECURSOS NATURALES Y MEDIO AMBIENTE

CERTIFICADO DE DISPENSACIÓN CATEGORIA III (CD)

N° 030101-10/DRNMA-FA-N° 4013 CD-126/2014

El Gobernador del Gobierno Autónomo Departamental de Cochabamba,

CERTIFICA:

Que, dando cumplimiento a la Ley 1333 del Medio Ambiente Art. 25° y el Art. 5° del Reglamento General de Gestión Ambiental con ajuste al procedimiento de Evaluación de Impacto Ambiental (EIA), el señor Raúl Félix Flores Mejía Representante Legal del Proyecto "AMPLIACION DEL SISTEMA DE AGUA POTABLE Y ALCANTARILLADO AL SUR DE LA CIUDAD DE COCHABAMBA" ha presentado a este despacho la Ficha Ambiental correspondiente, la misma será implementada en la Zona Sud, Distrito 9 del área urbana del Municipio de Cercado, Provincia Cercado Jurisdicción del Departamento de Cochabamba.

Revisada la documentación, la actividad referida ha sido catalogada en **CATEGORIA III** de acuerdo al Art. 25° de la Ley del Medio Ambiente, por lo tanto, queda **DISPENSADO DEL ESTUDIO DE EVALUACIÓN DE IMPACTO AMBIENTAL (EEIA)** sin embargo, deberá acogerse a las disposiciones vigentes en el país por lo que el REPRESENTANTE LEGAL, deberá llevar a la práctica las Medidas de Mitigación (MM) y el Plan de Aplicación y Seguimiento Ambiental (PASA) aprobadas, las cuales serán verificadas por la Autoridad Ambiental Competente.

Es cuanto se certifica para los fines correspondientes.

Cochabamba, 01 de agosto de 2014

Ing. Alejandro Fabian Bolívar Torres
DIRECTOR DE RECURSOS NATURALES
Y MEDIO AMBIENTE
cc: Arch.

Lic. Cintya Lora Vargas
SECRETARIA DEPARTAMENTAL DE LOS
DERECHOS DE LA MADRE TIERRA
GOBERNACION DE COCHABAMBA

Edmundo Novillo Aguilar
GOBERNADOR
DEPARTAMENTO DE COCHABAMBA