



## **PROGRAMA DE AMPLIACIÓN Y MEJORA PARA ABASTECIMIENTO SOSTENIBLE Y RESILIENTE DE AGUA A CIUDADES (BO-L1192)**



### **INFORME DE EVENTOS DE CONSULTA PÚBLICA**

- PROYECTO: ADUCCIÓN 2 PTAP JOVE RANCHO –COLCAPIRHUA – ZONA SUD COCHABAMBA. TRAMO: QUENAMARI – THAKO LOMA
- PROYECTO: ADUCCIÓN 5 Y RAMALES EL PASO (ADUCCIÓN 2), COCHABAMBA
- PROYECTO: ADUCCIÓN 6 CHOJÑACOLLO – VINTO – SIPE SIPE, COCHABAMBA

**JULIO 2018**

## **CONTENIDO**

|   |    |
|---|----|
| 1. Antecedentes   | 1  |
| 2. Marco Normativo  | 2  |
| 3. Estrategia de Participación  | 8  |
| 4. Mapeo de Actores y Criterios de selección de los actores convocados                  | 10 |
| 5. Horario y Sede del evento  | 11 |
| 6. Elementos recogidos de las consultas, e incluidos en la versión final del AAS y PGAS | 14 |
| ANEXOS  | 15 |



## **1. Antecedentes**

El presente informe da cuenta del resultado de la ejecución de los eventos de socialización y consulta pública en el marco de los PROYECTO: ADUCCIÓN 2, ADUCCIÓN 5 y ADUCCIÓN 6 ejecutados por la consultora GITEC encargada del estudio Técnico, Económico, Social y Ambiental (TESA) para las citadas aducciones.

Los procesos de participación social y consulta realizados por empresa alemana GITEC Consult GMGH para las Aducciones 2, 5 y 6 se ejecutaron toda la gestión 2017 e inicios de la gestión 2018, al constatarse que dichos procesos fueron actuales, participativos y que se tomaron en cuenta temas ambientales, sociales, identificación de afectaciones, las correspondientes medidas de mitigación y realización de acuerdos con los actores sociales es que se decidió reconocer los mismos como consulta pública válida y suficiente para el financiador el Banco Interamericano de Desarrollo (BID).

Específicamente en relación a la consulta y su contexto normativo legal, las políticas operativas y Salvaguardas del BID y la Ley Ambiental de Bolivia y su reglamentación reconocen la importancia de la participación ciudadana en procedimientos de decisión particular relativos a proyectos obras o actividades, siempre y cuando ésta se realice a través de las Organizaciones Territoriales de Base (OTB's) y con fundamento técnico por escrito, teniendo libre acceso a cualquier etapa de los procedimientos en cualquier etapa de la vida del proyecto, obra o actividad.

En los PROYECTO: ADUCCIÓN 2, ADUCCIÓN 5 y ADUCCIÓN 6, la consultora GITEC junto a las autoridades vecinales y comunales y población del área de intervención correspondientes ha desarrollado un amplio proceso de participación ciudadana y comunal. Se trata de un proceso coordinado con las organizaciones sociales del área de intervención del proyecto (principalmente juntas de vecinos y sindicatos agrarios).

La participación ciudadana y comunitaria en los procesos de gestión social y ambiental y en el marco del desarrollo sostenible puede ser definida como un proceso continuo, con una comunicación de doble vía entre las partes involucradas. El propósito básico que se persigue a través de estos procedimientos ejecutados es de conciliar la protección del ambiente con el desarrollo de acciones humanas, promoviendo el uso eficiente de la percepción e información que las personas y grupos sociales tienen sobre su entorno y sobre las acciones que se pretenden realizar en él.

En este sentido los procesos de socialización y consulta pública realizados por GITEC son de interés tanto para los proponentes como para los involucrados.

Como producto de este proceso se llegó a la aceptación social del proyecto, la adopción de decisiones fundamentadas y finalmente un preliminar consenso.

Adicionalmente a la normativa y objetivos establecidos para la consulta pública, con la ejecución de los eventos cumplieron con los siguientes objetivos operativos:

- Socializar la información técnica y operativa del proyecto.
- Informar y sensibilizar a la población sobre el proyecto, posibilitando su participación en la toma de decisiones.

- Informar sobre los impactos ambientales y sociales identificados y las medidas de mitigación propuestas, así como los respectivos planes de gestión ambiental y social
- Formalizar las inquietudes de la población sobre los impactos ambientales y sociales y las propuestas de medidas de mitigación.
- Responder a las inquietudes e iniciativas de la población sobre los impactos socio ambientales y medidas de mitigación.
- Considerar la problemática social generada por los impactos y acordar medidas para eliminar, mitigar o compensar los problemas sociales generados.
- Elaborar un acta que explice el proceso realizado y los acuerdos alcanzados en la consulta pública.

## **2. Marco Normativo**

Con la ejecución de los eventos de socialización y Consulta Pública, GITEC cumplió con la normativa nacional e internacional que plantea la promoción de la participación ciudadana como componente fundamental en la toma de decisiones sobre las acciones propuestas por el proyecto.

A continuación se realiza el análisis de la normativa que respalda la consulta pública a nivel nacional e internacional.

*CONSTITUCIÓN POLÍTICA DEL ESTADO PLURINACIONAL DE BOLIVIA:* El proceso de consulta debe cumplir con lo establecido en la Constitución y en la Legislación vigente. La CPE en su Artículo 343 refiere que *“la población tiene derecho a la participación en la gestión ambiental, a ser consultado e informado previamente sobre decisiones que pudieran afectar a la calidad del medio ambiente”*.

*LEY DE MEDIO AMBIENTE (LEY 1333):* La ley 1333 del 27 de abril de 1992 y sus respectivos reglamentos, plantea los lineamientos que muestran la necesidad de realizar una Consulta Pública en los Estudios de Evaluación de Impacto ambiental. Estos lineamientos son los siguientes: (i) Cumplimiento de los artículos 25 y 35 del Reglamento de Prevención y Control Ambiental de la ley 1333, en su capítulo IV referido al Estudio de Evaluación de Impacto Ambiental que señalan que se debe tomar en cuenta las observaciones, sugerencias y recomendaciones del público susceptible de ser afectado, en la identificación de impactos por la realización del proyecto obra o actividad. (ii) Asimismo, establece que en forma adicional al documento del EEIA, se debe editar un resumen o documento de divulgación pública cuyo objetivo será dar a conocer a la ciudadanía, los aspectos del estudio realizado como ser la síntesis del proyecto, el estado ambiental actual, los principales impactos ambientales y sociales previstos, una síntesis de las medidas de mitigación y el Plan de seguimiento ambiental, los programas de cierre y rehabilitación. Este documento debe ser redactado en términos claros y precisos para contribuir a la comprensión del público. (iii) Acatamiento de la reglamentación General de Gestión ambiental en sus artículos 72, 73, 77 y 78 del Título VII referido a la Participación Ciudadana en la Gestión Ambiental, detallado en sus Capítulos I, II y III.

Específicamente, la Consulta Pública esta normada en la Legislación ambiental Boliviana, según el artículo 162 del Reglamento de Prevención y Control Ambiental aprobado mediante DS 24176 de 8 de diciembre de 1995 que establece:

*“... En la fase de identificación de impactos para considerar en un EEIA, el Representante legal deberá efectuar la Consulta Pública para tomar en cuenta observaciones, sugerencias y recomendaciones del público que pueda ser afectado por la implementación del proyecto, obra o actividad...” Si bien el proyecto se encuentra dentro de Categoría 3, lo que quiere decir que no se contempla realizar un EEIA, se está consideraron los lineamientos de la Ley 1333 de Medio Ambiente anteriormente nombrados en lo que respecta a la realización de la Consulta Pública, ya que se considera de gran importancia de la participación de la población del área de intervención en la etapa de estudio, para así evitar problemas en la etapa de ejecución”.*

**POLÍTICAS OPERATIVAS DEL BID APLICABLES AL PROYECTO:** Las Políticas y Salvaguardias del BID están dirigidas a atender aspectos de salvaguardia ambiental y social, siendo necesario que el presente Proyecto cumpla con esta normativa. En lo relativo a las Consultas (apartado B.6, 4.20), de la Política de Medio Ambiente y cumplimiento de salvaguardas del BID establece que:

*“Como parte del proceso de evaluación ambiental, las operaciones clasificadas bajo las Categorías “A” y “B” requerirán consultas con las partes afectadas y se considerarán sus puntos de vista. También se podrá llevar a cabo consultas con otras partes interesadas para permitir un rango más amplio de experiencias y perspectivas. Las operaciones de Categoría “A” (Gran tamaño: represas, autopistas) deberán ser consultadas por lo menos dos veces durante la preparación del proyecto, durante la fase de delimitación de los procesos de evaluación o revisión ambiental, y durante la revisión de los informes de evaluación. Para las operaciones de Categoría “B” (Medianos) se deberán realizar consultas con las partes afectadas por lo menos una vez, preferentemente durante la preparación o revisión del PGAS, según se acuerde con el prestatario. Para propósitos de la consulta se deberá suministrar la información en los lugares, idiomas y formatos que permitan consultas de buena fe con las partes afectadas, y se formen una opinión y hagan comentarios sobre el curso de acción propuesto. Las EIA u otros análisis relevantes se darán a conocer al público de forma consistente con la Política de Disponibilidad de Información (OP-102) del Banco. Durante la ejecución del proyecto las partes afectadas deberán ser informadas sobre las medidas de mitigación ambiental y social que les afecte, según se defina en el PGAS (OP 703)”.*

De acuerdo con los lineamientos de la Política OP-703, el programa ha sido clasificado como Categoría “B” en el sistema de clasificación ambiental, que se refiere a operaciones que pueden causar principalmente impactos ambientales negativos localizados y de corto plazo, incluyendo impactos sociales asociados, y para los cuales se dispone de medidas de mitigación de uso corriente.

Finalmente, se aseguró que mujeres participen en las actividades de información, consulta y capacitación y se tendrán en cuenta alternativas para apoyar iniciativas de mujeres y posibles opciones de participación dentro de las actividades del programa.

### 3. Estrategia de participación

La estrategia de participación social utilizada por GITEC para las aducciones 2, 5 y 6 fue la siguiente:

1. Metodología.- El proceso de trabajo desarrollado fue de una metodología activa - participativa y de investigación - acción que permitió la expresión de demandas y necesidades de los sujetos en acción, a través de la transmisión de información respecto a los beneficios del proyecto para su análisis y reflexión con una respuesta de toma de decisión de aceptación del proyecto, es decir, un feed back de dialogo permanente entre los actores sociales.
2. Actividades de Socialización.- Se realizaron una serie de actividades que permitieron, en primer lugar, identificar a todos los involucrados (sociales e institucionales) del proyecto y realizar procesos permanentes de transferencia de información relacionada a los alcances del proyecto, avances y/o conflictos identificados en el transcurso del trabajo, generando espacios de diálogo permanente, donde se pudieron identificar las necesidades y demandas de la población de los diferentes Municipios del área de intervención de las aducciones 2, 5 y 6. En este proceso se realizaron análisis sociales traducidos en los siguientes documentos:
  - a. Mapeo de Actores Sociales e Institucionales: Aducción Nombre de la Comunidad Situación respecto al proyecto Situación de conflicto Acción realizada Situación Actual Medio de verificación
  - b. Elaboración de Consensos y Acuerdos con vecinos y comunarios traducidos en un matriz temática
  - c. Elaboración de Cuadro de Riesgos sociales y ambientales del proyecto que contiene información con:
    - i. Declaración del riesgo
    - ii. Identificación de áreas de conflicto
    - iii. Probabilidad de consecuencia
    - iv. Grado de riesgo
    - v. Partes afectadas
    - vi. Actores que causan el riesgo
    - vii. Prioridad social, ambiental y política
    - viii. Medida de mitigación
    - ix. Medios de verificación
3. Recorridos por las área de intervención de las aducciones.- De forma paralela a esta actividad, se realizaron recorridos por las vías seleccionadas para emplazar las tuberías de la Aducción y las áreas seleccionadas para el diseño y futura construcción de tanques de almacenamiento, en consenso con los beneficiarios, por tanto se utilizó una metodología participativa y de involucramiento de los dirigentes y autoridades municipales.
4. Medios de difusión e información utilizados.- Los instrumentos de la metodología utilizados, fueron: papelógrafos, bípticos, planos, exposiciones en data display, imagen satelital. Así mismo, se realizaron visitas domiciliarias, recorridos, entrevistas a informantes clave.

5. Actividades, participantes y documentos de Socialización.- De manera general la consultora GITEC en todo el trabajo de socialización ha realizado varios procesos de participación social los cuales se pueden resumir en el siguiente cuadro

| Nº | Actividad  | Objetivo  | Participantes   | Fuente de verificación   |
|----|--|---|---|--|
| 1  | Reuniones de socialización del proyecto con información técnica, ambiental y social                            | Proporcionar información técnica, ambiental y social del Proyecto   | Organizaciones Vecinos y comunarios de las aducciones 2,5 y 6 | -Lista de Asistentes<br>-Actas Firmadas<br>-Memoria del Evento<br>-Registro Fotográfico    |
| 2  | Actas de acuerdos y conformidad con la vías seleccionadas y áreas de construcción de tanques de almacenamiento | Generar acuerdos con las organizaciones y habitantes respecto a las obras específicas   |   | -Lista de Asistentes<br>-Actas Firmadas<br>-Memoria del Evento<br>-Registro Fotográfico    |
| 3  | Actas de Conformidad con el proyecto   | Generar acuerdos con las organizaciones y habitantes respecto al Proyecto   |   | -Lista de Asistentes<br>-Actas Firmadas<br>-Memoria del Evento<br>-Registro Fotográfico    |
| 4  | Memorias de Actividades  | Documentar todos los procesos de reunión, recomendaciones y acuerdos en los diferentes eventos realizados para la socialización del proyecto. |   | -Memoria de cada Evento ejecutado  |
| 5  | Certificación de Estudios  | Documentar al proyecto con las respectivas certificaciones emitidas por los   |   | Documentos emitidos por la entidades correspondientes avalando los estudios y el lugar del |



|  |  |  |  |                            |
|--|--|--|--|----------------------------|
|  |  | Gobiernos Municipales, Operadores y organizaciones sociales sobre el uso de predios específicos. |  | emplazamiento de las obras |
|--|--|--|--|----------------------------|

#### 4. Mapeo de actores y criterio de selección de los actores convocados

##### a) Criterio de selección de los actores convocados

Antes de realizar el mapeo específico de los actores involucrados en las consultas públicas realizados por GITEC, se definió los criterios de selección para los actores convocados:

**Cuadro Nº 2**  
**Criterio de selección de los actores convocados**

| CRITERIO DE PARTICIPACION  | ACTORES INVOLUCRADOS   |
|--|--|
| <b>Participación de organizaciones de representación territorial del área de intervención directa (aducción 2,5 y 6)</b> | <ul style="list-style-type: none"> <li>Organizaciones Territoriales de Base (OTB's)</li> <li>Juntas de Vecinos</li> <li>Sindicatos Agrarios</li> <li>Asociaciones de Transporte Público</li> </ul> |

**Fuente:** Elaboración Propia

Por el poder de decisión, la jerarquía institucional y orgánica las OTB's, juntas de vecinos y Sindicatos Agrarios se convierten en actores clave para la realización del proyecto es por esto que su participación fue contundente en los eventos de socialización y de consulta realizados por la consultora GITEC.

##### b) *Mapeo de Actores*

GITEC elaboró un mapeo de actores que permite la identificación de las organizaciones territoriales y funcionales existentes en el área de intervención del proyecto (Aducciones 2, 5 y 6) la misma dio como resultados que en la zona de intervención están presentes las siguientes organizaciones:

**Cuadro Nº 3**  
**Mapeo de actores de las Aducciones 2,5 y 6**

| GRUPO DE ACTORES       | ACTOR  | ROL EN EL PROYECTO   | RELACIÓN PREDOMINANTE | JERARQUIZACIÓN DE SU PODER |
|------------------------|--|--|-----------------------|----------------------------|
| Instituciones públicas | <b>MMaYA (Ministerio de Medio Ambiente y Agua)</b> | Responsable de desarrollar y ejecutar políticas públicas, normas, planes, programas y proyectos para la conservación, adaptación y aprovechamiento sustentable de los recursos ambientales y por ende de la ejecución del proyecto, cuyas directrices son parte del Plan Nacional de Desarrollo y el Plan Sectorial de Agua Potable y Saneamiento (2016-2020) y el PMMC. | A favor               | Alto                       |
|                        | <b>GADC</b>  | Responsable de formular políticas y  | A favor               | Alto                       |

| GRUPO DE ACTORES | ACTOR   | ROL EN EL PROYECTO   | RELACIÓN PREDOMINANTE | JERARQUIZACIÓN DE SU PODER |
|------------------|---|--|-----------------------|----------------------------|
|                  | <b>(Gobierno Autónomo Departamental de Cochabamba)</b>                        | estrategias orientadas a asegurar una gestión pública Institucional eficiente y transparente, promoviendo el desarrollo del Departamento a través de la ejecución de planes, programas y proyectos.<br>Bajo estas directrices, la Gobernación de Cochabamba deberá desarrollar estrategias que aseguren el beneficio de la población con el agua tratada que se distribuirá a través de la Empresa Metropolitana de Distribución de Agua.                      |                       |                            |
|                  | <b>Empresa Metropolitana de Distribución de Agua</b>                          | Responsable de asegurar la distribución de agua proveniente del Sistema Múltiple MISICUNI a los municipios para su distribución interna en función de acuerdos garantizando la calidad, eficiencia, eficacia y tarifas equitativas.  | A favor               | Alto                       |
|                  | <b>GAMC (Gobierno Autónomo Municipal de Cochabamba)</b>                       | Responsable de asegurar la ejecución de las obras en su Municipio y hacer las gestiones necesarias para redistribuir el agua potable desde los tanques de almacenamiento a SEMAPA, OLPES u OTBS para beneficiar a la población con el servicio.  | A favor               | Alto                       |
|                  | <b>Sub alcaldías de los Distritos 8 y 9</b>                                   | Responsable de conocer la realidad de la población en relación a la distribución y acopio de agua.<br>Responsable de asegurar la ejecución de las obras en su Municipio y hacer las gestiones necesarias para redistribuir el agua potable desde los tanques de almacenamiento a SEMAPA, OLPES u OTBS para beneficiar a la población con el servicio.  |                       |                            |
|                  | <b>SEMAPA (Empresa Municipal de Agua Potable y Alcantarillado Cochabamba)</b> | Responsable de la administración y prestación de servicios de agua potable y alcantarillado sanitario con calidad y continuidad, así como ejecutar obras de mejoramiento en la operación y mantenimiento de los Sistemas de Agua Potable y Alcantarillado Sanitario.<br>En el proyecto, deberá realizar acuerdos con los OLPES para desarrollar el proceso de redistribución de agua potable desde los tanques de almacenamiento a la población del Municipio. | A favor               | Medio                      |
|                  | <b>Concejo Municipal de Cochabamba</b>  | Responsable de aprobar el Plan de Desarrollo Municipal, Presupuesto Municipal y POA, que deberán tener un énfasis en obras de agua y saneamiento, para cubrir la demanda de la población de Cochabamba.<br>Deberá coadyuvar y acelerar los procesos de derechos propietarios y otros necesarios mediante la promulgación de leyes Municipales.   | A favor               | Alto                       |
|                  | <b>GAMQ (Gobierno Autónomo Municipal de Quillacollo)</b>                      | Responsable de asegurar la ejecución de las obras en su Municipio y hacer las gestiones necesarias para redistribuir el agua potable desde los tanques de almacenamiento a EMAPAQ, OLPES u OTBS para beneficiar a la población con el servicio.  | A favor               | Alto                       |
|                  | <b>EMAPAQ (Empresa Municipal de</b>   | Responsable de la administración y prestación de servicios de agua potable y alcantarillado sanitario con calidad y  | A favor               | Medio                      |

| GRUPO DE ACTORES | ACTOR  | ROL EN EL PROYECTO  | RELACIÓN PREDOMINANTE | JERARQUIZACIÓN DE SU PODER |
|------------------|--|---|-----------------------|----------------------------|
|                  | <b>Agua Potable y Alcantarillado Quillacollo)</b>  | continuidad, así como ejecutar obras de mejoramiento en la operación y mantenimiento de los Sistemas de Agua Potable y Alcantarillado Sanitario. En el proyecto, deberá realizar acuerdos con los OLPES para desarrollar el proceso de redistribución de agua potable desde los tanques de almacenamiento   |                       |                            |
|                  | <b>Concejo Municipal de Quillacollo</b>  | Responsable de aprobar el Plan de Desarrollo Municipal, Presupuesto Municipal y POA, que deberán tener un énfasis en obras de agua y saneamiento, para cubrir la demanda de la población de Quillacollo. Deberá coadyuvar y acelerar los procesos de derechos propietarios y otros necesarios mediante la promulgación de leyes Municipales.  | A favor               | Alto                       |
|                  | <b>GAMQV (Gobierno Autónomo Municipal de Vinto)</b>  | Responsable de asegurar la ejecución de las obras en su Municipio y hacer las gestiones necesarias para redistribuir el agua potable desde los tanques de almacenamiento a EMAPAQ, OLPES u OTBS para beneficiar a la población con el servicio.   | A favor               | Alto                       |
|                  | <b>Concejo Municipal de Vinto</b>  | Responsable de aprobar el Plan de Desarrollo Municipal, Presupuesto Municipal y POA, que deberán tener un énfasis en obras de agua y saneamiento, para cubrir la demanda de la población de Vinto. Deberá coadyuvar y acelerar los procesos de derechos propietarios y otros necesarios mediante la promulgación de leyes Municipales.  | A favor               | Alto                       |
|                  | <b>GAMS(Gobierno Autónomo Municipal de Sipe Sipe)</b>  | Responsable de asegurar la ejecución de las obras en su Municipio y hacer las gestiones necesarias para redistribuir el agua potable desde los tanques de almacenamiento a EMAPAQ, OLPES u OTBS para beneficiar a la población con el servicio.   | A favor               | Alto                       |
|                  | <b>Concejo Municipal de Sipe Sipe</b>  | Responsable de aprobar el Plan de Desarrollo Municipal, Presupuesto Municipal y POA, que deberán tener un énfasis en obras de agua y saneamiento, para cubrir la demanda de la población de Sipe Sipe Deberá coadyuvar y acelerar los procesos de derechos propietarios y otros necesarios mediante la promulgación de leyes Municipales.   | A favor               | Alto                       |
|                  | <b>AAPS Autoridad de Fiscalización y Control Social de Agua Potable y Saneamiento Básico</b> | Desarrolla sus tareas de control, supervisión, fiscalización y regulación a las Entidades Prestadoras de Servicios de Agua Potable y Alcantarillado Sanitario – EPSA garantizando y protegiendo el uso del agua para la vida de todos los Bolivianos. De esta manera, la AAPS debe ser parte del proceso de gestión de los servicios en el Municipio de Cochabamba, tomando en cuenta la nueva realidad de distribución existente (agua en bloque). | Indiferente           | Alto                       |
|                  | <b>FPS (Fondo Nacional de Inversión</b>  | Cuya responsabilidad es la administración de los recursos que le fueran provistos por organismos de   | A favor               | Bajo                       |

| GRUPO DE ACTORES               | ACTOR                                 | ROL EN EL PROYECTO   | RELACIÓN PREDOMINANTE | JERARQUIZACIÓN DE SU PODER |
|--------------------------------|---------------------------------------|--|-----------------------|----------------------------|
|                                | <b>Productiva y Social)</b>           | cooperación Internacional y el Tesoro General de la Nación para el cofinanciamiento de gastos de inversión de proyectos factibles que contribuyan al desarrollo socioeconómico de los municipios.<br>Para el proyecto, el FPS tendría la responsabilidad de gestionar recursos económicos para el diseño y ejecución de proyectos de redistribución de agua en el municipio.   |                       |                            |
|                                | <b>EMAGUA</b>                         | Se constituye en la plataforma para operativizar las políticas y estrategias nacionales y sectoriales en temas de agua y saneamiento, es por tal razón que su rol en el proyecto, será el de gestionar recursos que sean invertidos en proyectos de redistribución de agua en el Municipio enmarcado en los planes nacionales.   | A favor               | Bajo                       |
|                                | <b>SENASBA</b>                        | Responsable de desarrollar y fortalecer de manera participativa, inclusiva, equitativa y transparente, capacidades de los operadores para la sostenibilidad de los servicios de agua potable y saneamiento básico.<br>En el proyecto, el SENASBA tiene la obligación de ser parte de los procesos de gestión de redistribución del agua potable en el Municipio y fortalecer las capacidades de las EPSAS y OLPES.                               | A favor               | Bajo                       |
| <b>Organizaciones Sociales</b> | <b>Control Social Cochabamba</b>      | Responsable de realizar "Control Social" por parte de la población a la ejecución de todos los proyectos de beneficio social para garantizar su ejecución y calidad.<br>En el caso del Control Social de Cochabamba, deberán ser los directos responsables de gestionar la demanda poblacional de los Distritos 9 y 8 ante las autoridades para que se ejecuten inversiones en proyectos de redistribución de agua.                              | A favor               | Medio                      |
|                                | <b>Control Social Distritos 8 y 9</b> | Responsable de realizar "Control Social" por parte de la población a la ejecución de todos los proyectos de beneficio social para garantizar su calidad en los Distritos 9 y 8 de Cochabamba.<br>En este caso en particular, es necesario realizar procesos de acercamiento y retroalimentación de información permanente con los y las representantes de esta organización debido a su condición y autoridad en cuanto a la toma de decisiones. | A favor               | Medio                      |
|                                | <b>ASICASUDD – EPSAS</b>              | Organización de OLPES de la zona sud, que presta el servicio de agua potable en la población de los Distritos 9 y 8 de Cochabamba, áreas que no cuentan con el líquido elemento por parte del operador municipal.<br>Para el proyecto, ASICASUDD representa un actor estratégico, ya que trabajó en el Plan Maestro y viene desarrollando sus actividades por mucho tiempo.<br>Serán importantes en las conversaciones sobre las posibles        | A favor               | Medio                      |

| GRUPO DE ACTORES              | ACTOR                                 | ROL EN EL PROYECTO   | RELACIÓN PREDOMINANTE | JERARQUIZACIÓN DE SU PODER |
|-------------------------------|---------------------------------------|--|-----------------------|----------------------------|
|                               |                                       | formas de redistribución de agua en el Municipio, debido a la información con la que cuentan y su relación permanente con los operadores y la población en general.  |                       |                            |
|                               | <b>Comité Cívico</b>                  | El Comité Cívico debe trazarse metas innovadoras y estrategias que propongan acciones conjuntas con las organizaciones a las que representan y con los estamentos del poder regional y central, o sea que tengan capacidad de dialogar y de debatir los temas de mayor importancia para los distritos 8 y 9 de Cochabamba; en este sentido, es responsable de gestionar la demanda local de la población del Municipio en relación a temas de agua y la nueva forma de distribución. | Indiferente           | Medio                      |
|                               | <b>Regantes (Sindicatos Agrarios)</b> | Responsables de gestionar la demanda del recurso hídrico a ser utilizado en los sistemas de riego en el Municipio. En este caso, al ser un proyecto de agua potable, mencionada organización no es directamente involucrada, pero podría convertirse en una barrera en caso de no responder a sus demandas sectoriales y recibir el beneficio por parte de sus afiliados.  | Indiferente           | Medio                      |
|                               | <b>OLPES</b>                          | Responsables de distribuir el recurso agua en las OTBS que no reciben el servicio por parte del Municipio (SEMAPA), constituidas por la urgencia poblacional de contar con agua en sus domicilios. En el proyecto, serán responsables de involucrarse en los procesos de diálogo y diseño de la forma más óptima de redistribución de agua en el Municipio a sus asociados.  | A favor               | Medio                      |
|                               | <b>OTBs</b>                           | Que mediante sus representantes, son responsables de involucrarse en los procesos de diálogo para lograr la forma más óptima de redistribución de agua por parte del GAMC.   | Indiferente           | Medio                      |
|                               | <b>Sindicatos de Transporte</b>       | Organización que aglutina a las líneas de transporte que trabajan en los Municipios de Cochabamba, Quillacollo, Vinto y Sipe Sipe, que podrían representar un obstáculo en la ejecución del proyecto debido al perjuicio que representaría la ejecución del mismo en el desarrollo de sus actividades laborales.   | En contra             | Bajo                       |
| <b>Instituciones Privadas</b> | <b>Fundación Agua Tuya</b>            | Es una organización boliviana que promueve iniciativas en agua y saneamiento básico aplicando soluciones participativas, innovadoras y sostenibles para mejorar la calidad de vida de la población y proteger el medio ambiente. Para el proyecto en específico, es importante contar con ideas innovadoras y la experiencia en sistemas de distribución de agua que esta institución puede aportar.   | Indiferente           | Bajo                       |
|                               | <b>SNV</b>                            | Institución que busca garantizar el acceso universal al agua y al saneamiento en la población de los   | Indiferente           | Bajo                       |



| GRUPO DE ACTORES | ACTOR         | ROL EN EL PROYECTO   | RELACIÓN PREDOMINANTE | JERARQUIZACIÓN DE SU PODER |
|------------------|---------------|--|-----------------------|----------------------------|
|                  |               | países en los que trabaja.<br>Para el proyecto en específico, es importante contar con ideas innovadoras y la experiencia en sistemas de distribución de agua que esta institución puede aportar.  |                       |                            |
|                  | Swiss contact | Es una fundación orientada al fomento económico para la cooperación internacional para el desarrollo.<br>Para el proyecto en específico, es importante contar con ideas innovadoras y la experiencia en sistemas de distribución de agua que esta institución puede aportar. | Indiferente           | Bajo                       |

Por otra parte las juntas de vecinos y OTB's que se encuentran en la zona de intervención directa de los proyectos, por aducción, son las siguientes:

**Cuadro Nº 3**  
**Organizaciones del área de Intervención de la Aducción 2**

| OTB's                                      | JUNTAS DE VECINOS                              |
|--|--|
| OTB Villa San José                         | Concejo de OTB's y Juntas Vecinales Distrito 9 |
| OTB Rancho Central                         | Junta de Vecinos Alto Gualberto Villarroel     |
| OTB Mineros San Juan                       | Junta de Vecinos Fortín del Niño               |
| OTB Panorámico 2 de agosto Villa El Carmen | Junta de Vecinos Carolina                      |
| OTB Jank'a Amayu                           | Junta de Vecinos Costanera                     |
| OTB Villa Israel                           | Junta de Vecinos Tapacarí Andina               |
| OTB Kasa Huasa Sur                         | Junta de Vecinos La Rivera                     |
| OTB 1ro. De Mayo                           | Junta de Vecinos Alto Monte Rancho             |
| OTB COBOL                                  | Junta de Vecinos Pedregal del Sur              |
|  | Junta de Vecinos Señor de la Exaltación        |
|  | Junta de Vecinos Rincón Amanecer               |
|  | Junta de Vecinos Panamericana                  |
|  | Junta de Vecinos Santos Paraíso                |

Fuente: Elaboración Propia

**Cuadro Nº 4**  
**Organizaciones del área de Intervención de la Aducción 5**

| OTB's                | JUNTAS DE VECINOS               | SINDICATOS AGRARIOS              |
|----------------------|---------------------------------|----------------------------------|
| OTB Águila Rancho    | Junta de Vecinos Aranzaya       | Comunidad Campesina Llaukenquiri |
| OTB Nuevo Amanecer   | Junta de Vecinos Aranzaya Sud   | Comunidad Campesina Pampa Grande |
| OTB Kharapata        | Junta de Vecinos Urinzaya       | Comunidad Campesina Pihusi       |
| OTB Okhosuru         | Junta de Vecinos Urinzaya Norte |                                  |
| OTB Aransaya El Paso | Junta de Vecinos Llanquénquiri  |                                  |
|                      | Junta de Vecinos Pandoja        |                                  |
|                      | Junta de Vecinos Chojñacollo    |                                  |
|                      | Junta de Vecinos Kharapata      |                                  |
|                      | Junta de Vecinos Molle Molle    |                                  |
|                      | Junta de Vecinos Okhosuru       |                                  |

|  |                                |  |
|--|--------------------------------|--|
|  | Junta de Vecinos Mosoj Rancho  |  |
|  | Junta de Vecinos Aguila Rancho |  |
|  | Junta de Vecinos Jove Rancho   |  |

Fuente: Elaboración Propia

**Cuadro Nº 5**  
**Organizaciones del área de Intervención de la Aducción 6**

| OTB's                | JUNTAS DE VECINOS                           | SINDICATOS AGRARIOS                |
|----------------------|---|------------------------------------|
| OTB 14 de Septiembre | Junta de Vecinos Alto Cercado Vinto         | Sindicato Agrario Lapiani          |
| OTB Caramarca        | Junta de Vecinos Gualberto Villarroel       | Sindicato Agrario Viloma Grande    |
| OTB San Cristobal    | Junta de Vecinos Nuestra Señora del Rosario | Sindicato Agrario Santa Rosa       |
| OTB Barrio Zurita    | Junta de Vecinos La Tajra                   | Sindicato Agrario Chaupi Loma      |
| OTB Chulla Jayata    | Junta de Vecinos Anocaire Vinto             | Sindicato Agrario Palaca Sipe Sipe |
| OTB Valle Hermoso    | Junta de Vecinos Convento Sipe Sipe         | Sindicato Agrario                  |
| OTB Sipe Sipe        | Junta de Vecinos Monte Canto                | Central Eleuterio Romero Sipe Sipe |
|                      |   | Asociación de Regantes Sexta Parte |

Fuente: Elaboración Propia

Las juntas de vecinos, las OTB's y Sindicatos Agrarios se constituyen en los actores sociales directos de las socializaciones y consultas públicas a la vez que son beneficiarios y en algunos casos afectados temporales por las obras previstas en el proyecto.

Para los eventos de socialización y consulta pública del área de intervención directa de las aducciones 2,5 y 6 GITEC invitó a los presidentes de cada junta vecinal, OTB y Sindicato Agrarios junto a su directorio y bases.

*c) Evidencias de la realización de la consulta significativa y culturalmente apropiada*

El área de intervención directa del proyecto se encuentra en contextos urbanos (Aducción 2) y en urbano-rurales (Aducciones 5 y 6,). Se activó la Política Operativa de Pueblos indígenas (OP-765) para las aducciones 5 y 6 por la presencia de Sindicatos agrarios que evidencian fuerte presencia y organización indígena quechua, analizando los criterios de la política se desarrollaron los procesos de socialización y de consulta culturalmente apropiada, utilizando los medios tradicionales de toma de decisión de la población.

**Cuadro Nº 6**  
**Características de las consultas pública realizada (OP-765)**

| INTERVENCION CULTURALMENTE APROPIADA  | Aducciones 5 y 6  |
|---|---|
| Participación de las instituciones gubernamentales y comunales/indígenas representativas del área del | Se realizó mediante los sindicatos agrarios y juntas de vecinos del área de intervención directa. |

|  |  |
|--|--|
| <b>proyecto</b>  |  |
| <b>Uso de lenguas nativas usadas por la población</b>                  | En el evento de consulta los participantes se expresaron en español y el área rural en quechua, para tal efecto la consultora GITEC contó con personal que habla ese idioma, incluso la Responsable de Desarrollo Comunitario (DESCOM) de la consultora, Hilda Cuentas, habla fluidamente ese e idioma y fue la que lideró los procesos de socialización en todos los casos.   |
| <b>Horarios que permiten la participación efectiva de la población</b> | Se consensuó previamente con los comunarios y vecinos la fecha y horario más conveniente para la participación de los mismos. En este caso los vecinos y sus comunarios eligieron reunirse en instalaciones de su sede vecinal, en la Unidad educativa en horarios preferentemente nocturnos y fines de semana que es cuando estos actores sociales cuentan con más tiempo después de terminar su jornada laboral correspondiente. |
| <b>Participación equitativa de hombres y mujeres</b>                   | Existió la participación activa de mujeres expresado en la participación de las dirigentes vecinales comunarias y vecinas.   |

**Fuente:** Elaboración Propia

Respecto a la consulta significativa, el proceso tuvo las siguientes características:

**Cuadro Nº 7**  
**Aplicación de criterios de Consulta Significativa**

| <b>Criterio Consulta significativa con las partes interesadas (BID)</b>   | <b>Aplicación en el proyecto APRAUR</b>  |
|---|--|
| Asegurar que las diferentes categorías de partes interesadas estén representadas y participen. (identificación de las partes interesadas) | La consultora GITEC ha realizado un mapeo de actores sociales e institucionales identificando a las juntas de vecinos y organizaciones sociales representativas del área de intervención y esas instancias han sido convocadas a las reuniones de socialización, recorridos por los lugares planificados por las obras respetando su forma de organización local y cultural  |
| Contar con suficientes recursos.  | Se ha destinado recursos humanos y económicos suficientes para la realización de las reuniones, este despliegue de recursos lo ha asumido GITEC coordinando con la dirigencia vecinal la logística destinando lugares de reuniones apropiados para eventos con participación masiva de personas, de la misma manera en las reuniones han participado el personal social, ambiental y técnico de GITEC se proporcionó información impresa antes de la consulta ( bípticos). |
| Transparente y basarse en información objetiva,   | Se ha proporcionado material informativo (bípticos) a las juntas de vecinos para que puedan tomar decisiones informadas con la antelación necesaria con detalles del contacto institucional para cualquier información adicional de los beneficiarios y/o afectados.   |
| Equitativa y no discriminatoria,  | Mediante la identificación de actores sociales vulnerables se ha promovido, sin excepción, la participación de mujeres y ancianos en la consulta invitando formalmente a las consultas.  |
| Contar con información previa   | Antes de la ejecución de los eventos de Consulta se ha proporcionado información previa mediante material impreso con el resumen del proyecto, adicionalmente se han ejecutado reuniones improvisadas in situ para socializar los objetivos y alcances del proyecto.   |
| Los eventos de consulta fueron respetuosos y exentos de coerción.   | La asistencia a los eventos de consulta ha sido libre, publica y coordinada con las autoridades vecinales y comunales  |
| Confidencialidad de la información y las partes interesadas   | Esta actividad no aplica particularmente al proyecto ya que todas la información es pública y de acceso irrestricto  |
| Evitar la consulta sin un objetivo claro  | El proceso de socialización ha pasado por diversos momentos y el momento clave para definir los objetivos, mensajes y fines de la consulta ha sido el de planificación, esto expresado en la estrategia de   |

|   |   |
|---|---|
|   | consulta.   |
| Mecanismo de Quejas y reclamos  | En los procesos de socialización ejecutados por GITEC se ha establecido el puntos focales autorizados y encargado de ampliar la información, y recibir posibles reclamos después de la consulta relacionados con el proyecto. |
| Documentado sistemáticamente y sus aspectos relevantes tienen que ser divulgados de manera pública. | Se ha documentado todo el proceso a través de actas de reunión, listas de participantes, memorias de los eventos, actas de conformidad firmadas.  |

Fuente: Elaboración Propia

## 5. Horarios y sedes de los eventos

Los eventos de socialización y de consultas públicas programados por la consultora GITEC fueron ejecutados en los días, lugares y hora fijados con las OTB's, Juntas de Vecinos y Sindicatos Agrarios, las reuniones se realizaron en el marco del DESCOM y se ejecutaron a lo largo de la gestión 2017 e inicios del 2018, por el periodo de tiempo prolongado de intervención social en el área por parte de GITEC se tuvieron muchas reuniones, éstas fueron registradas y sistematizadas en memorias de Actividades y Actas de reunión las cuales forman parte de este Informe de Consulta en la parte de Anexos, toda esta documentación está diferenciada por cada aducción.

El cuadro N°8 presenta de manera general y resumida el proceso de ejecución de los eventos de consulta y socialización realizados por GITEC:

**Cuadro N° 8**  
**Ejecución de los eventos de socialización y consulta pública Proyectos Aducciones 2,5 y 6**

| Proyecto                            | FECHAS   | SEDE DEL EVENTO   | EJECUTADA   | CONCLUSION GENERAL   | FUENTES DE VERIFICACIÓN PRO ADUCCION  |
|-------------------------------------|--|---|---|--|---|
| <b>PROYECTOS ADUCCIONES 2,5 y 6</b> | Fechas consensuadas y ejecutadas a lo largo de la gestión 2017 y principios del 2018 | Sedes de las Junta Vecinales, Sedes de las OTB's, Sedes de los Sindicatos Agrarios y Unidades Educativas de las áreas de intervención | Las reuniones y consultas públicas fueron ejecutados y cuentan con las actas de conformidad respectivas firmadas y selladas | El proyecto ha sido aceptado unánimemente por los dirigentes vecinales y expresaron dicha conformidad con la firma del Acta. | ANEXO 1: Memoria de Actividades<br>ANEXO 2: Actas de Socialización y Aprobación<br>ANEXO 5: Registros de Asistencia |

Fuente: Elaboración propia

Los eventos de socialización y de consultas se realizaron conforme a la siguiente programación:

- Las reuniones se iniciaron con la presentación del proyecto a los interesados, presentación que contiene los antecedentes del mismo, la definición del área de influencia, los beneficios del proyecto los impactos sociales y ambientales los planes de gestión social y ambiental previstos y las posibles afectaciones.
- Concluida la presentación se dio paso a la participación de los interesados para que formulen sus preguntas, manifiesten sus problemas e inquietudes sobre cada uno de los posibles impactos sociales y ambientales y sobre todo el planteamiento de propuestas de solución o mitigación a los mismos. La participación y propuestas fueron registradas,

analizadas y tomadas en cuenta en un acta habilitada para el efecto.

- Después de ser respondidas todas las preguntas de los asistentes, en todos los eventos los asistentes **expresaron su acuerdo y conformidad con la futura ejecución del proyecto.**
- Se procedió a formalizar los acuerdos con la firma de actas habilitadas para el efecto.

**6. Elementos recogidos de las consultas, e incluidos en las versiones finales del AAS y PGAS**

En las versiones finales del AAS y PGAS se tomaron en cuenta las siguientes recomendaciones emanadas en los eventos de socialización y consultas públicas liderados por GITEC:

**Cuadro N° 9**  
**Recomendaciones de la Consulta y su inclusión en los documentos del AAS y PGAS**

| RECOMENDACIÓN   | DOCUMENTO DONDE SE INCLUYE  |
|---|---|
| <i>Los vecinos/as recomendaron que se coordine con anticipación el inicio de obras y la apertura de zanjas y las mismas una vez terminados los trabajos sean cubiertas inmediatamente</i> | Esta recomendación fue incorporada en los Planes de gestión social, específicamente en el apartado de Plan de seguridad y acceso vial para la comunidad |

**Fuente:** Elaboración Propia



## **ANEXOS**

### **Anexo Aducción 2**

- ANEXO 1. Memoria de Actividades AD2
- ANEXO 2. Actas de Socialización y de Aprobación del Proyecto AD2
- ANEXO 3. Presentación del Diseño de proyecto AD2
- ANEXO 4. Copia de las cartas de invitación enviada con su acuse de recibo AD2
- ANEXO 5. Registro de asistentes AD2
- ANEXO 6. Registro Fotográfico de los eventos AD2

### **Anexo Aducción 5**

- ANEXO 7. Memoria de Actividades AD5
- ANEXO 8. Actas de Socialización y de Aprobación del Proyecto AD5
- ANEXO 9. Presentación del Diseño de proyecto AD5
- ANEXO 10. Copia de las cartas de invitación enviada con su acuse de recibo AD5
- ANEXO 11. Registro de asistentes AD5
- ANEXO 12. Registro Fotográfico de los eventos AD5

### **Anexo Aducción 6**

- ANEXO 13. Memoria de Actividades AD6
- ANEXO 14. Actas de Socialización y de Aprobación del Proyecto AD6
- ANEXO 15. Presentación del Diseño de proyecto AD6
- ANEXO 16. Copia de las cartas de invitación enviada con su acuse de recibo AD6
- ANEXO 17. Registro de asistentes AD6
- ANEXO 18. Registro Fotográfico de los eventos AD6

## **ANEXO 27.3:**

# **MEMORIA DE ACTIVIDADES**

|                   |  |
|-------------------|--|
| <b>Actividad:</b> | <b>SOCIALIZACIÓN DE LOS ALCANCES DEL PROYECTO “ADUCCIÓN 2, PTAP JOVE RANCHO – COLCAPIRHUA – DISTRITOS 8 Y 9 COCHABAMBA” A ACTORES POBLACIONALES CLAVE.</b> |
|-------------------|--|

➤ **Dirigentes del Distrito 9 de Cochabamba - Cercado**

|                         |   |
|-------------------------|---|
| <b>INTRODUCCIÓN</b>     | <p>El Estado Plurinacional de Bolivia, a través del Ministerio de Medio Ambiente y Agua (MMAyA), ha priorizado la atención a zonas periurbanas de los principales conglomerados urbanos del país con base en los diagnósticos de exclusión, pobreza y carencia de agua y saneamiento que las caracterizan.</p> <p>Considerando las directrices del Plan de Desarrollo y el Plan Sectorial de Agua Potable y Saneamiento (2016-2020), cumpliendo con los objetivos del Desarrollo Sostenible (Agenda 2030) y con la Agenda Patriótica del Bicentenario 2025, se busca desarrollar estrategias para el mejoramiento de los Servicios de Agua Potable y Saneamiento en las áreas periurbanas, que contemplen además, los aspectos institucionales y normativos resultantes el proceso de transformación sectorial e incorporen los principios y políticas que traducen e interpretan el derecho humano de acceso a los servicios.</p> <p>El MMAyA en el marco de la Primera Fase del Programa de Agua Potable y Alcantarillado Periurbano (PAAP) elaboró el Plan Maestro Metropolitano de Cochabamba (PMMC) abarca los siete municipios del Área Metropolitana: Sipe Sipe, Vinto, Quillacollo, Tiquipaya, Colcapirhua, Cochabamba y Sacaba y se constituye en el instrumento estratégico de planificación de inversiones en el sector de Agua Potable y Saneamiento de dicha Área Metropolitana.</p> <p>Para cumplir con los objetivos de universalidad del servicio de Agua Potable en los Municipios de Colcapirhua y los Distritos 9 y 8 del Municipio de Cochabamba, se requiere elaborar un estudio integral TESA (Técnico, Económico, Social y Ambiental) a partir de la información existente en el EI del PMMC, profundizando sus contenidos y presentar un producto en base a las Normas y Reglamentos Nacionales del sector.</p> |
| <b>OBJETIVO GENERAL</b> | Socializar los alcances del proyecto “Aducción 2, PTAP, Jove Rancho – Colcapirhua – Distritos 9 y 8 de Cochabamba” a los actores clave y población involucrada en el área del proyecto, para generar espacios de diálogo, consensos y acuerdos que logren la aceptación del proyecto.   |

| OBJETIVOS ESPECÍFICOS   | <ul style="list-style-type: none"><li>✓ Facilitar información relacionada a los alcances del proyecto “Aducción 2, PTAP, Jove Rancho – Colcapirhua – Distritos 9 y 8 de Cochabamba” a la población y actores involucrados.</li><li>✓ Generar espacios de diálogo permanente entre los actores involucrados en el área del proyecto y técnicos de la Consultora, que propicien consensos y acuerdos para viabilizar el logro de los objetivos del proyecto.</li><li>✓ Coordinar actividades a realizar de forma conjunta (actores sociales y técnicos de la consultora) en todo el proceso del proyecto.</li></ul> |                         |  |  |         |         |       |   |   |   |
|-------------------------|---|-------------------------|--|--|---------|---------|-------|---|---|---|
| METODOLOGÍA             | La metodología utilizada para el desarrollo de esta actividad fue activo-participativa, con el fin de generar un espacio de confianza con los asistentes, por la importancia que representa para el logro de los objetivos sociales y técnicos del proyecto, la opinión de todos los actores identificados e involucrados.  |                         |  |  |         |         |       |   |   |   |
| RESPONSABLES            | Equipo DESCOM GITEC Consult.  |                         |  |  |         |         |       |   |   |   |
| PARTICIPANTES           | <p>En el taller participaron 3 personas:</p> <table><tr><th colspan="3">Cuadro de Participantes</th></tr><tr><th>Varones</th><th>Mujeres</th><th>Total</th></tr><tr><td>3</td><td>0</td><td>3</td></tr></table> <p>Fuente: Lista de participantes</p>   | Cuadro de Participantes |  |  | Varones | Mujeres | Total | 3 | 0 | 3 |
| Cuadro de Participantes |   |                         |  |  |         |         |       |   |   |   |
| Varones                 | Mujeres   | Total                   |  |  |         |         |       |   |   |   |
| 3                       | 0   | 3                       |  |  |         |         |       |   |   |   |
| LUGAR                   | Oficinas GITEC Consult. Cochabamba  |                         |  |  |         |         |       |   |   |   |
| TIEMPO                  | De 14:30 a 16:00 hrs.   |                         |  |  |         |         |       |   |   |   |
| FECHA                   | 11 de abril de 2017   |                         |  |  |         |         |       |   |   |   |
| DESARROLLO              | <p>El procedimiento utilizado para el logro de los objetivos de la actividad, fue definido de la siguiente manera.</p> <ul style="list-style-type: none"><li>✓ Presentación de los responsables de la actividad (equipo DESCOM GITEC).</li><li>✓ Posteriormente, se procedió con la explicación del proyecto en cuanto a los alcances, el tiempo de duración, las etapas que contempla, las actividades desarrolladas y las que aún se tienen que realizar para culminar con el proceso de diseño.</li><li>✓ De forma paralela, se realizó el registro de los participantes de la actividad.</li></ul>            |                         |  |  |         |         |       |   |   |   |

|                      |   |
|----------------------|---|
|                      | <ul style="list-style-type: none"> <li>✓ Pasada la explicación, se procedió a responder una ronda de preguntas por parte de los asistentes, en relación a la información facilitada.</li> <li>✓ Para finalizar la actividad, se generó un espacio de diálogo entre los asistentes y Equipo DESCOM GITEC, sobre las formas de distribución de agua en su zona, y sus apreciaciones sobre la forma de distribución más óptima que debería tener el sistema de aducciones para llegar a sus domicilios.</li> <li>✓ Cierre de la actividad.</li> </ul>  |
| <b>RESULTADOS</b>    | <ul style="list-style-type: none"> <li>✓ Dirigentes del Distrito 9 de Cercado, conocen y comprenden el alcance del proyecto Aducción 2 “PTAP, Jove Rancho – Zona Sud Cochabamba” en sus componentes Aducción y Tanques de Almacenamiento.</li> <li>✓ Participantes a la actividad, comprenden la forma de “Distribución de Agua en Bloque” que se desarrollará una vez el proyecto entre en funcionamiento.</li> <li>✓ Dirigentes del Distrito 9, solicitan realizar un recorrido por toda la aducción y las áreas seleccionadas para los tanques, para identificar las vías y sectores seleccionados, además de verificar el menor perjuicio para la población.</li> <li>✓ Dirigentes del Distrito, se comprometen a colaborar en la gestión de reuniones con las diferentes mancomunidades existentes en el distrito.</li> <li>✓ Asistentes muestran aceptación con el proyecto y los alcances del mismo, además de comprometerse a participar en las actividades que requieran su colaboración.</li> </ul> |
| <b>CONCLUSIONES</b>  | <ul style="list-style-type: none"> <li>✓ El proceso de socialización de información se desarrolla sin novedad alguna, y los asistentes identifican la importancia del proyecto para poder contar con Agua Potable en su Distrito y las diferentes mancomunidades.</li> <li>✓ Dirigentes identifican la necesidad de gestionar proyectos de construcción, mejora o ampliación de las redes de agua, para lograr contar con el servicio domiciliario de Agua Potable en todo el Distrito.</li> <li>✓ Existe conformidad en los asistentes en los avances realizados y los procesos de coordinación que se desarrollan.</li> </ul>   |
| <b>RECOMENDACIÓN</b> | <ul style="list-style-type: none"> <li>✓ Dirigentes identifican la necesidad de realizar un recorrido por toda la Aducción y las áreas seleccionadas para el diseño de los Tanques, para verificar el menor perjuicio a la población y el seguimiento a la gestión de las áreas identificadas por los tanques.</li> </ul>   |



- ✓ Es una prioridad para los dirigentes gestionar proyectos de distribución domiciliaria de Agua Potable para todas las zonas que aún no cuentan con ese servicio, para poder beneficiarse del recurso de forma inmediata, una vez este ejecutado el proyecto.
- ✓ Participantes identifican a SEMAPA (EPSA Municipal de Cercado) como la responsable de realizar la distribución domiciliaria de Agua Potable en la zona.
- ✓ Se sugiere que los procesos de socialización de los alcances del proyecto y los resultados del estudio sean realizados con la mayor cantidad de dirigentes posible, de tal manera que estos, puedan viabilizar el logro de la futura ejecución.

|                   |   |
|-------------------|---|
| <b>Actividad:</b> | <b>SEGUIMIENTO Y MONITOREO DE ALCANCES DE LOS PROYECTOS “ADUCCIÓN 2, PTAP JOVE RANCHO – COLCAPIRHUA – DISTRITOS 8 Y 9 CERCADO COCHABAMBA Y ADUCCIÓN 5, PTAP JOVE RANCHO – CHOJÑACOLLO”.</b> |
|-------------------|---|

➤ **MMAyA, UCP-PAAP, GADC-DGA Y GITEC.**

|                         |   |
|-------------------------|---|
| <b>INTRODUCCIÓN</b>     | <p>El Estado Plurinacional de Bolivia, a través del Ministerio de Medio Ambiente y Agua (MMAyA), ha priorizado la atención a zonas periurbanas de los principales conglomerados urbanos del país con base en los diagnósticos de exclusión, pobreza y carencia de agua y saneamiento que las caracterizan.</p> <p>Considerando las directrices del Plan de Desarrollo y el Plan Sectorial de Agua Potable y Saneamiento (2016-2020), cumpliendo con los objetivos del Desarrollo Sostenible (Agenda 2030) y con la Agenda Patriótica del Bicentenario 2025, se busca desarrollar estrategias para el mejoramiento de los Servicios de Agua Potable y Saneamiento en las áreas periurbanas, que contemplen además, los aspectos institucionales y normativos resultantes el proceso de transformación sectorial e incorporen los principios y políticas que traducen e interpretan el derecho humano de acceso a los servicios.</p> <p>El MMAyA en el marco de la Primera Fase del Programa de Agua Potable y Alcantarillado Periurbano (PAAP) elaboró el Plan Maestro Metropolitano de Cochabamba (PMMC) abarca los siete municipios del Área Metropolitana: Sipe Sipe, Vinto, Quillacollo, Tiquipaya, Colcapirhua, Cochabamba y Sacaba y se constituye en el instrumento estratégico de planificación de inversiones en el sector de Agua Potable y Saneamiento de dicha Área Metropolitana.</p> <p>Para cumplir con los objetivos de universalidad del servicio de Agua Potable en los Municipios de Colcapirhua y los Distritos 9 y 8 del Municipio de Cochabamba, se requiere elaborar un estudio integral TESA (Técnico, Económico, Social y Ambiental) a partir de la información existente en el EI del PMMC, profundizando sus contenidos y presentar un producto en base a las Normas y Reglamentos Nacionales del sector.</p> |
| <b>OBJETIVO GENERAL</b> | <p>Informar y coordinar los avances del trabajo desarrollado para los proyectos “Aducción 2, PTAP Jove Rancho – Colcapirhua – Distritos 9 y 8 de Cochabamba y Aducción 5, PTAP Jove Rancho – Chojñacollo” con responsables de la Supervisión y Fiscalización del proyecto.</p>  |

| OBJETIVOS ESPECÍFICOS   | <ul style="list-style-type: none"><li>✓ Informar a la Supervisión y Fiscalización del proyecto, los avances desarrollados en el marco de los TDRs y los obstáculos identificados en el proceso.</li><li>✓ Comunicar y describir las actividades a desarrollar por los técnicos de GITEC con los actores clave identificados en ambos proyectos.</li><li>✓ Incorporar las sugerencias y observaciones de los responsables de Supervisión y Fiscalización en el desarrollo de ambos proyectos.</li></ul>  |                         |  |  |         |         |       |   |   |   |
|-------------------------|---|-------------------------|--|--|---------|---------|-------|---|---|---|
| METODOLOGÍA             | La metodología utilizada para el desarrollo de esta actividad fue activo-participativa, con el fin de generar un espacio de confianza con los asistentes, por la importancia que representa para el logro de los objetivos sociales y técnicos del proyecto, la retroalimentación informativa.  |                         |  |  |         |         |       |   |   |   |
| RESPONSABLES            | Equipo DESCOM GITEC Consult.  |                         |  |  |         |         |       |   |   |   |
| PARTICIPANTES           | <p>En la actividad participaron 8 personas:</p> <table><tr><th colspan="3">Cuadro de Participantes</th></tr><tr><th>Varones</th><th>Mujeres</th><th>Total</th></tr><tr><td>7</td><td>1</td><td>8</td></tr></table> <p>Fuente: Lista de participantes</p>  | Cuadro de Participantes |  |  | Varones | Mujeres | Total | 7 | 1 | 8 |
| Cuadro de Participantes |   |                         |  |  |         |         |       |   |   |   |
| Varones                 | Mujeres   | Total                   |  |  |         |         |       |   |   |   |
| 7                       | 1   | 8                       |  |  |         |         |       |   |   |   |
| LUGAR                   | Oficinas GITEC Consult. Cochabamba  |                         |  |  |         |         |       |   |   |   |
| TIEMPO                  | De 09:00 a 13:00 hrs.   |                         |  |  |         |         |       |   |   |   |
| FECHA                   | 28 de marzo de 2017   |                         |  |  |         |         |       |   |   |   |
| DESARROLLO              | <p>El procedimiento utilizado para el logro de los objetivos de la actividad fue definido de la siguiente manera.</p> <ul style="list-style-type: none"><li>✓ Presentación de los participantes de la actividad.</li><li>✓ Información de los avances del proyecto, logros y obstáculos identificados en el proceso de desarrollo de las actividades.</li><li>✓ De forma paralela, se realizó el registro de los participantes de la actividad.</li><li>✓ Pasada la explicación, se procedió a responder una ronda de preguntas por parte de los asistentes, en relación con la información facilitada.</li><li>✓ Se procedió a abrir el diálogo entre los asistentes de los aspectos técnicos-sociales más relevantes.</li><li>✓ Cierre de la actividad.</li></ul> |                         |  |  |         |         |       |   |   |   |

|                      |   |
|----------------------|---|
| <b>RESULTADOS</b>    | <ul style="list-style-type: none"> <li>✓ Se ratifica la necesidad de entregar el diseño de los Tanques de forma previa (finales de mayo 2017), cumpliendo acuerdo verbal.</li> <li>✓ Los temas legales relacionados con los Tanques tienen que ser entregados la primera semana.</li> <li>✓ El MMAyA está a la espera de la petición formal por parte de EMAPAQ y el GAMQ de ampliación del Proyecto Aducción 5, para el Distrito 8 de Quillacollo (El Paso).</li> <li>✓ Cualquier requerimiento por parte de los Municipios, deberá realizarse directamente al MMAyA para ser evaluado por Supervisión y Fiscalización.</li> </ul> |
| <b>CONCLUSIONES</b>  | <ul style="list-style-type: none"> <li>✓ Existe gran expectativa por parte de los Municipios beneficiados con el proyecto (Quillacollo, Colcapirhua y Distrito 8 y 9 Cercado-Cochabamba) en ampliar los alcances del proyecto.</li> <li>✓ Existe la disponibilidad por parte de la fiscalización (GADC) de realizar el acompañamiento permanente a los avances del proyecto y gestionar posibles soluciones a problemas emergentes.</li> <li>✓ Se identifica la necesidad de ampliar la cobertura del proyecto Aducciones 5, de tal manera que beneficie al total de la población urbana de Quillacollo.</li> </ul>                 |
| <b>RECOMENDACIÓN</b> | <ul style="list-style-type: none"> <li>✓ Es una prioridad el permanente seguimiento por parte de la supervisión y la fiscalización a los avances que los técnicos de GITEC alcanzan, relacionados con los objetivos del proyecto.</li> <li>✓ Supervisión y Fiscalización deben comprender las complicaciones existentes con relación al proyecto con los diferentes actores y sus intereses.</li> </ul>   |

|                   |  |
|-------------------|--|
| <b>Actividad:</b> | <b>SOCIALIZACIÓN DE LOS ALCANCES DEL PROYECTO “ADUCCIÓN 2, PTAP JOVE RANCHO – COLCAPIRHUA – DISTRITOS 8 Y 9 COCHABAMBA” A ACTORES POBLACIONALES CLAVE.</b> |
|-------------------|--|

➤ **Dirigentes del Distrito 9 de Cochabamba - Cercado**

|                         |   |
|-------------------------|---|
| <b>INTRODUCCIÓN</b>     | <p>El Estado Plurinacional de Bolivia, a través del Ministerio de Medio Ambiente y Agua (MMAyA), ha priorizado la atención a zonas periurbanas de los principales conglomerados urbanos del país con base en los diagnósticos de exclusión, pobreza y carencia de agua y saneamiento que las caracterizan.</p> <p>Considerando las directrices del Plan de Desarrollo y el Plan Sectorial de Agua Potable y Saneamiento (2016-2020), cumpliendo con los objetivos del Desarrollo Sostenible (Agenda 2030) y con la Agenda Patriótica del Bicentenario 2025, se busca desarrollar estrategias para el mejoramiento de los Servicios de Agua Potable y Saneamiento en las áreas periurbanas, que contemplen además, los aspectos institucionales y normativos resultantes el proceso de transformación sectorial e incorporen los principios y políticas que traducen e interpretan el derecho humano de acceso a los servicios.</p> <p>El MMAyA en el marco de la Primera Fase del Programa de Agua Potable y Alcantarillado Periurbano (PAAP) elaboró el Plan Maestro Metropolitano de Cochabamba (PMMC) abarca los siete municipios del Área Metropolitana: Sipe Sipe, Vinto, Quillacollo, Tiquipaya, Colcapirhua, Cochabamba y Sacaba y se constituye en el instrumento estratégico de planificación de inversiones en el sector de Agua Potable y Saneamiento de dicha Área Metropolitana.</p> <p>Para cumplir con los objetivos de universalidad del servicio de Agua Potable en los Municipios de Colcapirhua y los Distritos 9 y 8 del Municipio de Cochabamba, se requiere elaborar un estudio integral TESA (Técnico, Económico, Social y Ambiental) a partir de la información existente en el EI del PMMC, profundizando sus contenidos y presentar un producto en base a las Normas y Reglamentos Nacionales del sector.</p> |
| <b>OBJETIVO GENERAL</b> | <p>Socializar los alcances del proyecto “Aducción 2, PTAP, Jove Rancho – Colcapirhua – Distritos 9 y 8 de Cochabamba” a los actores clave y población involucrada en el área del proyecto, para generar espacios de diálogo, consensos y acuerdos que logren la aceptación del proyecto.</p>  |

| OBJETIVOS ESPECÍFICOS   | <ul style="list-style-type: none"><li>✓ Facilitar información relacionada a los alcances del proyecto “Aducción 2, PTAP, Jove Rancho – Colcapirhua – Distritos 9 y 8 de Cochabamba” a la población y actores involucrados.</li><li>✓ Generar espacios de diálogo permanente entre los actores involucrados en el área del proyecto y técnicos de la Consultora, que propicien consensos y acuerdos para viabilizar el logro de los objetivos del proyecto.</li><li>✓ Coordinar actividades a realizar de forma conjunta (actores sociales y técnicos de la consultora) en todo el proceso del proyecto.</li></ul> |                         |  |  |         |         |       |   |   |   |
|-------------------------|---|-------------------------|--|--|---------|---------|-------|---|---|---|
| METODOLOGÍA             | La metodología utilizada para el desarrollo de esta actividad fue activo-participativa, con el fin de generar un espacio de confianza con los asistentes, por la importancia que representa para el logro de los objetivos sociales y técnicos del proyecto, la opinión de todos los actores identificados e involucrados.  |                         |  |  |         |         |       |   |   |   |
| RESPONSABLES            | Equipo DESCOM GITEC Consult.  |                         |  |  |         |         |       |   |   |   |
| PARTICIPANTES           | <p>En el taller participaron 3 personas:</p> <table><tr><th colspan="3">Cuadro de Participantes</th></tr><tr><th>Varones</th><th>Mujeres</th><th>Total</th></tr><tr><td>3</td><td>0</td><td>3</td></tr></table> <p>Fuente: Lista de participantes</p>   | Cuadro de Participantes |  |  | Varones | Mujeres | Total | 3 | 0 | 3 |
| Cuadro de Participantes |   |                         |  |  |         |         |       |   |   |   |
| Varones                 | Mujeres   | Total                   |  |  |         |         |       |   |   |   |
| 3                       | 0   | 3                       |  |  |         |         |       |   |   |   |
| LUGAR                   | Oficinas GITEC Consult. Cochabamba  |                         |  |  |         |         |       |   |   |   |
| TIEMPO                  | De 14:30 a 16:00 hrs.   |                         |  |  |         |         |       |   |   |   |
| FECHA                   | 11 de abril de 2017   |                         |  |  |         |         |       |   |   |   |
| DESARROLLO              | <p>El procedimiento utilizado para el logro de los objetivos de la actividad, fue definido de la siguiente manera.</p> <ul style="list-style-type: none"><li>✓ Presentación de los responsables de la actividad (equipo DESCOM GITEC).</li><li>✓ Posteriormente, se procedió con la explicación del proyecto en cuanto a los alcances, el tiempo de duración, las etapas que contempla, las actividades desarrolladas y las que aún se tienen que realizar para culminar con el proceso de diseño.</li><li>✓ De forma paralela, se realizó el registro de los participantes de la actividad.</li></ul>            |                         |  |  |         |         |       |   |   |   |

|                      |   |
|----------------------|---|
|                      | <ul style="list-style-type: none"> <li>✓ Pasada la explicación, se procedió a responder una ronda de preguntas por parte de los asistentes, en relación a la información facilitada.</li> <li>✓ Para finalizar la actividad, se generó un espacio de diálogo entre los asistentes y Equipo DESCOM GITEC, sobre las formas de distribución de agua en su zona, y sus apreciaciones sobre la forma de distribución más óptima que debería tener el sistema de aducciones para llegar a sus domicilios.</li> <li>✓ Cierre de la actividad.</li> </ul>  |
| <b>RESULTADOS</b>    | <ul style="list-style-type: none"> <li>✓ Dirigentes del Distrito 9 de Cercado, conocen y comprenden el alcance del proyecto Aducción 2 "PTAP, Jove Rancho – Zona Sud Cochabamba" en sus componentes Aducción y Tanques de Almacenamiento.</li> <li>✓ Participantes a la actividad, comprenden la forma de "Distribución de Agua en Bloque" que se desarrollará una vez el proyecto entre en funcionamiento.</li> <li>✓ Dirigentes del Distrito 9, solicitan realizar un recorrido por toda la aducción y las áreas seleccionadas para los tanques, para identificar las vías y sectores seleccionados, además de verificar el menor perjuicio para la población.</li> <li>✓ Dirigentes del Distrito, se comprometen a colaborar en la gestión de reuniones con las diferentes mancomunidades existentes en el distrito.</li> <li>✓ Asistentes muestran aceptación con el proyecto y los alcances del mismo, además de comprometerse a participar en las actividades que requieran su colaboración.</li> </ul> |
| <b>CONCLUSIONES</b>  | <ul style="list-style-type: none"> <li>✓ El proceso de socialización de información se desarrolla sin novedad alguna, y los asistentes identifican la importancia del proyecto para poder contar con Agua Potable en su Distrito y las diferentes mancomunidades.</li> <li>✓ Dirigentes identifican la necesidad de gestionar proyectos de construcción, mejora o ampliación de las redes de agua, para lograr contar con el servicio domiciliario de Agua Potable en todo el Distrito.</li> <li>✓ Existe conformidad en los asistentes en los avances realizados y los procesos de coordinación que se desarrollan.</li> </ul>   |
| <b>RECOMENDACIÓN</b> | <ul style="list-style-type: none"> <li>✓ Dirigentes identifican la necesidad de realizar un recorrido por toda la Aducción y las áreas seleccionadas para el diseño de los Tanques, para verificar el menor perjuicio a la población y el seguimiento a la gestión de las áreas identificadas por los tanques.</li> </ul>   |



- ✓ Es una prioridad para los dirigentes gestionar proyectos de distribución domiciliaria de Agua Potable para todas las zonas que aún no cuentan con ese servicio, para poder beneficiarse del recurso de forma inmediata, una vez este ejecutado el proyecto.
- ✓ Participantes identifican a SEMAPA (EPSA Municipal de Cercado) como la responsable de realizar la distribución domiciliaria de Agua Potable en la zona.
- ✓ Se sugiere que los procesos de socialización de los alcances del proyecto y los resultados del estudio sean realizados con la mayor cantidad de dirigentes posible, de tal manera que estos, puedan viabilizar el logro de la futura ejecución.

|                   |  |
|-------------------|--|
| <b>Actividad:</b> | <b>SOCIALIZACIÓN DE LOS ALCANCES DEL PROYECTO “ADUCCIÓN 2, PTAP JOVE RANCHO – COLCAPIRHUA – DISTRITOS 8 Y 9 COCHABAMBA” A ACTORES POBLACIONALES CLAVE.</b> |
|-------------------|--|

➤ **Dirigentes del Distrito 9 de Cochabamba - Cercado**

|                         |   |
|-------------------------|---|
| <b>INTRODUCCIÓN</b>     | <p>El Estado Plurinacional de Bolivia, a través del Ministerio de Medio Ambiente y Agua (MMAyA), ha priorizado la atención a zonas periurbanas de los principales conglomerados urbanos del país con base en los diagnósticos de exclusión, pobreza y carencia de agua y saneamiento que las caracterizan.</p> <p>Considerando las directrices del Plan de Desarrollo y el Plan Sectorial de Agua Potable y Saneamiento (2016-2020), cumpliendo con los objetivos del Desarrollo Sostenible (Agenda 2030) y con la Agenda Patriótica del Bicentenario 2025, se busca desarrollar estrategias para el mejoramiento de los Servicios de Agua Potable y Saneamiento en las áreas periurbanas, que contemplen además, los aspectos institucionales y normativos resultantes el proceso de transformación sectorial e incorporen los principios y políticas que traducen e interpretan el derecho humano de acceso a los servicios.</p> <p>El MMAyA en el marco de la Primera Fase del Programa de Agua Potable y Alcantarillado Periurbano (PAAP) elaboró el Plan Maestro Metropolitano de Cochabamba (PMMC) abarca los siete municipios del Área Metropolitana: Sipe Sipe, Vinto, Quillacollo, Tiquipaya, Colcapirhua, Cochabamba y Sacaba y se constituye en el instrumento estratégico de planificación de inversiones en el sector de Agua Potable y Saneamiento de dicha Área Metropolitana.</p> <p>Para cumplir con los objetivos de universalidad del servicio de Agua Potable en los Municipios de Colcapirhua y los Distritos 9 y 8 del Municipio de Cochabamba, se requiere elaborar un estudio integral TESA (Técnico, Económico, Social y Ambiental) a partir de la información existente en el EI del PMMC, profundizando sus contenidos y presentar un producto en base a las Normas y Reglamentos Nacionales del sector.</p> |
| <b>OBJETIVO GENERAL</b> | <p>Socializar los alcances del proyecto “Aducción 2, PTAP, Jove Rancho – Colcapirhua – Distritos 9 y 8 de Cochabamba” a los actores clave y población involucrada en el área del proyecto, para generar espacios de diálogo, consensos y acuerdos que logren la aceptación del proyecto.</p>  |

| OBJETIVOS ESPECÍFICOS   | <ul style="list-style-type: none"><li>✓ Facilitar información relacionada a los alcances del proyecto “Aducción 2, PTAP, Jove Rancho – Colcapirhua – Distritos 9 y 8 de Cochabamba” a la población y actores involucrados.</li><li>✓ Generar espacios de diálogo permanente entre los actores involucrados en el área del proyecto y técnicos de la Consultora, que propicien consensos y acuerdos para viabilizar el logro de los objetivos del proyecto.</li><li>✓ Coordinar actividades a realizar de forma conjunta (actores sociales y técnicos de la consultora) en todo el proceso del proyecto.</li></ul> |                         |  |  |         |         |       |   |   |   |
|-------------------------|---|-------------------------|--|--|---------|---------|-------|---|---|---|
| METODOLOGÍA             | La metodología utilizada para el desarrollo de esta actividad fue activo-participativa, con el fin de generar un espacio de confianza con los asistentes, por la importancia que representa para el logro de los objetivos sociales y técnicos del proyecto, la opinión de todos los actores identificados e involucrados.  |                         |  |  |         |         |       |   |   |   |
| RESPONSABLES            | Equipo DESCOM GITEC Consult.  |                         |  |  |         |         |       |   |   |   |
| PARTICIPANTES           | <p>En el taller participaron 3 personas:</p> <table><tr><th colspan="3">Cuadro de Participantes</th></tr><tr><th>Varones</th><th>Mujeres</th><th>Total</th></tr><tr><td>3</td><td>0</td><td>3</td></tr></table> <p>Fuente: Lista de participantes</p>   | Cuadro de Participantes |  |  | Varones | Mujeres | Total | 3 | 0 | 3 |
| Cuadro de Participantes |   |                         |  |  |         |         |       |   |   |   |
| Varones                 | Mujeres   | Total                   |  |  |         |         |       |   |   |   |
| 3                       | 0   | 3                       |  |  |         |         |       |   |   |   |
| LUGAR                   | Oficinas GITEC Consult. Cochabamba  |                         |  |  |         |         |       |   |   |   |
| TIEMPO                  | De 14:30 a 16:00 hrs.   |                         |  |  |         |         |       |   |   |   |
| FECHA                   | 11 de abril de 2017   |                         |  |  |         |         |       |   |   |   |
| DESARROLLO              | <p>El procedimiento utilizado para el logro de los objetivos de la actividad, fue definido de la siguiente manera.</p> <ul style="list-style-type: none"><li>✓ Presentación de los responsables de la actividad (equipo DESCOM GITEC).</li><li>✓ Posteriormente, se procedió con la explicación del proyecto en cuanto a los alcances, el tiempo de duración, las etapas que contempla, las actividades desarrolladas y las que aún se tienen que realizar para culminar con el proceso de diseño.</li><li>✓ De forma paralela, se realizó el registro de los participantes de la actividad.</li></ul>            |                         |  |  |         |         |       |   |   |   |

|                      |   |
|----------------------|---|
|                      | <ul style="list-style-type: none"> <li>✓ Pasada la explicación, se procedió a responder una ronda de preguntas por parte de los asistentes, en relación a la información facilitada.</li> <li>✓ Para finalizar la actividad, se generó un espacio de diálogo entre los asistentes y Equipo DESCOM GITEC, sobre las formas de distribución de agua en su zona, y sus apreciaciones sobre la forma de distribución más óptima que debería tener el sistema de aducciones para llegar a sus domicilios.</li> <li>✓ Cierre de la actividad.</li> </ul>  |
| <b>RESULTADOS</b>    | <ul style="list-style-type: none"> <li>✓ Dirigentes del Distrito 9 de Cercado, conocen y comprenden el alcance del proyecto Aducción 2 “PTAP, Jove Rancho – Zona Sud Cochabamba” en sus componentes Aducción y Tanques de Almacenamiento.</li> <li>✓ Participantes a la actividad, comprenden la forma de “Distribución de Agua en Bloque” que se desarrollará una vez el proyecto entre en funcionamiento.</li> <li>✓ Dirigentes del Distrito 9, solicitan realizar un recorrido por toda la aducción y las áreas seleccionadas para los tanques, para identificar las vías y sectores seleccionados, además de verificar el menor perjuicio para la población.</li> <li>✓ Dirigentes del Distrito, se comprometen a colaborar en la gestión de reuniones con las diferentes mancomunidades existentes en el distrito.</li> <li>✓ Asistentes muestran aceptación con el proyecto y los alcances del mismo, además de comprometerse a participar en las actividades que requieran su colaboración.</li> </ul> |
| <b>CONCLUSIONES</b>  | <ul style="list-style-type: none"> <li>✓ El proceso de socialización de información se desarrolla sin novedad alguna, y los asistentes identifican la importancia del proyecto para poder contar con Agua Potable en su Distrito y las diferentes mancomunidades.</li> <li>✓ Dirigentes identifican la necesidad de gestionar proyectos de construcción, mejora o ampliación de las redes de agua, para lograr contar con el servicio domiciliario de Agua Potable en todo el Distrito.</li> <li>✓ Existe conformidad en los asistentes en los avances realizados y los procesos de coordinación que se desarrollan.</li> </ul>   |
| <b>RECOMENDACIÓN</b> | <ul style="list-style-type: none"> <li>✓ Dirigentes identifican la necesidad de realizar un recorrido por toda la Aducción y las áreas seleccionadas para el diseño de los Tanques, para verificar el menor perjuicio a la población y el seguimiento a la gestión de las áreas identificadas por los tanques.</li> </ul>   |

- |  |   |
|--|---|
|  | <ul style="list-style-type: none"><li>✓ Es una prioridad para los dirigentes gestionar proyectos de distribución domiciliaria de Agua Potable para todas las zonas que aún no cuentan con ese servicio, para poder beneficiarse del recurso de forma inmediata, una vez este ejecutado el proyecto.</li><li>✓ Participantes identifican a SEMAPA (EPSA Municipal de Cercado) como la responsable de realizar la distribución domiciliaria de Agua Potable en la zona.</li><li>✓ Se sugiere que los procesos de socialización de los alcances del proyecto y los resultados del estudio sean realizados con la mayor cantidad de dirigentes posible, de tal manera que estos, puedan viabilizar el logro de la futura ejecución.</li></ul> |
|--|---|

|                   |   |
|-------------------|---|
| <b>Actividad:</b> | <b>SEGUIMIENTO Y MONITOREO DE ALCANCES DE LOS PROYECTOS “ADUCCIÓN 2, PTAP JOVE RANCHO – COLCAPIRHUA – DISTRITOS 8 Y 9 CERCADO COCHABAMBA Y ADUCCIÓN 5, PTAP JOVE RANCHO – CHOJÑACOLLO”.</b> |
|-------------------|---|

➤ **MMAyA, UCP-PAAP, GADC-DGA Y GITEC.**

|                         |   |
|-------------------------|---|
| <b>INTRODUCCIÓN</b>     | <p>El Estado Plurinacional de Bolivia, a través del Ministerio de Medio Ambiente y Agua (MMAyA), ha priorizado la atención a zonas periurbanas de los principales conglomerados urbanos del país con base en los diagnósticos de exclusión, pobreza y carencia de agua y saneamiento que las caracterizan.</p> <p>Considerando las directrices del Plan de Desarrollo y el Plan Sectorial de Agua Potable y Saneamiento (2016-2020), cumpliendo con los objetivos del Desarrollo Sostenible (Agenda 2030) y con la Agenda Patriótica del Bicentenario 2025, se busca desarrollar estrategias para el mejoramiento de los Servicios de Agua Potable y Saneamiento en las áreas periurbanas, que contemplen además, los aspectos institucionales y normativos resultantes el proceso de transformación sectorial e incorporen los principios y políticas que traducen e interpretan el derecho humano de acceso a los servicios.</p> <p>El MMAyA en el marco de la Primera Fase del Programa de Agua Potable y Alcantarillado Periurbano (PAAP) elaboró el Plan Maestro Metropolitano de Cochabamba (PMMC) abarca los siete municipios del Área Metropolitana: Sipe Sipe, Vinto, Quillacollo, Tiquipaya, Colcapirhua, Cochabamba y Sacaba y se constituye en el instrumento estratégico de planificación de inversiones en el sector de Agua Potable y Saneamiento de dicha Área Metropolitana.</p> <p>Para cumplir con los objetivos de universalidad del servicio de Agua Potable en los Municipios de Colcapirhua y los Distritos 9 y 8 del Municipio de Cochabamba, se requiere elaborar un estudio integral TESA (Técnico, Económico, Social y Ambiental) a partir de la información existente en el EI del PMMC, profundizando sus contenidos y presentar un producto en base a las Normas y Reglamentos Nacionales del sector.</p> |
| <b>OBJETIVO GENERAL</b> | <p>Informar y coordinar los avances del trabajo desarrollado para los proyectos “Aducción 2, PTAP Jove Rancho – Colcapirhua – Distritos 9 y 8 de Cochabamba y Aducción 5, PTAP Jove Rancho – Chojñacollo” con responsables de la Supervisión y Fiscalización del proyecto.</p>  |

| OBJETIVOS ESPECÍFICOS   | <ul style="list-style-type: none"><li>✓ Informar a la Supervisión y Fiscalización del proyecto, los avances desarrollados en el marco de los TDRs y los obstáculos identificados en el proceso.</li><li>✓ Comunicar y describir las actividades a desarrollar por los técnicos de GITEC con los actores clave identificados en ambos proyectos.</li><li>✓ Incorporar las sugerencias y observaciones de los responsables de Supervisión y Fiscalización en el desarrollo de ambos proyectos.</li></ul>  |                         |  |  |         |         |       |   |   |    |
|-------------------------|---|-------------------------|--|--|---------|---------|-------|---|---|----|
| METODOLOGÍA             | La metodología utilizada para el desarrollo de esta actividad fue activo-participativa, con el fin de generar un espacio de confianza con los asistentes, por la importancia que representa para el logro de los objetivos sociales y técnicos del proyecto, la retroalimentación informativa.  |                         |  |  |         |         |       |   |   |    |
| RESPONSABLES            | Equipo DESCOM GITEC Consult.  |                         |  |  |         |         |       |   |   |    |
| PARTICIPANTES           | <p>En la actividad participaron 11 personas:</p> <table><tr><th colspan="3">Cuadro de Participantes</th></tr><tr><th>Varones</th><th>Mujeres</th><th>Total</th></tr><tr><td>9</td><td>2</td><td>11</td></tr></table> <p>Fuente: Lista de participantes</p>  | Cuadro de Participantes |  |  | Varones | Mujeres | Total | 9 | 2 | 11 |
| Cuadro de Participantes |   |                         |  |  |         |         |       |   |   |    |
| Varones                 | Mujeres   | Total                   |  |  |         |         |       |   |   |    |
| 9                       | 2   | 11                      |  |  |         |         |       |   |   |    |
| LUGAR                   | Oficinas GITEC Consult. Cochabamba  |                         |  |  |         |         |       |   |   |    |
| TIEMPO                  | De 09:00 a 13:00 hrs.   |                         |  |  |         |         |       |   |   |    |
| FECHA                   | 17 de abril de 2017   |                         |  |  |         |         |       |   |   |    |
| DESARROLLO              | <p>El procedimiento utilizado para el logro de los objetivos de la actividad fue definido de la siguiente manera.</p> <ul style="list-style-type: none"><li>✓ Información de los avances del proyecto, logros y obstáculos identificados en el proceso de desarrollo de las actividades por parte de las y los técnicos de la consultora (GITEC).</li><li>✓ De forma paralela, se realizó el registro de los participantes de la actividad.</li><li>✓ Pasada la explicación, se procedió a responder una ronda de preguntas por parte de los asistentes, en relación con la información facilitada.</li><li>✓ Se procedió a abrir el diálogo entre los asistentes de los aspectos técnicos-sociales más relevantes.</li></ul> |                         |  |  |         |         |       |   |   |    |



|                      |   |
|----------------------|---|
|                      | <ul style="list-style-type: none"> <li>✓ Se desarrolló un retroalimentación por parte de los responsables de supervisión y fiscalización del proyecto, sobre los aspectos que se deben trabajar en proceso de diseño que permitan realizar el logro de los objetivos.</li> <li>✓ Cierre de la actividad.</li> </ul>   |
| <b>RESULTADOS</b>    | <ul style="list-style-type: none"> <li>✓ Se identifica la necesidad de ampliar el alcance del proyecto en el Municipio de Quillacollo, de tal manera que el beneficio sea para la población del Distrito 8 "El Paso".</li> <li>✓ Es una prioridad responder a la demanda de la población de Quillacollo, y en especial del Distrito 8, debido a que la salida de la PTAP se encuentra en mencionado distrito.</li> <li>✓ El MMAyA está a la espera de la petición formal por parte de EMAPAQ y el GAMQ de ampliación del Proyecto Aducción 5, para el Distrito 8 de Quillacollo (El Paso).</li> </ul>               |
| <b>CONCLUSIONES</b>  | <ul style="list-style-type: none"> <li>✓ Existe gran expectativa por parte de los Municipios beneficiados con el proyecto (Quillacollo, Colcapirhua y Distrito 8 y 9 Cercado-Cochabamba) en ampliar los alcances del proyecto.</li> <li>✓ Existe la disponibilidad por parte de la fiscalización (GADC) de realizar el acompañamiento permanente a los avances del proyecto y gestionar posibles soluciones a problemas emergentes.</li> <li>✓ Se identifica la necesidad de ampliar la cobertura del proyecto Aducciones 5, de tal manera que beneficie al total de la población urbana de Quillacollo.</li> </ul> |
| <b>RECOMENDACIÓN</b> | <ul style="list-style-type: none"> <li>✓ Es una prioridad el permanente seguimiento por parte de la supervisión y la fiscalización a los avances que los técnicos de GITEC alcanzan, relacionados con los objetivos del proyecto.</li> <li>✓ Supervisión y Fiscalización deben comprender las complicaciones existentes con relación al proyecto con los diferentes actores y sus intereses.</li> <li>✓ Es necesario que los responsables de la fiscalización y supervisión del proyecto, formen parte de las actividades realizadas por el equipo DESCOM de la consultora.</li> </ul>                              |

|                   |  |
|-------------------|--|
| <b>Actividad:</b> | <b>SOCIALIZACIÓN DE LOS ALCANCES Y AVANCES DEL PROYECTO “ADUCCIÓN 2, PTAP JOVE RANCHO – COLCAPIRHUA – DISTRITOS 8 Y 9 COCHABAMBA” A ACTORES POBLACIONALES CLAVE.</b> |
|-------------------|--|

➤ **Dirigentes de las Mancomunidades del Distrito 9 de Cochabamba - Cercado**

|                         |   |
|-------------------------|---|
| <b>INTRODUCCIÓN</b>     | <p>El Estado Plurinacional de Bolivia, a través del Ministerio de Medio Ambiente y Agua (MMAyA), ha priorizado la atención a zonas periurbanas de los principales conglomerados urbanos del país con base en los diagnósticos de exclusión, pobreza y carencia de agua y saneamiento que las caracterizan.</p> <p>Considerando las directrices del Plan de Desarrollo y el Plan Sectorial de Agua Potable y Saneamiento (2016-2020), cumpliendo con los objetivos del Desarrollo Sostenible (Agenda 2030) y con la Agenda Patriótica del Bicentenario 2025, se busca desarrollar estrategias para el mejoramiento de los Servicios de Agua Potable y Saneamiento en las áreas periurbanas, que contemplen además, los aspectos institucionales y normativos resultantes el proceso de transformación sectorial e incorporen los principios y políticas que traducen e interpretan el derecho humano de acceso a los servicios.</p> <p>El MMAyA en el marco de la Primera Fase del Programa de Agua Potable y Alcantarillado Periurbano (PAAP) elaboró el Plan Maestro Metropolitano de Cochabamba (PMMC) abarca los siete municipios del Área Metropolitana: Sipe Sipe, Vinto, Quillacollo, Tiquipaya, Colcapirhua, Cochabamba y Sacaba y se constituye en el instrumento estratégico de planificación de inversiones en el sector de Agua Potable y Saneamiento de dicha Área Metropolitana.</p> <p>Para cumplir con los objetivos de universalidad del servicio de Agua Potable en los Municipios de Colcapirhua y los Distritos 9 y 8 del Municipio de Cochabamba, se requiere elaborar un estudio integral TESA (Técnico, Económico, Social y Ambiental) a partir de la información existente en el EI del PMMC, profundizando sus contenidos y presentar un producto en base a las Normas y Reglamentos Nacionales del sector.</p> |
| <b>OBJETIVO GENERAL</b> | <p>Socializar los alcances y avances del proyecto “Aducción 2, PTAP, Jove Rancho – Colcapirhua – Distritos 9 y 8 de Cochabamba” realizados hasta la fecha, a los actores clave y población involucrada en el área del proyecto, para generar espacios de diálogo, consensos y acuerdos que logren la aceptación del proyecto.</p>   |

| OBJETIVOS ESPECÍFICOS   | <ul style="list-style-type: none"><li>✓ Facilitar información relacionada a los alcances del proyecto “Aducción 2, PTAP, Jove Rancho – Colcapirhua – Distritos 9 y 8 de Cochabamba” a la población y actores involucrados.</li><li>✓ Generar espacios de diálogo permanente entre los actores involucrados en el área del proyecto y técnicos de la Consultora, que propicien consensos y acuerdos para viabilizar el logro de los objetivos del proyecto.</li><li>✓ Coordinar actividades a realizar de forma conjunta (actores sociales y técnicos de la consultora) en todo el proceso del proyecto.</li></ul> |                         |  |  |         |         |       |    |   |    |
|-------------------------|---|-------------------------|--|--|---------|---------|-------|----|---|----|
| METODOLOGÍA             | La metodología utilizada para el desarrollo de esta actividad fue activo-participativa, con el fin de generar un espacio de confianza con los asistentes, por la importancia que representa para el logro de los objetivos sociales y técnicos del proyecto, la opinión de todos los actores identificados e involucrados.  |                         |  |  |         |         |       |    |   |    |
| RESPONSABLES            | Equipo DESCOM GITEC Consult.  |                         |  |  |         |         |       |    |   |    |
| PARTICIPANTES           | <p>En el taller participaron 17 personas:</p> <table><tr><th colspan="3">Cuadro de Participantes</th></tr><tr><th>Varones</th><th>Mujeres</th><th>Total</th></tr><tr><td>14</td><td>3</td><td>17</td></tr></table> <p>Fuente: Lista de participantes</p>  | Cuadro de Participantes |  |  | Varones | Mujeres | Total | 14 | 3 | 17 |
| Cuadro de Participantes |   |                         |  |  |         |         |       |    |   |    |
| Varones                 | Mujeres   | Total                   |  |  |         |         |       |    |   |    |
| 14                      | 3   | 17                      |  |  |         |         |       |    |   |    |
| LUGAR                   | Oficinas de FEDJUVE   |                         |  |  |         |         |       |    |   |    |
| TIEMPO                  | De 14:30 a 16:00 hrs.   |                         |  |  |         |         |       |    |   |    |
| FECHA                   | 26 de abril de 2017   |                         |  |  |         |         |       |    |   |    |
| DESARROLLO              | <p>El procedimiento utilizado para el logro de los objetivos de la actividad, fue definido de la siguiente manera.</p> <ul style="list-style-type: none"><li>✓ Presentación de los responsables de la actividad (equipo DESCOM GITEC).</li><li>✓ Posteriormente, se procedió aclarar algunos detalles de los alcances del proyecto y las dificultades identificadas hasta la fecha.</li><li>✓ De forma paralela, se realizó el registro de los participantes de la actividad.</li></ul>   |                         |  |  |         |         |       |    |   |    |

|                      |  |
|----------------------|--|
|                      | <ul style="list-style-type: none"> <li>✓ Pasada la explicación, se procedió a responder una ronda de preguntas por parte de los asistentes, en relación a la información facilitada.</li> <li>✓ Para finalizar la actividad, se generó un espacio de diálogo entre los asistentes y Equipo DESCOM GITEC, sobre las formas de distribución de agua en su zona, y sus apreciaciones sobre la forma de distribución más óptima que debería tener el sistema de aducciones para llegar a sus domicilios.</li> <li>✓ Cierre de la actividad.</li> </ul>   |
| <b>RESULTADOS</b>    | <ul style="list-style-type: none"> <li>✓ Dirigentes del Distrito 9 de Cercado, conocen y comprenden el alcance del proyecto Aducción 2 “PTAP, Jove Rancho – Zona Sud Cochabamba” en sus componentes Aducción y Tanques de Almacenamiento.</li> <li>✓ Asistentes a la actividad identifican las dificultades por las que atraviesa el proyecto, los sectores involucrados y se comprometen a facilitar posibilidades de consenso y solución.</li> <li>✓ Se realiza la organización y programación de socializaciones del alcance del proyecto a nivel de Mancomunidades, con todos/as los y las dirigentes de la zona.</li> <li>✓ Asistentes muestran aceptación con el proyecto y los alcances del mismo, además de comprometerse a participar en las actividades que requieran su colaboración.</li> </ul>  |
| <b>CONCLUSIONES</b>  | <ul style="list-style-type: none"> <li>✓ El proceso de socialización de información se desarrolla sin novedad alguna, y los asistentes identifican la importancia del proyecto para poder contar con Agua Potable en su Distrito y las diferentes mancomunidades, además de comprometerse a gestionar soluciones a los conflictos identificados.</li> <li>✓ Dirigentes identifican la necesidad de gestionar proyectos de construcción, mejora o ampliación de las redes de agua, para lograr contar con el servicio domiciliario de Agua Potable en todo el Distrito.</li> <li>✓ Se cuenta con la programación de las socializaciones a nivel de Mancomunidades para socializar los alcances del proyecto a nivel de dirigentes de OTBs.</li> <li>✓ Existe el compromiso de colaboración por parte de los dirigentes en todas las actividades a desarrollar para el logro de los objetivos del proyecto.</li> </ul> |
| <b>RECOMENDACIÓN</b> | <ul style="list-style-type: none"> <li>✓ Es una prioridad para los dirigentes gestionar proyectos de distribución domiciliaria de Agua Potable para todas las zonas que aún no cuentan</li> </ul>  |

|  |   |
|--|---|
|  | <p>con ese servicio, para poder beneficiarse del recurso de forma inmediata, una vez este ejecutado el proyecto.</p> <ul style="list-style-type: none"> <li>✓ Participantes identifican a SEMAPA (EPSA Municipal de Cercado) como la responsable de realizar la distribución domiciliaria de Agua Potable en la zona.</li> <li>✓ Se sugiere que los procesos de socialización de los alcances del proyecto y los resultados del estudio sean realizados con la mayor cantidad de dirigentes posible, de tal manera que estos, puedan viabilizar el logro de la futura ejecución.</li> </ul> |
|--|---|

|                   |  |
|-------------------|--|
| <b>Actividad:</b> | <b>SOCIALIZACIÓN DE LOS ALCANCES Y AVANCES DEL PROYECTO “ADUCCIÓN 2, PTAP JOVE RANCHO – COLCAPIRHUA – DISTRITOS 8 Y 9 COCHABAMBA” A ACTORES POBLACIONALES CLAVE.</b> |
|-------------------|--|

➤ **Representantes de ASICASUDD**

|                         |   |
|-------------------------|---|
| <b>INTRODUCCIÓN</b>     | <p>El Estado Plurinacional de Bolivia, a través del Ministerio de Medio Ambiente y Agua (MMAyA), ha priorizado la atención a zonas periurbanas de los principales conglomerados urbanos del país con base en los diagnósticos de exclusión, pobreza y carencia de agua y saneamiento que las caracterizan.</p> <p>Considerando las directrices del Plan de Desarrollo y el Plan Sectorial de Agua Potable y Saneamiento (2016-2020), cumpliendo con los objetivos del Desarrollo Sostenible (Agenda 2030) y con la Agenda Patriótica del Bicentenario 2025, se busca desarrollar estrategias para el mejoramiento de los Servicios de Agua Potable y Saneamiento en las áreas periurbanas, que contemplen además, los aspectos institucionales y normativos resultantes el proceso de transformación sectorial e incorporen los principios y políticas que traducen e interpretan el derecho humano de acceso a los servicios.</p> <p>El MMAyA en el marco de la Primera Fase del Programa de Agua Potable y Alcantarillado Periurbano (PAAP) elaboró el Plan Maestro Metropolitano de Cochabamba (PMMC) abarca los siete municipios del Área Metropolitana: Sipe Sipe, Vinto, Quillacollo, Tiquipaya, Colcapirhua, Cochabamba y Sacaba y se constituye en el instrumento estratégico de planificación de inversiones en el sector de Agua Potable y Saneamiento de dicha Área Metropolitana.</p> <p>Para cumplir con los objetivos de universalidad del servicio de Agua Potable en los Municipios de Colcapirhua y los Distritos 9 y 8 del Municipio de Cochabamba, se requiere elaborar un estudio integral TESA (Técnico, Económico, Social y Ambiental) a partir de la información existente en el EI del PMMC, profundizando sus contenidos y presentar un producto en base a las Normas y Reglamentos Nacionales del sector.</p> |
| <b>OBJETIVO GENERAL</b> | <p>Socializar los alcances y avances del proyecto “Aducción 2, PTAP, Jove Rancho – Colcapirhua – Distritos 9 y 8 de Cochabamba” realizados hasta la fecha, a los actores clave y población involucrada en el área del proyecto, para generar espacios de diálogo, consensos y acuerdos que logren la aceptación del proyecto.</p>   |

| OBJETIVOS ESPECÍFICOS   | <ul style="list-style-type: none"><li>✓ Facilitar información relacionada a los alcances del proyecto “Aducción 2, PTAP, Jove Rancho – Colcapirhua – Distritos 9 y 8 de Cochabamba” a la población y actores involucrados.</li><li>✓ Generar espacios de diálogo permanente entre los actores involucrados en el área del proyecto y técnicos de la Consultora, que propicien consensos y acuerdos para viabilizar el logro de los objetivos del proyecto.</li><li>✓ Coordinar actividades a realizar de forma conjunta (actores sociales y técnicos de la consultora) en todo el proceso del proyecto.</li></ul> |                         |  |  |         |         |       |   |   |   |
|-------------------------|---|-------------------------|--|--|---------|---------|-------|---|---|---|
| METODOLOGÍA             | La metodología utilizada para el desarrollo de esta actividad fue activo-participativa, con el fin de generar un espacio de confianza con los asistentes, por la importancia que representa para el logro de los objetivos sociales y técnicos del proyecto, la opinión de todos los actores identificados e involucrados.  |                         |  |  |         |         |       |   |   |   |
| RESPONSABLES            | Equipo DESCOM GITEC Consult.  |                         |  |  |         |         |       |   |   |   |
| PARTICIPANTES           | <p>En el taller participaron 5 personas:</p> <table><tr><th colspan="3">Cuadro de Participantes</th></tr><tr><th>Varones</th><th>Mujeres</th><th>Total</th></tr><tr><td>5</td><td>3</td><td>5</td></tr></table> <p>Fuente: Lista de participantes</p>   | Cuadro de Participantes |  |  | Varones | Mujeres | Total | 5 | 3 | 5 |
| Cuadro de Participantes |   |                         |  |  |         |         |       |   |   |   |
| Varones                 | Mujeres   | Total                   |  |  |         |         |       |   |   |   |
| 5                       | 3   | 5                       |  |  |         |         |       |   |   |   |
| LUGAR                   | Oficinas GITEC Consult.   |                         |  |  |         |         |       |   |   |   |
| TIEMPO                  | De 17:00 a 19:00 hrs.   |                         |  |  |         |         |       |   |   |   |
| FECHA                   | 27 de abril de 2017   |                         |  |  |         |         |       |   |   |   |
| DESARROLLO              | <p>El procedimiento utilizado para el logro de los objetivos de la actividad, fue definido de la siguiente manera.</p> <ul style="list-style-type: none"><li>✓ Presentación de los responsables de la actividad (equipo DESCOM GITEC).</li><li>✓ Posteriormente, se procedió a explicar los alcances del proyecto y los trabajos realizados hasta la fecha.</li><li>✓ De forma paralela, se realizó el registro de los participantes de la actividad.</li></ul>   |                         |  |  |         |         |       |   |   |   |

|                      |  |
|----------------------|--|
|                      | <ul style="list-style-type: none"> <li>✓ Pasada la explicación, se procedió a responder una ronda de preguntas por parte de los asistentes, en relación a la información facilitada.</li> <li>✓ Para finalizar la actividad, se generó un espacio de diálogo entre los asistentes y Equipo DESCOM GITEC, sobre las formas de distribución de agua en su zona, y sus apreciaciones sobre la forma de distribución más óptima que debería tener el sistema de aducciones para llegar a sus domicilios.</li> <li>✓ Cierre de la actividad.</li> </ul>   |
| <b>RESULTADOS</b>    | <ul style="list-style-type: none"> <li>✓ Representantes de ASICASUDD, conocen y comprenden el alcance del proyecto Aducción 2 "PTAP, Jove Rancho – Zona Sud Cochabamba" en sus componentes Aducción y Tanques de Almacenamiento.</li> <li>✓ Asistentes a la actividad identifican la necesidad de organizar espacios de diálogo permanente con todos los integrantes de ASICASUDD, para comenzar con la organización e identificar las formas de distribución.</li> <li>✓ Representantes de ASICASUDD se comprometen a realizar y organizar actividades de socialización.</li> <li>✓ Es importante para los participantes realizar actividades con la participación de los demás actores y comenzar a identificar las posibles formas de redistribución de agua a la población.</li> </ul> |
| <b>CONCLUSIONES</b>  | <ul style="list-style-type: none"> <li>✓ El proceso de socialización de información se desarrolla sin novedad alguna, y los asistentes identifican la importancia del proyecto para poder contar con Agua Potable para los diferentes OLPES que forman parte de ASICASUDD.</li> <li>✓ Asistentes identifican la necesidad de gestionar proyectos de construcción, mejora o ampliación de las redes de agua, para lograr que la población cuente con el servicio domiciliario de Agua Potable.</li> <li>✓ Existe el compromiso de colaboración por parte de los representantes de ASICASUDD en todas las actividades a desarrollar para el logro de los objetivos del proyecto.</li> </ul>  |
| <b>RECOMENDACIÓN</b> | <ul style="list-style-type: none"> <li>✓ Es una prioridad para los asistentes gestionar proyectos de distribución domiciliaria de Agua Potable para todas las zonas que aún no cuentan con ese servicio, para poder beneficiarse del recurso de forma inmediata, una vez este ejecutado el proyecto.</li> <li>✓ Representantes de ASICASUDD aclaran que prefieren realizar la distribución del agua potable en sus zonas mediante los sistemas existentes (OLPES), debido a debido a que ya se cuenta con</li> </ul>   |



|  |  |
|--|--|
|  | <p>infraestructura y la posibilidad de beneficio por parte de la población podría darse de forma casi inmediata, una vez terminado el proyecto.</p> <p>✓ Se identifica la necesidad de ir gestionando la creación de una Empresa de agua que sea responsable de la distribución en todo el eje metropolitano y un modelo de gestión que responda a la realidad de la forma de distribución actual.</p> |
|--|--|

|            |  |
|------------|--|
| Actividad: | <b>SOCIALIZACIÓN DE LOS ALCANCES Y AVANCES DEL PROYECTO “ADUCCIÓN 2, PTAP JOVE RANCHO – COLCAPIRHUA – DISTRITOS 8 Y 9 COCHABAMBA” A ACTORES POBLACIONALES CLAVE.</b> |
|------------|--|

➤ **Mancomunidad SIVINGANI (Distrito 9)**

|                         |   |
|-------------------------|---|
| <b>INTRODUCCIÓN</b>     | <p>El Estado Plurinacional de Bolivia, a través del Ministerio de Medio Ambiente y Agua (MMAyA), ha priorizado la atención a zonas periurbanas de los principales conglomerados urbanos del país con base en los diagnósticos de exclusión, pobreza y carencia de agua y saneamiento que las caracterizan.</p> <p>Considerando las directrices del Plan de Desarrollo y el Plan Sectorial de Agua Potable y Saneamiento (2016-2020), cumpliendo con los objetivos del Desarrollo Sostenible (Agenda 2030) y con la Agenda Patriótica del Bicentenario 2025, se busca desarrollar estrategias para el mejoramiento de los Servicios de Agua Potable y Saneamiento en las áreas periurbanas, que contemplen además, los aspectos institucionales y normativos resultantes el proceso de transformación sectorial e incorporen los principios y políticas que traducen e interpretan el derecho humano de acceso a los servicios.</p> <p>El MMAyA en el marco de la Primera Fase del Programa de Agua Potable y Alcantarillado Periurbano (PAAP) elaboró el Plan Maestro Metropolitano de Cochabamba (PMMC) abarca los siete municipios del Área Metropolitana: Sipe Sipe, Vinto, Quillacollo, Tiquipaya, Colcapirhua, Cochabamba y Sacaba y se constituye en el instrumento estratégico de planificación de inversiones en el sector de Agua Potable y Saneamiento de dicha Área Metropolitana.</p> <p>Para cumplir con los objetivos de universalidad del servicio de Agua Potable en los Municipios de Colcapirhua y los Distritos 9 y 8 del Municipio de Cochabamba, se requiere elaborar un estudio integral TESA (Técnico, Económico, Social y Ambiental) a partir de la información existente en el EI del PMMC, profundizando sus contenidos y presentar un producto en base a las Normas y Reglamentos Nacionales del sector.</p> |
| <b>OBJETIVO GENERAL</b> | <p>Socializar los alcances y avances del proyecto “Aducción 2, PTAP, Jove Rancho – Colcapirhua – Distritos 9 y 8 de Cochabamba” realizados hasta la fecha, a los actores clave y población involucrada en el área del proyecto, para generar espacios de diálogo, consensos y acuerdos que logren la aceptación del proyecto.</p>   |

| OBJETIVOS ESPECÍFICOS   | <ul style="list-style-type: none"><li>✓ Facilitar información relacionada a los alcances del proyecto “Aducción 2, PTAP, Jove Rancho – Colcapirhua – Distritos 9 y 8 de Cochabamba” a la población y actores involucrados.</li><li>✓ Generar espacios de diálogo permanente entre los actores involucrados en el área del proyecto y técnicos de la Consultora, que propicien consensos y acuerdos para viabilizar el logro de los objetivos del proyecto.</li><li>✓ Coordinar actividades a realizar de forma conjunta (actores sociales y técnicos de la consultora) en todo el proceso del proyecto.</li></ul> |                         |  |  |         |         |       |    |   |    |
|-------------------------|---|-------------------------|--|--|---------|---------|-------|----|---|----|
| METODOLOGÍA             | La metodología utilizada para el desarrollo de esta actividad fue activo-participativa, con el fin de generar un espacio de confianza con los asistentes, por la importancia que representa para el logro de los objetivos sociales y técnicos del proyecto, la opinión de todos los actores identificados e involucrados.  |                         |  |  |         |         |       |    |   |    |
| RESPONSABLES            | Equipo DESCOM GITEC Consult.  |                         |  |  |         |         |       |    |   |    |
| PARTICIPANTES           | <p>En el taller participaron 14 personas:</p> <table><tr><th colspan="3">Cuadro de Participantes</th></tr><tr><th>Varones</th><th>Mujeres</th><th>Total</th></tr><tr><td>11</td><td>3</td><td>14</td></tr></table> <p>Fuente: Lista de participantes</p>  | Cuadro de Participantes |  |  | Varones | Mujeres | Total | 11 | 3 | 14 |
| Cuadro de Participantes |   |                         |  |  |         |         |       |    |   |    |
| Varones                 | Mujeres   | Total                   |  |  |         |         |       |    |   |    |
| 11                      | 3   | 14                      |  |  |         |         |       |    |   |    |
| LUGAR                   | Sede Mancomunidad Sivingani   |                         |  |  |         |         |       |    |   |    |
| TIEMPO                  | De 19:30 a 21:30 hrs.   |                         |  |  |         |         |       |    |   |    |
| FECHA                   | 28 de abril de 2017   |                         |  |  |         |         |       |    |   |    |
| DESARROLLO              | <p>El procedimiento utilizado para el logro de los objetivos de la actividad, fue definido de la siguiente manera.</p> <ul style="list-style-type: none"><li>✓ Presentación de los responsables de la actividad (equipo DESCOM GITEC).</li><li>✓ Posteriormente, se procedió explicar los alcances del proyecto, los avances que se tienen hasta la fecha y las dificultades identificadas en el desarrollo del mismo.</li><li>✓ De forma paralela, se realizó el registro de los participantes de la actividad.</li></ul>  |                         |  |  |         |         |       |    |   |    |

|                      |   |
|----------------------|---|
|                      | <ul style="list-style-type: none"> <li>✓ Pasada la explicación, se procedió a responder una ronda de preguntas por parte de los asistentes, en relación a la información facilitada.</li> <li>✓ Para finalizar la actividad, se generó un espacio de diálogo entre los asistentes y Equipo DESCOM GITEC, sobre las formas de distribución de agua en su zona, y sus apreciaciones sobre la forma de distribución más óptima que debería tener el sistema de aducciones para llegar a sus domicilios.</li> <li>✓ Cierre de la actividad.</li> </ul>  |
| <b>RESULTADOS</b>    | <ul style="list-style-type: none"> <li>✓ Dirigentes de las OTBs de la Mancomunidad Sivingani, conocen y comprenden el alcance del proyecto Aducción 2 “PTAP, Jove Rancho – Zona Sud Cochabamba” en sus componentes Aducción y Tanques de Almacenamiento.</li> <li>✓ Asistentes a la actividad identifican la importancia del proyecto para lograr una mejora en la calidad de vida de la población.</li> <li>✓ Dirigentes reconocen la necesidad de comenzar con las gestiones para la construcción de redes en sus OTBs, de tal manera que puedan beneficiarse con el líquido elemento lo más antes posible.</li> <li>✓ Asistentes muestran aceptación con el proyecto y los alcances del mismo, además de comprometerse a participar en las actividades que requieran su colaboración.</li> </ul>   |
| <b>CONCLUSIONES</b>  | <ul style="list-style-type: none"> <li>✓ El proceso de socialización de información se desarrolla sin novedad alguna, y los asistentes identifican la importancia del proyecto para poder contar con Agua Potable en sus OTBs, además se comprometen a gestionar soluciones a los conflictos identificados.</li> <li>✓ Dirigentes identifican la necesidad de gestionar proyectos de construcción, mejora o ampliación de las redes de agua, para lograr contar con el servicio domiciliario de Agua Potable en todas la OTBs pertenecientes a la Mancomunidad.</li> <li>✓ Se cuenta con una aprobación de los trabajos realizados hasta la fecha por parte de las y los dirigentes, además de la conformidad de los trazos y áreas identificadas preliminarmente.</li> <li>✓ Existe el compromiso de colaboración por parte de las y los dirigentes en todas las actividades a desarrollar para el logro de los objetivos del proyecto.</li> </ul> |
| <b>RECOMENDACIÓN</b> | <ul style="list-style-type: none"> <li>✓ Es una prioridad para las y los dirigentes gestionar proyectos de distribución domiciliaria de Agua Potable para todas las zonas que aún</li> </ul>  |

|  |  |
|--|--|
|  | <p>no cuentan con ese servicio, para poder beneficiarse del recurso de forma inmediata, una vez este ejecutado el proyecto.</p> <ul style="list-style-type: none"> <li>✓ Participantes identifican a SEMAPA (EPSA Municipal de Cercado) como la responsable de realizar la distribución domiciliaria de Agua Potable en la zona.</li> <li>✓ Dirigentes solicitan que la información final del proyecto sea socializada a los representantes de las OTBs para coadyuvar en la ejecución del mismo.</li> </ul> |
|--|--|

|                   |  |
|-------------------|--|
| <b>Actividad:</b> | <b>SOCIALIZACIÓN DE LOS ALCANCES Y AVANCES DEL PROYECTO “ADUCCIÓN 2, PTAP JOVE RANCHO – COLCAPIRHUA – DISTRITOS 8 Y 9 COCHABAMBA” A ACTORES POBLACIONALES CLAVE.</b> |
|-------------------|--|

➤ **Mancomunidad SUB DISTRITO 31 (Distrito 9)**

|                         |   |
|-------------------------|---|
| <b>INTRODUCCIÓN</b>     | <p>El Estado Plurinacional de Bolivia, a través del Ministerio de Medio Ambiente y Agua (MMAyA), ha priorizado la atención a zonas periurbanas de los principales conglomerados urbanos del país con base en los diagnósticos de exclusión, pobreza y carencia de agua y saneamiento que las caracterizan.</p> <p>Considerando las directrices del Plan de Desarrollo y el Plan Sectorial de Agua Potable y Saneamiento (2016-2020), cumpliendo con los objetivos del Desarrollo Sostenible (Agenda 2030) y con la Agenda Patriótica del Bicentenario 2025, se busca desarrollar estrategias para el mejoramiento de los Servicios de Agua Potable y Saneamiento en las áreas periurbanas, que contemplen además, los aspectos institucionales y normativos resultantes el proceso de transformación sectorial e incorporen los principios y políticas que traducen e interpretan el derecho humano de acceso a los servicios.</p> <p>El MMAyA en el marco de la Primera Fase del Programa de Agua Potable y Alcantarillado Periurbano (PAAP) elaboró el Plan Maestro Metropolitano de Cochabamba (PMMC) abarca los siete municipios del Área Metropolitana: Sipe Sipe, Vinto, Quillacollo, Tiquipaya, Colcapirhua, Cochabamba y Sacaba y se constituye en el instrumento estratégico de planificación de inversiones en el sector de Agua Potable y Saneamiento de dicha Área Metropolitana.</p> <p>Para cumplir con los objetivos de universalidad del servicio de Agua Potable en los Municipios de Colcapirhua y los Distritos 9 y 8 del Municipio de Cochabamba, se requiere elaborar un estudio integral TESA (Técnico, Económico, Social y Ambiental) a partir de la información existente en el EI del PMMC, profundizando sus contenidos y presentar un producto en base a las Normas y Reglamentos Nacionales del sector.</p> |
| <b>OBJETIVO GENERAL</b> | <p>Socializar los alcances y avances del proyecto “Aducción 2, PTAP, Jove Rancho – Colcapirhua – Distritos 9 y 8 de Cochabamba” realizados hasta la fecha, a los actores clave y población involucrada en el área del proyecto, para generar espacios de diálogo, consensos y acuerdos que logren la aceptación del proyecto.</p>   |

| OBJETIVOS ESPECÍFICOS   | <ul style="list-style-type: none"><li>✓ Facilitar información relacionada a los alcances del proyecto “Aducción 2, PTAP, Jove Rancho – Colcapirhua – Distritos 9 y 8 de Cochabamba” a la población y actores involucrados.</li><li>✓ Generar espacios de diálogo permanente entre los actores involucrados en el área del proyecto y técnicos de la Consultora, que propicien consensos y acuerdos para viabilizar el logro de los objetivos del proyecto.</li><li>✓ Coordinar actividades a realizar de forma conjunta (actores sociales y técnicos de la consultora) en todo el proceso del proyecto.</li></ul> |                         |  |  |         |         |       |    |   |    |
|-------------------------|---|-------------------------|--|--|---------|---------|-------|----|---|----|
| METODOLOGÍA             | La metodología utilizada para el desarrollo de esta actividad fue activo-participativa, con el fin de generar un espacio de confianza con los asistentes, por la importancia que representa para el logro de los objetivos sociales y técnicos del proyecto, la opinión de todos los actores identificados e involucrados.  |                         |  |  |         |         |       |    |   |    |
| RESPONSABLES            | Equipo DESCOM GITEC Consult.  |                         |  |  |         |         |       |    |   |    |
| PARTICIPANTES           | <p>En el taller participaron 28 personas:</p> <table><tr><th colspan="3">Cuadro de Participantes</th></tr><tr><th>Varones</th><th>Mujeres</th><th>Total</th></tr><tr><td>23</td><td>5</td><td>28</td></tr></table> <p>Fuente: Lista de participantes</p>  | Cuadro de Participantes |  |  | Varones | Mujeres | Total | 23 | 5 | 28 |
| Cuadro de Participantes |   |                         |  |  |         |         |       |    |   |    |
| Varones                 | Mujeres   | Total                   |  |  |         |         |       |    |   |    |
| 23                      | 5   | 28                      |  |  |         |         |       |    |   |    |
| LUGAR                   | Sede Mancomunidad Sub Distrito 31   |                         |  |  |         |         |       |    |   |    |
| TIEMPO                  | De 19:30 a 21:30 hrs.   |                         |  |  |         |         |       |    |   |    |
| FECHA                   | 29 de abril de 2017   |                         |  |  |         |         |       |    |   |    |
| DESARROLLO              | <p>El procedimiento utilizado para el logro de los objetivos de la actividad, fue definido de la siguiente manera.</p> <ul style="list-style-type: none"><li>✓ Presentación de los responsables de la actividad (equipo DESCOM GITEC).</li><li>✓ Posteriormente, se procedió explicar los alcances del proyecto, los avances que se tienen hasta la fecha y las dificultades identificadas en el desarrollo del mismo.</li><li>✓ De forma paralela, se realizó el registro de los participantes de la actividad.</li></ul>  |                         |  |  |         |         |       |    |   |    |

|                      |   |
|----------------------|---|
|                      | <ul style="list-style-type: none"> <li>✓ Pasada la explicación, se procedió a responder una ronda de preguntas por parte de los asistentes, en relación a la información facilitada.</li> <li>✓ Para finalizar la actividad, se generó un espacio de diálogo entre los asistentes y Equipo DESCOM GITEC, sobre las formas de distribución de agua en su zona, y sus apreciaciones sobre la forma de distribución más óptima que debería tener el sistema de aducciones para llegar a sus domicilios.</li> <li>✓ Cierre de la actividad.</li> </ul>  |
| <b>RESULTADOS</b>    | <ul style="list-style-type: none"> <li>✓ Dirigentes de las OTBs de la Mancomunidad Sub Distrito 31, conocen y comprenden el alcance del proyecto Aducción 2 “PTAP, Jove Rancho – Zona Sud Cochabamba” en sus componentes Aducción y Tanques de Almacenamiento.</li> <li>✓ Asistentes a la actividad identifican la importancia del proyecto para lograr una mejora en la calidad de vida de la población.</li> <li>✓ Dirigentes reconocen la necesidad de comenzar con las gestiones para la construcción de redes en sus OTBs, de tal manera que puedan beneficiarse con el líquido elemento lo más antes posible.</li> <li>✓ Asistentes muestran aceptación con el proyecto y los alcances del mismo, además de comprometerse a participar en las actividades que requieran su colaboración.</li> </ul>   |
| <b>CONCLUSIONES</b>  | <ul style="list-style-type: none"> <li>✓ El proceso de socialización de información se desarrolla sin novedad alguna, y los asistentes identifican la importancia del proyecto para poder contar con Agua Potable en sus OTBs, además se comprometen a gestionar soluciones a los conflictos identificados.</li> <li>✓ Dirigentes identifican la necesidad de gestionar proyectos de construcción, mejora o ampliación de las redes de agua, para lograr contar con el servicio domiciliario de Agua Potable en todas la OTBs pertenecientes a la Mancomunidad.</li> <li>✓ Se cuenta con una aprobación de los trabajos realizados hasta la fecha por parte de las y los dirigentes, además de la conformidad de los trazos y áreas identificadas preliminarmente.</li> <li>✓ Existe el compromiso de colaboración por parte de las y los dirigentes en todas las actividades a desarrollar para el logro de los objetivos del proyecto.</li> </ul> |
| <b>RECOMENDACIÓN</b> | <ul style="list-style-type: none"> <li>✓ Dirigentes solicitan que la información final del proyecto sea socializada a los representantes de las OTBs para coadyuvar en la ejecución del mismo.</li> </ul>   |



|  |   |
|--|---|
|  | <ul style="list-style-type: none"><li>✓ Es una prioridad para las y los dirigentes gestionar proyectos de distribución domiciliaria de Agua Potable para todas las zonas que aún no cuentan con ese servicio, para poder beneficiarse del recurso de forma inmediata, una vez este ejecutado el proyecto.</li><li>✓ Participantes identifican a SEMAPA (EPSA Municipal de Cercado) como la responsable de realizar la distribución domiciliaria de Agua Potable en la zona.</li></ul> |
|--|---|

|                   |  |
|-------------------|--|
| <b>Actividad:</b> | <b>SOCIALIZACIÓN DE LOS ALCANCES Y AVANCES DEL PROYECTO “ADUCCIÓN 2, PTAP JOVE RANCHO – COLCAPIRHUA – DISTRITOS 8 Y 9 COCHABAMBA” A ACTORES POBLACIONALES CLAVE.</b> |
|-------------------|--|

➤ **Mancomunidad COLOMANI – BUENA VISTA (Distrito 9)**

|                         |   |
|-------------------------|---|
| <b>INTRODUCCIÓN</b>     | <p>El Estado Plurinacional de Bolivia, a través del Ministerio de Medio Ambiente y Agua (MMAyA), ha priorizado la atención a zonas periurbanas de los principales conglomerados urbanos del país con base en los diagnósticos de exclusión, pobreza y carencia de agua y saneamiento que las caracterizan.</p> <p>Considerando las directrices del Plan de Desarrollo y el Plan Sectorial de Agua Potable y Saneamiento (2016-2020), cumpliendo con los objetivos del Desarrollo Sostenible (Agenda 2030) y con la Agenda Patriótica del Bicentenario 2025, se busca desarrollar estrategias para el mejoramiento de los Servicios de Agua Potable y Saneamiento en las áreas periurbanas, que contemplen además, los aspectos institucionales y normativos resultantes el proceso de transformación sectorial e incorporen los principios y políticas que traducen e interpretan el derecho humano de acceso a los servicios.</p> <p>El MMAyA en el marco de la Primera Fase del Programa de Agua Potable y Alcantarillado Periurbano (PAAP) elaboró el Plan Maestro Metropolitano de Cochabamba (PMMC) abarca los siete municipios del Área Metropolitana: Sipe Sipe, Vinto, Quillacollo, Tiquipaya, Colcapirhua, Cochabamba y Sacaba y se constituye en el instrumento estratégico de planificación de inversiones en el sector de Agua Potable y Saneamiento de dicha Área Metropolitana.</p> <p>Para cumplir con los objetivos de universalidad del servicio de Agua Potable en los Municipios de Colcapirhua y los Distritos 9 y 8 del Municipio de Cochabamba, se requiere elaborar un estudio integral TESA (Técnico, Económico, Social y Ambiental) a partir de la información existente en el EI del PMMC, profundizando sus contenidos y presentar un producto en base a las Normas y Reglamentos Nacionales del sector.</p> |
| <b>OBJETIVO GENERAL</b> | <p>Socializar los alcances y avances del proyecto “Aducción 2, PTAP, Jove Rancho – Colcapirhua – Distritos 9 y 8 de Cochabamba” realizados hasta la fecha, a los actores clave y población involucrada en el área del proyecto, para generar espacios de diálogo, consensos y acuerdos que logren la aceptación del proyecto.</p>   |

| OBJETIVOS ESPECÍFICOS   | <ul style="list-style-type: none"><li>✓ Facilitar información relacionada a los alcances del proyecto “Aducción 2, PTAP, Jove Rancho – Colcapirhua – Distritos 9 y 8 de Cochabamba” a la población y actores involucrados.</li><li>✓ Generar espacios de diálogo permanente entre los actores involucrados en el área del proyecto y técnicos de la Consultora, que propicien consensos y acuerdos para viabilizar el logro de los objetivos del proyecto.</li><li>✓ Coordinar actividades a realizar de forma conjunta (actores sociales y técnicos de la consultora) en todo el proceso del proyecto.</li></ul> |                         |  |  |         |         |       |    |   |    |
|-------------------------|---|-------------------------|--|--|---------|---------|-------|----|---|----|
| METODOLOGÍA             | La metodología utilizada para el desarrollo de esta actividad fue activo-participativa, con el fin de generar un espacio de confianza con los asistentes, por la importancia que representa para el logro de los objetivos sociales y técnicos del proyecto, la opinión de todos los actores identificados e involucrados.  |                         |  |  |         |         |       |    |   |    |
| RESPONSABLES            | Equipo DESCOM GITEC Consult.  |                         |  |  |         |         |       |    |   |    |
| PARTICIPANTES           | <p>En el taller participaron 14 personas:</p> <table><tr><th colspan="3">Cuadro de Participantes</th></tr><tr><th>Varones</th><th>Mujeres</th><th>Total</th></tr><tr><td>13</td><td>1</td><td>14</td></tr></table> <p>Fuente: Lista de participantes</p>  | Cuadro de Participantes |  |  | Varones | Mujeres | Total | 13 | 1 | 14 |
| Cuadro de Participantes |   |                         |  |  |         |         |       |    |   |    |
| Varones                 | Mujeres   | Total                   |  |  |         |         |       |    |   |    |
| 13                      | 1   | 14                      |  |  |         |         |       |    |   |    |
| LUGAR                   | Sede Mancomunidad Colomani – Buena Vista  |                         |  |  |         |         |       |    |   |    |
| TIEMPO                  | De 19:30 a 21:30 hrs.   |                         |  |  |         |         |       |    |   |    |
| FECHA                   | 05 de mayo de 2017  |                         |  |  |         |         |       |    |   |    |
| DESARROLLO              | <p>El procedimiento utilizado para el logro de los objetivos de la actividad, fue definido de la siguiente manera.</p> <ul style="list-style-type: none"><li>✓ Presentación de los responsables de la actividad (equipo DESCOM GITEC).</li><li>✓ Posteriormente, se procedió explicar los alcances del proyecto, los avances que se tienen hasta la fecha y las dificultades identificadas en el desarrollo del mismo.</li><li>✓ De forma paralela, se realizó el registro de los participantes de la actividad.</li></ul>  |                         |  |  |         |         |       |    |   |    |

|                      |   |
|----------------------|---|
|                      | <ul style="list-style-type: none"> <li>✓ Pasada la explicación, se procedió a responder una ronda de preguntas por parte de los asistentes, en relación a la información facilitada.</li> <li>✓ Para finalizar la actividad, se generó un espacio de diálogo entre los asistentes y Equipo DESCOM GITEC, sobre las formas de distribución de agua en su zona, y sus apreciaciones sobre la forma de distribución más óptima que debería tener el sistema de aducciones para llegar a sus domicilios.</li> <li>✓ Cierre de la actividad.</li> </ul>  |
| <b>RESULTADOS</b>    | <ul style="list-style-type: none"> <li>✓ Asistentes a la actividad identifican la importancia del proyecto para lograr una mejora en la calidad de vida de la población.</li> <li>✓ Dirigentes reconocen la necesidad de comenzar con las gestiones para la construcción de redes en sus OTBs, de tal manera que puedan beneficiarse con el líquido elemento lo más antes posible.</li> <li>✓ Dirigentes de las OTBs de la Mancomunidad Colomani – Buena Vista, conocen y comprenden el alcance del proyecto Aducción 2 “PTAP, Jove Rancho – Zona Sud Cochabamba” en sus componentes Aducción y Tanques de Almacenamiento.</li> <li>✓ Asistentes muestran aceptación con el proyecto y los alcances del mismo, además de comprometerse a participar en las actividades que requieran su colaboración.</li> </ul>  |
| <b>CONCLUSIONES</b>  | <ul style="list-style-type: none"> <li>✓ El proceso de socialización de información se desarrolla sin novedad alguna, y los asistentes identifican la importancia del proyecto para poder contar con Agua Potable en sus OTBs, además se comprometen a gestionar soluciones a los conflictos identificados.</li> <li>✓ Se cuenta con una aprobación de los trabajos realizados hasta la fecha por parte de las y los dirigentes, además de la conformidad de los trazos y áreas identificadas preliminarmente.</li> <li>✓ Dirigentes identifican la necesidad de gestionar proyectos de construcción, mejora o ampliación de las redes de agua, para lograr contar con el servicio domiciliario de Agua Potable en todas la OTBs pertenecientes a la Mancomunidad.</li> <li>✓ Existe el compromiso de colaboración por parte de las y los dirigentes en todas las actividades a desarrollar para el logro de los objetivos del proyecto.</li> </ul> |
| <b>RECOMENDACIÓN</b> | <ul style="list-style-type: none"> <li>✓ Participantes identifican a SEMAPA (EPSA Municipal de Cercado) como la responsable de realizar la distribución domiciliaria de Agua Potable en la zona.</li> </ul>   |

- |  |   |
|--|---|
|  | <ul style="list-style-type: none"><li>✓ Dirigentes solicitan que la información final del proyecto sea socializada a los representantes de las OTBs para coadyuvar en la ejecución del mismo.</li><li>✓ Es una prioridad para las y los dirigentes gestionar proyectos de distribución domiciliaria de Agua Potable para todas las zonas que aún no cuentan con ese servicio, para poder beneficiarse del recurso de forma inmediata, una vez este ejecutado el proyecto.</li></ul> |
|--|---|

|                   |  |
|-------------------|--|
| <b>Actividad:</b> | <b>SOCIALIZACIÓN DE LOS ALCANCES Y AVANCES DEL PROYECTO “ADUCCIÓN 2, PTAP JOVE RANCHO – COLCAPIRHUA – DISTRITOS 8 Y 9 COCHABAMBA” A ACTORES POBLACIONALES CLAVE.</b> |
|-------------------|--|

➤ **Mancomunidad SANTOS PARAÍSO (Distrito 9)**

|                         |   |
|-------------------------|---|
| <b>INTRODUCCIÓN</b>     | <p>El Estado Plurinacional de Bolivia, a través del Ministerio de Medio Ambiente y Agua (MMAyA), ha priorizado la atención a zonas periurbanas de los principales conglomerados urbanos del país con base en los diagnósticos de exclusión, pobreza y carencia de agua y saneamiento que las caracterizan.</p> <p>Considerando las directrices del Plan de Desarrollo y el Plan Sectorial de Agua Potable y Saneamiento (2016-2020), cumpliendo con los objetivos del Desarrollo Sostenible (Agenda 2030) y con la Agenda Patriótica del Bicentenario 2025, se busca desarrollar estrategias para el mejoramiento de los Servicios de Agua Potable y Saneamiento en las áreas periurbanas, que contemplen además, los aspectos institucionales y normativos resultantes el proceso de transformación sectorial e incorporen los principios y políticas que traducen e interpretan el derecho humano de acceso a los servicios.</p> <p>El MMAyA en el marco de la Primera Fase del Programa de Agua Potable y Alcantarillado Periurbano (PAAP) elaboró el Plan Maestro Metropolitano de Cochabamba (PMMC) abarca los siete municipios del Área Metropolitana: Sipe Sipe, Vinto, Quillacollo, Tiquipaya, Colcapirhua, Cochabamba y Sacaba y se constituye en el instrumento estratégico de planificación de inversiones en el sector de Agua Potable y Saneamiento de dicha Área Metropolitana.</p> <p>Para cumplir con los objetivos de universalidad del servicio de Agua Potable en los Municipios de Colcapirhua y los Distritos 9 y 8 del Municipio de Cochabamba, se requiere elaborar un estudio integral TESA (Técnico, Económico, Social y Ambiental) a partir de la información existente en el EI del PMMC, profundizando sus contenidos y presentar un producto en base a las Normas y Reglamentos Nacionales del sector.</p> |
| <b>OBJETIVO GENERAL</b> | <p>Socializar los alcances y avances del proyecto “Aducción 2, PTAP, Jove Rancho – Colcapirhua – Distritos 9 y 8 de Cochabamba” realizados hasta la fecha, a los actores clave y población involucrada en el área del proyecto, para generar espacios de diálogo, consensos y acuerdos que logren la aceptación del proyecto.</p>   |

| OBJETIVOS ESPECÍFICOS   | <ul style="list-style-type: none"><li>✓ Facilitar información relacionada a los alcances del proyecto “Aducción 2, PTAP, Jove Rancho – Colcapirhua – Distritos 9 y 8 de Cochabamba” a la población y actores involucrados.</li><li>✓ Generar espacios de diálogo permanente entre los actores involucrados en el área del proyecto y técnicos de la Consultora, que propicien consensos y acuerdos para viabilizar el logro de los objetivos del proyecto.</li><li>✓ Coordinar actividades a realizar de forma conjunta (actores sociales y técnicos de la consultora) en todo el proceso del proyecto.</li></ul> |                         |  |  |         |         |       |    |   |    |
|-------------------------|---|-------------------------|--|--|---------|---------|-------|----|---|----|
| METODOLOGÍA             | La metodología utilizada para el desarrollo de esta actividad fue activo-participativa, con el fin de generar un espacio de confianza con los asistentes, por la importancia que representa para el logro de los objetivos sociales y técnicos del proyecto, la opinión de todos los actores identificados e involucrados.  |                         |  |  |         |         |       |    |   |    |
| RESPONSABLES            | Equipo DESCOM GITEC Consult.  |                         |  |  |         |         |       |    |   |    |
| PARTICIPANTES           | <p>En el taller participaron 22 personas:</p> <table><tr><th colspan="3">Cuadro de Participantes</th></tr><tr><th>Varones</th><th>Mujeres</th><th>Total</th></tr><tr><td>17</td><td>5</td><td>22</td></tr></table> <p>Fuente: Lista de participantes</p>  | Cuadro de Participantes |  |  | Varones | Mujeres | Total | 17 | 5 | 22 |
| Cuadro de Participantes |   |                         |  |  |         |         |       |    |   |    |
| Varones                 | Mujeres   | Total                   |  |  |         |         |       |    |   |    |
| 17                      | 5   | 22                      |  |  |         |         |       |    |   |    |
| LUGAR                   | Sede Mancomunidad Santos Paraíso  |                         |  |  |         |         |       |    |   |    |
| TIEMPO                  | De 15:00 a 17:00 hrs.   |                         |  |  |         |         |       |    |   |    |
| FECHA                   | 06 de mayo de 2017  |                         |  |  |         |         |       |    |   |    |
| DESARROLLO              | <p>El procedimiento utilizado para el logro de los objetivos de la actividad, fue definido de la siguiente manera.</p> <ul style="list-style-type: none"><li>✓ Presentación de los responsables de la actividad (equipo DESCOM GITEC).</li><li>✓ Posteriormente, se procedió explicar los alcances del proyecto, los avances que se tienen hasta la fecha y las dificultades identificadas en el desarrollo del mismo.</li><li>✓ De forma paralela, se realizó el registro de los participantes de la actividad.</li></ul>  |                         |  |  |         |         |       |    |   |    |

|                      |   |
|----------------------|---|
|                      | <ul style="list-style-type: none"> <li>✓ Pasada la explicación, se procedió a responder una ronda de preguntas por parte de los asistentes, en relación a la información facilitada.</li> <li>✓ Para finalizar la actividad, se generó un espacio de diálogo entre los asistentes y Equipo DESCOM GITEC, sobre las formas de distribución de agua en su zona, y sus apreciaciones sobre la forma de distribución más óptima que debería tener el sistema de aducciones para llegar a sus domicilios.</li> <li>✓ Cierre de la actividad.</li> </ul>  |
| <b>RESULTADOS</b>    | <ul style="list-style-type: none"> <li>✓ Asistentes muestran aceptación con el proyecto y los alcances del mismo, además de comprometerse a participar en las actividades que requieran su colaboración.</li> <li>✓ Asistentes a la actividad identifican la importancia del proyecto para lograr una mejora en la calidad de vida de la población.</li> <li>✓ Dirigentes reconocen la necesidad de comenzar con las gestiones para la construcción de redes en sus OTBs, de tal manera que puedan beneficiarse con el líquido elemento lo más antes posible.</li> <li>✓ Dirigentes de las OTBs de la Mancomunidad Santos Paraíso, conocen y comprenden el alcance del proyecto Aducción 2 "PTAP, Jove Rancho – Zona Sud Cochabamba" en sus componentes Aducción y Tanques de Almacenamiento.</li> </ul>  |
| <b>CONCLUSIONES</b>  | <ul style="list-style-type: none"> <li>✓ Se cuenta con una aprobación de los trabajos realizados hasta la fecha por parte de las y los dirigentes, además de la conformidad de los trazos y áreas identificadas preliminarmente.</li> <li>✓ Dirigentes identifican la necesidad de gestionar proyectos de construcción, mejora o ampliación de las redes de agua, para lograr contar con el servicio domiciliario de Agua Potable en todas la OTBs pertenecientes a la Mancomunidad.</li> <li>✓ El proceso de socialización de información se desarrolla sin novedad alguna, y los asistentes identifican la importancia del proyecto para poder contar con Agua Potable en sus OTBs, además se comprometen a gestionar soluciones a los conflictos identificados.</li> <li>✓ Existe el compromiso de colaboración por parte de las y los dirigentes en todas las actividades a desarrollar para el logro de los objetivos del proyecto.</li> </ul> |
| <b>RECOMENDACIÓN</b> | <ul style="list-style-type: none"> <li>✓ Dirigentes solicitan que la información final del proyecto sea socializada a los representantes de las OTBs para coadyuvar en la ejecución del mismo.</li> </ul>   |



- |  |   |
|--|---|
|  | <ul style="list-style-type: none"><li>✓ Es una prioridad para las y los dirigentes gestionar proyectos de distribución domiciliaria de Agua Potable para todas las zonas que aún no cuentan con ese servicio, para poder beneficiarse del recurso de forma inmediata, una vez este ejecutado el proyecto.</li><li>✓ Participantes identifican a SEMAPA (EPSA Municipal de Cercado) como la responsable de realizar la distribución domiciliaria de Agua Potable en la zona.</li></ul> |
|--|---|

|                   |  |
|-------------------|--|
| <b>Actividad:</b> | <b>SOCIALIZACIÓN DE LOS ALCANCES Y AVANCES DEL PROYECTO “ADUCCIÓN 2, PTAP JOVE RANCHO – COLCAPIRHUA – DISTRITOS 8 Y 9 COCHABAMBA” A ACTORES POBLACIONALES CLAVE.</b> |
|-------------------|--|

➤ **Dirigentes del Distrito 8 de Cercado – Cochabamba**

|                         |   |
|-------------------------|---|
| <b>INTRODUCCIÓN</b>     | <p>El Estado Plurinacional de Bolivia, a través del Ministerio de Medio Ambiente y Agua (MMAyA), ha priorizado la atención a zonas periurbanas de los principales conglomerados urbanos del país con base en los diagnósticos de exclusión, pobreza y carencia de agua y saneamiento que las caracterizan.</p> <p>Considerando las directrices del Plan de Desarrollo y el Plan Sectorial de Agua Potable y Saneamiento (2016-2020), cumpliendo con los objetivos del Desarrollo Sostenible (Agenda 2030) y con la Agenda Patriótica del Bicentenario 2025, se busca desarrollar estrategias para el mejoramiento de los Servicios de Agua Potable y Saneamiento en las áreas periurbanas, que contemplen además, los aspectos institucionales y normativos resultantes el proceso de transformación sectorial e incorporen los principios y políticas que traducen e interpretan el derecho humano de acceso a los servicios.</p> <p>El MMAyA en el marco de la Primera Fase del Programa de Agua Potable y Alcantarillado Periurbano (PAAP) elaboró el Plan Maestro Metropolitano de Cochabamba (PMMC) abarca los siete municipios del Área Metropolitana: Sipe Sipe, Vinto, Quillacollo, Tiquipaya, Colcapirhua, Cochabamba y Sacaba y se constituye en el instrumento estratégico de planificación de inversiones en el sector de Agua Potable y Saneamiento de dicha Área Metropolitana.</p> <p>Para cumplir con los objetivos de universalidad del servicio de Agua Potable en los Municipios de Colcapirhua y los Distritos 9 y 8 del Municipio de Cochabamba, se requiere elaborar un estudio integral TESA (Técnico, Económico, Social y Ambiental) a partir de la información existente en el EI del PMMC, profundizando sus contenidos y presentar un producto en base a las Normas y Reglamentos Nacionales del sector.</p> |
| <b>OBJETIVO GENERAL</b> | <p>Socializar los alcances y avances del proyecto “Aducción 2, PTAP, Jove Rancho – Colcapirhua – Distritos 9 y 8 de Cochabamba” realizados hasta la fecha, a los actores clave y población involucrada en el área del proyecto, para generar espacios de diálogo, consensos y acuerdos que logren la aceptación del proyecto.</p>   |

| OBJETIVOS ESPECÍFICOS   | <ul style="list-style-type: none"><li>✓ Facilitar información relacionada a los alcances del proyecto “Aducción 2, PTAP, Jove Rancho – Colcapirhua – Distritos 9 y 8 de Cochabamba” a la población y actores involucrados.</li><li>✓ Generar espacios de diálogo permanente entre los actores involucrados en el área del proyecto y técnicos de la Consultora, que propicien consensos y acuerdos para viabilizar el logro de los objetivos del proyecto.</li><li>✓ Coordinar actividades a realizar de forma conjunta (actores sociales y técnicos de la consultora) en todo el proceso del proyecto.</li></ul> |                         |  |  |         |         |       |   |   |   |
|-------------------------|---|-------------------------|--|--|---------|---------|-------|---|---|---|
| METODOLOGÍA             | La metodología utilizada para el desarrollo de esta actividad fue activo-participativa, con el fin de generar un espacio de confianza con los asistentes, por la importancia que representa para el logro de los objetivos sociales y técnicos del proyecto, la opinión de todos los actores identificados e involucrados.  |                         |  |  |         |         |       |   |   |   |
| RESPONSABLES            | Equipo DESCOM GITEC Consult.  |                         |  |  |         |         |       |   |   |   |
| PARTICIPANTES           | <p>En el taller participaron 2 personas:</p> <table><tr><th colspan="3">Cuadro de Participantes</th></tr><tr><th>Varones</th><th>Mujeres</th><th>Total</th></tr><tr><td>1</td><td>1</td><td>2</td></tr></table> <p>Fuente: Lista de participantes</p>   | Cuadro de Participantes |  |  | Varones | Mujeres | Total | 1 | 1 | 2 |
| Cuadro de Participantes |   |                         |  |  |         |         |       |   |   |   |
| Varones                 | Mujeres   | Total                   |  |  |         |         |       |   |   |   |
| 1                       | 1   | 2                       |  |  |         |         |       |   |   |   |
| LUGAR                   | Oficinas GITEC  |                         |  |  |         |         |       |   |   |   |
| TIEMPO                  | De 15:00 a 17:00 hrs.   |                         |  |  |         |         |       |   |   |   |
| FECHA                   | 09 de mayo de 2017  |                         |  |  |         |         |       |   |   |   |
| DESARROLLO              | <p>El procedimiento utilizado para el logro de los objetivos de la actividad, fue definido de la siguiente manera.</p> <ul style="list-style-type: none"><li>✓ Presentación de los responsables de la actividad (equipo DESCOM GITEC).</li><li>✓ Posteriormente, se procedió explicar los alcances del proyecto, los avances que se tienen hasta la fecha y las dificultades identificadas en el desarrollo del mismo.</li><li>✓ De forma paralela, se realizó el registro de los participantes de la actividad.</li></ul>  |                         |  |  |         |         |       |   |   |   |

|                      |   |
|----------------------|---|
|                      | <ul style="list-style-type: none"> <li>✓ Pasada la explicación, se procedió a responder una ronda de preguntas por parte de los asistentes, en relación a la información facilitada.</li> <li>✓ Para finalizar la actividad, se generó un espacio de diálogo entre los asistentes y Equipo DESCOM GITEC, sobre las formas de distribución de agua en su zona, y sus apreciaciones sobre la forma de distribución más óptima que debería tener el sistema de aducciones para llegar a sus domicilios.</li> <li>✓ Cierre de la actividad.</li> </ul>  |
| <b>RESULTADOS</b>    | <ul style="list-style-type: none"> <li>✓ Asistentes a la actividad identifican la importancia del proyecto para lograr una mejora en la calidad de vida de la población.</li> <li>✓ Dirigentes reconocen la necesidad de comenzar con las gestiones para la construcción de redes en sus OTBs, de tal manera que puedan beneficiarse con el líquido elemento lo más antes posible.</li> <li>✓ Asistentes muestran aceptación con el proyecto y los alcances del mismo, además de comprometerse a participar en las actividades que requieran su colaboración.</li> <li>✓ Dirigentes del Distrito 8, conocen y comprenden el alcance del proyecto Aducción 2 "PTAP, Jove Rancho – Zona Sud Cochabamba" en sus componentes Aducción y Tanques de Almacenamiento.</li> </ul>   |
| <b>CONCLUSIONES</b>  | <ul style="list-style-type: none"> <li>✓ Dirigentes identifican la necesidad de gestionar proyectos de construcción, mejora o ampliación de las redes de agua, para lograr contar con el servicio domiciliario de Agua Potable en todas la OTBs pertenecientes a la Mancomunidad.</li> <li>✓ El proceso de socialización de información se desarrolla sin novedad alguna, y los asistentes identifican la importancia del proyecto para poder contar con Agua Potable en sus OTBs, además se comprometen a gestionar soluciones a los conflictos identificados.</li> <li>✓ Se cuenta con una aprobación de los trabajos realizados hasta la fecha por parte de las y los dirigentes, además de la conformidad de los trazos y áreas identificadas preliminarmente.</li> <li>✓ Existe el compromiso de colaboración por parte de las y los dirigentes en todas las actividades a desarrollar para el logro de los objetivos del proyecto.</li> </ul> |
| <b>RECOMENDACIÓN</b> | <ul style="list-style-type: none"> <li>✓ Es una prioridad para las y los dirigentes gestionar proyectos de distribución domiciliaria de Agua Potable para todas las zonas que aún no cuentan con ese servicio, para poder beneficiarse del recurso de forma inmediata, una vez este ejecutado el proyecto.</li> </ul>   |

|  |   |
|--|---|
|  | <ul style="list-style-type: none"><li>✓ Dirigentes solicitan que la información final del proyecto sea socializada a los representantes de las OTBs para coadyuvar en la ejecución del mismo.</li><li>✓ Participantes identifican a SEMAPA (EPSA Municipal de Cercado) como la responsable de realizar la distribución domiciliaria de Agua Potable en la zona.</li></ul> |
|--|---|

|                   |   |
|-------------------|---|
| <b>Actividad:</b> | <b>SOCIALIZACIÓN Y ORGANIZACIÓN PARA LLEVAR A CABO LA APLICACIÓN DE LA ENCUESTA SOCIOECONÓMICA EN LOS DISTRITOS 9 Y 8 DE COCHABAMBA – CERCADO</b> |
|-------------------|---|

➤ **Dirigentes DE LOS Distritos 8 y 9 de Cochabamba – Cercado.**

|                              |   |
|------------------------------|---|
| <b>INTRODUCCIÓN</b>          | <p>El Estado Plurinacional de Bolivia, a través del Ministerio de Medio Ambiente y Agua (MMAyA), ha priorizado la atención a zonas periurbanas de los principales conglomerados urbanos del país con base en los diagnósticos de exclusión, pobreza y carencia de agua y saneamiento que las caracterizan.</p> <p>Considerando las directrices del Plan de Desarrollo y el Plan Sectorial de Agua Potable y Saneamiento (2016-2020), cumpliendo con los objetivos del Desarrollo Sostenible (Agenda 2030) y con la Agenda Patriótica del Bicentenario 2025, se busca desarrollar estrategias para el mejoramiento de los Servicios de Agua Potable y Saneamiento en las áreas periurbanas, que contemplen además, los aspectos institucionales y normativos resultantes el proceso de transformación sectorial e incorporen los principios y políticas que traducen e interpretan el derecho humano de acceso a los servicios.</p> <p>El MMAyA en el marco de la Primera Fase del Programa de Agua Potable y Alcantarillado Periurbano (PAAP) elaboró el Plan Maestro Metropolitano de Cochabamba (PMMC) abarca los siete municipios del Área Metropolitana: Sipe Sipe, Vinto, Quillacollo, Tiquipaya, Colcapirhua, Cochabamba y Sacaba y se constituye en el instrumento estratégico de planificación de inversiones en el sector de Agua Potable y Saneamiento de dicha Área Metropolitana.</p> <p>Para cumplir con los objetivos de universalidad del servicio de Agua Potable en los Distritos 9 y 8 de Cochabamba – Cercado, se requiere elaborar un estudio integral TESA (Técnico, Económico, Social y Ambiental) a partir de la información existente en el EI del PMMC, profundizando sus contenidos y presentar un producto en base a las Normas y Reglamentos Nacionales del sector.</p> |
| <b>OBJETIVO GENERAL</b>      | Socializar los contenidos de la encuesta Socioeconómica y planificar las fechas y lugares en los cuales se aplicará la misma, de forma coordinada con los dirigentes de los Distritos 9 y 8 de Cochabamba – Cercado.  |
| <b>OBJETIVOS ESPECÍFICOS</b> | <ul style="list-style-type: none"> <li>✓ Facilitar información relacionada a los contenidos de la encuesta socioeconómica que se aplicará en ambos Distritos (9 y 8) de Cochabamba – Cercado.</li> </ul>  |

|                         | <ul style="list-style-type: none"><li>✓ Planificar la aplicación de la encuesta socioeconómica con los dirigentes de los Distritos 8 y 9 de Cochabamba - Cercado para coordinar la posibilidad de acompañar a los encuestadores y facilitar su labor.</li></ul>   |                         |  |  |         |         |       |    |   |    |
|-------------------------|---|-------------------------|--|--|---------|---------|-------|----|---|----|
| METODOLOGÍA             | La metodología utilizada para el desarrollo de esta actividad fue activo-participativa, con el fin de lograr que la planificación de las actividades permita a las y los dirigentes/es plasmar la mejor forma de aplicación de la encuesta socioeconómica en su municipio además de coordinar y asegurar que algún o alguna vecina pueda acompañar a los encuestadores.   |                         |  |  |         |         |       |    |   |    |
| RESPONSABLES            | Equipo DESCOM GITEC Consult y personal de BEEHIVE.  |                         |  |  |         |         |       |    |   |    |
| PARTICIPANTES           | <p>En la reunión participaron 26 personas:</p> <table><tr><th colspan="3">Cuadro de Participantes</th></tr><tr><th>Varones</th><th>Mujeres</th><th>Total</th></tr><tr><td>21</td><td>5</td><td>26</td></tr></table> <p>Fuente: Lista de participantes</p>   | Cuadro de Participantes |  |  | Varones | Mujeres | Total | 21 | 5 | 26 |
| Cuadro de Participantes |   |                         |  |  |         |         |       |    |   |    |
| Varones                 | Mujeres   | Total                   |  |  |         |         |       |    |   |    |
| 21                      | 5   | 26                      |  |  |         |         |       |    |   |    |
| LUGAR                   | Sede FEDJUVE  |                         |  |  |         |         |       |    |   |    |
| TIEMPO                  | De 13:00 a 15:00 hrs.   |                         |  |  |         |         |       |    |   |    |
| FECHA                   | 12 de mayo de 2017  |                         |  |  |         |         |       |    |   |    |
| DESARROLLO              | <p>El procedimiento utilizado para el logro de los objetivos de la actividad, fue definido de la siguiente manera.</p> <ul style="list-style-type: none"><li>✓ Presentación de los responsables de la actividad (equipo DESCOM GITEC y BEEHIVE).</li><li>✓ Posteriormente, se procedió con la explicación de la importancia de la aplicación de la encuesta socioeconómica para el logro de los objetivos del proyecto y los contenidos de la misma.</li><li>✓ De forma paralela, se realizó el registro de las y los participantes de la actividad.</li><li>✓ Pasada la explicación, se procedió a responder una ronda de preguntas por parte de los asistentes, en relación a la información facilitada.</li><li>✓ Acto seguido, se procedió a realizar la planificación de la aplicación de la encuesta socioeconómica en el municipio de forma coordinada con las y los dirigentes/es asistentes.</li></ul> |                         |  |  |         |         |       |    |   |    |

|                      |  |
|----------------------|--|
|                      | <ul style="list-style-type: none"> <li>✓ Para finalizar la actividad, se generó un espacio de diálogo entre los asistentes, Equipo DESCOM GITEC y BEEHIVE, sobre los detalles del trabajo a realizar.</li> <li>✓ Cierre de la actividad.</li> </ul>  |
| <b>RESULTADOS</b>    | <ul style="list-style-type: none"> <li>✓ Dirigentes asistentes de los Distritos 9 y 8 de Cochabamba – Cercado, conocen la importancia de la aplicación de la encuesta socioeconómica, sus alcances y contenidos.</li> <li>✓ Participantes a la actividad, aprueban los contenidos de la encuesta y comprenden la importancia de su aplicación.</li> <li>✓ Asistentes coadyuvan en la planificación de la aplicación de la encuesta socioeconómica, de tal manera que los vecinos estén informados y colaboren en las respuestas.</li> <li>✓ Dirigente se comprometen a designar a algún o alguna acompañante que colabore con las y los encuestadoras/es y faciliten el logro de sus objetivos.</li> </ul> |
| <b>CONCLUSIONES</b>  | <ul style="list-style-type: none"> <li>✓ El proceso de socialización de información se desarrolla sin novedad alguna, y las y los asistentes identifican la importancia de la aplicación de la encuesta y muestran conformidad con su contenido y alcance.</li> <li>✓ Las y los dirigentes, se comprometen a socializar en sus OTBs la programación de la aplicación de la encuesta y sus logros.</li> <li>✓ Para coadyuvar en la aplicación de la encuesta, dirigentes se comprometen a gestionar la posibilidad de acompañar a las y los encuestadores y así facilitar el trabajo.</li> </ul>  |
| <b>RECOMENDACIÓN</b> | <ul style="list-style-type: none"> <li>✓ Se solicita a la empresa que aplicará la encuesta socioeconómica, sea puntual y cumpla con la planificación desarrollada de forma coordinada con las y los dirigentes.</li> <li>✓ Es importante para las y los asistentes, que se socialicen los resultados de la encuesta.</li> <li>✓ Dirigentes solicitan que las y los encuestadores estén debidamente uniformados e identificados para poder desarrollar el trabajo.</li> </ul>   |



|                   |  |
|-------------------|--|
| <b>Actividad:</b> | <b>SOCIALIZACIÓN DE LOS ALCANCES Y AVANCES DEL PROYECTO “ADUCCIÓN 2, PTAP JOVE RANCHO – COLCAPIRHUA – DISTRITOS 8 Y 9 COCHABAMBA” A ACTORES POBLACIONALES CLAVE.</b> |
|-------------------|--|

➤ **Mancomunidad SUB DISTRITO 32 (Distrito 9)**

|                         |   |
|-------------------------|---|
| <b>INTRODUCCIÓN</b>     | <p>El Estado Plurinacional de Bolivia, a través del Ministerio de Medio Ambiente y Agua (MMAyA), ha priorizado la atención a zonas periurbanas de los principales conglomerados urbanos del país con base en los diagnósticos de exclusión, pobreza y carencia de agua y saneamiento que las caracterizan.</p> <p>Considerando las directrices del Plan de Desarrollo y el Plan Sectorial de Agua Potable y Saneamiento (2016-2020), cumpliendo con los objetivos del Desarrollo Sostenible (Agenda 2030) y con la Agenda Patriótica del Bicentenario 2025, se busca desarrollar estrategias para el mejoramiento de los Servicios de Agua Potable y Saneamiento en las áreas periurbanas, que contemplen además, los aspectos institucionales y normativos resultantes el proceso de transformación sectorial e incorporen los principios y políticas que traducen e interpretan el derecho humano de acceso a los servicios.</p> <p>El MMAyA en el marco de la Primera Fase del Programa de Agua Potable y Alcantarillado Periurbano (PAAP) elaboró el Plan Maestro Metropolitano de Cochabamba (PMMC) abarca los siete municipios del Área Metropolitana: Sipe Sipe, Vinto, Quillacollo, Tiquipaya, Colcapirhua, Cochabamba y Sacaba y se constituye en el instrumento estratégico de planificación de inversiones en el sector de Agua Potable y Saneamiento de dicha Área Metropolitana.</p> <p>Para cumplir con los objetivos de universalidad del servicio de Agua Potable en los Municipios de Colcapirhua y los Distritos 9 y 8 del Municipio de Cochabamba, se requiere elaborar un estudio integral TESA (Técnico, Económico, Social y Ambiental) a partir de la información existente en el EI del PMMC, profundizando sus contenidos y presentar un producto en base a las Normas y Reglamentos Nacionales del sector.</p> |
| <b>OBJETIVO GENERAL</b> | <p>Socializar los alcances y avances del proyecto “Aducción 2, PTAP, Jove Rancho – Colcapirhua – Distritos 9 y 8 de Cochabamba” realizados hasta la fecha, a los actores clave y población involucrada en el área del proyecto, para generar espacios de diálogo, consensos y acuerdos que logren la aceptación del proyecto.</p>   |

| OBJETIVOS ESPECÍFICOS   | <ul style="list-style-type: none"><li>✓ Facilitar información relacionada a los alcances del proyecto “Aducción 2, PTAP, Jove Rancho – Colcapirhua – Distritos 9 y 8 de Cochabamba” a la población y actores involucrados.</li><li>✓ Generar espacios de diálogo permanente entre los actores involucrados en el área del proyecto y técnicos de la Consultora, que propicien consensos y acuerdos para viabilizar el logro de los objetivos del proyecto.</li><li>✓ Coordinar actividades a realizar de forma conjunta (actores sociales y técnicos de la consultora) en todo el proceso del proyecto.</li></ul> |                         |  |  |         |         |       |    |   |    |
|-------------------------|---|-------------------------|--|--|---------|---------|-------|----|---|----|
| METODOLOGÍA             | La metodología utilizada para el desarrollo de esta actividad fue activo-participativa, con el fin de generar un espacio de confianza con los asistentes, por la importancia que representa para el logro de los objetivos sociales y técnicos del proyecto, la opinión de todos los actores identificados e involucrados.  |                         |  |  |         |         |       |    |   |    |
| RESPONSABLES            | Equipo DESCOM GITEC Consult.  |                         |  |  |         |         |       |    |   |    |
| PARTICIPANTES           | <p>En el taller participaron 15 personas:</p> <table><tr><th colspan="3">Cuadro de Participantes</th></tr><tr><th>Varones</th><th>Mujeres</th><th>Total</th></tr><tr><td>11</td><td>4</td><td>15</td></tr></table> <p>Fuente: Lista de participantes</p>  | Cuadro de Participantes |  |  | Varones | Mujeres | Total | 11 | 4 | 15 |
| Cuadro de Participantes |   |                         |  |  |         |         |       |    |   |    |
| Varones                 | Mujeres   | Total                   |  |  |         |         |       |    |   |    |
| 11                      | 4   | 15                      |  |  |         |         |       |    |   |    |
| LUGAR                   | Sede Mancomunidad Sub Distrito 32   |                         |  |  |         |         |       |    |   |    |
| TIEMPO                  | De 19:30 a 21:30 hrs.   |                         |  |  |         |         |       |    |   |    |
| FECHA                   | 16 de mayo de 2017  |                         |  |  |         |         |       |    |   |    |
| DESARROLLO              | <p>El procedimiento utilizado para el logro de los objetivos de la actividad, fue definido de la siguiente manera.</p> <ul style="list-style-type: none"><li>✓ Presentación de los responsables de la actividad (equipo DESCOM GITEC).</li><li>✓ Posteriormente, se procedió explicar los alcances del proyecto, los avances que se tienen hasta la fecha y las dificultades identificadas en el desarrollo del mismo.</li><li>✓ De forma paralela, se realizó el registro de los participantes de la actividad.</li></ul>  |                         |  |  |         |         |       |    |   |    |

|                      |   |
|----------------------|---|
|                      | <ul style="list-style-type: none"> <li>✓ Pasada la explicación, se procedió a responder una ronda de preguntas por parte de los asistentes, en relación a la información facilitada.</li> <li>✓ Para finalizar la actividad, se generó un espacio de diálogo entre los asistentes y Equipo DESCOM GITEC, sobre las formas de distribución de agua en su zona, y sus apreciaciones sobre la forma de distribución más óptima que debería tener el sistema de aducciones para llegar a sus domicilios.</li> <li>✓ Cierre de la actividad.</li> </ul>  |
| <b>RESULTADOS</b>    | <ul style="list-style-type: none"> <li>✓ Asistentes a la actividad identifican la importancia del proyecto para lograr una mejora en la calidad de vida de la población.</li> <li>✓ Dirigentes reconocen la necesidad de comenzar con las gestiones para la construcción de redes en sus OTBs, de tal manera que puedan beneficiarse con el líquido elemento lo más antes posible.</li> <li>✓ Asistentes muestran aceptación con el proyecto y los alcances del mismo, además de comprometerse a participar en las actividades que requieran su colaboración.</li> <li>✓ Dirigentes de las OTBs de la Mancomunidad Sub Distrito 32, conocen y comprenden el alcance del proyecto Aducción 2 “PTAP, Jove Rancho – Zona Sud Cochabamba” en sus componentes Aducción y Tanques de Almacenamiento.</li> </ul>   |
| <b>CONCLUSIONES</b>  | <ul style="list-style-type: none"> <li>✓ Dirigentes identifican la necesidad de gestionar proyectos de construcción, mejora o ampliación de las redes de agua, para lograr contar con el servicio domiciliario de Agua Potable en todas la OTBs pertenecientes a la Mancomunidad.</li> <li>✓ El proceso de socialización de información se desarrolla sin novedad alguna, y los asistentes identifican la importancia del proyecto para poder contar con Agua Potable en sus OTBs, además se comprometen a gestionar soluciones a los conflictos identificados.</li> <li>✓ Se cuenta con una aprobación de los trabajos realizados hasta la fecha por parte de las y los dirigentes, además de la conformidad de los trazos y áreas identificadas preliminarmente.</li> <li>✓ Existe el compromiso de colaboración por parte de las y los dirigentes en todas las actividades a desarrollar para el logro de los objetivos del proyecto.</li> </ul> |
| <b>RECOMENDACIÓN</b> | <ul style="list-style-type: none"> <li>✓ Es una prioridad para las y los dirigentes gestionar proyectos de distribución domiciliaria de Agua Potable para todas las zonas que aún</li> </ul>  |

|  |   |
|--|---|
|  | <p>no cuentan con ese servicio, para poder beneficiarse del recurso de forma inmediata, una vez este ejecutado el proyecto.</p> <ul style="list-style-type: none"><li>✓ Dirigentes solicitan que la información final del proyecto sea socializada a los representantes de las OTBs para coadyuvar en la ejecución del mismo.</li><li>✓ Participantes identifican a SEMAPA (EPSA Municipal de Cercado) como la responsable de realizar la distribución domiciliaria de Agua Potable en la zona.</li></ul> |
|--|---|

|                   |  |
|-------------------|--|
| <b>Actividad:</b> | <b>SOCIALIZACIÓN DE LOS ALCANCES Y AVANCES DEL PROYECTO “ADUCCIÓN 2, PTAP JOVE RANCHO – COLCAPIRHUA – DISTRITOS 8 Y 9 COCHABAMBA” A ACTORES POBLACIONALES CLAVE.</b> |
|-------------------|--|

➤ **Dirigentes del Sector Agrario QUENAMARI**

|                         |   |
|-------------------------|---|
| <b>INTRODUCCIÓN</b>     | <p>El Estado Plurinacional de Bolivia, a través del Ministerio de Medio Ambiente y Agua (MMAyA), ha priorizado la atención a zonas periurbanas de los principales conglomerados urbanos del país con base en los diagnósticos de exclusión, pobreza y carencia de agua y saneamiento que las caracterizan.</p> <p>Considerando las directrices del Plan de Desarrollo y el Plan Sectorial de Agua Potable y Saneamiento (2016-2020), cumpliendo con los objetivos del Desarrollo Sostenible (Agenda 2030) y con la Agenda Patriótica del Bicentenario 2025, se busca desarrollar estrategias para el mejoramiento de los Servicios de Agua Potable y Saneamiento en las áreas periurbanas, que contemplen además, los aspectos institucionales y normativos resultantes el proceso de transformación sectorial e incorporen los principios y políticas que traducen e interpretan el derecho humano de acceso a los servicios.</p> <p>El MMAyA en el marco de la Primera Fase del Programa de Agua Potable y Alcantarillado Periurbano (PAAP) elaboró el Plan Maestro Metropolitano de Cochabamba (PMMC) abarca los siete municipios del Área Metropolitana: Sipe Sipe, Vinto, Quillacollo, Tiquipaya, Colcapirhua, Cochabamba y Sacaba y se constituye en el instrumento estratégico de planificación de inversiones en el sector de Agua Potable y Saneamiento de dicha Área Metropolitana.</p> <p>Para cumplir con los objetivos de universalidad del servicio de Agua Potable en los Municipios de Colcapirhua y los Distritos 9 y 8 del Municipio de Cochabamba, se requiere elaborar un estudio integral TESA (Técnico, Económico, Social y Ambiental) a partir de la información existente en el EI del PMMC, profundizando sus contenidos y presentar un producto en base a las Normas y Reglamentos Nacionales del sector.</p> |
| <b>OBJETIVO GENERAL</b> | <p>Socializar los alcances y avances del proyecto “Aducción 2, PTAP, Jove Rancho – Colcapirhua – Distritos 9 y 8 de Cochabamba” realizados hasta la fecha, a los actores clave y población involucrada en el área del proyecto, para generar espacios de diálogo, consensos y acuerdos que logren la aceptación del proyecto.</p>   |

| OBJETIVOS ESPECÍFICOS   | <ul style="list-style-type: none"><li>✓ Facilitar información relacionada a los alcances del proyecto “Aducción 2, PTAP, Jove Rancho – Colcapirhua – Distritos 9 y 8 de Cochabamba” a la población y actores involucrados.</li><li>✓ Generar espacios de diálogo permanente entre los actores involucrados en el área del proyecto y técnicos de la Consultora, que propicien consensos y acuerdos para viabilizar el logro de los objetivos del proyecto.</li><li>✓ Coordinar actividades a realizar de forma conjunta (actores sociales y técnicos de la consultora) en todo el proceso del proyecto.</li></ul> |                         |  |  |         |         |       |   |   |   |
|-------------------------|---|-------------------------|--|--|---------|---------|-------|---|---|---|
| METODOLOGÍA             | La metodología utilizada para el desarrollo de esta actividad fue activo-participativa, con el fin de generar un espacio de confianza con los asistentes, por la importancia que representa para el logro de los objetivos sociales y técnicos del proyecto, la opinión de todos los actores identificados e involucrados.  |                         |  |  |         |         |       |   |   |   |
| RESPONSABLES            | Equipo DESCOM GITEC Consult.  |                         |  |  |         |         |       |   |   |   |
| PARTICIPANTES           | <p>En el taller participaron 6 personas:</p> <table><tr><th colspan="3">Cuadro de Participantes</th></tr><tr><th>Varones</th><th>Mujeres</th><th>Total</th></tr><tr><td>3</td><td>3</td><td>6</td></tr></table> <p>Fuente: Lista de participantes</p>   | Cuadro de Participantes |  |  | Varones | Mujeres | Total | 3 | 3 | 6 |
| Cuadro de Participantes |   |                         |  |  |         |         |       |   |   |   |
| Varones                 | Mujeres   | Total                   |  |  |         |         |       |   |   |   |
| 3                       | 3   | 6                       |  |  |         |         |       |   |   |   |
| LUGAR                   | Oficinas GITEC Consult.   |                         |  |  |         |         |       |   |   |   |
| TIEMPO                  | De 09:00 a 11:00 hrs.   |                         |  |  |         |         |       |   |   |   |
| FECHA                   | 22 de mayo de 2017  |                         |  |  |         |         |       |   |   |   |
| DESARROLLO              | <p>El procedimiento utilizado para el logro de los objetivos de la actividad, fue definido de la siguiente manera.</p> <ul style="list-style-type: none"><li>✓ Presentación de los responsables de la actividad (equipo DESCOM GITEC).</li><li>✓ Posteriormente, se procedió explicar los alcances del proyecto, los avances que se tienen hasta la fecha y las dificultades identificadas en el desarrollo del mismo.</li><li>✓ De forma paralela, se realizó el registro de los participantes de la actividad.</li></ul>  |                         |  |  |         |         |       |   |   |   |

|                     |   |
|---------------------|---|
|                     | <ul style="list-style-type: none"> <li>✓ Pasada la explicación, se procedió a responder una ronda de preguntas por parte de los asistentes, en relación a la información facilitada.</li> <li>✓ Para finalizar la actividad, se generó un espacio de diálogo entre los asistentes y Equipo DESCOM GITEC, sobre las formas de distribución de agua en su zona, y sus apreciaciones sobre la forma de distribución más óptima que debería tener el sistema de aducciones para llegar a sus domicilios.</li> <li>✓ Cierre de la actividad.</li> </ul>  |
| <b>RESULTADOS</b>   | <ul style="list-style-type: none"> <li>✓ Dirigentes muestran conformidad con el área seleccionada para el estudio y posterior ejecución del Tanque de Almacenamiento en la zona.</li> <li>✓ Asistentes a la actividad identifican la importancia del proyecto para lograr una mejora en la calidad de vida de la población.</li> <li>✓ Dirigentes reconocen la necesidad de comenzar con las gestiones para la construcción de redes en sus OTBs, de tal manera que puedan beneficiarse con el líquido elemento lo más antes posible.</li> <li>✓ Asistentes muestran aceptación con el proyecto y los alcances del mismo, además de comprometerse a participar en las actividades que requieran su colaboración.</li> <li>✓ Dirigentes de las OTBs de la zona Quenamari, conocen y comprenden el alcance del proyecto Aducción 2 "PTAP, Jove Rancho – Zona Sud Cochabamba" en sus componentes Aducción y Tanques de Almacenamiento.</li> </ul>      |
| <b>CONCLUSIONES</b> | <ul style="list-style-type: none"> <li>✓ Dirigentes identifican la necesidad de gestionar proyectos de construcción, mejora o ampliación de las redes de agua, para lograr contar con el servicio domiciliario de Agua Potable en todas la OTBs pertenecientes a la Mancomunidad.</li> <li>✓ El proceso de socialización de información se desarrolla sin novedad alguna, y los asistentes identifican la importancia del proyecto para poder contar con Agua Potable en sus OTBs, además se comprometen a gestionar soluciones a los conflictos identificados.</li> <li>✓ Se cuenta con una aprobación de los trabajos realizados hasta la fecha por parte de las y los dirigentes, además de la conformidad de los trazos y áreas identificadas preliminarmente.</li> <li>✓ Existe el compromiso de colaboración por parte de las y los dirigentes en todas las actividades a desarrollar para el logro de los objetivos del proyecto.</li> </ul> |

## RECOMENDACIÓN

- ✓ Es una prioridad para las y los dirigentes gestionar proyectos de distribución domiciliaria de Agua Potable para todas las zonas que aún no cuentan con ese servicio, para poder beneficiarse del recurso de forma inmediata, una vez este ejecutado el proyecto.
- ✓ Dirigentes solicitan que la información final del proyecto sea socializada a los representantes de las OTBs para coadyuvar en la ejecución del mismo.
- ✓ Participantes identifican a SEMAPA (EPSA Municipal de Cercado) como la responsable de realizar la distribución domiciliaria de Agua Potable en la zona.



|                   |  |
|-------------------|--|
| <b>Actividad:</b> | <b>SOCIALIZACIÓN DE LOS ALCANCES Y AVANCES DEL PROYECTO “ADUCCIÓN 2, PTAP JOVE RANCHO – COLCAPIRHUA – DISTRITOS 8 Y 9 COCHABAMBA” A ACTORES POBLACIONALES CLAVE.</b> |
|-------------------|--|

➤ **Mancomunidad ENCAÑADA (Distrito 9)**

|                         |   |
|-------------------------|---|
| <b>INTRODUCCIÓN</b>     | <p>El Estado Plurinacional de Bolivia, a través del Ministerio de Medio Ambiente y Agua (MMAyA), ha priorizado la atención a zonas periurbanas de los principales conglomerados urbanos del país con base en los diagnósticos de exclusión, pobreza y carencia de agua y saneamiento que las caracterizan.</p> <p>Considerando las directrices del Plan de Desarrollo y el Plan Sectorial de Agua Potable y Saneamiento (2016-2020), cumpliendo con los objetivos del Desarrollo Sostenible (Agenda 2030) y con la Agenda Patriótica del Bicentenario 2025, se busca desarrollar estrategias para el mejoramiento de los Servicios de Agua Potable y Saneamiento en las áreas periurbanas, que contemplen además, los aspectos institucionales y normativos resultantes el proceso de transformación sectorial e incorporen los principios y políticas que traducen e interpretan el derecho humano de acceso a los servicios.</p> <p>El MMAyA en el marco de la Primera Fase del Programa de Agua Potable y Alcantarillado Periurbano (PAAP) elaboró el Plan Maestro Metropolitano de Cochabamba (PMMC) abarca los siete municipios del Área Metropolitana: Sipe Sipe, Vinto, Quillacollo, Tiquipaya, Colcapirhua, Cochabamba y Sacaba y se constituye en el instrumento estratégico de planificación de inversiones en el sector de Agua Potable y Saneamiento de dicha Área Metropolitana.</p> <p>Para cumplir con los objetivos de universalidad del servicio de Agua Potable en los Municipios de Colcapirhua y los Distritos 9 y 8 del Municipio de Cochabamba, se requiere elaborar un estudio integral TESA (Técnico, Económico, Social y Ambiental) a partir de la información existente en el EI del PMMC, profundizando sus contenidos y presentar un producto en base a las Normas y Reglamentos Nacionales del sector.</p> |
| <b>OBJETIVO GENERAL</b> | <p>Socializar los alcances y avances del proyecto “Aducción 2, PTAP, Jove Rancho – Colcapirhua – Distritos 9 y 8 de Cochabamba” realizados hasta la fecha, a los actores clave y población involucrada en el área del proyecto, para generar espacios de diálogo, consensos y acuerdos que logren la aceptación del proyecto.</p>   |

| OBJETIVOS ESPECÍFICOS   | <ul style="list-style-type: none"><li>✓ Facilitar información relacionada a los alcances del proyecto “Aducción 2, PTAP, Jove Rancho – Colcapirhua – Distritos 9 y 8 de Cochabamba” a la población y actores involucrados.</li><li>✓ Generar espacios de diálogo permanente entre los actores involucrados en el área del proyecto y técnicos de la Consultora, que propicien consensos y acuerdos para viabilizar el logro de los objetivos del proyecto.</li><li>✓ Coordinar actividades a realizar de forma conjunta (actores sociales y técnicos de la consultora) en todo el proceso del proyecto.</li></ul> |                         |  |  |         |         |       |    |   |    |
|-------------------------|---|-------------------------|--|--|---------|---------|-------|----|---|----|
| METODOLOGÍA             | La metodología utilizada para el desarrollo de esta actividad fue activo-participativa, con el fin de generar un espacio de confianza con los asistentes, por la importancia que representa para el logro de los objetivos sociales y técnicos del proyecto, la opinión de todos los actores identificados e involucrados.  |                         |  |  |         |         |       |    |   |    |
| RESPONSABLES            | Equipo DESCOM GITEC Consult.  |                         |  |  |         |         |       |    |   |    |
| PARTICIPANTES           | <p>En el taller participaron 32 personas:</p> <table><tr><th colspan="3">Cuadro de Participantes</th></tr><tr><th>Varones</th><th>Mujeres</th><th>Total</th></tr><tr><td>23</td><td>9</td><td>32</td></tr></table> <p>Fuente: Lista de participantes</p>  | Cuadro de Participantes |  |  | Varones | Mujeres | Total | 23 | 9 | 32 |
| Cuadro de Participantes |   |                         |  |  |         |         |       |    |   |    |
| Varones                 | Mujeres   | Total                   |  |  |         |         |       |    |   |    |
| 23                      | 9   | 32                      |  |  |         |         |       |    |   |    |
| LUGAR                   | Sede Mancomunidad Encañada  |                         |  |  |         |         |       |    |   |    |
| TIEMPO                  | De 19:30 a 21:30 hrs.   |                         |  |  |         |         |       |    |   |    |
| FECHA                   | 23 de mayo de 2017  |                         |  |  |         |         |       |    |   |    |
| DESARROLLO              | <p>El procedimiento utilizado para el logro de los objetivos de la actividad, fue definido de la siguiente manera.</p> <ul style="list-style-type: none"><li>✓ Presentación de los responsables de la actividad (equipo DESCOM GITEC).</li><li>✓ Posteriormente, se procedió explicar los alcances del proyecto, los avances que se tienen hasta la fecha y las dificultades identificadas en el desarrollo del mismo.</li><li>✓ De forma paralela, se realizó el registro de los participantes de la actividad.</li></ul>  |                         |  |  |         |         |       |    |   |    |

|                      |   |
|----------------------|---|
|                      | <ul style="list-style-type: none"> <li>✓ Pasada la explicación, se procedió a responder una ronda de preguntas por parte de los asistentes, en relación a la información facilitada.</li> <li>✓ Para finalizar la actividad, se generó un espacio de diálogo entre los asistentes y Equipo DESCOM GITEC, sobre las formas de distribución de agua en su zona, y sus apreciaciones sobre la forma de distribución más óptima que debería tener el sistema de aducciones para llegar a sus domicilios.</li> <li>✓ Cierre de la actividad.</li> </ul>  |
| <b>RESULTADOS</b>    | <ul style="list-style-type: none"> <li>✓ Dirigentes de las OTBs de la Mancomunidad Encañada, conocen y comprenden el alcance del proyecto Aducción 2 “PTAP, Jove Rancho – Zona Sud Cochabamba” en sus componentes Aducción y Tanques de Almacenamiento.</li> <li>✓ Asistentes a la actividad identifican la importancia del proyecto para lograr una mejora en la calidad de vida de la población.</li> <li>✓ Dirigentes reconocen la necesidad de comenzar con las gestiones para la construcción de redes en sus OTBs, de tal manera que puedan beneficiarse con el líquido elemento lo más antes posible.</li> <li>✓ Asistentes muestran aceptación con el proyecto y los alcances del mismo, además de comprometerse a participar en las actividades que requieran su colaboración.</li> </ul>  |
| <b>CONCLUSIONES</b>  | <ul style="list-style-type: none"> <li>✓ Dirigentes identifican la necesidad de gestionar proyectos de construcción, mejora o ampliación de las redes de agua, para lograr contar con el servicio domiciliario de Agua Potable en todas la OTBs pertenecientes a la Mancomunidad.</li> <li>✓ El proceso de socialización de información se desarrolla sin novedad alguna, y los asistentes identifican la importancia del proyecto para poder contar con Agua Potable en sus OTBs, además se comprometen a gestionar soluciones a los conflictos identificados.</li> <li>✓ Se cuenta con una aprobación de los trabajos realizados hasta la fecha por parte de las y los dirigentes, además de la conformidad de los trazos y áreas identificadas preliminarmente.</li> <li>✓ Existe el compromiso de colaboración por parte de las y los dirigentes en todas las actividades a desarrollar para el logro de los objetivos del proyecto.</li> </ul> |
| <b>RECOMENDACIÓN</b> | <ul style="list-style-type: none"> <li>✓ Es una prioridad para las y los dirigentes gestionar proyectos de distribución domiciliaria de Agua Potable para todas las zonas que aún</li> </ul>  |

|  |   |
|--|---|
|  | <p>no cuentan con ese servicio, para poder beneficiarse del recurso de forma inmediata, una vez este ejecutado el proyecto.</p> <ul style="list-style-type: none"><li>✓ Dirigentes solicitan que la información final del proyecto sea socializada a los representantes de las OTBs para coadyuvar en la ejecución del mismo.</li><li>✓ Participantes identifican a SEMAPA (EPSA Municipal de Cercado) como la responsable de realizar la distribución domiciliaria de Agua Potable en la zona.</li></ul> |
|--|---|

|            |  |
|------------|--|
| Actividad: | <b>SOCIALIZACIÓN DE LOS ALCANCES Y AVANCES DEL PROYECTO “ADUCCIÓN 2, PTAP JOVE RANCHO – COLCAPIRHUA – DISTRITOS 8 Y 9 COCHABAMBA” A ACTORES POBLACIONALES CLAVE.</b> |
|------------|--|

➤ **Sindicatos agrarios Zona Quenamari (Distrito 9)**

|                         |   |
|-------------------------|---|
| <b>INTRODUCCIÓN</b>     | <p>El Estado Plurinacional de Bolivia, a través del Ministerio de Medio Ambiente y Agua (MMAyA), ha priorizado la atención a zonas periurbanas de los principales conglomerados urbanos del país con base en los diagnósticos de exclusión, pobreza y carencia de agua y saneamiento que las caracterizan.</p> <p>Considerando las directrices del Plan de Desarrollo y el Plan Sectorial de Agua Potable y Saneamiento (2016-2020), cumpliendo con los objetivos del Desarrollo Sostenible (Agenda 2030) y con la Agenda Patriótica del Bicentenario 2025, se busca desarrollar estrategias para el mejoramiento de los Servicios de Agua Potable y Saneamiento en las áreas periurbanas, que contemplen además, los aspectos institucionales y normativos resultantes el proceso de transformación sectorial e incorporen los principios y políticas que traducen e interpretan el derecho humano de acceso a los servicios.</p> <p>El MMAyA en el marco de la Primera Fase del Programa de Agua Potable y Alcantarillado Periurbano (PAAP) elaboró el Plan Maestro Metropolitano de Cochabamba (PMMC) abarca los siete municipios del Área Metropolitana: Sipe Sipe, Vinto, Quillacollo, Tiquipaya, Colcapirhua, Cochabamba y Sacaba y se constituye en el instrumento estratégico de planificación de inversiones en el sector de Agua Potable y Saneamiento de dicha Área Metropolitana.</p> <p>Para cumplir con los objetivos de universalidad del servicio de Agua Potable en los Municipios de Colcapirhua y los Distritos 9 y 8 del Municipio de Cochabamba, se requiere elaborar un estudio integral TESA (Técnico, Económico, Social y Ambiental) a partir de la información existente en el EI del PMMC, profundizando sus contenidos y presentar un producto en base a las Normas y Reglamentos Nacionales del sector.</p> |
| <b>OBJETIVO GENERAL</b> | <p>Socializar los alcances y avances del proyecto “Aducción 2, PTAP, Jove Rancho – Colcapirhua – Distritos 9 y 8 de Cochabamba” realizados hasta la fecha, a los actores clave y población involucrada en el área del proyecto, para generar espacios de diálogo, consensos y acuerdos que logren la aceptación del proyecto.</p>   |

| OBJETIVOS ESPECÍFICOS   | <ul style="list-style-type: none"><li>✓ Facilitar información relacionada a los alcances del proyecto “Aducción 2, PTAP, Jove Rancho – Colcapirhua – Distritos 9 y 8 de Cochabamba” a la población y actores involucrados.</li><li>✓ Generar espacios de diálogo permanente entre los actores involucrados en el área del proyecto y técnicos de la Consultora, que propicien consensos y acuerdos para viabilizar el logro de los objetivos del proyecto.</li><li>✓ Coordinar actividades a realizar de forma conjunta (actores sociales y técnicos de la consultora) en todo el proceso del proyecto.</li></ul> |                         |  |  |         |         |       |    |   |    |
|-------------------------|---|-------------------------|--|--|---------|---------|-------|----|---|----|
| METODOLOGÍA             | La metodología utilizada para el desarrollo de esta actividad fue activo-participativa, con el fin de generar un espacio de confianza con los asistentes, por la importancia que representa para el logro de los objetivos sociales y técnicos del proyecto, la opinión de todos los actores identificados e involucrados.  |                         |  |  |         |         |       |    |   |    |
| RESPONSABLES            | Equipo DESCOM GITEC Consult.  |                         |  |  |         |         |       |    |   |    |
| PARTICIPANTES           | <p>En el taller participaron 15 personas:</p> <table><tr><th colspan="3">Cuadro de Participantes</th></tr><tr><th>Varones</th><th>Mujeres</th><th>Total</th></tr><tr><td>11</td><td>4</td><td>15</td></tr></table> <p>Fuente: Lista de participantes</p>  | Cuadro de Participantes |  |  | Varones | Mujeres | Total | 11 | 4 | 15 |
| Cuadro de Participantes |   |                         |  |  |         |         |       |    |   |    |
| Varones                 | Mujeres   | Total                   |  |  |         |         |       |    |   |    |
| 11                      | 4   | 15                      |  |  |         |         |       |    |   |    |
| LUGAR                   | Sede Sindicato Agrario Quenamari  |                         |  |  |         |         |       |    |   |    |
| TIEMPO                  | De 14:30 a 16:30 hrs.   |                         |  |  |         |         |       |    |   |    |
| FECHA                   | 24 de mayo de 2017  |                         |  |  |         |         |       |    |   |    |
| DESARROLLO              | <p>El procedimiento utilizado para el logro de los objetivos de la actividad, fue definido de la siguiente manera.</p> <ul style="list-style-type: none"><li>✓ Presentación de los responsables de la actividad (equipo DESCOM GITEC).</li><li>✓ Posteriormente, se procedió explicar los alcances del proyecto, los avances que se tienen hasta la fecha y las dificultades identificadas en el desarrollo del mismo.</li><li>✓ De forma paralela, se realizó el registro de los participantes de la actividad.</li></ul>  |                         |  |  |         |         |       |    |   |    |

|                      |   |
|----------------------|---|
|                      | <ul style="list-style-type: none"> <li>✓ Pasada la explicación, se procedió a responder una ronda de preguntas por parte de los asistentes, en relación a la información facilitada.</li> <li>✓ Para finalizar la actividad, se generó un espacio de diálogo entre los asistentes y Equipo DESCOM GITEC, sobre las formas de distribución de agua en su zona, y sus apreciaciones sobre la forma de distribución más óptima que debería tener el sistema de aducciones para llegar a sus domicilios.</li> <li>✓ Cierre de la actividad.</li> </ul>  |
| <b>RESULTADOS</b>    | <ul style="list-style-type: none"> <li>✓ Dirigentes de los sindicatos agrarios, conocen y comprenden el alcance del proyecto Aducción 2 "PTAP, Jove Rancho – Zona Sud Cochabamba" en sus componentes Aducción y Tanques de Almacenamiento.</li> <li>✓ Asistentes a la actividad identifican la importancia del proyecto para lograr una mejora en la calidad de vida de la población.</li> <li>✓ Dirigentes reconocen la necesidad de comenzar con las gestiones para la construcción de redes en sus OTBs, de tal manera que puedan beneficiarse con el líquido elemento lo más antes posible.</li> <li>✓ Asistentes muestran aceptación con el proyecto y los alcances del mismo, además de comprometerse a participar en las actividades que requieran su colaboración.</li> </ul>   |
| <b>CONCLUSIONES</b>  | <ul style="list-style-type: none"> <li>✓ Dirigentes identifican la necesidad de gestionar proyectos de construcción, mejora o ampliación de las redes de agua, para lograr contar con el servicio domiciliario de Agua Potable en todas la OTBs pertenecientes a la Mancomunidad.</li> <li>✓ El proceso de socialización de información se desarrolla sin novedad alguna, y los asistentes identifican la importancia del proyecto para poder contar con Agua Potable en sus OTBs, además se comprometen a gestionar soluciones a los conflictos identificados.</li> <li>✓ Se cuenta con una aprobación de los trabajos realizados hasta la fecha por parte de las y los dirigentes, además de la conformidad de los trazos y áreas identificadas preliminarmente.</li> <li>✓ Existe el compromiso de colaboración por parte de las y los dirigentes en todas las actividades a desarrollar para el logro de los objetivos del proyecto.</li> </ul> |
| <b>RECOMENDACIÓN</b> | <ul style="list-style-type: none"> <li>✓ Es una prioridad para las y los dirigentes gestionar proyectos de distribución domiciliaria de Agua Potable para todas las zonas que aún no cuentan con ese servicio, para poder beneficiarse del recurso de forma inmediata, una vez este ejecutado el proyecto.</li> </ul>   |

|  |   |
|--|---|
|  | <ul style="list-style-type: none"><li>✓ Dirigentes solicitan que la información final del proyecto sea socializada a los representantes de las OTBs para coadyuvar en la ejecución del mismo.</li><li>✓ Participantes identifican a SEMAPA (EPSA Municipal de Cercado) como la responsable de realizar la distribución domiciliaria de Agua Potable en la zona.</li></ul> |
|--|---|



|                   |  |
|-------------------|--|
| <b>Actividad:</b> | <b>SOCIALIZACIÓN DE LOS ALCANCES Y AVANCES DEL PROYECTO “ADUCCIÓN 2, PTAP JOVE RANCHO – COLCAPIRHUA – DISTRITOS 8 Y 9 COCHABAMBA” A ACTORES POBLACIONALES CLAVE.</b> |
|-------------------|--|

➤ **Responsables de OLPES y representantes de ASICASUDD**

|                         |   |
|-------------------------|---|
| <b>INTRODUCCIÓN</b>     | <p>El Estado Plurinacional de Bolivia, a través del Ministerio de Medio Ambiente y Agua (MMAyA), ha priorizado la atención a zonas periurbanas de los principales conglomerados urbanos del país con base en los diagnósticos de exclusión, pobreza y carencia de agua y saneamiento que las caracterizan.</p> <p>Considerando las directrices del Plan de Desarrollo y el Plan Sectorial de Agua Potable y Saneamiento (2016-2020), cumpliendo con los objetivos del Desarrollo Sostenible (Agenda 2030) y con la Agenda Patriótica del Bicentenario 2025, se busca desarrollar estrategias para el mejoramiento de los Servicios de Agua Potable y Saneamiento en las áreas periurbanas, que contemplen además, los aspectos institucionales y normativos resultantes el proceso de transformación sectorial e incorporen los principios y políticas que traducen e interpretan el derecho humano de acceso a los servicios.</p> <p>El MMAyA en el marco de la Primera Fase del Programa de Agua Potable y Alcantarillado Periurbano (PAAP) elaboró el Plan Maestro Metropolitano de Cochabamba (PMMC) abarca los siete municipios del Área Metropolitana: Sipe Sipe, Vinto, Quillacollo, Tiquipaya, Colcapirhua, Cochabamba y Sacaba y se constituye en el instrumento estratégico de planificación de inversiones en el sector de Agua Potable y Saneamiento de dicha Área Metropolitana.</p> <p>Para cumplir con los objetivos de universalidad del servicio de Agua Potable en los Municipios de Colcapirhua y los Distritos 9 y 8 del Municipio de Cochabamba, se requiere elaborar un estudio integral TESA (Técnico, Económico, Social y Ambiental) a partir de la información existente en el EI del PMMC, profundizando sus contenidos y presentar un producto en base a las Normas y Reglamentos Nacionales del sector.</p> |
| <b>OBJETIVO GENERAL</b> | <p>Socializar los alcances y avances del proyecto “Aducción 2, PTAP, Jove Rancho – Colcapirhua – Distritos 9 y 8 de Cochabamba” realizados hasta la fecha, a los actores clave y población involucrada en el área del proyecto, para generar espacios de diálogo, consensos y acuerdos que logren la aceptación del proyecto.</p>   |

| OBJETIVOS ESPECÍFICOS   | <ul style="list-style-type: none"><li>✓ Facilitar información relacionada a los alcances del proyecto “Aducción 2, PTAP, Jove Rancho – Colcapirhua – Distritos 9 y 8 de Cochabamba” a la población y actores involucrados.</li><li>✓ Generar espacios de diálogo permanente entre los actores involucrados en el área del proyecto y técnicos de la Consultora, que propicien consensos y acuerdos para viabilizar el logro de los objetivos del proyecto.</li><li>✓ Coordinar actividades a realizar de forma conjunta (actores sociales y técnicos de la consultora) en todo el proceso del proyecto.</li></ul> |                         |  |  |         |         |       |    |   |    |
|-------------------------|---|-------------------------|--|--|---------|---------|-------|----|---|----|
| METODOLOGÍA             | La metodología utilizada para el desarrollo de esta actividad fue activo-participativa, con el fin de generar un espacio de confianza con los asistentes, por la importancia que representa para el logro de los objetivos sociales y técnicos del proyecto, la opinión de todos los actores identificados e involucrados.  |                         |  |  |         |         |       |    |   |    |
| RESPONSABLES            | Equipo DESCOM GITEC Consult.  |                         |  |  |         |         |       |    |   |    |
| PARTICIPANTES           | <p>En el taller participaron 33 personas:</p> <table><tr><th colspan="3">Cuadro de Participantes</th></tr><tr><th>Varones</th><th>Mujeres</th><th>Total</th></tr><tr><td>28</td><td>5</td><td>33</td></tr></table> <p>Fuente: Lista de participantes</p>  | Cuadro de Participantes |  |  | Varones | Mujeres | Total | 28 | 5 | 33 |
| Cuadro de Participantes |   |                         |  |  |         |         |       |    |   |    |
| Varones                 | Mujeres   | Total                   |  |  |         |         |       |    |   |    |
| 28                      | 5   | 33                      |  |  |         |         |       |    |   |    |
| LUGAR                   | Salón de eventos del Hotel Las Américas   |                         |  |  |         |         |       |    |   |    |
| TIEMPO                  | De 15:00 a 17:30 hrs.   |                         |  |  |         |         |       |    |   |    |
| FECHA                   | 27 de mayo de 2017  |                         |  |  |         |         |       |    |   |    |
| DESARROLLO              | <p>El procedimiento utilizado para el logro de los objetivos de la actividad, fue definido de la siguiente manera.</p> <ul style="list-style-type: none"><li>✓ Presentación de los responsables de la actividad (equipo DESCOM GITEC).</li><li>✓ Posteriormente, se procedió a explicar los alcances del proyecto y los trabajos realizados hasta la fecha.</li><li>✓ De forma paralela, se realizó el registro de los participantes de la actividad.</li></ul>   |                         |  |  |         |         |       |    |   |    |

|                      |   |
|----------------------|---|
|                      | <ul style="list-style-type: none"> <li>✓ Pasada la explicación, se procedió a responder una ronda de preguntas por parte de los asistentes, en relación a la información facilitada.</li> <li>✓ Para finalizar la actividad, se generó un espacio de diálogo entre los asistentes y Equipo DESCOM GITEC, sobre las formas de distribución de agua en su zona, y sus apreciaciones sobre la forma de distribución más óptima que debería tener el sistema de aducciones para llegar a sus domicilios.</li> <li>✓ Cierre de la actividad.</li> </ul>  |
| <b>RESULTADOS</b>    | <ul style="list-style-type: none"> <li>✓ Representantes de OLPES y ASICASUDD, conocen y comprenden el alcance del proyecto Aducción 2 "PTAP, Jove Rancho – Zona Sud Cochabamba" en sus componentes Aducción y Tanques de Almacenamiento.</li> <li>✓ Representantes de ASICASUDD y de OLPES se comprometen a realizar y organizar actividades de socialización.</li> <li>✓ Es importante para los participantes realizar actividades con la participación de los demás actores y comenzar a identificar las posibles formas de redistribución de agua a la población.</li> </ul>   |
| <b>CONCLUSIONES</b>  | <ul style="list-style-type: none"> <li>✓ El proceso de socialización de información se desarrolla sin novedad alguna, y los asistentes identifican la importancia del proyecto para poder contar con Agua Potable para los diferentes OLPES que forman parte de ASICASUDD.</li> <li>✓ Asistentes identifican la necesidad de gestionar proyectos de construcción, mejora o ampliación de las redes de agua, para lograr que la población cuente con el servicio domiciliario de Agua Potable.</li> <li>✓ Existe el compromiso de colaboración por parte de los representantes de ASICASUDD en todas las actividades a desarrollar para el logro de los objetivos del proyecto.</li> </ul> |
| <b>RECOMENDACIÓN</b> | <ul style="list-style-type: none"> <li>✓ Es una prioridad para los asistentes gestionar proyectos de distribución domiciliaria de Agua Potable para todas las zonas que aún no cuentan con ese servicio, para poder beneficiarse del recurso de forma inmediata, una vez este ejecutado el proyecto.</li> <li>✓ Representantes de ASICASUDD aclaran que prefieren realizar la distribución del agua potable en sus zonas mediante los sistemas existentes (OLPES), debido a que ya se cuenta con infraestructura y la posibilidad de beneficio por parte de la población podría darse de forma casi inmediata, una vez terminado el proyecto.</li> </ul>                                  |

- |  |   |
|--|---|
|  | <ul style="list-style-type: none"><li>✓ Se identifica la necesidad de ir gestionando la creación de una Empresa de agua que sea responsable de la distribución en todo el eje metropolitano y un modelo de gestión que responda a la realidad de la forma de distribución actual.</li></ul> |
|--|---|

|                   |  |
|-------------------|--|
| <b>Actividad:</b> | <b>SOCIALIZACIÓN DE LOS ALCANCES Y AVANCES DEL PROYECTO “ADUCCIÓN 2, PTAP JOVE RANCHO – COLCAPIRHUA – DISTRITOS 8 Y 9 COCHABAMBA” A ACTORES POBLACIONALES CLAVE.</b> |
|-------------------|--|

➤ **Sindicatos Agrarios Distrito 9**

|                         |   |
|-------------------------|---|
| <b>INTRODUCCIÓN</b>     | <p>El Estado Plurinacional de Bolivia, a través del Ministerio de Medio Ambiente y Agua (MMAyA), ha priorizado la atención a zonas periurbanas de los principales conglomerados urbanos del país con base en los diagnósticos de exclusión, pobreza y carencia de agua y saneamiento que las caracterizan.</p> <p>Considerando las directrices del Plan de Desarrollo y el Plan Sectorial de Agua Potable y Saneamiento (2016-2020), cumpliendo con los objetivos del Desarrollo Sostenible (Agenda 2030) y con la Agenda Patriótica del Bicentenario 2025, se busca desarrollar estrategias para el mejoramiento de los Servicios de Agua Potable y Saneamiento en las áreas periurbanas, que contemplen además, los aspectos institucionales y normativos resultantes el proceso de transformación sectorial e incorporen los principios y políticas que traducen e interpretan el derecho humano de acceso a los servicios.</p> <p>El MMAyA en el marco de la Primera Fase del Programa de Agua Potable y Alcantarillado Periurbano (PAAP) elaboró el Plan Maestro Metropolitano de Cochabamba (PMMC) abarca los siete municipios del Área Metropolitana: Sipe Sipe, Vinto, Quillacollo, Tiquipaya, Colcapirhua, Cochabamba y Sacaba y se constituye en el instrumento estratégico de planificación de inversiones en el sector de Agua Potable y Saneamiento de dicha Área Metropolitana.</p> <p>Para cumplir con los objetivos de universalidad del servicio de Agua Potable en los Municipios de Colcapirhua y los Distritos 9 y 8 del Municipio de Cochabamba, se requiere elaborar un estudio integral TESA (Técnico, Económico, Social y Ambiental) a partir de la información existente en el EI del PMMC, profundizando sus contenidos y presentar un producto en base a las Normas y Reglamentos Nacionales del sector.</p> |
| <b>OBJETIVO GENERAL</b> | <p>Socializar los alcances y avances del proyecto “Aducción 2, PTAP, Jove Rancho – Colcapirhua – Distritos 9 y 8 de Cochabamba” realizados hasta la fecha, a los actores clave y población involucrada en el área del proyecto, para generar espacios de diálogo, consensos y acuerdos que logren la aceptación del proyecto.</p>   |

| OBJETIVOS ESPECÍFICOS   | <ul style="list-style-type: none"><li>✓ Facilitar información relacionada a los alcances del proyecto “Aducción 2, PTAP, Jove Rancho – Colcapirhua – Distritos 9 y 8 de Cochabamba” a la población y actores involucrados.</li><li>✓ Generar espacios de diálogo permanente entre los actores involucrados en el área del proyecto y técnicos de la Consultora, que propicien consensos y acuerdos para viabilizar el logro de los objetivos del proyecto.</li><li>✓ Coordinar actividades a realizar de forma conjunta (actores sociales y técnicos de la consultora) en todo el proceso del proyecto.</li></ul> |                         |  |  |         |         |       |    |    |    |
|-------------------------|---|-------------------------|--|--|---------|---------|-------|----|----|----|
| METODOLOGÍA             | La metodología utilizada para el desarrollo de esta actividad fue activo-participativa, con el fin de generar un espacio de confianza con los asistentes, por la importancia que representa para el logro de los objetivos sociales y técnicos del proyecto, la opinión de todos los actores identificados e involucrados.  |                         |  |  |         |         |       |    |    |    |
| RESPONSABLES            | Equipo DESCOM GITEC Consult.  |                         |  |  |         |         |       |    |    |    |
| PARTICIPANTES           | <p>En el taller participaron 42 personas:</p> <table><tr><th colspan="3">Cuadro de Participantes</th></tr><tr><th>Varones</th><th>Mujeres</th><th>Total</th></tr><tr><td>30</td><td>12</td><td>42</td></tr></table> <p>Fuente: Lista de participantes</p>   | Cuadro de Participantes |  |  | Varones | Mujeres | Total | 30 | 12 | 42 |
| Cuadro de Participantes |   |                         |  |  |         |         |       |    |    |    |
| Varones                 | Mujeres   | Total                   |  |  |         |         |       |    |    |    |
| 30                      | 12  | 42                      |  |  |         |         |       |    |    |    |
| LUGAR                   | Sede Sindicato Agrario Quenamari  |                         |  |  |         |         |       |    |    |    |
| TIEMPO                  | De 10:00 a 12:30 hrs.   |                         |  |  |         |         |       |    |    |    |
| FECHA                   | 02 de junio de 2017   |                         |  |  |         |         |       |    |    |    |
| DESARROLLO              | <p>El procedimiento utilizado para el logro de los objetivos de la actividad, fue definido de la siguiente manera.</p> <ul style="list-style-type: none"><li>✓ Presentación de los responsables de la actividad (equipo DESCOM GITEC).</li><li>✓ Posteriormente, se procedió explicar los alcances del proyecto, los avances que se tienen hasta la fecha y las dificultades identificadas en el desarrollo del mismo.</li><li>✓ De forma paralela, se realizó el registro de los participantes de la actividad.</li></ul>  |                         |  |  |         |         |       |    |    |    |

|                      |   |
|----------------------|---|
|                      | <ul style="list-style-type: none"> <li>✓ Pasada la explicación, se procedió a responder una ronda de preguntas por parte de los asistentes, en relación a la información facilitada.</li> <li>✓ Para finalizar la actividad, se generó un espacio de diálogo entre los asistentes y Equipo DESCOM GITEC, sobre las formas de distribución de agua en su zona, y sus apreciaciones sobre la forma de distribución más óptima que debería tener el sistema de aducciones para llegar a sus domicilios.</li> <li>✓ Cierre de la actividad.</li> </ul>  |
| <b>RESULTADOS</b>    | <ul style="list-style-type: none"> <li>✓ Dirigentes de los sindicatos agrarios, conocen y comprenden el alcance del proyecto Aducción 2 "PTAP, Jove Rancho – Zona Sud Cochabamba" en sus componentes Aducción y Tanques de Almacenamiento.</li> <li>✓ Asistentes a la actividad identifican la importancia del proyecto para lograr una mejora en la calidad de vida de la población.</li> <li>✓ Dirigentes reconocen la necesidad de comenzar con las gestiones para la construcción de redes en sus OTBs, de tal manera que puedan beneficiarse con el líquido elemento lo más antes posible.</li> <li>✓ Asistentes muestran aceptación con el proyecto y los alcances del mismo, además de comprometerse a participar en las actividades que requieran su colaboración.</li> </ul>   |
| <b>CONCLUSIONES</b>  | <ul style="list-style-type: none"> <li>✓ Dirigentes identifican la necesidad de gestionar proyectos de construcción, mejora o ampliación de las redes de agua, para lograr contar con el servicio domiciliario de Agua Potable en todas la OTBs pertenecientes a la Mancomunidad.</li> <li>✓ El proceso de socialización de información se desarrolla sin novedad alguna, y los asistentes identifican la importancia del proyecto para poder contar con Agua Potable en sus OTBs, además se comprometen a gestionar soluciones a los conflictos identificados.</li> <li>✓ Se cuenta con una aprobación de los trabajos realizados hasta la fecha por parte de las y los dirigentes, además de la conformidad de los trazos y áreas identificadas preliminarmente.</li> <li>✓ Existe el compromiso de colaboración por parte de las y los dirigentes en todas las actividades a desarrollar para el logro de los objetivos del proyecto.</li> </ul> |
| <b>RECOMENDACIÓN</b> | <ul style="list-style-type: none"> <li>✓ Es una prioridad para las y los dirigentes gestionar proyectos de distribución domiciliaria de Agua Potable para todas las zonas que aún no cuentan con ese servicio, para poder beneficiarse del recurso de forma inmediata, una vez este ejecutado el proyecto.</li> </ul>   |

- |  |   |
|--|---|
|  | <ul style="list-style-type: none"><li>✓ Participantes identifican a SEMAPA (EPSA Municipal de Cercado) como la responsable de realizar la distribución domiciliaria de Agua Potable en la zona.</li></ul> |
|--|---|



|                   |  |
|-------------------|--|
| <b>Actividad:</b> | <b>SOCIALIZACIÓN DE LOS ALCANCES Y AVANCES DEL PROYECTO “ADUCCIÓN 2, PTAP JOVE RANCHO – COLCAPIRHUA – DISTRITOS 8 Y 9 COCHABAMBA” A ACTORES POBLACIONALES CLAVE.</b> |
|-------------------|--|

➤ **OTB Tamborada “B” (Distrito 9)**

|                         |   |
|-------------------------|---|
| <b>INTRODUCCIÓN</b>     | <p>El Estado Plurinacional de Bolivia, a través del Ministerio de Medio Ambiente y Agua (MMAyA), ha priorizado la atención a zonas periurbanas de los principales conglomerados urbanos del país con base en los diagnósticos de exclusión, pobreza y carencia de agua y saneamiento que las caracterizan.</p> <p>Considerando las directrices del Plan de Desarrollo y el Plan Sectorial de Agua Potable y Saneamiento (2016-2020), cumpliendo con los objetivos del Desarrollo Sostenible (Agenda 2030) y con la Agenda Patriótica del Bicentenario 2025, se busca desarrollar estrategias para el mejoramiento de los Servicios de Agua Potable y Saneamiento en las áreas periurbanas, que contemplen además, los aspectos institucionales y normativos resultantes el proceso de transformación sectorial e incorporen los principios y políticas que traducen e interpretan el derecho humano de acceso a los servicios.</p> <p>El MMAyA en el marco de la Primera Fase del Programa de Agua Potable y Alcantarillado Periurbano (PAAP) elaboró el Plan Maestro Metropolitano de Cochabamba (PMMC) abarca los siete municipios del Área Metropolitana: Sipe Sipe, Vinto, Quillacollo, Tiquipaya, Colcapirhua, Cochabamba y Sacaba y se constituye en el instrumento estratégico de planificación de inversiones en el sector de Agua Potable y Saneamiento de dicha Área Metropolitana.</p> <p>Para cumplir con los objetivos de universalidad del servicio de Agua Potable en los Municipios de Colcapirhua y los Distritos 9 y 8 del Municipio de Cochabamba, se requiere elaborar un estudio integral TESA (Técnico, Económico, Social y Ambiental) a partir de la información existente en el EI del PMMC, profundizando sus contenidos y presentar un producto en base a las Normas y Reglamentos Nacionales del sector.</p> |
| <b>OBJETIVO GENERAL</b> | <p>Socializar los alcances y avances del proyecto “Aducción 2, PTAP, Jove Rancho – Colcapirhua – Distritos 9 y 8 de Cochabamba” realizados hasta la fecha, a los actores clave y población involucrada en el área del proyecto, para generar espacios de diálogo, consensos y acuerdos que logren la aceptación del proyecto.</p>   |

| OBJETIVOS ESPECÍFICOS   | <ul style="list-style-type: none"><li>✓ Facilitar información relacionada a los alcances del proyecto “Aducción 2, PTAP, Jove Rancho – Colcapirhua – Distritos 9 y 8 de Cochabamba” a la población y actores involucrados.</li><li>✓ Generar espacios de diálogo permanente entre los actores involucrados en el área del proyecto y técnicos de la Consultora, que propicien consensos y acuerdos para viabilizar el logro de los objetivos del proyecto.</li><li>✓ Coordinar actividades a realizar de forma conjunta (actores sociales y técnicos de la consultora) en todo el proceso del proyecto.</li></ul> |                         |  |  |         |         |       |    |    |    |
|-------------------------|---|-------------------------|--|--|---------|---------|-------|----|----|----|
| METODOLOGÍA             | La metodología utilizada para el desarrollo de esta actividad fue activo-participativa, con el fin de generar un espacio de confianza con los asistentes, por la importancia que representa para el logro de los objetivos sociales y técnicos del proyecto, la opinión de todos los actores identificados e involucrados.  |                         |  |  |         |         |       |    |    |    |
| RESPONSABLES            | Equipo DESCOM GITEC Consult.  |                         |  |  |         |         |       |    |    |    |
| PARTICIPANTES           | <p>En el taller participaron 45 personas:</p> <table><tr><th colspan="3">Cuadro de Participantes</th></tr><tr><th>Varones</th><th>Mujeres</th><th>Total</th></tr><tr><td>26</td><td>19</td><td>45</td></tr></table> <p>Fuente: Lista de participantes</p>   | Cuadro de Participantes |  |  | Varones | Mujeres | Total | 26 | 19 | 45 |
| Cuadro de Participantes |   |                         |  |  |         |         |       |    |    |    |
| Varones                 | Mujeres   | Total                   |  |  |         |         |       |    |    |    |
| 26                      | 19  | 45                      |  |  |         |         |       |    |    |    |
| LUGAR                   | Sede OTB Tamborada B  |                         |  |  |         |         |       |    |    |    |
| TIEMPO                  | De 09:00 a 10:30 hrs.   |                         |  |  |         |         |       |    |    |    |
| FECHA                   | 11 de junio de 2017   |                         |  |  |         |         |       |    |    |    |
| DESARROLLO              | <p>El procedimiento utilizado para el logro de los objetivos de la actividad, fue definido de la siguiente manera.</p> <ul style="list-style-type: none"><li>✓ Presentación de los responsables de la actividad (equipo DESCOM GITEC).</li><li>✓ Posteriormente, se procedió explicar los alcances del proyecto, los avances que se tienen hasta la fecha y las dificultades identificadas en el desarrollo del mismo.</li><li>✓ De forma paralela, se realizó el registro de los participantes de la actividad.</li></ul>  |                         |  |  |         |         |       |    |    |    |

|                      |   |
|----------------------|---|
|                      | <ul style="list-style-type: none"> <li>✓ Pasada la explicación, se procedió a responder una ronda de preguntas por parte de los asistentes, en relación a la información facilitada.</li> <li>✓ Para finalizar la actividad, se generó un espacio de diálogo entre los asistentes y Equipo DESCOM GITEC, sobre las formas de distribución de agua en su zona, y sus apreciaciones sobre la forma de distribución más óptima que debería tener el sistema de aducciones para llegar a sus domicilios.</li> <li>✓ Cierre de la actividad.</li> </ul>  |
| <b>RESULTADOS</b>    | <ul style="list-style-type: none"> <li>✓ Dirigentes reconocen la necesidad de comenzar con las gestiones para la construcción de redes en sus OTBs, de tal manera que puedan beneficiarse con el líquido elemento lo más antes posible.</li> <li>✓ Asistentes muestran aceptación con el proyecto y los alcances del mismo, además de comprometerse a participar en las actividades que requieran su colaboración.</li> <li>✓ Dirigentes de OTB Tamborada "B", conocen y comprenden el alcance del proyecto Aducción 2 "PTAP, Jove Rancho – Zona Sud Cochabamba" en sus componentes Aducción y Tanques de Almacenamiento.</li> <li>✓ Asistentes a la actividad identifican la importancia del proyecto para lograr una mejora en la calidad de vida de la población.</li> </ul>   |
| <b>CONCLUSIONES</b>  | <ul style="list-style-type: none"> <li>✓ Se cuenta con una aprobación de los trabajos realizados hasta la fecha por parte de las y los dirigentes, además de la conformidad de los trazos y áreas identificadas preliminarmente.</li> <li>✓ Dirigentes identifican la necesidad de gestionar proyectos de construcción, mejora o ampliación de las redes de agua, para lograr contar con el servicio domiciliario de Agua Potable en todas la OTBs pertenecientes a la Mancomunidad.</li> <li>✓ El proceso de socialización de información se desarrolla sin novedad alguna, y los asistentes identifican la importancia del proyecto para poder contar con Agua Potable en sus OTBs, además se comprometen a gestionar soluciones a los conflictos identificados.</li> <li>✓ Existe el compromiso de colaboración por parte de las y los dirigentes en todas las actividades a desarrollar para el logro de los objetivos del proyecto.</li> </ul> |
| <b>RECOMENDACIÓN</b> | <ul style="list-style-type: none"> <li>✓ Dirigentes solicitan que la información final del proyecto sea socializada a los representantes de las OTBs para coadyuvar en la ejecución del mismo.</li> </ul>   |

|  |   |
|--|---|
|  | <ul style="list-style-type: none"><li>✓ Es una prioridad para las y los dirigentes gestionar proyectos de distribución domiciliaria de Agua Potable para todas las zonas que aún no cuentan con ese servicio, para poder beneficiarse del recurso de forma inmediata, una vez este ejecutado el proyecto.</li><li>✓ Participantes identifican a SEMAPA (EPSA Municipal de Cercado) como la responsable de realizar la distribución domiciliaria de Agua Potable en la zona.</li></ul> |
|--|---|

|                   |  |
|-------------------|--|
| <b>Actividad:</b> | <b>SOCIALIZACIÓN DE LOS ALCANCES Y AVANCES DEL PROYECTO “ADUCCIÓN 2, PTAP JOVE RANCHO – COLCAPIRHUA – DISTRITOS 8 Y 9 COCHABAMBA” A ACTORES POBLACIONALES CLAVE.</b> |
|-------------------|--|

➤ **Sindicatos Agrarios**

|                         |   |
|-------------------------|---|
| <b>INTRODUCCIÓN</b>     | <p>El Estado Plurinacional de Bolivia, a través del Ministerio de Medio Ambiente y Agua (MMAyA), ha priorizado la atención a zonas periurbanas de los principales conglomerados urbanos del país con base en los diagnósticos de exclusión, pobreza y carencia de agua y saneamiento que las caracterizan.</p> <p>Considerando las directrices del Plan de Desarrollo y el Plan Sectorial de Agua Potable y Saneamiento (2016-2020), cumpliendo con los objetivos del Desarrollo Sostenible (Agenda 2030) y con la Agenda Patriótica del Bicentenario 2025, se busca desarrollar estrategias para el mejoramiento de los Servicios de Agua Potable y Saneamiento en las áreas periurbanas, que contemplen además, los aspectos institucionales y normativos resultantes el proceso de transformación sectorial e incorporen los principios y políticas que traducen e interpretan el derecho humano de acceso a los servicios.</p> <p>El MMAyA en el marco de la Primera Fase del Programa de Agua Potable y Alcantarillado Periurbano (PAAP) elaboró el Plan Maestro Metropolitano de Cochabamba (PMMC) abarca los siete municipios del Área Metropolitana: Sipe Sipe, Vinto, Quillacollo, Tiquipaya, Colcapirhua, Cochabamba y Sacaba y se constituye en el instrumento estratégico de planificación de inversiones en el sector de Agua Potable y Saneamiento de dicha Área Metropolitana.</p> <p>Para cumplir con los objetivos de universalidad del servicio de Agua Potable en los Municipios de Colcapirhua y los Distritos 9 y 8 del Municipio de Cochabamba, se requiere elaborar un estudio integral TESA (Técnico, Económico, Social y Ambiental) a partir de la información existente en el EI del PMMC, profundizando sus contenidos y presentar un producto en base a las Normas y Reglamentos Nacionales del sector.</p> |
| <b>OBJETIVO GENERAL</b> | <p>Socializar los alcances y avances del proyecto “Aducción 2, PTAP, Jove Rancho – Colcapirhua – Distritos 9 y 8 de Cochabamba” realizados hasta la fecha, a los actores clave y población involucrada en el área del proyecto, para generar espacios de diálogo, consensos y acuerdos que logren la aceptación del proyecto.</p>   |

| OBJETIVOS ESPECÍFICOS   | <ul style="list-style-type: none"><li>✓ Facilitar información relacionada a los alcances del proyecto “Aducción 2, PTAP, Jove Rancho – Colcapirhua – Distritos 9 y 8 de Cochabamba” a la población y actores involucrados.</li><li>✓ Generar espacios de diálogo permanente entre los actores involucrados en el área del proyecto y técnicos de la Consultora, que propicien consensos y acuerdos para viabilizar el logro de los objetivos del proyecto.</li><li>✓ Coordinar actividades a realizar de forma conjunta (actores sociales y técnicos de la consultora) en todo el proceso del proyecto.</li></ul> |                         |  |  |         |         |       |    |   |    |
|-------------------------|---|-------------------------|--|--|---------|---------|-------|----|---|----|
| METODOLOGÍA             | La metodología utilizada para el desarrollo de esta actividad fue activo-participativa, con el fin de generar un espacio de confianza con los asistentes, por la importancia que representa para el logro de los objetivos sociales y técnicos del proyecto, la opinión de todos los actores identificados e involucrados.  |                         |  |  |         |         |       |    |   |    |
| RESPONSABLES            | Equipo DESCOM GITEC Consult.  |                         |  |  |         |         |       |    |   |    |
| PARTICIPANTES           | <p>En el taller participaron 24 personas:</p> <table><tr><th colspan="3">Cuadro de Participantes</th></tr><tr><th>Varones</th><th>Mujeres</th><th>Total</th></tr><tr><td>17</td><td>7</td><td>24</td></tr></table> <p>Fuente: Lista de participantes</p>  | Cuadro de Participantes |  |  | Varones | Mujeres | Total | 17 | 7 | 24 |
| Cuadro de Participantes |   |                         |  |  |         |         |       |    |   |    |
| Varones                 | Mujeres   | Total                   |  |  |         |         |       |    |   |    |
| 17                      | 7   | 24                      |  |  |         |         |       |    |   |    |
| LUGAR                   | Oficinas GAD Cohabamba  |                         |  |  |         |         |       |    |   |    |
| TIEMPO                  | De 15:30 a 17:30 hrs.   |                         |  |  |         |         |       |    |   |    |
| FECHA                   | 13 de junio de 2017   |                         |  |  |         |         |       |    |   |    |
| DESARROLLO              | <p>El procedimiento utilizado para el logro de los objetivos de la actividad, fue definido de la siguiente manera.</p> <ul style="list-style-type: none"><li>✓ Presentación de los responsables de la actividad (equipo DESCOM GITEC).</li><li>✓ Posteriormente, se procedió explicar los alcances del proyecto, los avances que se tienen hasta la fecha y las dificultades identificadas en el desarrollo del mismo.</li><li>✓ De forma paralela, se realizó el registro de los participantes de la actividad.</li></ul>  |                         |  |  |         |         |       |    |   |    |

|                      |   |
|----------------------|---|
|                      | <ul style="list-style-type: none"> <li>✓ Pasada la explicación, se procedió a responder una ronda de preguntas por parte de los asistentes, en relación a la información facilitada.</li> <li>✓ Para finalizar la actividad, se generó un espacio de diálogo entre los asistentes y Equipo DESCOM GITEC, sobre las formas de distribución de agua en su zona, y sus apreciaciones sobre la forma de distribución más óptima que debería tener el sistema de aducciones para llegar a sus domicilios.</li> <li>✓ Cierre de la actividad.</li> </ul>  |
| <b>RESULTADOS</b>    | <ul style="list-style-type: none"> <li>✓ Dirigentes de los Sindicatos Agrarios, conocen y comprenden el alcance del proyecto Aducción 2 "PTAP, Jove Rancho – Zona Sud Cochabamba" en sus componentes Aducción y Tanques de Almacenamiento.</li> <li>✓ Dirigentes reconocen la necesidad de comenzar con las gestiones para la construcción de redes en sus OTBs, de tal manera que puedan beneficiarse con el líquido elemento lo más antes posible.</li> <li>✓ Asistentes muestran aceptación con el proyecto y los alcances del mismo, además de comprometerse a participar en las actividades que requieran su colaboración.</li> <li>✓ Asistentes a la actividad identifican la importancia del proyecto para lograr una mejora en la calidad de vida de la población.</li> </ul>   |
| <b>CONCLUSIONES</b>  | <ul style="list-style-type: none"> <li>✓ Dirigentes identifican la necesidad de gestionar proyectos de construcción, mejora o ampliación de las redes de agua, para lograr contar con el servicio domiciliario de Agua Potable en todas la OTBs pertenecientes a la Mancomunidad.</li> <li>✓ Se cuenta con una aprobación de los trabajos realizados hasta la fecha por parte de las y los dirigentes, además de la conformidad de los trazos y áreas identificadas preliminarmente.</li> <li>✓ El proceso de socialización de información se desarrolla sin novedad alguna, y los asistentes identifican la importancia del proyecto para poder contar con Agua Potable en sus OTBs, además se comprometen a gestionar soluciones a los conflictos identificados.</li> <li>✓ Existe el compromiso de colaboración por parte de las y los dirigentes en todas las actividades a desarrollar para el logro de los objetivos del proyecto.</li> </ul> |
| <b>RECOMENDACIÓN</b> | <ul style="list-style-type: none"> <li>✓ Dirigentes de los Sindicatos Agrarios comunican que no existe la posibilidad de gestionar proyectos de agua potable por medio del GAMC, por tal razón, sugieren que la Gobernación pueda realizar las gestiones necesarias para conseguir financiamientos para las</li> </ul>  |

|  |   |
|--|---|
|  | <p>preinversiones y posterior ejecución de proyectos de redes de agua potable domiciliarias.</p> <ul style="list-style-type: none"> <li>✓ Dirigentes solicitan que la información final del proyecto sea socializada a los representantes de las OTBs para coadyuvar en la ejecución del mismo.</li> <li>✓ Es una prioridad para las y los dirigentes gestionar proyectos de distribución domiciliaria de Agua Potable para todas las zonas que aún no cuentan con ese servicio, para poder beneficiarse del recurso de forma inmediata, una vez este ejecutado el proyecto.</li> </ul> |
|--|---|



|                   |  |
|-------------------|--|
| <b>Actividad:</b> | <b>SOCIALIZACIÓN DE LOS ALCANCES DEL PROYECTO “ADUCCIÓN 2, PTAP JOVE RANCHO – COLCAPIRHUA – DISTRITOS 8 Y 9 COCHABAMBA” A ACTORES POBLACIONALES CLAVE.</b> |
|-------------------|--|

➤ **Dirigentes del Distrito 9 de Cochabamba - Cercado**

|                         |   |
|-------------------------|---|
| <b>INTRODUCCIÓN</b>     | <p>El Estado Plurinacional de Bolivia, a través del Ministerio de Medio Ambiente y Agua (MMAyA), ha priorizado la atención a zonas periurbanas de los principales conglomerados urbanos del país con base en los diagnósticos de exclusión, pobreza y carencia de agua y saneamiento que las caracterizan.</p> <p>Considerando las directrices del Plan de Desarrollo y el Plan Sectorial de Agua Potable y Saneamiento (2016-2020), cumpliendo con los objetivos del Desarrollo Sostenible (Agenda 2030) y con la Agenda Patriótica del Bicentenario 2025, se busca desarrollar estrategias para el mejoramiento de los Servicios de Agua Potable y Saneamiento en las áreas periurbanas, que contemplen además, los aspectos institucionales y normativos resultantes el proceso de transformación sectorial e incorporen los principios y políticas que traducen e interpretan el derecho humano de acceso a los servicios.</p> <p>El MMAyA en el marco de la Primera Fase del Programa de Agua Potable y Alcantarillado Periurbano (PAAP) elaboró el Plan Maestro Metropolitano de Cochabamba (PMMC) abarca los siete municipios del Área Metropolitana: Sipe Sipe, Vinto, Quillacollo, Tiquipaya, Colcapirhua, Cochabamba y Sacaba y se constituye en el instrumento estratégico de planificación de inversiones en el sector de Agua Potable y Saneamiento de dicha Área Metropolitana.</p> <p>Para cumplir con los objetivos de universalidad del servicio de Agua Potable en los Municipios de Colcapirhua y los Distritos 9 y 8 del Municipio de Cochabamba, se requiere elaborar un estudio integral TESA (Técnico, Económico, Social y Ambiental) a partir de la información existente en el EI del PMMC, profundizando sus contenidos y presentar un producto en base a las Normas y Reglamentos Nacionales del sector.</p> |
| <b>OBJETIVO GENERAL</b> | <p>Socializar los alcances del proyecto “Aducción 2, PTAP, Jove Rancho – Colcapirhua – Distritos 9 y 8 de Cochabamba” a los actores clave y población involucrada en el área del proyecto, para generar espacios de diálogo, consensos y acuerdos que logren la aceptación del proyecto.</p>  |

| OBJETIVOS ESPECÍFICOS   | <ul style="list-style-type: none"><li>✓ Facilitar información relacionada a los alcances del proyecto “Aducción 2, PTAP, Jove Rancho – Colcapirhua – Distritos 9 y 8 de Cochabamba” a la población y actores involucrados.</li><li>✓ Generar espacios de diálogo permanente entre los actores involucrados en el área del proyecto y técnicos de la Consultora, que propicien consensos y acuerdos para viabilizar el logro de los objetivos del proyecto.</li><li>✓ Coordinar actividades a realizar de forma conjunta (actores sociales y técnicos de la consultora) en todo el proceso del proyecto.</li></ul> |                         |  |  |         |         |       |    |    |    |
|-------------------------|---|-------------------------|--|--|---------|---------|-------|----|----|----|
| METODOLOGÍA             | La metodología utilizada para el desarrollo de esta actividad fue activo-participativa, con el fin de generar un espacio de confianza con los asistentes, por la importancia que representa para el logro de los objetivos sociales y técnicos del proyecto, la opinión de todos los actores identificados e involucrados.  |                         |  |  |         |         |       |    |    |    |
| RESPONSABLES            | Equipo DESCOM GITEC Consult.  |                         |  |  |         |         |       |    |    |    |
| PARTICIPANTES           | <p>En el taller participaron 90 personas:</p> <table><tr><th colspan="3">Cuadro de Participantes</th></tr><tr><th>Varones</th><th>Mujeres</th><th>Total</th></tr><tr><td>64</td><td>26</td><td>90</td></tr></table> <p>Fuente: Lista de participantes</p>   | Cuadro de Participantes |  |  | Varones | Mujeres | Total | 64 | 26 | 90 |
| Cuadro de Participantes |   |                         |  |  |         |         |       |    |    |    |
| Varones                 | Mujeres   | Total                   |  |  |         |         |       |    |    |    |
| 64                      | 26  | 90                      |  |  |         |         |       |    |    |    |
| LUGAR                   | Colegio San Marcos (Distrito 9)   |                         |  |  |         |         |       |    |    |    |
| TIEMPO                  | De 14:30 a 16:00 hrs.   |                         |  |  |         |         |       |    |    |    |
| FECHA                   | 27 de julio de 2017   |                         |  |  |         |         |       |    |    |    |
| DESARROLLO              | <p>El procedimiento utilizado para el logro de los objetivos de la actividad, fue definido de la siguiente manera.</p> <ul style="list-style-type: none"><li>✓ Presentación de los responsables de la actividad (equipo DESCOM GITEC).</li><li>✓ Posteriormente, se procedió con la explicación del proyecto en cuanto a los alcances, el tiempo de duración, las etapas que contempla, las actividades desarrolladas y las que aún se tienen que realizar para culminar con el proceso de diseño.</li><li>✓ De forma paralela, se realizó el registro de los participantes de la actividad.</li></ul>            |                         |  |  |         |         |       |    |    |    |

|                      |  |
|----------------------|--|
|                      | <ul style="list-style-type: none"> <li>✓ Pasada la explicación, se procedió a responder una ronda de preguntas por parte de los asistentes, en relación a la información facilitada.</li> <li>✓ Para finalizar la actividad, se generó un espacio de diálogo entre los asistentes y Equipo DESCOM GITEC, sobre las formas de distribución de agua en su zona, y sus apreciaciones sobre la forma de distribución más óptima que debería tener el sistema de aducciones para llegar a sus domicilios.</li> <li>✓ Cierre de la actividad.</li> </ul>   |
| <b>RESULTADOS</b>    | <ul style="list-style-type: none"> <li>✓ La actividad se desarrolló en el marco de la reunión ordinaria del Distrito 9, con la participación de los dirigentes de todas las Mancomunidades y OTBS pertenecientes al mismo con el fin de que la totalidad de la dirigencia del Distrito comprenda los alcances del proyecto y conozca los avances realizados hasta la fecha.</li> <li>✓ Dirigentes del Distrito 9 de Cochabamba, conocen y comprenden el alcance del proyecto Aducción 2 "PTAP, Jove Rancho – Zona Sud Cochabamba" en sus componentes Aducción y Tanques de Almacenamiento.</li> <li>✓ Participantes a la actividad, comprenden la forma de "Distribución de Agua en Bloque" que se desarrollará una vez el proyecto entre en funcionamiento.</li> <li>✓ Asistentes muestran aceptación con el proyecto y los alcances del mismo, además de comprometerse a participar en las actividades que requieran su colaboración.</li> </ul> |
| <b>CONCLUSIONES</b>  | <ul style="list-style-type: none"> <li>✓ El proceso de socialización de información se desarrolla sin novedad alguna, y los asistentes identifican la importancia del proyecto para poder contar con Agua Potable en su Distrito y las diferentes mancomunidades.</li> <li>✓ Dirigentes identifican la necesidad de gestionar proyectos de construcción, mejora o ampliación de las redes de agua, para lograr contar con el servicio domiciliario de Agua Potable en todo el Distrito.</li> <li>✓ Existe conformidad en los asistentes en los avances realizados y los procesos de coordinación que se desarrollan.</li> </ul>  |
| <b>RECOMENDACIÓN</b> | <ul style="list-style-type: none"> <li>✓ Es una prioridad para los dirigentes gestionar proyectos de distribución domiciliar de Agua Potable para todas las zonas que aún no cuentan con ese servicio, para poder beneficiarse del recurso de forma inmediata, una vez este ejecutado el proyecto.</li> </ul>  |

- |  |   |
|--|---|
|  | <ul style="list-style-type: none"><li>✓ Participantes identifican a SEMAPA (EPSA Municipal de Cercado) como la responsable de realizar la distribución domiciliaria de Agua Potable en la zona.</li><li>✓ Se sugiere que los procesos de socialización de los alcances del proyecto y los resultados del estudio sean realizados con la mayor cantidad de dirigentes posible, de tal manera que estos, puedan viabilizar el logro de la futura ejecución.</li></ul> |
|--|---|

|                   |  |
|-------------------|--|
| <b>Actividad:</b> | <b>SOCIALIZACIÓN DE LOS ALCANCES Y AVANCES DEL PROYECTO “ADUCCIÓN 2, PTAP JOVE RANCHO – COLCAPIRHUA – DISTRITOS 8 Y 9 COCHABAMBA” A ACTORES POBLACIONALES CLAVE.</b> |
|-------------------|--|

➤ **Sindicatos agrarios**

|                              |   |
|------------------------------|---|
| <b>INTRODUCCIÓN</b>          | <p>El Estado Plurinacional de Bolivia, a través del Ministerio de Medio Ambiente y Agua (MMAyA), ha priorizado la atención a zonas periurbanas de los principales conglomerados urbanos del país con base en los diagnósticos de exclusión, pobreza y carencia de agua y saneamiento que las caracterizan.</p> <p>Considerando las directrices del Plan de Desarrollo y el Plan Sectorial de Agua Potable y Saneamiento (2016-2020), cumpliendo con los objetivos del Desarrollo Sostenible (Agenda 2030) y con la Agenda Patriótica del Bicentenario 2025, se busca desarrollar estrategias para el mejoramiento de los Servicios de Agua Potable y Saneamiento en las áreas periurbanas, que contemplen además, los aspectos institucionales y normativos resultantes el proceso de transformación sectorial e incorporen los principios y políticas que traducen e interpretan el derecho humano de acceso a los servicios.</p> <p>El MMAyA en el marco de la Primera Fase del Programa de Agua Potable y Alcantarillado Periurbano (PAAP) elaboró el Plan Maestro Metropolitano de Cochabamba (PMMC) abarca los siete municipios del Área Metropolitana: Sipe Sipe, Vinto, Quillacollo, Tiquipaya, Colcapirhua, Cochabamba y Sacaba y se constituye en el instrumento estratégico de planificación de inversiones en el sector de Agua Potable y Saneamiento de dicha Área Metropolitana.</p> <p>Para cumplir con los objetivos de universalidad del servicio de Agua Potable en los Municipios de Colcapirhua y los Distritos 9 y 8 del Municipio de Cochabamba, se requiere elaborar un estudio integral TESA (Técnico, Económico, Social y Ambiental) a partir de la información existente en el EI del PMMC, profundizando sus contenidos y presentar un producto en base a las Normas y Reglamentos Nacionales del sector.</p> |
| <b>OBJETIVO GENERAL</b>      | Socializar los alcances y avances del proyecto “Aducción 2, PTAP, Jove Rancho – Colcapirhua – Distritos 9 y 8 de Cochabamba” realizados hasta la fecha, a los actores clave y población involucrada en el área del proyecto, para generar espacios de diálogo, consensos y acuerdos que logren la aceptación del proyecto.  |
| <b>OBJETIVOS ESPECÍFICOS</b> |   |

|                         | <ul style="list-style-type: none"><li>✓ Facilitar información relacionada a los alcances del proyecto “Aducción 2, PTAP, Jove Rancho – Colcapirhua – Distritos 9 y 8 de Cochabamba” a la población y actores involucrados.</li><li>✓ Generar espacios de diálogo permanente entre los actores involucrados en el área del proyecto y técnicos de la Consultora, que propicien consensos y acuerdos para viabilizar el logro de los objetivos del proyecto.</li><li>✓ Coordinar actividades a realizar de forma conjunta (actores sociales y técnicos de la consultora) en todo el proceso del proyecto.</li></ul> |                         |  |  |         |         |       |   |   |    |
|-------------------------|---|-------------------------|--|--|---------|---------|-------|---|---|----|
| METODOLOGÍA             | La metodología utilizada para el desarrollo de esta actividad fue activo-participativa, con el fin de generar un espacio de confianza con los asistentes, por la importancia que representa para el logro de los objetivos sociales y técnicos del proyecto, la opinión de todos los actores identificados e involucrados.  |                         |  |  |         |         |       |   |   |    |
| RESPONSABLES            | Equipo DESCOM GITEC Consult.  |                         |  |  |         |         |       |   |   |    |
| PARTICIPANTES           | <p>En el taller participaron 11 personas:</p> <table><tr><th colspan="3">Cuadro de Participantes</th></tr><tr><th>Varones</th><th>Mujeres</th><th>Total</th></tr><tr><td>7</td><td>4</td><td>11</td></tr></table> <p>Fuente: Lista de participantes</p>   | Cuadro de Participantes |  |  | Varones | Mujeres | Total | 7 | 4 | 11 |
| Cuadro de Participantes |   |                         |  |  |         |         |       |   |   |    |
| Varones                 | Mujeres   | Total                   |  |  |         |         |       |   |   |    |
| 7                       | 4   | 11                      |  |  |         |         |       |   |   |    |
| LUGAR                   | Domicilio del presidente de los Sindicatos Agrarios   |                         |  |  |         |         |       |   |   |    |
| TIEMPO                  | De 10:00 a 12:00 hrs.   |                         |  |  |         |         |       |   |   |    |
| FECHA                   | 01 de agosto de 2017  |                         |  |  |         |         |       |   |   |    |
| DESARROLLO              | <p>El procedimiento utilizado para el logro de los objetivos de la actividad, fue definido de la siguiente manera.</p> <ul style="list-style-type: none"><li>✓ Presentación de los responsables de la actividad (equipo DESCOM GITEC).</li><li>✓ Posteriormente, se procedió explicar los alcances del proyecto, los avances que se tienen hasta la fecha y las dificultades identificadas en el desarrollo del mismo.</li><li>✓ De forma paralela, se realizó el registro de los participantes de la actividad.</li></ul>  |                         |  |  |         |         |       |   |   |    |

|                      |  |
|----------------------|--|
|                      | <ul style="list-style-type: none"> <li>✓ Pasada la explicación, se procedió a responder una ronda de preguntas por parte de los asistentes, en relación a la información facilitada.</li> <li>✓ Para finalizar la actividad, se generó un espacio de diálogo entre los asistentes y Equipo DESCOM GITEC, sobre las formas de distribución de agua en su zona, y sus apreciaciones sobre la forma de distribución más óptima que debería tener el sistema de aducciones para llegar a sus domicilios.</li> <li>✓ Cierre de la actividad.</li> </ul>   |
| <b>RESULTADOS</b>    | <ul style="list-style-type: none"> <li>✓ Dirigentes de los sindicatos agrarios, conocen y comprenden el alcance del proyecto Aducción 2 “PTAP, Jove Rancho – Zona Sud Cochabamba” en sus componentes Aducción y Tanques de Almacenamiento.</li> <li>✓ Asistentes a la actividad identifican la importancia del proyecto para lograr una mejora en la calidad de vida de la población.</li> <li>✓ Dirigentes reconocen la necesidad de comenzar con las gestiones para la construcción de redes en sus OTBs, de tal manera que puedan beneficiarse con el líquido elemento lo más antes posible.</li> <li>✓ Asistentes muestran aceptación con el proyecto y los alcances del mismo, además de comprometerse a participar en las actividades que requieran su colaboración.</li> </ul>  |
| <b>CONCLUSIONES</b>  | <ul style="list-style-type: none"> <li>✓ Dirigentes identifican la necesidad de gestionar proyectos de construcción, mejora o ampliación de las redes de agua, para lograr contar con el servicio domiciliario de Agua Potable en todas la OTBs.</li> <li>✓ El proceso de socialización de información se desarrolla sin novedad alguna, y los asistentes identifican la importancia del proyecto para poder contar con Agua Potable en sus OTBs, además se comprometen a gestionar soluciones a los conflictos identificados.</li> <li>✓ Se cuenta con una aprobación de los trabajos realizados hasta la fecha por parte de las y los dirigentes, además de la conformidad de los trazos y áreas identificadas preliminarmente.</li> <li>✓ Existe el compromiso de colaboración por parte de las y los dirigentes en todas las actividades a desarrollar para el logro de los objetivos del proyecto.</li> </ul> |
| <b>RECOMENDACIÓN</b> | <ul style="list-style-type: none"> <li>✓ Es una prioridad para las y los dirigentes gestionar proyectos de distribución domiciliaria de Agua Potable para todas las zonas que aún no cuentan con ese servicio, para poder beneficiarse del recurso de forma inmediata, una vez este ejecutado el proyecto.</li> </ul>  |

- |  |   |
|--|---|
|  | <ul style="list-style-type: none"><li>✓ Dirigentes solicitan que la información final del proyecto sea socializada a los representantes de las OTBs para coadyuvar en la ejecución del mismo.</li><br/><li>✓ Se identifica la necesidad de gestionar proyectos de preinversión y posterior ejecución de sistemas de agua potable para la población de los sindicatos agrarios por parte de la Gobernación de Cochabamba, debido a que al ser considerados zonas agrícolas, el GAMC no se hará cargo del servicio.</li></ul> |
|--|---|



|                   |  |
|-------------------|--|
| <b>Actividad:</b> | <b>SOCIALIZACIÓN DE LOS ALCANCES Y AVANCES DEL PROYECTO “ADUCCIÓN 2, PTAP JOVE RANCHO – COLCAPIRHUA – DISTRITOS 8 Y 9 COCHABAMBA” A ACTORES POBLACIONALES CLAVE.</b> |
|-------------------|--|

➤ **Sindicatos agrarios**

|                              |   |
|------------------------------|---|
| <b>INTRODUCCIÓN</b>          | <p>El Estado Plurinacional de Bolivia, a través del Ministerio de Medio Ambiente y Agua (MMAyA), ha priorizado la atención a zonas periurbanas de los principales conglomerados urbanos del país con base en los diagnósticos de exclusión, pobreza y carencia de agua y saneamiento que las caracterizan.</p> <p>Considerando las directrices del Plan de Desarrollo y el Plan Sectorial de Agua Potable y Saneamiento (2016-2020), cumpliendo con los objetivos del Desarrollo Sostenible (Agenda 2030) y con la Agenda Patriótica del Bicentenario 2025, se busca desarrollar estrategias para el mejoramiento de los Servicios de Agua Potable y Saneamiento en las áreas periurbanas, que contemplen además, los aspectos institucionales y normativos resultantes el proceso de transformación sectorial e incorporen los principios y políticas que traducen e interpretan el derecho humano de acceso a los servicios.</p> <p>El MMAyA en el marco de la Primera Fase del Programa de Agua Potable y Alcantarillado Periurbano (PAAP) elaboró el Plan Maestro Metropolitano de Cochabamba (PMMC) abarca los siete municipios del Área Metropolitana: Sipe Sipe, Vinto, Quillacollo, Tiquipaya, Colcapirhua, Cochabamba y Sacaba y se constituye en el instrumento estratégico de planificación de inversiones en el sector de Agua Potable y Saneamiento de dicha Área Metropolitana.</p> <p>Para cumplir con los objetivos de universalidad del servicio de Agua Potable en los Municipios de Colcapirhua y los Distritos 9 y 8 del Municipio de Cochabamba, se requiere elaborar un estudio integral TESA (Técnico, Económico, Social y Ambiental) a partir de la información existente en el EI del PMMC, profundizando sus contenidos y presentar un producto en base a las Normas y Reglamentos Nacionales del sector.</p> |
| <b>OBJETIVO GENERAL</b>      | Socializar los alcances y avances del proyecto “Aducción 2, PTAP, Jove Rancho – Colcapirhua – Distritos 9 y 8 de Cochabamba” realizados hasta la fecha, a los actores clave y población involucrada en el área del proyecto, para generar espacios de diálogo, consensos y acuerdos que logren la aceptación del proyecto.  |
| <b>OBJETIVOS ESPECÍFICOS</b> | <ul style="list-style-type: none"> <li>✓ Facilitar información relacionada a los alcances del proyecto “Aducción 2, PTAP, Jove Rancho – Colcapirhua – Distritos 9 y 8 de Cochabamba” a la población y actores involucrados.</li> </ul>  |

|                         | <ul style="list-style-type: none"><li>✓ Generar espacios de diálogo permanente entre los actores involucrados en el área del proyecto y técnicos de la Consultora, que propicien consensos y acuerdos para viabilizar el logro de los objetivos del proyecto.</li><li>✓ Coordinar actividades a realizar de forma conjunta (actores sociales y técnicos de la consultora) en todo el proceso del proyecto.</li></ul>  |                         |  |  |         |         |       |    |   |    |
|-------------------------|---|-------------------------|--|--|---------|---------|-------|----|---|----|
| METODOLOGÍA             | La metodología utilizada para el desarrollo de esta actividad fue activo participativa, con el fin de generar un espacio de confianza con los asistentes, por la importancia que representa para el logro de los objetivos sociales y técnicos del proyecto, la opinión de todos los actores identificados e involucrados.  |                         |  |  |         |         |       |    |   |    |
| RESPONSABLES            | Equipo DESCOM GITEC Consult.  |                         |  |  |         |         |       |    |   |    |
| PARTICIPANTES           | <p>En el taller participaron 12 personas:</p> <table><tr><th colspan="3">Cuadro de Participantes</th></tr><tr><th>Varones</th><th>Mujeres</th><th>Total</th></tr><tr><td>11</td><td>1</td><td>12</td></tr></table> <p>Fuente: Lista de participantes</p>  | Cuadro de Participantes |  |  | Varones | Mujeres | Total | 11 | 1 | 12 |
| Cuadro de Participantes |   |                         |  |  |         |         |       |    |   |    |
| Varones                 | Mujeres   | Total                   |  |  |         |         |       |    |   |    |
| 11                      | 1   | 12                      |  |  |         |         |       |    |   |    |
| LUGAR                   | Domicilio del presidente de los Sindicatos Agrarios   |                         |  |  |         |         |       |    |   |    |
| TIEMPO                  | De 08:00 a 12:00 hrs.   |                         |  |  |         |         |       |    |   |    |
| FECHA                   | 03 de agosto de 2017  |                         |  |  |         |         |       |    |   |    |
| DESARROLLO              | <p>El procedimiento utilizado para el logro de los objetivos de la actividad, fue definido de la siguiente manera.</p> <ul style="list-style-type: none"><li>✓ Presentación de los responsables de la actividad (equipo DESCOM GITEC).</li><li>✓ Posteriormente, se procedió explicar los alcances del proyecto, los avances que se tienen hasta la fecha y las dificultades identificadas en el desarrollo del mismo.</li><li>✓ De forma paralela, se realizó el registro de los participantes de la actividad.</li><li>✓ Pasada la explicación, se procedió a responder una ronda de preguntas por parte de los asistentes, en relación a la información facilitada.</li><li>✓ Para finalizar la actividad, se generó un espacio de diálogo entre los asistentes y Equipo DESCOM GITEC, sobre las formas de</li></ul> |                         |  |  |         |         |       |    |   |    |

|                      |   |
|----------------------|---|
|                      | <p>distribución de agua en su zona, y sus apreciaciones sobre la forma de distribución más óptima que debería tener el sistema de aducciones para llegar a sus domicilios.</p> <p>✓ Cierre de la actividad.</p>   |
| <b>RESULTADOS</b>    | <p>✓ Dirigentes de los sindicatos agrarios, conocen y comprenden el alcance del proyecto Aducción 2 “PTAP, Jove Rancho – Zona Sud Cochabamba” en sus componentes Aducción y Tanques de Almacenamiento y los resultados finales del proceso de identificación de alternativas.</p> <p>✓ Se realiza un recorrido por las vías y áreas seleccionadas para la ejecución de la Aducción y los Tanques de Almacenamiento para identificar las posibles formas de distribución.</p> <p>✓ Dirigentes muestran conformidad y firman un acta de aprobación de los trabajos realizados por parte de la Consultora GITEC.</p> <p>✓ Dirigentes reconocen la necesidad de comenzar con las gestiones para la construcción de redes en sus OTBs, de tal manera que puedan beneficiarse con el líquido elemento lo más antes posible.</p>   |
| <b>CONCLUSIONES</b>  | <p>✓ Dirigentes identifican la necesidad de gestionar proyectos de construcción, mejora o ampliación de las redes de agua, para lograr contar con el servicio domiciliario de Agua Potable en todas la OTBs.</p> <p>✓ El proceso de socialización de información y posterior aprobación se desarrolla sin sin novedad alguna, y los asistentes identifican la importancia del proyecto para poder contar con Agua Potable en sus OTBs, además se comprometen a gestionar soluciones a los conflictos identificados.</p> <p>✓ Existe conformidad por parte de los dirigentes de los Sindicatos Agrarios en relación a los trabajos realizados en el proyecto y el compromiso de socializar la información recibida a sus bases para evitar problema en el periodo de la ejecución.</p> <p>✓ Existe el compromiso de colaboración por parte de las y los dirigentes en todas las actividades a desarrollar para el logro de los objetivos del proyecto.</p> |
| <b>RECOMENDACIÓN</b> | <p>✓ Es una prioridad para las y los dirigentes gestionar proyectos de distribución domiciliaria de Agua Potable para todas las zonas que aún no cuentan con ese servicio, para poder beneficiarse del recurso de forma inmediata, una vez este ejecutado el proyecto.</p>  |

- |  |  |
|--|--|
|  | <ul style="list-style-type: none"><li>✓ Se identifica la necesidad de gestionar proyectos de preinversión y posterior ejecución de sistemas de agua potable para la población de los sindicatos agrarios por parte de la Gobernación de Cochabamba, debido a que al ser considerados zonas agrícolas, el GAMC no se hará cargo del servicio.</li></ul> |
|--|--|

|                   |  |
|-------------------|--|
| <b>Actividad:</b> | <b>SOCIALIZACIÓN DE LOS ALCANCES DEL PROYECTO “ADUCCIÓN 2, PTAP JOVE RANCHO – COLCAPIRHUA – DISTRITOS 8 Y 9 COCHABAMBA” A ACTORES POBLACIONALES CLAVE.</b> |
|-------------------|--|

➤ **Dirigentes del Distrito 8 de Cochabamba - Cercado**

|                         |   |
|-------------------------|---|
| <b>INTRODUCCIÓN</b>     | <p>El Estado Plurinacional de Bolivia, a través del Ministerio de Medio Ambiente y Agua (MMAyA), ha priorizado la atención a zonas periurbanas de los principales conglomerados urbanos del país con base en los diagnósticos de exclusión, pobreza y carencia de agua y saneamiento que las caracterizan.</p> <p>Considerando las directrices del Plan de Desarrollo y el Plan Sectorial de Agua Potable y Saneamiento (2016-2020), cumpliendo con los objetivos del Desarrollo Sostenible (Agenda 2030) y con la Agenda Patriótica del Bicentenario 2025, se busca desarrollar estrategias para el mejoramiento de los Servicios de Agua Potable y Saneamiento en las áreas periurbanas, que contemplen además, los aspectos institucionales y normativos resultantes el proceso de transformación sectorial e incorporen los principios y políticas que traducen e interpretan el derecho humano de acceso a los servicios.</p> <p>El MMAyA en el marco de la Primera Fase del Programa de Agua Potable y Alcantarillado Periurbano (PAAP) elaboró el Plan Maestro Metropolitano de Cochabamba (PMMC) abarca los siete municipios del Área Metropolitana: Sipe Sipe, Vinto, Quillacollo, Tiquipaya, Colcapirhua, Cochabamba y Sacaba y se constituye en el instrumento estratégico de planificación de inversiones en el sector de Agua Potable y Saneamiento de dicha Área Metropolitana.</p> <p>Para cumplir con los objetivos de universalidad del servicio de Agua Potable en los Municipios de Colcapirhua y los Distritos 9 y 8 del Municipio de Cochabamba, se requiere elaborar un estudio integral TESA (Técnico, Económico, Social y Ambiental) a partir de la información existente en el EI del PMMC, profundizando sus contenidos y presentar un producto en base a las Normas y Reglamentos Nacionales del sector.</p> |
| <b>OBJETIVO GENERAL</b> | <p>Socializar los alcances del proyecto “Aducción 2, PTAP, Jove Rancho – Colcapirhua – Distritos 9 y 8 de Cochabamba” a los actores clave y población involucrada en el área del proyecto, para generar espacios de diálogo, consensos y acuerdos que logren la aceptación del proyecto.</p>  |

| OBJETIVOS ESPECÍFICOS   | <ul style="list-style-type: none"><li>✓ Facilitar información relacionada a los alcances del proyecto “Aducción 2, PTAP, Jove Rancho – Colcapirhua – Distritos 9 y 8 de Cochabamba” a la población y actores involucrados.</li><li>✓ Generar espacios de diálogo permanente entre los actores involucrados en el área del proyecto y técnicos de la Consultora, que propicien consensos y acuerdos para viabilizar el logro de los objetivos del proyecto.</li><li>✓ Coordinar actividades a realizar de forma conjunta (actores sociales y técnicos de la consultora) en todo el proceso del proyecto.</li></ul> |                         |  |  |         |         |       |    |   |    |
|-------------------------|---|-------------------------|--|--|---------|---------|-------|----|---|----|
| METODOLOGÍA             | La metodología utilizada para el desarrollo de esta actividad fue activo-participativa, con el fin de generar un espacio de confianza con los asistentes, por la importancia que representa para el logro de los objetivos sociales y técnicos del proyecto, la opinión de todos los actores identificados e involucrados.  |                         |  |  |         |         |       |    |   |    |
| RESPONSABLES            | Equipo DESCOM GITEC Consult.  |                         |  |  |         |         |       |    |   |    |
| PARTICIPANTES           | <p>En el taller participaron 29 personas:</p> <table><tr><th colspan="3">Cuadro de Participantes</th></tr><tr><th>Varones</th><th>Mujeres</th><th>Total</th></tr><tr><td>20</td><td>9</td><td>29</td></tr></table> <p>Fuente: Lista de participantes</p>  | Cuadro de Participantes |  |  | Varones | Mujeres | Total | 20 | 9 | 29 |
| Cuadro de Participantes |   |                         |  |  |         |         |       |    |   |    |
| Varones                 | Mujeres   | Total                   |  |  |         |         |       |    |   |    |
| 20                      | 9   | 29                      |  |  |         |         |       |    |   |    |
| LUGAR                   | Sede Distrito 8   |                         |  |  |         |         |       |    |   |    |
| TIEMPO                  | De 08:00 a 12:30 hrs.   |                         |  |  |         |         |       |    |   |    |
| FECHA                   | 11 de agosto de 2017  |                         |  |  |         |         |       |    |   |    |
| DESARROLLO              | <p>El procedimiento utilizado para el logro de los objetivos de la actividad, fue definido de la siguiente manera.</p> <ul style="list-style-type: none"><li>✓ Presentación de los responsables de la actividad (equipo DESCOM GITEC).</li><li>✓ Posteriormente, se procedió con la explicación del proyecto en cuanto a los alcances, el tiempo de duración, las etapas que contempla, las actividades desarrolladas y las que aún se tienen que realizar para culminar con el proceso de diseño.</li><li>✓ De forma paralela, se realizó el registro de los participantes de la actividad.</li></ul>            |                         |  |  |         |         |       |    |   |    |

|                     |   |
|---------------------|---|
|                     | <ul style="list-style-type: none"> <li>✓ Pasada la explicación, se procedió a responder una ronda de preguntas por parte de los asistentes, en relación a la información facilitada.</li> <li>✓ Para finalizar la actividad, se generó un espacio de diálogo entre los asistentes y Equipo DESCOM GITEC, sobre las formas de distribución de agua en su zona, y sus apreciaciones sobre la forma de distribución más óptima que debería tener el sistema de aducciones para llegar a sus domicilios.</li> <li>✓ Cierre de la actividad.</li> </ul>  |
| <b>RESULTADOS</b>   | <ul style="list-style-type: none"> <li>✓ La actividad se desarrolló con la participación de la totalidad de dirigentes del Distrito 8, priorizando los que forman parte del sector beneficiado con el proyecto.</li> <li>✓ Dirigentes del Distrito 8 de Cochabamba, conocen y comprenden el alcance del proyecto Aducción 2 "PTAP, Jove Rancho – Zona Sud Cochabamba" en sus componentes Aducción y Tanques de Almacenamiento y los trabajos realizados hasta la fecha.</li> <li>✓ Participantes a la actividad identifican todas las vías y áreas seleccionadas para la ejecución de la Aducción y muestran conformidad con el trabajo realizado por parte de la consultora GITEC.</li> <li>✓ Dirigentes del Distrito 8 pertenecientes muestran aceptación y firman un acta de aprobación del trabajo realizado por parte de la consultora y se comprometen a hacer las gestiones necesarias para dar viabilidad al mismo en el momento de la ejecución.</li> <li>✓ Asistentes a la actividad se comprometen a realizar procesos de socialización de la información recibida en sus reuniones ordinarias por mancomunidad a los y las dirigentes de las OTBs que forman parte de su sector.</li> </ul> |
| <b>CONCLUSIONES</b> | <ul style="list-style-type: none"> <li>✓ El proceso de socialización de información se desarrolla sin novedad alguna, y los asistentes identifican la importancia del proyecto para poder contar con Agua Potable en su Distrito y las diferentes OTBs del área beneficiada.</li> <li>✓ Dirigentes identifican la necesidad de gestionar proyectos de construcción, mejora o ampliación de las redes de agua, para lograr contar con el servicio domiciliario de Agua Potable en todo el Distrito.</li> <li>✓ Existe conformidad en los asistentes en los avances realizados y los procesos de coordinación que se desarrollan.</li> </ul>  |

|                      |   |
|----------------------|---|
|                      | <ul style="list-style-type: none"> <li>✓ Dirigentes de las diferentes mancomunidades del Distrito 9, aprueban los trabajos realizados por la consultora y se comprometen a socializar la información recibida.</li> </ul>   |
| <b>RECOMENDACIÓN</b> | <ul style="list-style-type: none"> <li>✓ Es una prioridad para los dirigentes gestionar proyectos de distribución domiciliaria de Agua Potable para todas las zonas que aún no cuentan con ese servicio, para poder beneficiarse del recurso de forma inmediata, una vez este ejecutado el proyecto.</li> <li>✓ Participantes identifican a SEMAPA (EPSA Municipal de Cercado) como la responsable de realizar la distribución domiciliaria de Agua Potable en la zona.</li> <li>✓ Se sugiere que los procesos de socialización de los alcances del proyecto y los resultados del estudio sean realizados con la mayor cantidad de dirigentes posible, de tal manera que estos, puedan viabilizar el logro de la futura ejecución.</li> </ul> |



|                   |  |
|-------------------|--|
| <b>Actividad:</b> | <b>SOCIALIZACIÓN DE LOS ALCANCES DEL PROYECTO “ADUCCIÓN 2, PTAP JOVE RANCHO – COLCAPIRHUA – DISTRITOS 8 Y 9 COCHABAMBA” A ACTORES POBLACIONALES CLAVE.</b> |
|-------------------|--|

➤ **Dirigentes del Distrito 9 de Cochabamba - Cercado**

|                         |   |
|-------------------------|---|
| <b>INTRODUCCIÓN</b>     | <p>El Estado Plurinacional de Bolivia, a través del Ministerio de Medio Ambiente y Agua (MMAyA), ha priorizado la atención a zonas periurbanas de los principales conglomerados urbanos del país con base en los diagnósticos de exclusión, pobreza y carencia de agua y saneamiento que las caracterizan.</p> <p>Considerando las directrices del Plan de Desarrollo y el Plan Sectorial de Agua Potable y Saneamiento (2016-2020), cumpliendo con los objetivos del Desarrollo Sostenible (Agenda 2030) y con la Agenda Patriótica del Bicentenario 2025, se busca desarrollar estrategias para el mejoramiento de los Servicios de Agua Potable y Saneamiento en las áreas periurbanas, que contemplen además, los aspectos institucionales y normativos resultantes el proceso de transformación sectorial e incorporen los principios y políticas que traducen e interpretan el derecho humano de acceso a los servicios.</p> <p>El MMAyA en el marco de la Primera Fase del Programa de Agua Potable y Alcantarillado Periurbano (PAAP) elaboró el Plan Maestro Metropolitano de Cochabamba (PMMC) abarca los siete municipios del Área Metropolitana: Sipe Sipe, Vinto, Quillacollo, Tiquipaya, Colcapirhua, Cochabamba y Sacaba y se constituye en el instrumento estratégico de planificación de inversiones en el sector de Agua Potable y Saneamiento de dicha Área Metropolitana.</p> <p>Para cumplir con los objetivos de universalidad del servicio de Agua Potable en los Municipios de Colcapirhua y los Distritos 9 y 8 del Municipio de Cochabamba, se requiere elaborar un estudio integral TESA (Técnico, Económico, Social y Ambiental) a partir de la información existente en el EI del PMMC, profundizando sus contenidos y presentar un producto en base a las Normas y Reglamentos Nacionales del sector.</p> |
| <b>OBJETIVO GENERAL</b> | Socializar los alcances del proyecto “Aducción 2, PTAP, Jove Rancho – Colcapirhua – Distritos 9 y 8 de Cochabamba” a los actores clave y población involucrada en el área del proyecto, para generar espacios de diálogo, consensos y acuerdos que logren la aceptación del proyecto.   |

| OBJETIVOS ESPECÍFICOS   | <ul style="list-style-type: none"><li>✓ Facilitar información relacionada a los alcances del proyecto “Aducción 2, PTAP, Jove Rancho – Colcapirhua – Distritos 9 y 8 de Cochabamba” a la población y actores involucrados.</li><li>✓ Generar espacios de diálogo permanente entre los actores involucrados en el área del proyecto y técnicos de la Consultora, que propicien consensos y acuerdos para viabilizar el logro de los objetivos del proyecto.</li><li>✓ Coordinar actividades a realizar de forma conjunta (actores sociales y técnicos de la consultora) en todo el proceso del proyecto.</li></ul> |                         |  |  |         |         |       |    |   |    |
|-------------------------|---|-------------------------|--|--|---------|---------|-------|----|---|----|
| METODOLOGÍA             | La metodología utilizada para el desarrollo de esta actividad fue activo-participativa, con el fin de generar un espacio de confianza con los asistentes, por la importancia que representa para el logro de los objetivos sociales y técnicos del proyecto, la opinión de todos los actores identificados e involucrados.  |                         |  |  |         |         |       |    |   |    |
| RESPONSABLES            | Equipo DESCOM GITEC Consult.  |                         |  |  |         |         |       |    |   |    |
| PARTICIPANTES           | <p>En el taller participaron 25 personas:</p> <table><tr><th colspan="3">Cuadro de Participantes</th></tr><tr><th>Varones</th><th>Mujeres</th><th>Total</th></tr><tr><td>19</td><td>6</td><td>25</td></tr></table> <p>Fuente: Lista de participantes</p>  | Cuadro de Participantes |  |  | Varones | Mujeres | Total | 19 | 6 | 25 |
| Cuadro de Participantes |   |                         |  |  |         |         |       |    |   |    |
| Varones                 | Mujeres   | Total                   |  |  |         |         |       |    |   |    |
| 19                      | 6   | 25                      |  |  |         |         |       |    |   |    |
| LUGAR                   | Oficinas FEDJUVE  |                         |  |  |         |         |       |    |   |    |
| TIEMPO                  | De 14:30 a 16:30 hrs.   |                         |  |  |         |         |       |    |   |    |
| FECHA                   | 11 de agosto de 2017  |                         |  |  |         |         |       |    |   |    |
| DESARROLLO              | <p>El procedimiento utilizado para el logro de los objetivos de la actividad, fue definido de la siguiente manera.</p> <ul style="list-style-type: none"><li>✓ Presentación de los responsables de la actividad (equipo DESCOM GITEC).</li><li>✓ Posteriormente, se procedió con la explicación del proyecto en cuanto a los alcances, el tiempo de duración, las etapas que contempla, las actividades desarrolladas y las que aún se tienen que realizar para culminar con el proceso de diseño.</li><li>✓ De forma paralela, se realizó el registro de los participantes de la actividad.</li></ul>            |                         |  |  |         |         |       |    |   |    |

|                     |   |
|---------------------|---|
|                     | <ul style="list-style-type: none"> <li>✓ Pasada la explicación, se procedió a responder una ronda de preguntas por parte de los asistentes, en relación a la información facilitada.</li> <li>✓ Para finalizar la actividad, se generó un espacio de diálogo entre los asistentes y Equipo DESCOM GITEC, sobre las formas de distribución de agua en su zona, y sus apreciaciones sobre la forma de distribución más óptima que debería tener el sistema de aducciones para llegar a sus domicilios.</li> <li>✓ Cierre de la actividad.</li> </ul>  |
| <b>RESULTADOS</b>   | <ul style="list-style-type: none"> <li>✓ La actividad se desarrolló con la participación de la totalidad de dirigentes de las mancomunidades del Distrito 9.</li> <li>✓ Dirigentes del Distrito 9 de Cochabamba, conocen y comprenden el alcance del proyecto Aducción 2 "PTAP, Jove Rancho – Zona Sud Cochabamba" en sus componentes Aducción y Tanques de Almacenamiento y los trabajos realizados hasta la fecha.</li> <li>✓ Participantes a la actividad identifican todas las vías y áreas seleccionadas para la ejecución de la Aducción y los Tanques de Almacenamiento y muestran conformidad con el trabajo realizado por parte de la consultora GITEC.</li> <li>✓ Dirigentes del Distrito 9 pertenecientes a las diferentes a todas las mancomunidades, muestran aceptación y firman un acta de aprobación del trabajo realizado por parte de la consultora y se comprometen a hacer las gestiones necesarias para dar viabilidad al mismo en el momento de la ejecución.</li> <li>✓ Asistentes a la actividad se comprometen a realizar procesos de socialización de la información recibida en sus reuniones ordinarias por mancomunidad a los y las dirigentes de las OTBs que forman parte de su sector.</li> </ul> |
| <b>CONCLUSIONES</b> | <ul style="list-style-type: none"> <li>✓ El proceso de socialización de información se desarrolla sin novedad alguna, y los asistentes identifican la importancia del proyecto para poder contar con Agua Potable en su Distrito y las diferentes mancomunidades.</li> <li>✓ Dirigentes identifican la necesidad de gestionar proyectos de construcción, mejora o ampliación de las redes de agua, para lograr contar con el servicio domiciliario de Agua Potable en todo el Distrito.</li> <li>✓ Existe conformidad en los asistentes en los avances realizados y los procesos de coordinación que se desarrollan.</li> </ul>   |

|                      |   |
|----------------------|---|
|                      | <ul style="list-style-type: none"> <li>✓ Dirigentes de las diferentes mancomunidades del Distrito 9, aprueban los trabajos realizados por la consultora y se comprometen a socializar la información recibida.</li> </ul>   |
| <b>RECOMENDACIÓN</b> | <ul style="list-style-type: none"> <li>✓ Es una prioridad para los dirigentes gestionar proyectos de distribución domiciliaria de Agua Potable para todas las zonas que aún no cuentan con ese servicio, para poder beneficiarse del recurso de forma inmediata, una vez este ejecutado el proyecto.</li> <li>✓ Participantes identifican a SEMAPA (EPSA Municipal de Cercado) como la responsable de realizar la distribución domiciliaria de Agua Potable en la zona.</li> <li>✓ Se sugiere que los procesos de socialización de los alcances del proyecto y los resultados del estudio sean realizados con la mayor cantidad de dirigentes posible, de tal manera que estos, puedan viabilizar el logro de la futura ejecución.</li> </ul> |

## **ANEXO 27.6:**

# **ACTAS DE SOCIALIZACIÓN**



**ACTA DE REUNIÓN**

NOMBRE DE LA REUNIÓN: Socialización Alcances de Proyecto "Aducción 2"  
Reunión General Distrito 9 - Cercado

MUNICIPIO

CERCADO  
DISTRITO 9

INSTITUCIÓN

FECHA

27 - Julio - 2017

**AGENDA DE LA REUNION**

1. Socialización de los Alcances del Proyecto "Aducción 2"
2. Programación de actividades conjuntas.
3. Taxios.
- 4.

**ACUERDOS - COMPROMISOS (CONCLUSIONES O RESULTADOS DE LA REUNION)**

1. Se socializó la información relacionada a los alcances del proyecto "Aducción 2" y detalles del diseño a los dirigentes del Distrito 9
2. Planificación de actividades con Mancomunidades y OTB's
- 3.
- 4.

En Constancia Firman la Presente Acta



Fredy Laive Bautista  
PRESIDENTE  
CONSEJO DISTRITAL N° 9



**ACTA DE REUNIÓN**

NOMBRE DE LA REUNIÓN: Seguimiento Tanques Distrito 9

MUNICIPIO

CERCA DO

INSTITUCIÓN

DISTRITO 9

FECHA

18-Abril-2017

**AGENDA DE LA REUNION**

1. Seguimiento de los 4 Tanques del Distrito 9.
2. Coordinación con dirigentes de Trabajos a realizar
3. Varios.
4. ....

**ACUERDOS – COMPROMISOS (CONCLUSIONES O RESULTADOS DE LA REUNION)**

1. Se realizó el recorrido y verificación de los 4 Tanques del Distrito 9 con la participación del Sub Alcalde, Dirigentes y Tecnicos de GITEC.
2. Existe conformidad por parte de la Sub Alcaldía y los dirigentes en los lugares seleccionados para el diseño de los Tanques.
3. Existirá una coordinación permanente para solucionar los conflictos identificados en el Tanque Guenamarí y Siringani Medio.
4. Dirigentes programaran socializaciones en mancomunidades y colaborarán en la realización de la Encuesta Socioeconómica que realizará GITEC.  
(Miércoles 26 de abril a 16:00) en FEJUVE.

En Constancia Firman la Presente Acta

Mauricio García Camino  
**PRESIDENTE**  
MANCOMUNIDAD SIVINGANI DS

Lic. Gabriel Rodas  
**SUB-ALCALDE D-9**

Victor Casiri  
**CONTROL SOCIAL**  
**D-9**

Fredy Luis  
**PRESIDENTE**  
**#9**

Virginia Chambi  
**PRESIDENTE**  
MANCOMUNIDAD COBO  
DISTRITO #9  
Chh - Bolivia

Daniel Espadas V.  
Man. Saguro Perales  
**D-9**

Ylady Repatto  
**Vec. Presidente**  
**Mancomunidad**  
**32**



ACTA DE REUNIÓN

NOMBRE DE LA REUNIÓN: Organización y Coordinación Dirigentes Distrito 9

MUNICIPIO

CERCADO

INSTITUCIÓN

GITEC

FECHA

11-Abril-2017

AGENDA DE LA REUNION

1. Socialización del proyecto "Aducción 2"
2. Programación y Planificación de actividades conjuntas
3. Varios
- 4.

ACUERDOS - COMPROMISOS (CONCLUSIONES O RESULTADOS DE LA REUNION)

1. Se socializó la información referente al proyecto "Aducción 2, PTAP Jove Rancho - Zona Sud" a los dirigentes del Distrito 9.
2. Se programa un recorrido por los 4 Tongues que se encuentran en el Distrito 9 el día Martes 18 del Presente a hrs. 8:00 a.m.
3. Los dirigentes del Distrito 9 se comprometen a colaborar en el contacto y la coordinación con dirigentes del área.
- 4.

En Constancia Firman la Presente Acta

Victor Cisiri  
Control Social  
D-9

El Sr. Alejandro Colque  
Presidente Fed. Jove Abba



ADUCCIÓN 2, PTAP - JOVE RANCHO - COLCAPIRHUA - ZONA SUD COCHABAMBA Y  
 ADUCCIÓN 5, PTAP JOVE RANCHO, CHOJÑACOLLO



**ACTA DE REUNIÓN**

NOMBRE DE LA REUNIÓN:

*Consenso ubicación tanques  
jove rancho aducciones*

MUNICIPIO

*Cercado  
Cochabamba*

INSTITUCIÓN

*GITEC*

FECHA

*28-03-2017*

**AGENDA DE LA REUNION**

1. *Coordinación ubicación de los tanques y*
2. *Conseguir el derecho propietario*
3. ....
4. ....

**ACUERDOS – COMPROMISOS (CONCLUSIONES O RESULTADOS DE LA REUNION)**

1. *precisar las coordenadas y superficie requerida*
  2. *En el caso de uspha uspha Verificar el derecho propietario ante la gobernación*
  3. ....
  4. *- los tanques de lomas del Sur definir y coordinar con Semapa*
- GAM Cercado instigara a Subalcaldías para apoyo de reuniones con la parte social.*

En Constancia Firman la Presente Acta

*[Signature]*  
A. PRADO SUAREZ.

*[Signature]*  
LUT ARANDIS

*[Signature]*  
GITEC

*[Signature]*  
ING. SERGIO CABALLERO S.  
GADC.

*[Signature]*  
Hilda Cuentas  
GITEC

*[Signature]*  
EMMC



**ACTA DE REUNIÓN**

NOMBRE DE LA REUNIÓN: *Coordinación Ubicación tanques aducción 2*

MUNICIPIO

*Cecado*

INSTITUCIÓN

*SEMAPA*

FECHA

*24-03-2017*

**AGENDA DE LA REUNION**

1. *Ubicación de tanques*
2. *solicitud de información sobre proyectos de Destilos 8 y 9*
3. *acuerdos*
4. ....

**ACUERDOS - COMPROMISOS (CONCLUSIONES O RESULTADOS DE LA REUNION)**

1. *Proporcionar información sobre proyectos Sonar Sur. Información sobre área de influencia directa, demandas, población beneficiada, ubicación de tanques y bombeo)*
  2. *redes principales de abastecimiento*
  3. *requerimiento de diseño de tanques en Colomani*
  4. *revisión de Brea Vista en una estación de Bombeo*
  5. *para ambos: ubicar otro lugar de estación de Bombeo de Desplazamiento con el G.A.M.*
  6. *información sobre otros proyectos de D. 8 y 9*
- Entrega de la información el lunes 27-03-2017*

En Constancia Firman la Presente Acta

*próxima reunión febrero 30 10:30*

*Fuentes*  
*Hilda Fuentes*  
GITEC

*Rodrigo Fuentes C.*  
SEMAPA

*FABRIZIO CAIBIRKITE*  
GITEC

*Ing. Fredy Rojas Rodríguez*  
JEFE DPTO. DESARROLLO DE PROYECTOS  
DE AGUA POTABLE  
SEMAPA

*ABD*  
GITEC

*LUIS ARANDIA*  
GITEC





**ACTA DE REUNIÓN**

NOMBRE DE LA REUNIÓN: Acuerdos y consensos con el contratante

MUNICIPIO

Cercado - Cba.

INSTITUCIÓN

GITEC

FECHA

10-3-2017

- MMAY A  
- UCP/PAP  
- Gobernación  
- GITEC

**AGENDA DE LA REUNION**

1. Presentación y análisis de alternativas
2. Diálogo e intercambio de criterios
3. Varios
4. ....

**ACUERDOS - COMPROMISOS (CONCLUSIONES O RESULTADOS DE LA REUNION)**

1. La Gobernación realizará el acompañamiento, acercamiento y apoyo político del tema social en áreas de conflicto.
2. Iniciar el estudio con el diseño de los tanques sin variación en el diseño final. (tomando en cuenta los requerimientos de los beneficiarios de manera que no afecte el diseño final)
3. Viabilizar la liberación de predios previa socialización
4. Conformar un equipo entre los GAMs, la consultora (Gitec) a la cabeza de la GAD. (consolidada hasta el 15-03-2017)

En Constancia Firman la Presente Acta

Gonzalo Olivera  
UCP-PAAP/MMAY A.

Hugo Salazar  
GADC - DGA - SB

Luis Salazar Vega  
GADC - DGA - SB

L. SORABIN  
GITEC CONSULT

En HARUTA  
V-PSB

SERGIO CABAHERO P.  
GADC - DGA - SB

José Francisco R.  
UCP - PAAP/MMAY A.

UCP PAAP.

Fabrizio Ghimozzi  
GITEC

Nilda Cuentas  
GITEC

# **ANEXO 27.7:** **ACTAS DE APROBACIÓN Y** **CONSENSO**



**ACTA DE REUNIÓN**

NOMBRE DE LA REUNIÓN: Conformidad de la "Aducción 2" y Recorrido

MUNICIPIO

CERCADO

INSTITUCIÓN

Sub central  
Pucara Grande

FECHA

03-Agosto-2017


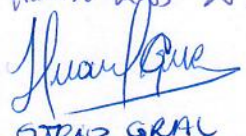
**AGENDA DE LA REUNION**

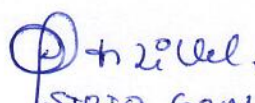
1. Recorrido de la "Aducción 2" Zona Distrito 9.
2. Conformidad del trazo "Aducción 2" Zona Distrito 9.
3. Varios.
4. \_\_\_\_\_

**ACUERDOS - COMPROMISOS (CONCLUSIONES O RESULTADOS DE LA REUNION)**

1. Los dirigentes del Sindicato Agrario Pucara Grande realizan el recorrido de Aducción y Trazos del D-9 "Cercado" con personal de GITEC.
2. Dirigentes del Sindicato Agrario "Pucara Grande" muestran conformidad con el trazo y las áreas de los Trazos en el Distrito 9 "Cercado".
3. Dirigentes del Sindicato Agrario "Pucara Grande" solicitan algún tipo de guía u orientación en relación a proyectos de redistribución de agua domiciliaria.
4. \_\_\_\_\_

**En Constancia Firman la Presente Acta**

  
Sr. General I. Chaguimayta  
Ramiro Rios A.  
  
Sr. General  
SINDICATO AGRARIO  
SIVINGANI EL RINCON  
JUAN JOSE RODILLA G.

  
Sr. General  
ENCARNADA  
OSCAR VELASCO M.  
  
Sr. de Relaciones  
del Sindicato Sivingani  
El Rincon  
Jugur A.

  
Sr. de Actas: Modesto Mallorada.  
Sindicato Agrario Huasichiguerani  
  
  
Sr. General  
SUB CENTRAL AGRARIA PUCARA GRANDE  
  
José Carballa Torrico  
SECRETARIO GENERAL  
SINDICATO AGRARIO "ITOCTA"  
  
Nery Medrano Cossio  
Sr. General  
SUB CENTRAL AGRARIA PUCARA GRANDE  
  
  
SINDICATO AGRARIO  
"ITOCTA"  
R.M. 1934/96  
R.P. 212/96  
D. 1102010102  
  
  
SUB CENTRAL AGRARIA PUCARA GRANDE  
AFILIADO A LA  
CENTRAL PROVINCIAL CERCADO  
RECONOCIDO POR  
LA FSUTCC  
D. 9



**ACTA DE CONFORMIDAD**

MUNICIPIO **CERCADO** INSTITUCIÓN **DISTRITO 8 COCHABAMBA**  
 FECHA **11/08/2017**

**AGENDA DE LA REUNION**

1. Recorrido y socialización de la "Aducción 2" Zona Distrito 8 Cercado, Cochabamba.
2. Conformidad del trazo de "Aducción 2" Zona Distrito 8 Cercado, Cercado.
3. Varios

**RESULTADOS - ACUERDOS - COMPROMISOS - CONCLUSIONES**

1. Los dirigentes de la Zona del Distrito 8 Cercado – Cochabamba, realizaron el recorrido de la "Aducción 2" hasta el Tanque "Thako Loma" (existente) con personal de GITEC.
2. Los dirigentes de la Zona del Distrito 8 Cercado – Cochabamba, comprenden los alcances del proyecto "Aducción 2" PTAP Jove Rancho – Colcapirhua – Distritos 8 y 9 Cercado, Cochabamba (zona sud).
3. Los dirigentes de la Zona del Distrito 8 Cercado – Cochabamba que participaron de la actividad (adjunto lista de participantes), muestran conformidad con el trazo de la "Aducción 2" que pasa por su distrito y aprueban el diseño del proyecto.
4. Dirigentes del Distrito 8 Cercado – Cochabamba, observan que la cobertura del plan maestro no contempla en su totalidad al distrito 8, por lo tanto piden que se hagan estudios a los sectores pendientes (ampliación de cobertura y conexiones del Tanque Thako Loma a otros proyectos en el Distrito 8) a la brevedad posible.

En Constancia Firman la Presente Acta de Conformidad:

*Sr. Martin Becerra M.*  
 CONTROL SOCIAL DIST. 8  
 Gobierno Autónomo Municipal de Cochabamba



*Alfonso Alvarado*  
 PRESIDENTE  
 O.T.B. MINEROS SAN JUAN



*Juan Carlos Soria Figueroa*  
 PRESIDENTE  
 JUNTA VECINAL COSTANERA



*Juan Jacobo Soria*  
 PRESIDENTE  
 CONSEJO DISTRICTAL No. 8  
 Cochabamba - Bolivia



*Marcela Colque Yazo*  
 PRESIDENTA  
 J.V. Alto Gualberto Villarreal



*Alfonso Alvarado*  
 PRESIDENTE  
 O.T.B. MINEROS SAN JUAN

*Nicanor Villena Pacheco*  
 VICE-PRESIDENTE  
 O.T.B. "JARK'A MAYU"



*María C. Blanco*  
 PRESIDENTA  
 JUNTA VECINAL "FORTIN DEL NIÑO"

*Sahara Ortega M.*  
 PRESIDENTA  
 ORGANIZACION TERRITORIAL DE BASE  
 DISTRITO 8



*Marleny Graciela Fernandez*  
 PRESIDENTA  
 JUNTA VECINAL "ALTO MONTE RANCHO"

*Maria C. Blanco*  
 PRESIDENTA  
 JUNTA VECINAL "CAROLINA"



*Sahara Ortega*  
 PRESIDENTA  
 O.T.B. VILLA SAN JOSE 2017



*Alfonso Alvarado*  
 PRESIDENTA  
 ORGANIZACION TERRITORIAL DE BASE  
 MONTE RANCHO CENTRAL



ACTA DE CONFORMIDAD

MUNICIPIO

CERCADO

INSTITUCIÓN

Junta Vecinal "El Palmar"

FECHA

17/08/2017

AGENDA DE LA REUNION

1. Socialización de la "Aducción 2" y el Ramal al Tanque 1ro de Mayo
2. Conformidad del trazo del Ramal al Tanque 1ro de Mayo.
3. Varios

RESULTADOS - ACUERDOS - COMPROMISOS - CONCLUSIONES

1. Los vecinos de la calle Copacabana de la Junta Vecinal "El Palmar" muestran conformidad con el trazo dependiendo a los siguientes puntos a considerar:

- a) Que la ejecución de las obras civiles sea realizado en el periodo de vacaciones de invierno (Junio - Julio) debido a que el trazo pasa por la Unidad Educativa "Patria Nueva" y se evitaría cualquier tipo de perjuicio a los estudiantes.
- b) Que la ejecución no exceda el periodo de tres semanas para su culminación para no perjudicar las actividades de los vecinos de la zona.
- c) Que el proyecto garantice la reposición del asfalto y cañerías (agua y alcantarillado) de la calle Copacabana con el acompañamiento de los vecinos y Control Social asegurando la calidad de mencionada reposición.

En Constancia Firman la Presente Acta de Conformidad:

*Yuri V*  
Miriam Calleja Vezar  
presidenta

*Yuri V*  
Lia Vela Fuente C.  
Social DESCOM GITEC

*Yuri V*  
Héctor Acuña  
GITEC-DESCOM

*Yuri V*  
Alejandro Morono V.  
DESCOM GITEC

*Yuri V*  
Benet Choque

*Yuri V*  
Marisol Morada

*Yuri V*  
Ovidio Molle Arco

*Yuri V*  
J. HUAYLLANI

*Yuri V*  
Crispian Flores C.

*Yuri V*  
Antonio Lago  
Shanett Salinas

*Yuri V*  
Inter. Luz

*Yuri V*  
Hermínio Zeballos

*Yuri V*  
Emilio Lopez

*Yuri V*  
Irene Flores

*Yuri V*  
Riker Cope V.

*Yuri V*  
ZARATE PASUR





**ACTA DE CONFORMIDAD**

|           |            |             |                           |
|-----------|------------|-------------|---------------------------|
| MUNICIPIO | CERCADO    | INSTITUCIÓN | Junta Vecinal "El Palmar" |
| FECHA     | 17/08/2017 |             |                           |

**AGENDA DE LA REUNION**

1. Socialización de la "Aducción 2" y el Ramal al Tanque 1ro de Mayo
2. Conformidad del trazo del Ramal al Tanque 1ro de Mayo.
3. Varios

**RESULTADOS - ACUERDOS - COMPROMISOS - CONCLUSIONES**

1. Los vecinos de la calle Copacabana de la Junta Vecinal "El Palmar" muestran conformidad con el trazo dependiendo a los siguientes puntos a considerar:
  - a) Que la ejecución de las obras civiles sea realizado en el periodo de vacaciones de invierno (Junio - Julio) debido a que el trazo pasa por la Unidad Educativa "Patria Nueva" y se evitaría cualquier tipo de perjuicio a los estudiantes.
  - b) Que la ejecución no exceda el periodo de tres semanas para su culminación para no perjudicar las actividades de los vecinos de la zona.
  - c) Que el proyecto garantice la reposición del asfalto y cañerías (agua y alcantarillado) de la calle Copacabana con el acompañamiento de los vecinos y Control Social asegurando la calidad de mencionada reposición.

**En Constanza Firman la Presente Acta de Conformidad:**

*Miriam Callejas Vargas*  
presidenta

*Lia De la Fuente*  
Social DESCOM GITEC

*Alojando Moreno V.*  
DESCOM GITEC

*Ovidio Gattaca Arcos*  
*J. Huayllana*

*Janet Chague*

*Marisol Herrera*

*Crispin Flores*

*Antonio Lago*  
*Shanett Salinas*

*T. Ter. Loy*

*Herminio Zeballos*  
*Emilio Lopez*

*Franco Flores*

*Riler Copz D.*

*JACARUS PASWAL*



*Johnny Molle Lusco*  
PRESIDENTE  
MANCOMUNIDAD DE OTB'S  
Y JUNTAS VECINALES 1ro DE MAYO



## ACTA DE CONFORMIDAD

MUNICIPIO

## CERCADO

INSTITUCIÓN

DISTRITO 9 COCHABAMBA

FECHA

11/08/2017


### AGENDA DE LA REUNION

1. Socialización de los alcances realizados hasta a la fecha y los objetivos finales del proyecto.  
2. Conformidad del trazo de "Aducción 2" y la ubicación de los tanques Zona Distrito 9 Cercado – Cochabamba.  
3. Varios

## RESULTADOS - ACUERDOS - COMPROMISOS - CONCLUSIONES

1. Los dirigentes de la Zona del Distrito 9 Cercado – Cochabamba (sector vecinal), conocen y comprenden los alcances y objetivos finales del proyecto “Aducción 2” PTAP Jove Rancho – Colcapirhua – Distritos 8 y 9 Cercado, Cochabamba (zona sud).
2. Los dirigentes de la Zona del Distrito 9 Cercado – Cochabamba (sector vecinal) que participaron de la actividad (adjunto lista de participantes), muestran conformidad con el trazo de la “Aducción 2” que pasa por su distrito y aprueban el diseño del proyecto.
- 3 Respecto a la alternativa del RAMAL de la Aducción principal al Tanque 1ro de Mayo, la dirigencia de la mancomunidad sugiere una ruta alternativa por la Acequia, previniendo posibles conflictos sociales en el periodo de ejecución que será evaluado técnicamente por la consultora GITEC) y consensuado a la brevedad posible con la dirigencia y comunidad.
4. La dirigencia del Distrito 9 (sector vecinal) se compromete a coadyuvar en todas las acciones (gestión y otros) en relación a sus alcances, que se requieran para lograr el objetivo de la ejecución del proyecto.

**En Constancia Firman la Presente Acta de Conformidad:**















## **ANEXO 27.4:**

# **LISTA DE PARTICIPANTES**

Fecha: 24 de agosto 2017

Reunión: Socialización de Aducción 2 a Brigantes de OB Gerardo

LISTA DE PARTICIPANTES

| NOMBRE                      | DISTRITO / OTB                                  | CARGO          | FIRMA   |
|-----------------------------|---|----------------|---|
| Juan Montaña Reyes          | Presidente del D#8                              | Presidente     |  |
| Elmer Chuquz Mamani         | OTB. Chasca Romi<br>D-8                         | Presidente     |  |
| Shony Saldana Rocha         | J.V. Lomas de Monte<br>Rancho Playa 3000<br>D-8 | Presidente     |   |
| Mario Delgado               | J.V. Alto discadorini<br>D-8                    | Presidente     |    |
| Victor Fernández            | SEMAPD  | Gerente CPP    |    |
| Pedro Juma                  | FEDSIVE   | Vicepresidente |    |
| Cristobal Ortiz Alvarez     | J.V. Tapacani Andino                            | Presidente     |    |
| Freddy Castillon            | OTB Las Rocas OB                                | Presidenta     |    |
| Lacio Linares               | OTB concordia                                   | Presidenta     |    |
| Geonides Meneses Albarracin | OTB. Algodobor                                  | Presidenta     |    |



Fecha: 24 de Agosto 2017

Reunión: Socialización de Aducción 2 a Dirigentes de 18 Locales

LISTA DE PARTICIPANTES









| NOMBRE                 | DISTRITO / OTB            | CARGO           | CELULAR | FIRMA |
|------------------------|---------------------------|-----------------|---------|-------|
| Isidoro Chantayamani   | OTB 2 de Agosto D. 8      | Comité de Ad. 2 |         |       |
| Justino Pizzo          | OTB Nuevo Buenos Aires    | Secretario      |         |       |
| Marcia Calque Yana     | Agua Caliente Villavieja  | Presidenta      |         |       |
| Marleny Góngora F.     | Alto Monte Rancho         | Presidenta      |         |       |
| Sahara Critega         | Villa San José            | Presidenta      |         |       |
| Simón Huarachi Mucada  | OTB. Nueva Vía Cruz       | Presidenta      |         |       |
| Cynthia Gonzales E.    | OTB. Monte Rancho Central | Presidenta      |         |       |
| Maria Blanca           | OTB. Carolina             | Presidenta      |         |       |
| Apolina Mamani Vera    | OTB. U. U. U. U. U.       | Presidenta      |         |       |
| Martin Becerra Meneses | OTB. Santa Barbara        | Presidente      |         |       |

Facilitador: Javier D. Josafin



Fecha: 17/08/2017






Reunión: Socialización con vecinos de vec de Mayo, Junta Vecinal "El Planer" (Barrio Tongue vec de Mayo)

| NOMBRE                     | DISTRITO / OTB | CARGO | CELULAR | FIRMA   |
|----------------------------|----------------|-------|---------|---|
| Juan Wpoo Huayllani Manzan |                |       |         |  |
| Riler Cops Cando           |                |       |         |   |
| Marisol Herrada Cuilla     |                |       |         |    |
| Gregorio Pico P.           |                |       |         |   |
| Femina Quichel Alba        |                |       |         |    |
| REYNADO CHOQUE CHOQUE      |                |       |         |   |
| Zacarías Pizarra C         | La PALMAR      |       |         |    |
| Jose Luis Flores           |                |       |         |    |
| Antonio Lago               |                |       |         |    |
| Ovidio Hellen Arcos        |                |       |         |    |

**Fecha:** 17/08/2017

**Reunión:** Socialización con vecinos de Joro de Hays, Junta Local "El Palmeral" (Rural Torque Joro de Hays)

**LISTA DE PARTICIPANTES**

| NOMBRE                | DISTRITO / OTB | CARGO      | CELULAR   | FIRMA   |
|-----------------------|----------------|------------|---|---|
| Niler Lopez Grande    |                |            |   |  |
| Cristian Con Virri    |                |            |   |   |
| Shanett Salinas       |                |            |   |   |
| Alexandra Lopez Calle |                |            |   |    |
| Marian Calleja Vargas | # 9            | presidenta |  |    |
|                       |                |            |   |   |
|                       |                |            |   |   |
|                       |                |            |   |   |
|                       |                |            |   |   |
|                       |                |            |   |   |



Fecha: 15/08/2017

Reunión: res de Tous Perisido, lista de participantes











[illegible]



Fecha: 11/ Agosto / 2017

Reunión: Reunión con Dirigentes D9 Cercado - Cochabamba (Sector vecinal)

**LISTA DE PARTICIPANTES**

| NOMBRE                   | DISTRITO / OTB                  | CARGO           | CELULAR | FIRMA   |
|--------------------------|---------------------------------|-----------------|---------|---|
| ① Daniel Cepedez Vargas  | Man. Santos<br>Paraiso D. 9     | Presidente      |         |  |
| Fredy Laive Bautista     | Districto N° 9                  | Presidente      |         |   |
| Victor Oaisiri Castellan | Dist. N° 9                      | Coutro / Sociel |         |    |
| Maricio Garcia Camino    | Macomunidad<br>Sivungani        | Presidente      |         |    |
| Johnny Moule Russo       | MANC. PRIMERO<br>DE MAYO.       | PRESTIDENTE     |         |    |
| Teodoro Elguera Phager   | Zona de El Lago                 | Presidente      |         |    |
| Sonia Mamani V.          | Districto N° 9<br>Sivungani     | Presidenta      |         |    |
| Herman Flores Ramacho    | DIST. # 9<br>SIVUNGANI          | PRESIDENTE      |         |    |
| JOSE GUENDY ABERCERO     | DISTRICTO # 9<br>VILLAS AMERICA | PRESTIDENTE     |         |    |
| SAUDRO CASTRO D.         | M. AUXILIADORA                  | PRESTIDENTE     |         |     |



Fecha: 19/ Agosto 2017

LISTA DE PARTICIPANTES

Reunión: Reunión con Dirigentes DA (era da - Cochabamba) (sector vecinal)

| NOMBRE                    | DISTRITO / OTB    | CARGO  | CELULAR | FIRMA |
|---------------------------|-------------------|--|---------|-------|
| Felicidad Ramos Flores    | Distrito 9        | presidenta TV F  |         |       |
| Arnoldo T. Villare Tanco  | Distrito # 3      | Presidente<br>D. V. Padregal Sur   |         |       |
| Guillermo Cossi           | Distrito 9        | PRESIDENTE<br>J. V. VILLAREAL  |         |       |
| Prin G. Matías Villa      | Distrito 9        | J. V.<br>Panamericana  |         |       |
| Radidias Bustillos Flores | # 9               | Jedidias Bustillos Flores<br>PRESIDENTE<br>MANCOMUNIDAD "K. ASA HUASA SUR"<br>DISTRITO N.º 9 CRBA. BOLIVIA |         |       |
| Felero Gutierrez Ponce    | H 9               | OTI Presidente<br>Alto Buena Vista   |         |       |
| Virginia Chambi Liberty   | D. # 9            | Presidenta<br>Mancomunidad<br>Cobal.   |         |       |
| Fortunato Sipa Valencia   | D. # 9 Valle Isal | Presidente   |         |       |
| Roberto Luna              | Fedave            | Vicepresidente   |         |       |
| Eliseo Alejandro Colque   | Fedave            | Presidente   |         |       |



Fecha: 11/Agosto/2017

Reunión: Reunión y socialización "Aducción 2" Distrito 8 - Cercado, Cochabamba

LISTA DE PARTICIPANTES

| NOMBRE                          | DISTRITO / OTB                     | CARGO          | CELULAR | FIRMA |
|---------------------------------|------------------------------------|----------------|---------|-------|
| María Blanco                    | J. V. Caradima                     | Presidenta     |         |       |
| M. Cynthia Gacazales Fcheverría | O. B. Monte<br>Rancho central D. 8 | Presidenta     |         |       |
| Sebastian Judicani              | J. V. de morje                     | Presidente     |         |       |
| Betha Aguirre                   | J. V. de Morje                     | Vicepresidente |         |       |
| Vitor garrido                   | J. V. de Morje                     | Vicepresidente |         |       |
| Luis Madrazo Tapia              | Minero Juan                        | Vicepresidente |         |       |
| Pacho Jena                      | OTB USPTA<br>USPTA                 | Presidente     |         |       |
| Luis Torral                     | OTB Concepción                     | P.T            |         |       |
| Josefina Garcia                 | Junta LA RIVERA                    | Vicepresidente |         |       |
| Juan Carlos Sori Figueroa       | J. V. Osorena                      | Presidente     |         |       |



Fecha: 19/ agosto/ 2017

LISTA DE PARTICIPANTES

Reunión: Recorrido y socialización "Aducción 2" Distrito 8 - Cerro de Cochabamba











| NOMBRE                  | DISTRITO / OTB                     | CARGO        | CELULAR | FIRMA |
|-------------------------|------------------------------------|--------------|---------|-------|
| Cristobal Ortiz Alvarez | # 8                                | Presidente   |         |       |
| Amel melina Espino      | H 8<br>distrito 8                  | V Presidente |         |       |
| Norma Yriga Lasso       | OTB Sta. Venera                    | Presidenta   |         |       |
| Matosidad Quiza Yriga   | OTB. Fco. del niño                 | Presidenta   |         |       |
| Sahara Ortega M.        | OTB Villa San Jose                 | Presidente   |         |       |
| Marleny Gregoria F      | Junta Vocenal<br>Alto Monte Rancho | Presidente   |         |       |
| Marcela Colque Yave     | OTB Go. Alberto V                  | Presidenta   |         |       |
| Enrique Mamani Alcaya   | OTB. Nuevo Paraiso                 | Presidente   |         |       |
| Martin Becerra Meneses  | Romas de Santa<br>Barbara          | Presidente   |         |       |
| Juan Montano Mejia      | Serepa Colicanto                   | Presidente   |         |       |



Fecha: 3-08-2017

Reunión: Distrito 8 - Guilaesallo - UCP/PAP / GAD Cochabamba / GITEC

LISTA DE PARTICIPANTES

| NOMBRE                       | DISTRITO / OTB       | CARGO                         | CELULAR | FIRMA   |
|------------------------------|----------------------|-------------------------------|---------|---|
| SERGIO CABALLERO PÉREZ       | GADC                 | FIJCA ESTUDIO                 |         |  |
| Higuel Valdivia. V.          | OTB, Aguila. Rancho. | Presidente.                   |         |   |
| Henry Prado D.               | OTB Aguila Rancho    | Vegetación y Agua Potable     |         |    |
| Dyocanis Arandia de Valdivia | OTB Aguila Rancho    | Secretaría de Agua Potable.   |         |    |
| Baudino Rocho L              | OTB Agua Potable     | Procedimientos y Agua Potable |         |    |
| Daniel Lasso Moscoso         | Distrito 8           | Presidente 0-8                |         |    |
| Morinda Alajo                | OTB Pampa Grande     |                               |         |    |
| Osor. Villaverde Revollo     | UCP-PAP (MURVA)      | Consultor                     |         |    |
| Hugo Balcazar                | G. Proyecto          | GITEC                         |         |    |
| Marcelo Blauett              |                      | Consultor GITEC               |         |     |



LISTA DE PARTICIPANTES

Fecha: 03/08/2018

Reunión: Conformidad de la "Aducción 2" y Recorrido

| NOMBRE                    | DISTRITO / OTB                         | CARGO            | CELULAR | FIRMA       |
|---------------------------|--|------------------|---------|-------------|
| OSCAR VELASCO MEDRANO     | ENCUÑADA D # 9                         | STRO GENERAL     |         | 04 de 2000! |
| GUNO JOSÉ ROCHA GUZMAN    | SINDICATO AGRIARIO SINDIGAVI EL RINCON | STRO GENERAL     |         | Juan Carlos |
| Modesto Maldonado Sanchez | Sindicato Agrario Uruasa Uruarani      | STRO Actas.      |         | Juan Carlos |
| José Carballo             | Sindicato Agrario de Itoca             | STRO. General.   |         | Juan Carlos |
| Nelson Paniagua           | Sindicato Agrario Huacra               | STRO. General.   |         | —           |
| Jacinto Gonzales Rios     | Sindicato Agrario SIVIRGANI EL RINCON  | STRO. Relaciones |         | Juan Carlos |
| Paniza Rios A.            | Sindicato Agrario "Chaguivay"          | STRO General.    |         | Juan Carlos |
| MARY MADRANO COSSIO       | SUB-CENTRAL PUCARA GRANDE              | STRO. General    |         | Juan Carlos |
| Lia De la Fuente          | GITEC                                  | Social           |         | Juan Carlos |















Fecha: 01/Agosto/2017

Reunión: Socialización Sindicatos agrarios Pucara grande

LISTA DE PARTICIPANTES

| NOMBRE                    | DISTRITO / OTB                          | CARGO                     | CELULAR | FIRMA   |
|---------------------------|---|---------------------------|---------|---|
| Oscar Velasco M           | D # 9                                   | STICO<br>GRUPO            |         |  |
| Florencio Gonzales Ayala  | Sindicato Agrario<br>Sivigoni de Rincon | STRI<br>GRUPO             |         |  |
| Norha Lopez               | OTB D.9.<br>Villa de Oropesa            | Presidenta                |         |    |
| JUAN JOSE ROCHA GUERRA    | Sindicato Agrario<br>Sivigoni de Rincon | Secretario<br>GRUPO       |         |    |
| Jose Carballo             | Sindicato Agrario<br>de Itocha          | Secretario<br>General     |         |    |
| Mary Madiano Cossio       | Distrito<br>Subcentral<br>Pucara Grande | STRI<br>Sub-central       |         |    |
| Nalzen Paniagua Ferrufino | Sindicato<br>Agrario                    | STRI<br>Sindicato Agrario |         |    |
| Ivan Torrico Salinas      | Sind. Agrario                           | ST. Basi                  |         |    |
| Gregorio Chelmo Cordero   | Sind. Agrario                           |                           |         |    |
| Fernando Sanchez          | Sindicato<br>Wasa Higuani               | STRI<br>GRUPO             |         |    |

Lia De la Fuente


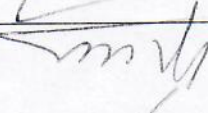


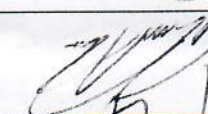

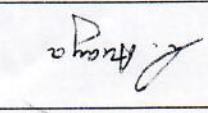

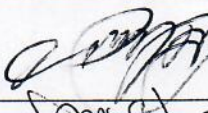

GITEC

SOCIAL

RECEBIDO POR:  
DISTRITO DE PUCARA GRANDE  
FOLIO 100  
FOLIO 101  
FOLIO 102  
FOLIO 103  
FOLIO 104  
FOLIO 105  
FOLIO 106  
FOLIO 107  
FOLIO 108  
FOLIO 109  
FOLIO 110  
FOLIO 111  
FOLIO 112  
FOLIO 113  
FOLIO 114  
FOLIO 115  
FOLIO 116  
FOLIO 117  
FOLIO 118  
FOLIO 119  
FOLIO 120  
FOLIO 121  
FOLIO 122  
FOLIO 123  
FOLIO 124  
FOLIO 125  
FOLIO 126  
FOLIO 127  
FOLIO 128  
FOLIO 129  
FOLIO 130  
FOLIO 131  
FOLIO 132  
FOLIO 133  
FOLIO 134  
FOLIO 135  
FOLIO 136  
FOLIO 137  
FOLIO 138  
FOLIO 139  
FOLIO 140  
FOLIO 141  
FOLIO 142  
FOLIO 143  
FOLIO 144  
FOLIO 145  
FOLIO 146  
FOLIO 147  
FOLIO 148  
FOLIO 149  
FOLIO 150  
FOLIO 151  
FOLIO 152  
FOLIO 153  
FOLIO 154  
FOLIO 155  
FOLIO 156  
FOLIO 157  
FOLIO 158  
FOLIO 159  
FOLIO 160  
FOLIO 161  
FOLIO 162  
FOLIO 163  
FOLIO 164  
FOLIO 165  
FOLIO 166  
FOLIO 167  
FOLIO 168  
FOLIO 169  
FOLIO 170  
FOLIO 171  
FOLIO 172  
FOLIO 173  
FOLIO 174  
FOLIO 175  
FOLIO 176  
FOLIO 177  
FOLIO 178  
FOLIO 179  
FOLIO 180  
FOLIO 181  
FOLIO 182  
FOLIO 183  
FOLIO 184  
FOLIO 185  
FOLIO 186  
FOLIO 187  
FOLIO 188  
FOLIO 189  
FOLIO 190  
FOLIO 191  
FOLIO 192  
FOLIO 193  
FOLIO 194  
FOLIO 195  
FOLIO 196  
FOLIO 197  
FOLIO 198  
FOLIO 199  
FOLIO 200



**LISTA DE ASISTENCIA**  
**REUNION GITEC Y EMPRESA MISICUNI**  
 Cochabamba, 20 de julio de 2017

| Nº | Nombre              | Empresa     | Cargo              | Firma   |
|----|---------------------|-------------|--------------------|---|
|    | Hugo Balcazar       | GITEC       | Gerente Proyecto   |  |
|    | Alvaro Cauda        | GITEC       | Asesor             |  |
|    | Marcelo Blauth      | GITEC       | Asesor Inter.      |  |
|    | Febrinzo Calbimonte | GITEC       | Consultor          |  |
|    | IVTI ARAVIA         | GITEC       | Consultor          |  |
|    | Hilda Cuellar       | GITEC       | Gerente Proyecto   |   |
|    | Leonardo Anaya      | E. Misisuni | G. General         |    |
|    | Iraa Estada         | E. Misisuni | Asist. Proyectos   |    |
|    | Washington Llano    | E. Misisuni | Asist. D. S. A.    |    |
|    | Julio Siles         | E. Misisuni | Asist. Dpto. Proj. |    |
|    |                     |             |                    |   |
|    |                     |             |                    |   |
|    |                     |             |                    |   |















Fecha: 13-06-2017

LISTA DE PARTICIPANTES

Reunión: Socialización y Coordinación "Aducción 2" Sindicatos Agrarios (Alineados)










| NOMBRE                       | DISTRITO / OTB                       | CARGO              | CELULAR | FIRMA   |
|------------------------------|--------------------------------------|--------------------|---------|---|
| Moderador Mal donado Sanchez | Sindicato Agrario Huasa Higuera ni   | Dir. Actas         |         |  |
| Pedro Escalera Caceres       | Sindicato Agrario "Huasa Higuera ni" | RELACIONES         |         |  |
| Hortencia Pascope Escalera   | Sindicato Agrario CAICO              | Relaciones         |         |   |
| Ellin Alva Rocha             | Central Comunal Rod Local            | Stico Local        |         |    |
| Emiliano Sanchez             | Central Comunal                      | Huasa Higuera      |         |    |
| Wilder J. Caceres Coca       | Sub Central Azimara                  | Stico General      |         |    |
| Yago Donio Gae P.            | Comunidad Agraria                    | Stico General      |         |    |
| Humberto Flores Verduguez    | Sub Central Marica                   | Secretario General |         |    |
| Maril Guterres Medrano       | Central Comunal Huasa Higuera ni     | Secretario General |         |    |
| Guillermo Herrera Rocha      | Central Comunal                      | Central Social     |         |    |



Fecha: 13-06-2017

LISTA DE PARTICIPANTES










Reunión: .....

| NOMBRE                      | DISTRITO / OTB                                | CARGO   | CELULAR | FIRMA   |
|-----------------------------|---|---|---------|---|
| Pascual Orellana Velasco    | D-9<br>SRA. AGE.<br>OCHA BARCLO               | SECRETARIO<br>GENERAL                             |         |  |
| Juan Orellana               | D-9<br>SIND. AGE.<br>MONTE CARLO              | SECRETARIO<br>GENERAL                             |         |   |
| Florencio Gonzales Ayala    | Sindicato Agrario 9<br>Sivirgamiel Rincon     | Secretario<br>General                             |         |   |
| Johany Juarez Rosmiller     | Municipio de Vicos<br>EPSAS. Mungamuni-9      | Alvaro Romero                                     |         |    |
| Ag. Jesus Mariano D.        | Sind. Agrario - Agua<br>Ethayay Carlos Barrio | Secretario General<br>Comité Agrario Estación Com |         |    |
| Oscar Velasco M             | D-9<br>ENCUENADO<br>STRO GENERAL              | STRO GRAL.  |         |    |
| Juanma Lizardo Zambrana     | Municipio<br>Tarma                            | Secretaria de<br>extensión                        |         |    |
| Jaine A. Campoverde Revollo | DISTRITO #9<br>DTA. ENCARNADA INTERCOM        | Veces 2.  |         |    |
| Juan Carlos Rob             |   | Coordinadora SOUT                                 |         |    |



**LISTA DE PARTICIPANTES**

**Fecha:** 10 de junio 2017 **Remida:** Socialización y recolección de firmas  
**Organización:** Agrario y Sindicato Agrario

| NOMBRE                    | DISTRITO / OTB                             | CARGO          | CELULAR | FIRMA  |
|---------------------------|--|----------------|---------|--|
| Rene Hinojosa Vidal       | Sindicato Agrario Moico Quevenero          | Set. General   |         |  |
| Nelson Nicolas Lazo deza  | Sindicato Agrario Moico Quevenero          | Set. General   |         |   |
| Humberto Flores Verdugo   | Sub central Moico Secretario General       | Set. General   |         |   |
| Horlencia Boscop Escalera | Sindicato Caico                            | Set. General   |         |   |
| Juvenal Espinoza          | Representante Agua Potable Moico Quevenero | Set. General   |         |   |
| Freddy Alegre H.          | Agua Potable Moico Quevenero               | Presidente     |         |   |
| Eduardo Medrano Rocha     | Central Terrado                            | Central Social |         |   |
| Julia Ordoñez M.          | Sindicato Agrario Moico Quevenero          | Set. General   |         |   |
| Juan Aguilar Santa Cruz   | Sindicato Agrario Moico Quevenero          | Set. General   |         |    |



## LISTA DE PARTICIPANTES

## Techna:

### Reunión:

[illegible]



**LISTA DE PARTICIPANTES**

Fecha:











2 de junio  
Sociologos Agrarios  
Reunión: Sindicato Agrario  
Jefe Puesto Zona Sur D-9-7-8

| NOMBRE                   | DISTRITO / OTB        | CARGO           | CELULAR | FIRMA |
|--------------------------|-----------------------|-----------------|---------|-------|
| Eloy Garcia Dorado       | Sind. Tembezate       | Stia Deleuones  |         |       |
| Honorio Escalera Romano  | Higuarani             | Stia Alcas      |         |       |
| Monica Agne Chavez       | Sind. Agta. Taquina   | Stia Alcas      |         |       |
| Yimena Gonzales Olave    | Sind. Agta. Taquina   | Stia General    |         |       |
| Ramiro Rios Apraza       | Sind. Chagimayo       | Stia General    |         |       |
| Rafael Cuivare T.        | Taquina<br>D-13 Norte | Stia Justicia   |         |       |
| Fernando Fajardo Encinas | SAN MARCOS            | RESPASABOL      |         |       |
| Mary Viragas             | Marca Chica           | Stia Vialidad   |         |       |
| Nancy Montaño Sandoval   | Mica - Chica          | Vice-Presidenta |         |       |
| Eladio Mediano Cuivare   | Combaranda B.         | STia General    |         |       |



### LISTA DE PARTICIPANTES

Fecha: ..... Reunión: .....

| NOMBRE                     | DISTRITO / OTB                     | CARGO           | CELULAR | FIRMA  |
|----------------------------|------------------------------------|-----------------|---------|--|
| Albino Medrano Orellana    | Santa Rosa Alto                    | Stia General    |         |  |
| Eufemia Calvi Escalona     | Santa Rosa                         | Stia General    |         |   |
| Alan Mamani                | Sindicato Agrario Tunari           | Stia Relaciones |         |   |
| Rany Sarmiento Flores      | Central Lucaya                     | Ejecutivo       |         |   |
| Santos Zola                | Sindicato Tacalla                  | Stia General    |         |   |
| MARTINEANO VARA            | Sindicato de Campesinos Sin Sin-Ra |                 |         |   |
| Nelson Nicolas Lopez Lopez | Area Sud.                          | Stia General    |         |   |
| Roberto Amaza P.           | Maraca Sed                         | Stia Relaciones |         |   |
| Miguel Coville Rencillo    | Chudiva                            | Stia General    |         |   |
| Falicio R. Gonzales        | Equivalencia                       | Stia General    |         |   |



**ADUCCIÓN 2, PTAP - JOVE RANCHO - COLCAPIRHUA - ZONA SUR COCHABAMBA Y ADUCCIÓN 5, PTAP JOVE RANCHO, CHOÑACOLLO**

**LISTA DE PARTICIPANTES**

**Fecha:** ..... **Reunión:** .....

| NOMBRE                      | DISTRITO / OTB                 | CARGO        | CELULAR | FIRMA |
|-----------------------------|--------------------------------|--------------|---------|-------|
| Victoria Soto               | Sanle Huacapistagua General    |              |         |       |
| Miguel CHAVEZ. V.           | Sanle Huacapistagua General    | STNO GENERAL |         |       |
| Pascual Escobar Roda        | AZIRUMARCA                     | STNO GRAL    |         |       |
| Pascual Gómez Jacinto       | STNO GRAL                      | STNO GRAL    |         |       |
| Juan Carlos Noraini Hurtado | SINDICATO Agrario Tamborada 19 | STNO. GRAL   |         |       |
| Guillermo Cepo Aguayo       | Devb Cancha                    | STNO GRAL    |         |       |
| Gerardo V. Villarreal V.    | Pucara Grande                  | STNO GRAL    |         |       |
|                             | STNO GRAL                      |              |         |       |
|                             |                                |              |         |       |
|                             |                                |              |         |       |
|                             |                                |              |         |       |
|                             |                                |              |         |       |
|                             |                                |              |         |       |









**LISTA DE PARTICIPANTES**

Fecha: 30-05-17

Reunión:

Socialización de Alcances y Coordinación de temas legales. Puntapto «Aducción 2» Jove Rancho - Zona Sur.

GITEC - SENAPA

| NOMBRE                         | DISTRITO / OTB<br><small>*Institución</small> | CARGO                      | CELULAR | FIRMA   |
|--------------------------------|---|----------------------------|---------|---|
| Lidia Gyman Cortés             | SENAPA  | COORDINADORA<br>DESCOT     |         |  |
| Marcos Antonio Jaramas Ledezma | SENAPA  | Gestor en<br>Predios       |         |   |
| Mayda Churruarín Flores        | SENAPA  | Profesional 2<br>U. As. L. |         |    |
| Cecilia Vega                   | GITEC -                                       | Especialista Area<br>Legal |         |    |
| Hilda Cuatrecasas              | GITEC   | Docente                    |         |    |
| Alfonso Moruno N.              | GITEC   | Docente                    |         |    |
|                                |   |                            |         |   |
|                                |   |                            |         |   |
|                                |   |                            |         |   |
|                                |   |                            |         |   |
|                                |   |                            |         |   |



**ADUCCIÓN 2, PTAP - JOVE RANCHO - COLCAPIRHUA - ZONA SUR COCHABAMBA Y ADUCCIÓN 5, PTAP JOVE RANCHO, CHOÑACOLLO**













**LISTA DE PARTICIPANTES**

**Fecha:** 27-05-2017

**Reunión:**

«ASICSUD»

**Reunión:** ASICSUD «Reunión de Socialización»

| NOMBRE                   | DISTRITO / OTB                     | CARGO                | CELULAR | FIRMA   |
|--------------------------|------------------------------------|----------------------|---------|---|
| Carlos Oropesa A.        | ASICSUD-ESAS                       | srno de Hacienda     |         |  |
| Daniel Flores Flores     | D-14                               | Kapasantaita         |         |   |
| Vicente Cotoncello X     | .                                  | U Precedente         |         |    |
| Anacleto Chocacalla      | (srno Relaj) Asicsud               | Srno Relaciones      |         |    |
| Basilio Rustos Ogoe      | Aguas Mejillones                   | Rep. Motilones       |         |    |
| H. SERGIO CABAHERO PÉREZ | CADC                               | FISCAL ESTUDIO CITEC |         |    |
| Vidal mampuray           | Distrito 9 de mayo                 | Asicsudile           |         |    |
| Carlos CONDORI A         | Distrito 9. Nueva Maria Ichuacalla | Presidente           |         |    |
| Eduardo TORRICO COCA     | Dist. 8 San Miguel 1 km.           | Srno. de Hacienda    |         |    |
| Celestino Daíse Maudama  | Distrito 9 Otú Suigani Rincon      | Srno Virreyes Vascos |         |     |



**LISTA DE PARTICIPANTES**






Fecha: ..... Reunión: .....

| NOMBRE                      | DISTRITO / OTB                      | CARGO                              | CELULAR | FIRMA |
|-----------------------------|-------------------------------------|------------------------------------|---------|-------|
| * Florancio Gonzales Ayala  | distrito N° 9<br>Suingane           | STRIO General<br>Sindicato Agrario |         |       |
| Nicanor Salazar Taboada     | San Borja "A"                       | Presidente                         |         |       |
| Calo Jovana Calle           | Distrito 14<br>Sebastian Pagador    | Presidente                         |         |       |
| Elemencio Chocamani Illaque | Distrito 14<br>Central Iloctz       |                                    |         |       |
| Filenon Rocha Umaña         | distrito 8<br>Villa S. M. A. T.     | Presidente.                        |         |       |
| Trinidad Rocha Flores       | Distrito 9 Banda<br>San Jose Plan B | Vice<br>Presidente                 |         |       |
| Carmen Rosa Nov Tomacho     | Distrito 14                         | STRIO Adm.                         |         |       |
| Jesus Duraz A               | Distrito 8                          | Presidente                         |         |       |
| Juan Renteria Chango        | Cali Cantu<br>distrito n° 9         | comita de agua                     |         |       |
| Romulo Juarez               | Distrito n° 9<br>Chayamayo          | Presidente                         |         |       |
|                             | Agua de Palmar<br>POPAR             | Presidente                         |         |       |



**LISTA DE PARTICIPANTES**

Fecha: ..... Reunión: .....

| NOMBRE              | DISTRITO / OTB   | CARGO                   | CELULAR | FIRMA   |
|---------------------|--|-------------------------|---------|---|
| Flaviano Gasparrini | 9. Barrio Bolívar<br>var. taur. brada                        | Presidencia<br>del agua |         |  |
| Liliana Quacachi    | 9 Barrio Bolívar<br>tamborada                                | Botal                   |         |   |
| Aurora Fuentes N.   | 9. Barrio Bolívar<br>tamborada                               | hacienda                |         |    |
| Isabel Velasquez M. | 9 Barrio Bolívar<br>tamborada                                | Vice Presidenta         |         |    |
| Miguel A. Felipe D  | 14 Barrio San Andrés<br>AAPASA (y Alcantarillado San Andrés) | Presidente              |         |    |
|                     |  |                         |         |   |
|                     |  |                         |         |   |
|                     |  |                         |         |   |
|                     |  |                         |         |   |
|                     |  |                         |         |   |



**ADUCCIÓN 2, PTAP - JOVE RANCHO - COLCAPIRHUA - ZONA SUD COCHABAMBA Y ADUCCIÓN 5, PTAP JOVE RANCHO, CHOÑACOLLO**



**LISTA DE PARTICIPANTES**

Fecha: 24-05-2017  
 Socialización de Alcances del Proyecto "Aducción 2"  
 Reunión: Zona Quema mari Distrito 9

| NOMBRE                 | DISTRITO / OTB           | CARGO         | CELULAR | FIRMA |
|------------------------|--------------------------|---------------|---------|-------|
| Dario Alvarez CARD     | Marc mede Mayo           | Presidente    |         |       |
| Ferre Vello Medrano    | Monte Conto              | Presidente    |         |       |
| Rany Sarmiento Fierro  | Centru laco do           | Executivo     |         |       |
| Mylena Agne Chavez     | Sin. Ojano Tiquin        | Sta. Cades.   |         |       |
| Daniel Gaspedes Vargas | Man. Santos Lasso        | Presidente    |         |       |
| Henry Medrano Roda     | Monte Canto              | Local         |         |       |
| Lina Elizabeth Colque  | Las Flores               | Str. Hacienda |         |       |
| Sandra Uruza Trezo     | "Las Flores"             | Presidente    |         |       |
| Juan Ruffino Churata   | W. Albalandia Sub. Encha | Presidente    |         |       |
| Savino Copa Aguayo     | Pucuro Grande.           | Strio General |         |       |



## **LISTA DE PARTICIPANTES**

**Fecha:** .....

### Reunión:

[illegible]



**LISTA DE PARTICIPANTES**

Mancomunidad ENCAÑADA.

Fecha: 23-05-2017

Reunión:







Socialización Alcance del Proyecto Aducción 2, "Jove Rancho - Zona Sud Cercado" >>

| NOMBRE                  | DISTRITO / OTB            | CARGO              | CELULAR | FIRMA |
|-------------------------|---------------------------|--------------------|---------|-------|
| Fredy Jairo Aruaga      | OTB San José de Tamborada | Stria. Maicada     |         |       |
| Rosmary Alcocer Arispe  | OTB San José de Tamborada | Presidenta         |         |       |
| Tomás Milla Chapa       | OTB San José de Tamborada | Pres.              |         |       |
| Rogelio Solarte Guzman  | OTB Domingo Sívori        | Presidente         |         |       |
| Sandra Viquez Pozo      | IV. 20 de Agosto          | Presidente.        |         |       |
| Filoberto Aruza Lopez   | J.V. La Teniente          | Presidente         |         |       |
| Enisoberto Tola Promoso | J.V. La Teniente          | Presidente         |         |       |
| Hermenio Jaleo Condoni  | Encarnación Integral      | Presidente         |         |       |
| Blitz Medelgo A.        | OTB 24 de Junio           | Ex Secretario      |         |       |
| Dora Rias S. Soto       | OTB San Marcos            | Secretaria General |         |       |



LISTA DE PARTICIPANTES

Fecha: ..... Reunión: .....

| NOMBRE                     | DISTRITO / OTB      | CARGO           | CELULAR | FIRMA   |
|----------------------------|---------------------|-----------------|---------|---|
| Nilton Quispe R            | OTB San Marcos      | Presidente      |         |  |
| Miguel Tapia Jimenez       | OTB Brisas          | Presidente.     |         |   |
| Ariel Ayviri Jimenez       | OTB Esteban Arce    | Lic. Presidente |         |    |
| Rafael Pando Gutierrez     | OTB Bolivar Fajardo | Presidente      |         |    |
| Guillermo Ordoñez Enríquez | OTB 24 de Mayo      | Presidente      |         |    |
| Jenny Ampaza Arias         | OTB Yungay          | Presidente      |         |    |
|                            |                     |                 |         |   |
|                            |                     |                 |         |   |
|                            |                     |                 |         |   |
|                            |                     |                 |         |   |







CA



**ADUCCIÓN 2, PTAP - JOVE RANCHO - COLCAPIRHUA - ZONA SUD COCHABAMBA Y ADUCCIÓN 5, PTAP JOVE RANCHO, CHOÑACOLLO**

**LISTA DE PARTICIPANTES**

Fecha: 22-05-2017  
 Reunión: Directores Guaranani - ZOFRACO  
 Coordinación de Aducción 2 y Jove Rancho - Zona Sud

| NOMBRE                  | DISTRITO / OTB          | CARGO               | CELULAR | FIRMA   |
|-------------------------|-------------------------|---------------------|---------|---|
| Egon Arellano Fernandez | "Montacanto"            | Secretario de Actas |         |  |
| Felicidad Fluytho       | "San Flores"            | Vice Presidente     |         |   |
| Sandra Buñez Peasco     | "Las Flores"            | Presidenta          |         |    |
| Javier Bustamante S.    | ZOFRACO                 | ASESOR              |         |    |
| Leida Mejia M.          | Eucadel Porcine Zofraco | Dirigente           |         |    |
| Daniel Cespedes U.      | Man. Santos Paiso D9    | Presidente          |         |    |
|                         |                         |                     |         |   |
|                         |                         |                     |         |   |
|                         |                         |                     |         |   |
|                         |                         |                     |         |   |



**ADUCCIÓN 2, PTAP - JOVE RANCHO - COLCAPIRHUA - ZONA SUR COCHABAMBA Y ADUCCIÓN 5, PTAP JOVE RANCHO, CHOÑACOLLO**

**LISTA DE PARTICIPANTES**

Fecha: 16-05-2017

Reunión:

Comunidad Seb 0-32

Socialización de Alcancea del Proyecto de Aducción 2 y Jove Rancho - Zona Sur

| NOMBRE                   | DISTRITO / OTB           | CARGO           | CELULAR | FIRMA |
|--------------------------|--------------------------|-----------------|---------|-------|
| Oscar Willy Flores Guape | D-9 Ecología Vici Flores | Presidente      |         |       |
| Enma Miquel Torres Viana | OTB 1 de mayo            | Presidenta      |         |       |
| Prof. Mary de la Cruz    | Barrio Magallanes        | Presidenta      |         |       |
| Secundaria Juvenal       | OTB 8 San Juan           | Vice Presidenta |         |       |
| Albany Peralta Beltrán   | OTB La Calaveria         | Presidenta      |         |       |
| Juan José Rojas Heredia  | OTB La Joya              | Presidente      |         |       |
| FANDU SUAREZ SANCHEZ     | OTB "LAS DELICIAS"       | Presidente      |         |       |
| María Vardavez de Flores | D-9 OTB 8 Nctambo        | Vocal           |         |       |
| Betty Valles             | D-9 OTB 8 Terminal       | Presidenta      |         |       |
| Hernán Velarde Alvarez   | OTB Cedever              | Presidente      |         |       |



## LISTA DE PARTICIPANTES

**Fecha:** .....

**Ρεσμιόν:**

[illegible]



**ADUCCIÓN 2, PTAP - JOVE RANCHO - COLCAPIRHUA - ZONA SUR COCHABAMBA Y ADUCCIÓN 5, PTAP JOVE RANCHO, CHOÑACOLLO**











**LISTA DE PARTICIPANTES**

**Fecha:** 12- Mayo - 2017

**Coordinación:** ENCUUESTA SOCIOECONOMICA

**Reunión:** "Aducción 2"

DISTRITOS 8 y 9 CERCA DO

| NOMBRE                   | DISTRITO / OTB                   | CARGO                  | CELULAR | FIRMA   |
|--------------------------|----------------------------------|------------------------|---------|---|
| Mauricio Garcia Camiño   | Mancomunidad<br>Sungari D-9      | Residente              |         |  |
| David Duran Calero       | Manu<br>no de Mayo               | Presidente             |         |    |
| Daniel Cespedes Vargas   | Manu.<br>Santos Paises           | Presidente             |         |    |
| Gladya Peralta Orellana  | Mancomunidad.<br>32.             | Presidencia            |         |    |
| Victor Casiri Castellan  | OTB.<br>Aceron                   | Centro /<br>Secret D-9 |         |    |
| Jedias Bustillo Flores   | Mancomunidad<br>"Casa Huasa Sur" | Presidente             |         |    |
| José Luis Garcia Padilla | MANCOMUNIDAD<br>Picara Grande    | Presidente             |         |    |
| Virginia Chauki Liburdy  | Manu.<br>Cabal.                  | Presidencia            |         |    |
| Raquel Balleón Ayoria    | Distrito # 8                     | Presidencia            |         |    |
| Martín Becerra Meneses   | OTB D-8<br>Comas de Sta Balbora  | Control<br>Social D-8  |         |     |



## LISTA DE PARTICIPANTES

Recha: .....

### Reunión:

[illegible]







**ADUCCIÓN 2, PTAP - JOVE RANCHO - COLCAPIRHUA - ZONA SUR COCHABAMBA Y ADUCCIÓN 5,  
PTAP JOVE RANCHO, CHOÑACOLLO**

**LISTA DE PARTICIPANTES**

**Fecha:** 06 - Mayo - 2017 **Reunión:** MANCOMUNIDAD « COBOL » DISTRITO 9 CERCA DO  
**Socialización del Proyecto «Aducción 2» y coordinación de actividades a desarrollar**











| NOMBRE               | DISTRITO / OTB                                 | CARGO           | CELULAR | FIRMA |
|----------------------|--|-----------------|---------|-------|
| Alen Ramirez         | Alta Cabal                                     | Vice presidente |         |       |
| Jurubio Pangs F.     | SV Olivos                                      | Presidente      |         |       |
| Bambio Flores G.     | LOMAS MEJILLONAS<br>SV PEDREGAL PICURA<br>T.U. | PRESIDENTE      |         |       |
| German Alvarro Rojas | Alto Nueva Esperanza<br>OTB                    | Presidente      |         |       |
| Fosim. J. Amurri J.  | Abdo Fe lio                                    | Presidente      |         |       |
| Eddy Mamani H.       | J.V. Tierra de Esperanza<br>OTB                | Presidente      |         |       |
| Notha Lopez          | Villa de Orozco<br>OTB                         | President       |         |       |
| Román Quispac C.     | Copacabana                                     | Presidente      |         |       |
| Sagundino Arriba M   | J.V. ALTO SATELITE                             | Presidente      |         |       |
| Beimar Mamani Rojas  | OTB V. Victoria                                | Vecino          |         |       |



**ADUCCIÓN 2, PTAP - JOVE RANCHO - COLCAPIRHUA - ZONA SUD COCHABAMBA Y ADUCCIÓN 5, PTAP JOVE RANCHO, CHOÑACOLLO**

**LISTA DE PARTICIPANTES**

**Fecha:** ..... **Reunión:** .....






| NOMBRE                   | DISTRITO / OTB             | CARGO      | CELULAR | FIRMA   |
|--------------------------|----------------------------|------------|---------|---|
| Juan Toribio murauchi    | J.V. Carmen Mayo           | Presidente |         |  |
| Leandro leodan Cachoza   | J.V. Tomas de Santa Fe OTB | Presidente |         |   |
| Almeideis Othamasi       | Villa San Nicolas          | Presidente |         |    |
| Margarita Pizar          | 72 de Octubre              | Presidente |         |    |
| Virginia Chambi Lobosky  | OTB Barro Negro B          | Presidente |         |    |
| Juan Enko Vargas         | J.V. Pampurto B            | Presidente |         |    |
| Concepcion Barrientos C. | J.V. Cerro Lindo           | Presidente |         |    |
| Sonia Ramirez Pocota     | J.V. Villa Guadalupe       | Presidente |         |    |
| Ruth Yera Vinceduca      | OTB. COBOL                 | Presidente |         |    |
| Geovani Sazali Janco     | OTB Achumani               | Presidente |         |     |



ADUCCIÓN 2, PTAP - JOVE RANCHO - COLCAPIRUA - ZONA SUR COCHABAMBA Y ADUCCIÓN 5,  
PTAP JOVE RANCHO, CHOÑACOLLO

LISTA DE PARTICIPANTES

Fecha: ..... Reunión: .....

| NOMBRE                          | DISTRITO / OTB              | CARGO          | CELULAR | FIRMA   |
|---------------------------------|-----------------------------|----------------|---------|---|
| Severino Coto Chco              | nº 9 los Olivos             | Vicepresidente |         |  |
| Pedro Huacanehi Choque          | Nº 9 Alto lloronzani        | Presidente     |         |   |
| Chardo Urea Gutierrez           | D-9<br>S.V. 16 de Noviembre | Presidente     |         |    |
| <del>FRANK</del> MONTE DILLARDO | D-9<br>S.V. 2 de Septiembre | Presidente     |         |    |
| Hernán Benavides Garcia         | Pampitas Mejillone A        | Presidente     |         |    |
|                                 |                             |                |         |   |
|                                 |                             |                |         |   |
|                                 |                             |                |         |   |
|                                 |                             |                |         |   |
|                                 |                             |                |         |   |



**ADUCCIÓN 2, PTAP - JOVE RANCHO - COLCAPIRHUA - ZONA SUR COCHABAMBA Y ADUCCIÓN 5,  
PTAP JOVE RANCHO, CHOÑACOLLO**

**LISTA DE PARTICIPANTES**

**Fecha:** 06 - Mayo - 2017 **Reunión:** Mancomunidad "SAOTOS PARAISO" Distrito 9 CERCAO  
**Socialización del Proyecto "Aducción 2" y coordinación de Actividades a desarrollar**

| NOMBRE                   | DISTRITO / OTB                     | CARGO   | CELULAR | FIRMA |
|--------------------------|------------------------------------|---|---------|-------|
| Ambrosio Martínez Colque | San Severino                       | Presidente  |         |       |
| Jesús Huamani Maza       | J.V. "Barrio Militar"              | PRESENTE  |         |       |
| Victor ROMACHAMBI        | JUNTA VECINAL<br>BARRIO MILITAR    | SECRETARIO DE<br>SEGURIDAD<br>CIUDADANA<br>Secretaría de<br>Actas |         |       |
| Margarita manacho Quispe | Junta Vecinal<br>Central Fortaleza | Asuntos de Género   |         |       |
| Alda Blas Valda Celina   | Junta Vecinal<br>Pucuta Elica      |   |         |       |
| Alorah Tola Cassia       | J.V. Pucuta Elica                  | Vocal   |         |       |
| Mari Isabel Romero Ch.   | OTB Fortaleza el Paraíso           | Presidenta Control Social   |         |       |
| Laureano Aguilar Coyo    | OTB Fortaleza el Paraíso           | Vocal   |         |       |
| Eber Mesama              | J.V. Pucuta Elica                  | Presidenta  |         |       |
| Juan Quirope Buena       | J.V. Barrio Policial               | Presidente  |         |       |













**LISTA DE PARTICIPANTES**

Fecha: 06/ de Mayo/ 2017

Reunión General de la Mancomunidad

Reunión:

| NOMBRE                 | DISTRITO / OTB             | CARGO                         | CELULAR | FIRMA   |
|------------------------|----------------------------|-------------------------------|---------|---|
| Herman Quispe Chambi   | J.V. Paredes<br>Del Paiso  | Presidente<br>Control Social  |         |  |
| Edwin Llusco Vollerter | J.V. Paredes<br>del Paiso  |                               |         |   |
| Vecont del ca Mamani   | J.V. Kantutani             | Presidente                    |         |    |
| Eriberto Chuconi Corpa | J.V. Albalandia            | V. presidente                 |         |    |
| Uriana Calle Apaza     | O.T.B. Bolivar<br>Cumbacha | Salud y<br>Educacion          |         |    |
| Romero Huana Mamani    | J.V.<br>Barrio Militar     | Urb.<br>m. ambiente           |         |    |
| Rodrigo Lora Morales   | OTB FORTALEZA<br>PARAISO   | Secretario<br>Deportes        |         |    |
| Magdalena Candoni      | J.V. Aranguez              | V.P.<br>vice presidente       |         |    |
| Freddy Tchoa Flores    | J.V. Puacita Chica         | Secretario<br>de Comunicacion |         |    |
| Santos Guzman Regos    | J.V. La Cumbre             | Presidente                    |         |     |



## LISTA DE PARTICIPANTES

Fecha: 06/Mayo/2017

Reunión General Mancomunidad

### Reunión:

[illegible]



**LISTA DE PARTICIPANTES**

MANCOMUNIDAD "LA CASA HUASA - BUENA VISTA" DISTRITO 9 CERRADO

Fecha: 05 - Mayo - 2017

Reunión:

Socialización del Proyecto "Aducción 2" y coordinación de actividades a Desarrollar







| NOMBRE                     | DISTRITO / OTB               | CARGO  | CELULAR | FIRMA |
|----------------------------|------------------------------|--|---------|-------|
| Rolando Huaraco Villca     | OTB San Salvador D-9         | Presidente   |         |       |
| Glover Guzman Ramos Vargas | Junta Vecinal 10 Noviembre   | Presidente   |         |       |
| Mauro Babinza Rojas        | Alto San Indio               | Presidente   |         |       |
| Pedro Gutierrez Toledo     | O.T.B. Aguas Calientes       | Presidente   |         |       |
| Mauro Aspiroz U.           | O.T.B. Villa Palanca         | Conflicto  |         |       |
| Julio Aguilar Buenavista   | O.T.B. Alto Bullo Vista      | Presidente   |         |       |
| Saturnino Herbas Aguino    | O.T.B. Unión Kasa Huasa      |  |         |       |
| Jedidias Bustillos Flores  | Mancomunidad Kasa Huasa S.V. | Presidente<br>MANCOMUNIDAD "KASA HUASA SUR"<br>DISTRITO N° 9 CERRADO - BOLIVIA |         |       |
| Mayo Flores Vollegos       | O.T.B. Unión Kasa Huasa      | Hugo Flores Vollegos<br>PRESIDENTE<br>O.T.B. "UNION KASA HUASA"<br>DISTRITO 9  |         |       |
| Alfredo Canavari           | O.T.B. Mancomunidad Florida  | Presidente   |         |       |



## LISTA DE PARTICIPANTES

**LISTA DE PARTICIPANTES**

| <b><u>Fecha:</u></b>   | <b><u>Reunión:</u></b>               |
|--|--------------------------------------|
| 5 de Mayo - 2017   | Mantenedad Plaza Huaya - Buena Vista |
| Seriviagacion del proyecto "aducción 2" y conducción de actividad, | Petito y Cecado                      |

| NOMBRE                      | DISTRITO / OTB                   | CARGO      | CELLAR | FIRMA   |
|-----------------------------|----------------------------------|------------|--------|---|
| Fredy Louis Romero Sengalen | Presidente<br>OTB. Villa Salama  | Presidente |        |  |
| Evar Mamani Cahana          | Presidente<br>OTB. 12 de octubre | Presidente |        |   |
| Esteban Ramirez Tarnio      | A. U. Edmundo<br>91              | Presidente |        |    |
| FREDDY LAURE BUSTIDA        | Districto N° 9                   | Presidente |        |    |
| Concepcion Chacay Comanchi  | Presidente<br>OTB. T. Limani     | Presidente |        |    |
| Spirion Chogye Terrazas     | S. Yacinal<br>Ventilla           | Presidente |        |    |



**LISTA DE PARTICIPANTES**

Fecha: 29 - Abril - 2017

Reunión:

MANCOMUNIDAD 040 "SUR DISTRITO 34" DISTRITO 9 CERCADO

Socialización del Proyecto "Aducción 2" y Coordinación de Actividades a Desarrollar

| NOMBRE                     | DISTRITO / OTB                       | CARGO      | CELULAR | FIRMA |
|----------------------------|--------------------------------------|------------|---------|-------|
| Gilberto Noro Gutierrez    | T.U. Villa Potosi                    | Presidente |         |       |
| Patricio Sala Fernandez    | OTB Buena Espera                     | Presidente |         |       |
| Constantino Gonzales Padua | T.U. Ayra Huasi                      | Presidente |         |       |
| Escobar Tenasco O.         | T.U. Alto Japon                      | Presidenta |         |       |
| Basilio Hoylla Mollo       | T.U. Alto Santa Fe                   | presidente |         |       |
| Eliseo Alejandro Colque    | T.U. Arbolitos San Pedro de Naranaña | Presidente |         |       |
| Fortunato Sipa Valencia    | Villa Israel                         | Presidenta |         |       |
| Felicidad Ramos Flores     | Santa Vía Frontera                   | Presidenta |         |       |
| Anceleta Saliz Tamares     | T.U. Villa Alta Floria               | Presidenta |         |       |
| Banibao Luna Eusebio       | Rio Seco                             | Presidente |         |       |



**LISTA DE PARTICIPANTES**

Fecha: 29 de abril 2017

Reunión:

Macomunidad sub distrito 31 Distrito 9 Cercas Socialización del Proyecto aducción 2 y coordinación de actividades a desarrollo

| NOMBRE                   | DISTRITO / OTB            | CARGO           | CELULAR | FIRMA |
|--------------------------|---------------------------|-----------------|---------|-------|
| Toribio Ojeda Sileri     | OTB - Pdz Nueva Esperanza | Presidente      |         |       |
| D. Gonzalo Cuadri Cuadri | Distrito 31               | Presidente      |         |       |
| Cerlin Loy               | S.N. Parantial del Sur    | Presidenta      |         |       |
| Urbanu Mamani E.         | JV SAN AGUSTIN            | presidenta      |         |       |
| Benjamin Cruz Villca     | Atto Hicanga              | V. Presidente   |         |       |
| Orsival Bureto           | 10 de Noviembre           | Presidente      |         |       |
| Francisco Blanco Flores  | OTB El Paraíso            | Vice Presidente |         |       |
| Jose Roque               | Vecinal Manatí            | Presidente      |         |       |



**ADUCCIÓN 2, PTAP - JOVE RANCHO - COLCAPIRHUA - ZONA SUD COCHABAMBA Y ADUCCIÓN 5,**  
**PTAP JOVE RANCHO, CHOÑACOLLO**

**LISTA DE PARTICIPANTES**

Fecha: 28-04-2017  
 Sesión: Socialización

Reunión: 0-9  
 Sesión: 0-9



Mauricio García Camacho  
 PRESIDENTE  
 MANCOMUNIDAD SIVINGANI DE

| NOMBRE                     | DISTRITO / OTB         | CARGO         | CELULAR | FIRMA |
|----------------------------|------------------------|---------------|---------|-------|
| Filomena                   | 0-9-Sivingani          |               |         |       |
| Teodoro Tapia Quispe       | J.V. Cinto Regalado    | Presidente    |         |       |
| Diego Matias n.            | J.V. Panamericana      | Presidente    |         |       |
| Sonia Yamani Ullca         | J.V. Rincon Amareo     | Presidenta    |         |       |
| Leonardo Quispe Flores     | J.V. Sajama de Poma    | Acanda        |         |       |
| Ariel Menezes              | J.V. Juana Azurduy     | Presidente    |         |       |
| Teodoro Quispe Portillo    | J.V. Sivingani Norte   | Presidente    |         |       |
| Mauricio Garcia Camacho    | J.V. Mirador Primavera | Presidente    |         |       |
| Armando Ullasa Tanco       | J.V. Padregal Sur      | Presidente    |         |       |
| Filomena Rodriguez Condori | J.V. Padregal Sur      | Acanda        |         |       |
| Alcira Chauve Amofre       | J.V. Padregal Sur      | U. Presidenta |         |       |



## **LISTA DE PARTICIPANTES**

**Fecha:** ..... 28 de abril 2017

### Reunión:

28 decembrie 2017

Reunión: Mancorried Zimangui. Detalle Socialización Mancorried Zimangui D-8

[illegible]



# Reunión de Socialización "ASICA SUDO-EPASAS"



ADUCCIÓN 2, PTAP - JOVE RANCHO - COLCAPIRUA - ZONA SUD COCHABAMBA Y ADUCCIÓN 5, PTAP JOVE RANCHO, CHOÑACOLLO

27-04-2017



Socialización Proyecto "Aducción 2, PTAP Jove Rancho - Colcapirua - Zona Sud"

LISTA DE PARTICIPANTES "ASICA SUDO"

| NOMBRE                    | INSTITUCIÓN        | CARGO            | CELULAR | FIRMA |
|---------------------------|--------------------|------------------|---------|-------|
| Vicente Catopace X.       | ASICA SUD          | Vice Presidente  |         |       |
| Carlos Dropeza Aguilar    | ASICA SUD-EPASAS   | Shrie Hacienda   |         |       |
| Anacleto Chiqueras Mamaní | ASICA SUD - EPASAS | Shrie Relaciones |         |       |
| Abraham Grandydiev Felix  | ASICA SUD-EPASAS   | President        |         |       |
| SERGIO CABAÑERO PÉREZ     | DGA-SB GOBERNACIÓN | FISCAL           |         |       |
| ALEXANDRO MORANO          | INTEC DESCOM       | DESCOM           |         |       |
| Hilda Quentas C           | GITEC DESCOM       | DESCOM           |         |       |
|                           |                    |                  |         |       |
|                           |                    |                  |         |       |
|                           |                    |                  |         |       |



LISTA DE PARTICIPANTES

DISTRITO 9

Fecha: 26 - abril - 2017

Reunión:

Socialización Proyecto de Aducción 2 PTAP, bve. Rancho - Colcapirhua - Zona Sud >>



| NOMBRE                 | DISTRITO / OTB                        | CARGO       | CELULAR | FIRMA |
|------------------------|---------------------------------------|-------------|---------|-------|
| Rogel Solarte Guzman   | DISTRITO 9<br>Mencionada Ensayo       | Presidente  |         |       |
| Rosmary Alcaraz Arspe  | OTB San Jose de<br>Hancocunada Encana | Presidenta. |         |       |
| Virginia Chaubi Libaby | Cabal<br>Hancocunada                  | Presidente  |         |       |
| Hernan Davides Garcia  | OTB Longitas Mayones<br>Hancocunada   | Presidente  |         |       |
| Daniel Caspades Vargas | DISTRITO 9<br>Sanctus Pato 10.9       | Presidente  |         |       |
| Juan Rufino Chunta     | DISTRITO 9<br>dunTa. V. Albalanda     | Presidente  |         |       |
| Juan Enrique Urena     | DISTRITO 9<br>J. V. Basilio Pato      | Presidente  |         |       |
| Ponano Mollo Tusco     | OTB<br>Alto Suvigani                  | Presidente  |         |       |
| Hernan Flores Lamato   | DISTRITO 9<br>JO. EXATACION           | PRESENTE    |         |       |
| Mauricio Garcia Camino | DISTRITO 9<br>Hancocunada Suvigani    | Presidente  |         |       |



**ADUCCIÓN 2, PTAP - JOVE RANCHO - COLCAPIRHUA - ZONA SUD COCHABAMBA Y ADUCCIÓN 5, PTAP JOVE RANCHO, CHOÑACOLLO**

**LISTA DE PARTICIPANTES**

**Fecha:** 26-abril 2017 **Reunión:** Distrito 9. (Luzes)














| NOMBRE                   | DISTRITO / OTB | CARGO   | CELULAR | FIRMA |
|--------------------------|----------------|---|---------|-------|
| Jose Luis Garcia Padilla | D. N° 9        | Jose Luis Garcia P. POTE MANCOMUNIDAD PUCARA GRANDE 71705306        |         |       |
| Jedidia Bustillos Flores | D. N° 9        | Presidente Mancomunidad R 358 Huaya Sur                             |         |       |
| Isidro Alvarado Chano    | D. N° 9        | Unión Alvarado Chano V. SAN, "TRES VERDIENTES" COCHABAMBA - BOLIVIA |         |       |
| Manuel Lopez Martinez    | D. V. 9        | Vicepresidente Siringani  |         |       |
| Victor Osiri Castaño     | Dist. N° 9     | Orto/Social   |         |       |
| Fredy Jaime Bautista     | Distrito N° 9  | Presidente  |         |       |
| FABIO SUAREZ S.          | DIST. N° 9     | PRESIDENTE  |         |       |
| David Alvarado Cárdenas  | Dist. #9       | miembro presidente  |         |       |
| Eliseo Alejandro Belque  | Fedatario cbba | Presidente  |         |       |



21-04-2017

**LISTA DE PARTICIPANTES**

Reunión de Superintendente UCP - proyecto Jove Rancho

| NOMBRE                   | INSTITUCIÓN                   | CARGO           | CELULAR | FIRMA   |
|--------------------------|-------------------------------|-----------------|---------|---|
| Rafael Mareñ Arancibia   | GadC - SOPCA                  | Jefe - OPS      |         |  |
| SERGIO CABALLERO PÉREZ   | DGA-SB PROYECTOS ESTRATEGICOS | FISCALIA        |         |   |
| IVY ANANDA PAIVA         | GITEC                         | Wg. HIDRÁULICO  |         |    |
| Fabrizio Calbimante      | GITEC                         | Ing, Sanitarios |         |    |
| Alexandro Moruno N.      | GITEC                         | DESCON          |         |    |
| Oscar. Villaverde R.     | UCP - PAAP.                   | Supervisor      |         |    |
| Marcos Balcázar Belmonte | GITEC                         | ING. HIDRÁULICO |         |    |
| Hugo Balcázar            | GITEC                         | G. Proyecto     |         |    |
| LEONARDO SANDOZ          | GITEC                         | G. Técnico      |         |    |
| Hilda Cuellar            | GITEC                         | DESCON          |         |    |
| Carmen Leado             | GITEC                         | DEMOGRAFIA      |         |     |













ADUCCIÓN 2, PTAP - JOVE RANCHO - COLCAPIRHUA - ZONA SUD COCHABAMBA Y ADUCCIÓN 5,  
PTAP JOVE RANCHO , CHOÑACOLLO

LISTA DE PARTICIPANTES

| NOMBRE                     | INSTITUCIÓN            | CARGO                        | CELULAR | FIRMA |
|----------------------------|------------------------|------------------------------|---------|-------|
| Arnaldo Villanueva         | Mancomunidad Sicingani | Presidente Padregal Sur      |         |       |
| Luis F. Choquelimachi      | Subalcaldía Itota      | Alcalde                      |         |       |
| Pey Borda R.               | Subalcaldía Itota      | Tercera División de Asesoría |         |       |
| Brasides Chumbe Lopez      | Sub. Alcaldía Itota    | Supervisor Técnico           |         |       |
| Virginia Chumbas de Benito | Mancomunidad Capital   | Presidente                   |         |       |
| Wladys Renteria Orrellana  | Mancomunidad 33        | Vice. Presidente             |         |       |
| Gabriel Rocha Cayo         | SUD - ALCALDIA ITOTA   | SUB - ALCALDE D-9            |         |       |
|                            |                        |                              |         |       |
|                            |                        |                              |         |       |
|                            |                        |                              |         |       |



**LISTA DE PARTICIPANTES**







| NOMBRE                   | INSTITUCIÓN                 | CARGO             | CELULAR | FIRMA   |
|--------------------------|-----------------------------|-------------------|---------|---|
| Victor Casisi Castellon  | Distrito N° 7               | Cooperador Social |         |  |
| Fredy Jaime Bautista     | Distrito N° 9               | Presidente.       |         |   |
| Mauricio Garcia Camino   | Mancomunidad Sivingani      | Presidente        |         |    |
| Teodoro Tapia Quirus     | Mancomunidad Sivingani      | Presidente        |         |    |
| Herman Flores Llaccho    | Exaltación                  | Presidente        |         |    |
| Basilio Areno Morales    | Son Pedro                   | V. presidente     |         |    |
| Ruben Lunkuan Orallan    | J.L. Alt. Obras             | Presidente        |         |    |
| Daniel Caspedes Vargas   | Mancom. Sandoz Baso Da      | Presidente        |         |    |
| Florancio Gonzales Ayala | distrito Sivingani          | STRO y gobernador |         |    |
| Ambrosio Madleniz Colquy | Mancomunidad Sandoz Paraiso | Control Social    |         |     |



Reunión con dirigentes del distrito 9

LISTA DE PARTICIPANTES

Fecha: 11-04-2017









| NOMBRE                       | INSTITUCIÓN                         | CARGO           | CELULAR | FIRMA   |
|------------------------------|-------------------------------------|-----------------|---------|---|
| Eliseo Alejandro Colque      | Fedatve cba                         | Presidente      |         |  |
| Victor Gaisiri Castellan     | Disbrito n° 9<br>Control Social D-9 | TITULO          |         |   |
| FERRY LAURE BOUTISTA         | DISTRITO N° 9                       | Presidente      |         |    |
| IGNACIO ANANDIA NAVA         | GITEC                               | ING. HIDRAULICO |         |    |
| Hilda Cuarter                | GITEC                               | Socaf           |         |    |
| Alejandro Marcos Villalpando | GITEC                               | Social          |         |    |
|                              |                                     |                 |         |   |
|                              |                                     |                 |         |   |
|                              |                                     |                 |         |   |
|                              |                                     |                 |         |   |
|                              |                                     |                 |         |   |



**LISTA DE PARTICIPANTES**

Hp 1500

Reunión de coordinación Municipal

| NOMBRE                       | INSTITUCIÓN                        | CARGO           | CELULAR | FIRMA   |
|------------------------------|------------------------------------|-----------------|---------|---|
| Julio Siles                  | E. Municipi<br>juliosiles@live.com | Jefe Dpto. Proy |         |  |
| Fica Esteban Loayza          | E. Municipal<br>estebanloayza@cmoi | Asist. Proy.    |         |   |
| Leonardo Anaya               | Municipi                           | G. General      |         |    |
| IVTI ANANDIA                 | GITEC                              | Ing. HID.       |         |    |
| Alvaro Camacho Gamica        | GITEC                              | ING. Ind.       |         |    |
| Alejandro Moreno Villalpando | GITEC                              | Social          |         |    |
| Hilda Cuevas C               | GITEC                              | Social          |         |    |
| Hugo Balcazar                | GITEC                              | G. P.           |         |    |
| Juan Carlos Caballero        | E. Municipal                       | Coordinador     |         |   |



**ADUCCIÓN 2, PTAP - JOVE RANCHO - COLCAPIRHUA - ZONA SUD COCHABAMBA Y ADUCCIÓN 5,  
PTAP JOVE RANCHO, CHOÑACOLLO**

28-03-2017

**LISTA DE PARTICIPANTES**

| NOMBRE                  | INSTITUCIÓN  | CARGO                   | CELULAR | FIRMA |
|-------------------------|--------------|-------------------------|---------|-------|
| Leis Salazar V.         | GCA<br>GADC. | Director                |         |       |
| SERGIO CABALLERO FERRER | DGA<br>GADC. | CONSULTOR (FÍSICA)      |         |       |
| INTI ALVARO PALLA       | GITEC        | ING. HIDRÁULICO         |         |       |
| Hugo Bolcazar           | GITEC        | Gerente Proyecto        |         |       |
| Alvaro Camacho          | GITEC        | Esperant<br>ant         |         |       |
| Josue Jiracaca. R       | UCP.         | Consultor.<br>UCP-PTAP. |         |       |
| Hilda Quinteros C       | GITEC        | Consultor<br>Servid     |         |       |
| Fabrizio Galbarrone B.  | GITEC        | Ing. Sanitarios         |         |       |
|                         |              |                         |         |       |




Consorcio Utilización de aguas para RANCHO Aducción 2 y 5  
Fecha 28-03-2017

LISTA DE PARTICIPANTES

| NOMBRE                 | INSTITUCIÓN | CARGO            |
|------------------------|-------------|------------------|
| MAURICIO S.            | GAMC        | SECTOR BANCARIO  |
| Geonela Dorado R.      | GAMC        | Técnico S. Rural |
| Néstor L. GARCÉS.      | GAMC - O.T. | Técnico          |
| FABRICIO CALDERONTE    | GITEC       | Ing. Sanitario   |
| LUTIA ANA RODA PAVIA   | GITEC       | ING. HIDRÁULICO  |
| SERGIO CABAQUERO PÉREZ | GADC        | FISCALIA         |
| Bernardo clavis A.     | BAMC.       | Técnico          |
| Hugo Balcazar          | GITEC       | Gerente Proyecto |
| BLUANO CAMACHO G       | GITEC       | Consultor        |
| Hilda Quinteros C      | GITEC       | Coordinadora     |

CELULAR



Handwritten signatures of the participants, corresponding to the names in the table above.



LISTA DE PARTICIPANTES

Fecha: 24-03-2017 ; Coordinación Ubicación de puntos de aducción 2

| NOMBRE                 | INSTITUCIÓN | CARGO   | CELULAR | FIRMA |
|------------------------|-------------|---|---------|-------|
| Pedro Fuentes CARVAJAL | SEMAPA      | Explotación de<br>Redes Portables             |         |       |
| FABRIZIO CALBIMATE     | GITEC       | Ing. Sanitario                                |         |       |
| Hugo Balcazar          | GITEC       | Ger. Proyecto                                 |         |       |
| Luis ANA NOIA          | GITEC       | ING. HIDRÁULICO                               |         |       |
| Kilda Quinteros        | GITEC       | Social  |         |       |
| Tracy Rojas R.         | SEMAPA.     | Jefe. Depto. Desarrollo<br>Proy. Agua Potable |         |       |
|                        |             |   |         |       |
|                        |             |   |         |       |
|                        |             |   |         |       |
|                        |             |   |         |       |



Acuerdos y consenso con el Contribuyente

Fecha: 10- MARZO-2017

LISTA DE PARTICIPANTES

| NOMBRE              | INSTITUCIÓN   | CARGO                        | CELULAR | FIRMA |
|---------------------|---------------|------------------------------|---------|-------|
| Jorge Olivera       | UCP-PTAP      | Coordinador Técnico          |         |       |
| Edwin Paruta        | MANA/VA/RSB   | Director Gral A.P y A.S.     |         |       |
| Osca Villaverde E.  | UCP-BADP.     | Supervisor JOP.              |         |       |
| Betty Silva         | UCP-PTAP      | FI                           |         |       |
| Hugo Balcazar       | GITEC         | Gerente Proyecto Jove Rancho |         |       |
| SERGIO CABALLERO P. | GADC - DGA SB | FISCALIZACIÓN ADUCCIONES     |         |       |
| Marcelo Blacutt     | GITEC         | Esq. Hidráulico              |         |       |
| Fabrizio Calbimonte | GITEC         | ESP Sanitario                |         |       |
| Hilda Cuentas       | GITEC         | Responsable Social           |         |       |
| Alejandro Morono N. | GITEC         | Responsable Social           |         |       |

LUIS SACA ZAT