



## PROGRAMA DE AMPLIACIÓN Y MEJORA PARA ABASTECIMIENTO SOSTENIBLE Y RESILIENTE DE AGUA A CIUDADES (BO-L1192)



### INFORME DE EVENTOS DE CONSULTA PÚBLICA

- PROYECTO: ADUCCIÓN 2 PTAP JOVE RANCHO –COLCAPIRHUA – ZONA SUD COCHABAMBA. TRAMO: QUENAMARI – THAKO LOMA
- PROYECTO: ADUCCIÓN 5 Y RAMALES EL PASO (ADUCCIÓN 2), COCHABAMBA
- PROYECTO: ADUCCIÓN 6 CHOJÑACOLLO – VINTO – SIPE SIPE, COCHABAMBA

JULIO 2018

## **CONTENIDO**

1. Antecedentes	1
2. Marco Normativo	2
3. Estrategia de Participación	8
4. Mapeo de Actores y Criterios de selección de los actores convocados	10
5. Horario y Sede del evento	11
6. Elementos recogidos de las consultas, e incluidos en la versión final del AAS y PGAS	14
ANEXOS	15

## **1. Antecedentes**

El presente informe da cuenta del resultado de la ejecución de los eventos de socialización y consulta pública en el marco de los PROYECTO: ADUCCIÓN 2, ADUCCIÓN 5 y ADUCCIÓN 6 ejecutados por la consultora GITEC encargada del estudio Técnico, Económico, Social y Ambiental (TESA) para las citadas aducciones.

Los procesos de participación social y consulta realizados por empresa alemana GITEC Consult GMGH para las Aducciones 2, 5 y 6 se ejecutaron toda la gestión 2017 e inicios de la gestión 2018, al constatarse que dichos procesos fueron actuales, participativos y que se tomaron en cuenta temas ambientales, sociales, identificación de afectaciones, las correspondientes medidas de mitigación y realización de acuerdos con los actores sociales es que se decidió reconocer los mismos como consulta pública válida y suficiente para el financiador el Banco Interamericano de Desarrollo (BID).

Específicamente en relación a la consulta y su contexto normativo legal, las políticas operativas y Salvaguardas del BID y la Ley Ambiental de Bolivia y su reglamentación reconocen la importancia de la participación ciudadana en procedimientos de decisión particular relativos a proyectos obras o actividades, siempre y cuando ésta se realice a través de las Organizaciones Territoriales de Base (OTB's) y con fundamento técnico por escrito, teniendo libre acceso a cualquier etapa de los procedimientos en cualquier etapa de la vida del proyecto, obra o actividad.

En los PROYECTO: ADUCCIÓN 2, ADUCCIÓN 5 y ADUCCIÓN 6, la consultora GITEC junto a las autoridades vecinales y comunales y población del área de intervención correspondientes ha desarrollado un amplio proceso de participación ciudadana y comunal. Se trata de un proceso coordinado con las organizaciones sociales del área de intervención del proyecto (principalmente juntas de vecinos y sindicatos agrarios).

La participación ciudadana y comunitaria en los procesos de gestión social y ambiental y en el marco del desarrollo sostenible puede ser definida como un proceso continuo, con una comunicación de doble vía entre las partes involucradas. El propósito básico que se persigue a través de estos procedimientos ejecutados es de conciliar la protección del ambiente con el desarrollo de acciones humanas, promoviendo el uso eficiente de la percepción e información que las personas y grupos sociales tienen sobre su entorno y sobre las acciones que se pretenden realizar en él.

En este sentido los procesos de socialización y consulta pública realizados por GITEC son de interés tanto para los proponentes como para los involucrados.

Como producto de este proceso se llegó a la aceptación social del proyecto, la adopción de decisiones fundamentadas y finalmente un preliminar consenso.

Adicionalmente a la normativa y objetivos establecidos para la consulta pública, con la ejecución de los eventos cumplieron con los siguientes objetivos operativos:

- Socializar la información técnica y operativa del proyecto.
- Informar y sensibilizar a la población sobre el proyecto, posibilitando su participación en la toma de decisiones.

- Informar sobre los impactos ambientales y sociales identificados y las medidas de mitigación propuestas, así como los respectivos planes de gestión ambiental y social
- Formalizar las inquietudes de la población sobre los impactos ambientales y sociales y las propuestas de medidas de mitigación.
- Responder a las inquietudes e iniciativas de la población sobre los impactos socio ambientales y medidas de mitigación.
- Considerar la problemática social generada por los impactos y acordar medidas para eliminar, mitigar o compensar los problemas sociales generados.
- Elaborar un acta que explice el proceso realizado y los acuerdos alcanzados en la consulta pública.

## **2. Marco Normativo**

Con la ejecución de los eventos de socialización y Consulta Pública, GITEC cumplió con la normativa nacional e internacional que plantea la promoción de la participación ciudadana como componente fundamental en la toma de decisiones sobre las acciones propuestas por el proyecto.

A continuación se realiza el análisis de la normativa que respalda la consulta pública a nivel nacional e internacional.

*CONSTITUCIÓN POLÍTICA DEL ESTADO PLURINACIONAL DE BOLIVIA:* El proceso de consulta debe cumplir con lo establecido en la Constitución y en la Legislación vigente. La CPE en su Artículo 343 refiere que *“la población tiene derecho a la participación en la gestión ambiental, a ser consultado e informado previamente sobre decisiones que pudieran afectar a la calidad del medio ambiente”*.

*LEY DE MEDIO AMBIENTE (LEY 1333):* La ley 1333 del 27 de abril de 1992 y sus respectivos reglamentos, plantea los lineamientos que muestran la necesidad de realizar una Consulta Pública en los Estudios de Evaluación de Impacto ambiental. Estos lineamientos son los siguientes: (i) Cumplimiento de los artículos 25 y 35 del Reglamento de Prevención y Control Ambiental de la ley 1333, en su capítulo IV referido al Estudio de Evaluación de Impacto Ambiental que señalan que se debe tomar en cuenta las observaciones, sugerencias y recomendaciones del público susceptible de ser afectado, en la identificación de impactos por la realización del proyecto obra o actividad. (ii) Asimismo, establece que en forma adicional al documento del EEIA, se debe editar un resumen o documento de divulgación pública cuyo objetivo será dar a conocer a la ciudadanía, los aspectos del estudio realizado como ser la síntesis del proyecto, el estado ambiental actual, los principales impactos ambientales y sociales previstos, una síntesis de las medidas de mitigación y el Plan de seguimiento ambiental, los programas de cierre y rehabilitación. Este documento debe ser redactado en términos claros y precisos para contribuir a la comprensión del público. (iii) Acatamiento de la reglamentación General de Gestión ambiental en sus artículos 72, 73, 77 y 78 del Título VII referido a la Participación Ciudadana en la Gestión Ambiental, detallado en sus Capítulos I, II y III.

Específicamente, la Consulta Pública esta normada en la Legislación ambiental Boliviana, según el artículo 162 del Reglamento de Prevención y Control Ambiental aprobado mediante DS 24176 de 8 de diciembre de 1995 que establece:

*“... En la fase de identificación de impactos para considerar en un EEIA, el Representante legal deberá efectuar la Consulta Pública para tomar en cuenta observaciones, sugerencias y recomendaciones del público que pueda ser afectado por la implementación del proyecto, obra o actividad...” Si bien el proyecto se encuentra dentro de Categoría 3, lo que quiere decir que no se contempla realizar un EEIA, se está consideraron los lineamientos de la Ley 1333 de Medio Ambiente anteriormente nombrados en lo que respecta a la realización de la Consulta Pública, ya que se considera de gran importancia de la participación de la población del área de intervención en la etapa de estudio, para así evitar problemas en la etapa de ejecución”.*

**POLÍTICAS OPERATIVAS DEL BID APLICABLES AL PROYECTO:** Las Políticas y Salvaguardias del BID están dirigidas a atender aspectos de salvaguardia ambiental y social, siendo necesario que el presente Proyecto cumpla con esta normativa. En lo relativo a las Consultas (apartado B.6, 4.20), de la Política de Medio Ambiente y cumplimiento de salvaguardas del BID establece que:

*“Como parte del proceso de evaluación ambiental, las operaciones clasificadas bajo las Categorías “A” y “B” requerirán consultas con las partes afectadas y se considerarán sus puntos de vista. También se podrá llevar a cabo consultas con otras partes interesadas para permitir un rango más amplio de experiencias y perspectivas. Las operaciones de Categoría “A” (Gran tamaño: represas, autopistas) deberán ser consultadas por lo menos dos veces durante la preparación del proyecto, durante la fase de delimitación de los procesos de evaluación o revisión ambiental, y durante la revisión de los informes de evaluación. Para las operaciones de Categoría “B” (Medianos) se deberán realizar consultas con las partes afectadas por lo menos una vez, preferentemente durante la preparación o revisión del PGAS, según se acuerde con el prestatario. Para propósitos de la consulta se deberá suministrar la información en los lugares, idiomas y formatos que permitan consultas de buena fe con las partes afectadas, y se formen una opinión y hagan comentarios sobre el curso de acción propuesto. Las EIA u otros análisis relevantes se darán a conocer al público de forma consistente con la Política de Disponibilidad de Información (OP-102) del Banco. Durante la ejecución del proyecto las partes afectadas deberían ser informadas sobre las medidas de mitigación ambiental y social que les afecte, según se defina en el PGAS (OP 703)”.*

De acuerdo con los lineamientos de la Política OP-703, el programa ha sido clasificado como Categoría “B” en el sistema de clasificación ambiental, que se refiere a operaciones que pueden causar principalmente impactos ambientales negativos localizados y de corto plazo, incluyendo impactos sociales asociados, y para los cuales se dispone de medidas de mitigación de uso corriente.

Finalmente, se aseguró que mujeres participen en las actividades de información, consulta y capacitación y se tendrán en cuenta alternativas para apoyar iniciativas de mujeres y posibles opciones de participación dentro de las actividades del programa.

### 3. Estrategia de participación

La estrategia de participación social utilizada por GITEC para las aducciones 2, 5 y 6 fue la siguiente:

1. Metodología.- El proceso de trabajo desarrollado fue de una metodología activa - participativa y de investigación - acción que permitió la expresión de demandas y necesidades de los sujetos en acción, a través de la transmisión de información respecto a los beneficios del proyecto para su análisis y reflexión con una respuesta de toma de decisión de aceptación del proyecto, es decir, un feed back de dialogo permanente entre los actores sociales.
2. Actividades de Socialización.- Se realizaron una serie de actividades que permitieron, en primer lugar, identificar a todos los involucrados (sociales e institucionales) del proyecto y realizar procesos permanentes de transferencia de información relacionada a los alcances del proyecto, avances y/o conflictos identificados en el transcurso del trabajo, generando espacios de diálogo permanente, donde se pudieron identificar las necesidades y demandas de la población de los diferentes Municipios del área de intervención de las aducciones 2, 5 y 6. En este proceso se realizaron análisis sociales traducidos en los siguientes documentos:
  - a. Mapeo de Actores Sociales e Institucionales: Aducción Nombre de la Comunidad Situación respecto al proyecto Situación de conflicto Acción realizada Situación Actual Medio de verificación
  - b. Elaboración de Consensos y Acuerdos con vecinos y comunarios traducidos en un matriz temática
  - c. Elaboración de Cuadro de Riesgos sociales y ambientales del proyecto que contiene información con:
    - i. Declaración del riesgo
    - ii. Identificación de áreas de conflicto
    - iii. Probabilidad de consecuencia
    - iv. Grado de riesgo
    - v. Partes afectadas
    - vi. Actores que causan el riesgo
    - vii. Prioridad social, ambiental y política
    - viii. Medida de mitigación
    - ix. Medios de verificación
3. Recorridos por las área de intervención de las aducciones.- De forma paralela a esta actividad, se realizaron recorridos por las vías seleccionadas para emplazar las tuberías de la Aducción y las áreas seleccionadas para el diseño y futura construcción de tanques de almacenamiento, en consenso con los beneficiarios, por tanto se utilizó una metodología participativa y de involucramiento de los dirigentes y autoridades municipales.
4. Medios de difusión e información utilizados.- Los instrumentos de la metodología utilizados, fueron: papelógrafos, bípticos, planos, exposiciones en data display, imagen satelital. Así mismo, se realizaron visitas domiciliarias, recorridos, entrevistas a informantes clave.

5. Actividades, participantes y documentos de Socialización.- De manera general la consultora GITEC en todo el trabajo de socialización ha realizado varios procesos de participación social los cuales se pueden resumir en el siguiente cuadro

Nº	Actividad	Objetivo	Participantes	Fuente de verificación
1	Reuniones de socialización del proyecto con información técnica, ambiental y social	Proporcionar información técnica, ambiental y social del Proyecto	Organizaciones Vecinos y comunarios de las aducciones 2,5 y 6	-Lista de Asistentes -Actas Firmadas -Memoria del Evento -Registro Fotográfico
2	Actas de acuerdos y conformidad con la vías seleccionadas y áreas de construcción de tanques de almacenamiento	Generar acuerdos con las organizaciones y habitantes respecto a las obras específicas		-Lista de Asistentes -Actas Firmadas -Memoria del Evento -Registro Fotográfico
3	Actas de Conformidad con el proyecto	Generar acuerdos con las organizaciones y habitantes respecto al Proyecto		-Lista de Asistentes -Actas Firmadas -Memoria del Evento -Registro Fotográfico
4	Memorias de Actividades	Documentar todos los procesos de reunión, recomendaciones y acuerdos en los diferentes eventos realizados para la socialización del proyecto.		-Memoria de cada Evento ejecutado
5	Certificación de Estudios	Documentar al proyecto con las respectivas certificaciones emitidas por los		Documentos emitidos por la entidades correspondientes avalando los estudios y el lugar del

		Gobiernos Municipales, Operadores y organizaciones sociales sobre el uso de predios específicos.		emplazamiento de las obras
--	--	--	--	----------------------------

#### 4. Mapeo de actores y criterio de selección de los actores convocados

##### a) Criterio de selección de los actores convocados

Antes de realizar el mapeo específico de los actores involucrados en las consultas públicas realizados por GITEC, se definió los criterios de selección para los actores convocados:

**Cuadro Nº 2**  
**Criterio de selección de los actores convocados**

CRITERIO DE PARTICIPACION	ACTORES INVOLUCRADOS
<b>Participación de organizaciones de representación territorial del área de intervención directa (aducción 2,5 y 6)</b>	<ul style="list-style-type: none"> <li>Organizaciones Territoriales de Base (OTB's)</li> <li>Juntas de Vecinos</li> <li>Sindicatos Agrarios</li> <li>Asociaciones de Transporte Público</li> </ul>

**Fuente:** Elaboración Propia

Por el poder de decisión, la jerarquía institucional y orgánica las OTB's, juntas de vecinos y Sindicatos Agrarios se convierten en actores clave para la realización del proyecto es por esto que su participación fue contundente en los eventos de socialización y de consulta realizados por la consultora GITEC.

##### b) *Mapeo de Actores*

GITEC elaboró un mapeo de actores que permite la identificación de las organizaciones territoriales y funcionales existentes en el área de intervención del proyecto (Aducciones 2, 5 y 6) la misma dio como resultados que en la zona de intervención están presentes las siguientes organizaciones:

**Cuadro Nº 3**  
**Mapeo de actores de las Aducciones 2,5 y 6**

GRUPO DE ACTORES	ACTOR	ROL EN EL PROYECTO	RELACIÓN PREDOMINANTE	JERARQUIZACIÓN DE SU PODER
Instituciones públicas	<b>MMaYA (Ministerio de Medio Ambiente y Agua)</b>	Responsable de desarrollar y ejecutar políticas públicas, normas, planes, programas y proyectos para la conservación, adaptación y aprovechamiento sustentable de los recursos ambientales y por ende de la ejecución del proyecto, cuyas directrices son parte del Plan Nacional de Desarrollo y el Plan Sectorial de Agua Potable y Saneamiento (2016-2020) y el PMMC.	A favor	Alto
	<b>GADC</b>	Responsable de formular políticas y	A favor	Alto

GRUPO DE ACTORES	ACTOR	ROL EN EL PROYECTO	RELACIÓN PREDOMINANTE	JERARQUIZACIÓN DE SU PODER
	<b>(Gobierno Autónomo Departamental de Cochabamba)</b>	estrategias orientadas a asegurar una gestión pública Institucional eficiente y transparente, promoviendo el desarrollo del Departamento a través de la ejecución de planes, programas y proyectos. Bajo estas directrices, la Gobernación de Cochabamba deberá desarrollar estrategias que aseguren el beneficio de la población con el agua tratada que se distribuirá a través de la Empresa Metropolitana de Distribución de Agua.		
	<b>Empresa Metropolitana de Distribución de Agua</b>	Responsable de asegurar la distribución de agua proveniente del Sistema Múltiple MISICUNI a los municipios para su distribución interna en función de acuerdos garantizando la calidad, eficiencia, eficacia y tarifas equitativas.	A favor	Alto
	<b>GAMC (Gobierno Autónomo Municipal de Cochabamba)</b>	Responsable de asegurar la ejecución de las obras en su Municipio y hacer las gestiones necesarias para redistribuir el agua potable desde los tanques de almacenamiento a SEMAPA, OLPES u OTBS para beneficiar a la población con el servicio.	A favor	Alto
	<b>Sub alcaldías de los Distritos 8 y 9</b>	Responsable de conocer la realidad de la población en relación a la distribución y acopio de agua. Responsable de asegurar la ejecución de las obras en su Municipio y hacer las gestiones necesarias para redistribuir el agua potable desde los tanques de almacenamiento a SEMAPA, OLPES u OTBS para beneficiar a la población con el servicio.		
	<b>SEMAPA (Empresa Municipal de Agua Potable y Alcantarillado Cochabamba)</b>	Responsable de la administración y prestación de servicios de agua potable y alcantarillado sanitario con calidad y continuidad, así como ejecutar obras de mejoramiento en la operación y mantenimiento de los Sistemas de Agua Potable y Alcantarillado Sanitario. En el proyecto, deberá realizar acuerdos con los OLPES para desarrollar el proceso de redistribución de agua potable desde los tanques de almacenamiento a la población del Municipio.	A favor	Medio
	<b>Concejo Municipal de Cochabamba</b>	Responsable de aprobar el Plan de Desarrollo Municipal, Presupuesto Municipal y POA, que deberán tener un énfasis en obras de agua y saneamiento, para cubrir la demanda de la población de Cochabamba. Deberá coadyuvar y acelerar los procesos de derechos propietarios y otros necesarios mediante la promulgación de leyes Municipales.	A favor	Alto
	<b>GAMQ (Gobierno Autónomo Municipal de Quillacollo)</b>	Responsable de asegurar la ejecución de las obras en su Municipio y hacer las gestiones necesarias para redistribuir el agua potable desde los tanques de almacenamiento a EMAPAQ, OLPES u OTBS para beneficiar a la población con el servicio.	A favor	Alto
	<b>EMAPAQ (Empresa Municipal de</b>	Responsable de la administración y prestación de servicios de agua potable y alcantarillado sanitario con calidad y	A favor	Medio

GRUPO DE ACTORES	ACTOR	ROL EN EL PROYECTO	RELACIÓN PREDOMINANTE	JERARQUIZACIÓN DE SU PODER
	<b>Agua Potable y Alcantarillado Quillacollo)</b>	continuidad, así como ejecutar obras de mejoramiento en la operación y mantenimiento de los Sistemas de Agua Potable y Alcantarillado Sanitario. En el proyecto, deberá realizar acuerdos con los OLPES para desarrollar el proceso de redistribución de agua potable desde los tanques de almacenamiento		
	<b>Concejo Municipal de Quillacollo</b>	Responsable de aprobar el Plan de Desarrollo Municipal, Presupuesto Municipal y POA, que deberán tener un énfasis en obras de agua y saneamiento, para cubrir la demanda de la población de Quillacollo. Deberá coadyuvar y acelerar los procesos de derechos propietarios y otros necesarios mediante la promulgación de leyes Municipales.	A favor	Alto
	<b>GAMQV (Gobierno Autónomo Municipal de Vinto)</b>	Responsable de asegurar la ejecución de las obras en su Municipio y hacer las gestiones necesarias para redistribuir el agua potable desde los tanques de almacenamiento a EMAPAQ, OLPES u OTBS para beneficiar a la población con el servicio.	A favor	Alto
	<b>Concejo Municipal de Vinto</b>	Responsable de aprobar el Plan de Desarrollo Municipal, Presupuesto Municipal y POA, que deberán tener un énfasis en obras de agua y saneamiento, para cubrir la demanda de la población de Vinto. Deberá coadyuvar y acelerar los procesos de derechos propietarios y otros necesarios mediante la promulgación de leyes Municipales.	A favor	Alto
	<b>GAMS(Gobierno Autónomo Municipal de Sipe Sipe)</b>	Responsable de asegurar la ejecución de las obras en su Municipio y hacer las gestiones necesarias para redistribuir el agua potable desde los tanques de almacenamiento a EMAPAQ, OLPES u OTBS para beneficiar a la población con el servicio.	A favor	Alto
	<b>Concejo Municipal de Sipe Sipe</b>	Responsable de aprobar el Plan de Desarrollo Municipal, Presupuesto Municipal y POA, que deberán tener un énfasis en obras de agua y saneamiento, para cubrir la demanda de la población de Sipe Sipe Deberá coadyuvar y acelerar los procesos de derechos propietarios y otros necesarios mediante la promulgación de leyes Municipales.	A favor	Alto
	<b>AAPS Autoridad de Fiscalización y Control Social de Agua Potable y Saneamiento Básico</b>	Desarrolla sus tareas de control, supervisión, fiscalización y regulación a las Entidades Prestadoras de Servicios de Agua Potable y Alcantarillado Sanitario – EPSA garantizando y protegiendo el uso del agua para la vida de todos los Bolivianos. De esta manera, la AAPS debe ser parte del proceso de gestión de los servicios en el Municipio de Cochabamba, tomando en cuenta la nueva realidad de distribución existente (agua en bloque).	Indiferente	Alto
	<b>FPS (Fondo Nacional de Inversión</b>	Cuya responsabilidad es la administración de los recursos que le fueran provistos por organismos de	A favor	Bajo

GRUPO DE ACTORES	ACTOR	ROL EN EL PROYECTO	RELACIÓN PREDOMINANTE	JERARQUIZACIÓN DE SU PODER
	<b>Productiva y Social)</b>	cooperación Internacional y el Tesoro General de la Nación para el cofinanciamiento de gastos de inversión de proyectos factibles que contribuyan al desarrollo socioeconómico de los municipios. Para el proyecto, el FPS tendría la responsabilidad de gestionar recursos económicos para el diseño y ejecución de proyectos de redistribución de agua en el municipio.		
	<b>EMAGUA</b>	Se constituye en la plataforma para operativizar las políticas y estrategias nacionales y sectoriales en temas de agua y saneamiento, es por tal razón que su rol en el proyecto, será el de gestionar recursos que sean invertidos en proyectos de redistribución de agua en el Municipio enmarcado en los planes nacionales.	A favor	Bajo
	<b>SENASBA</b>	Responsable de desarrollar y fortalecer de manera participativa, inclusiva, equitativa y transparente, capacidades de los operadores para la sostenibilidad de los servicios de agua potable y saneamiento básico. En el proyecto, el SENASBA tiene la obligación de ser parte de los procesos de gestión de redistribución del agua potable en el Municipio y fortalecer las capacidades de las EPSAS y OLPES.	A favor	Bajo
<b>Organizaciones Sociales</b>	<b>Control Social Cochabamba</b>	Responsable de realizar "Control Social" por parte de la población a la ejecución de todos los proyectos de beneficio social para garantizar su ejecución y calidad. En el caso del Control Social de Cochabamba, deberán ser los directos responsables de gestionar la demanda poblacional de los Distritos 9 y 8 ante las autoridades para que se ejecuten inversiones en proyectos de redistribución de agua.	A favor	Medio
	<b>Control Social Distritos 8 y 9</b>	Responsable de realizar "Control Social" por parte de la población a la ejecución de todos los proyectos de beneficio social para garantizar su calidad en los Distritos 9 y 8 de Cochabamba. En este caso en particular, es necesario realizar procesos de acercamiento y retroalimentación de información permanente con los y las representantes de esta organización debido a su condición y autoridad en cuanto a la toma de decisiones.	A favor	Medio
	<b>ASICASUDD – EPSAS</b>	Organización de OLPES de la zona sud, que presta el servicio de agua potable en la población de los Distritos 9 y 8 de Cochabamba, áreas que no cuentan con el líquido elemento por parte del operador municipal. Para el proyecto, ASICASUDD representa un actor estratégico, ya que trabajó en el Plan Maestro y viene desarrollando sus actividades por mucho tiempo. Serán importantes en las conversaciones sobre las posibles	A favor	Medio

GRUPO DE ACTORES	ACTOR	ROL EN EL PROYECTO	RELACIÓN PREDOMINANTE	JERARQUIZACIÓN DE SU PODER
		formas de redistribución de agua en el Municipio, debido a la información con la que cuentan y su relación permanente con los operadores y la población en general.		
	<b>Comité Cívico</b>	El Comité Cívico debe trazarse metas innovadoras y estrategias que propongan acciones conjuntas con las organizaciones a las que representan y con los estamentos del poder regional y central, o sea que tengan capacidad de dialogar y de debatir los temas de mayor importancia para los distritos 8 y 9 de Cochabamba; en este sentido, es responsable de gestionar la demanda local de la población del Municipio en relación a temas de agua y la nueva forma de distribución.	Indiferente	Medio
	<b>Regantes (Sindicatos Agrarios)</b>	Responsables de gestionar la demanda del recurso hídrico a ser utilizado en los sistemas de riego en el Municipio. En este caso, al ser un proyecto de agua potable, mencionada organización no es directamente involucrada, pero podría convertirse en una barrera en caso de no responder a sus demandas sectoriales y recibir el beneficio por parte de sus afiliados.	Indiferente	Medio
	<b>OLPES</b>	Responsables de distribuir el recurso agua en las OTBS que no reciben el servicio por parte del Municipio (SEMAPA), constituidas por la urgencia poblacional de contar con agua en sus domicilios. En el proyecto, serán responsables de involucrarse en los procesos de diálogo y diseño de la forma más óptima de redistribución de agua en el Municipio a sus asociados.	A favor	Medio
	<b>OTBs</b>	Que mediante sus representantes, son responsables de involucrarse en los procesos de diálogo para lograr la forma más óptima de redistribución de agua por parte del GAMC.	Indiferente	Medio
	<b>Sindicatos de Transporte</b>	Organización que aglutina a las líneas de transporte que trabajan en los Municipios de Cochabamba, Quillacollo, Vinto y Sipe Sipe, que podrían representar un obstáculo en la ejecución del proyecto debido al perjuicio que representaría la ejecución del mismo en el desarrollo de sus actividades laborales.	En contra	Bajo
<b>Instituciones Privadas</b>	<b>Fundación Agua Tuya</b>	Es una organización boliviana que promueve iniciativas en agua y saneamiento básico aplicando soluciones participativas, innovadoras y sostenibles para mejorar la calidad de vida de la población y proteger el medio ambiente. Para el proyecto en específico, es importante contar con ideas innovadoras y la experiencia en sistemas de distribución de agua que esta institución puede aportar.	Indiferente	Bajo
	<b>SNV</b>	Institución que busca garantizar el acceso universal al agua y al saneamiento en la población de los	Indiferente	Bajo

GRUPO DE ACTORES	ACTOR	ROL EN EL PROYECTO	RELACIÓN PREDOMINANTE	JERARQUIZACIÓN DE SU PODER
		países en los que trabaja. Para el proyecto en específico, es importante contar con ideas innovadoras y la experiencia en sistemas de distribución de agua que esta institución puede aportar.		
	Swiss contact	Es una fundación orientada al fomento económico para la cooperación internacional para el desarrollo. Para el proyecto en específico, es importante contar con ideas innovadoras y la experiencia en sistemas de distribución de agua que esta institución puede aportar.	Indiferente	Bajo

Por otra parte las juntas de vecinos y OTB's que se encuentran en la zona de intervención directa de los proyectos, por aducción, son las siguientes:

**Cuadro Nº 3**  
**Organizaciones del área de Intervención de la Aducción 2**

OTB's	JUNTAS DE VECINOS
OTB Villa San José	Concejo de OTB's y Juntas Vecinales Distrito 9
OTB Rancho Central	Junta de Vecinos Alto Gualberto Villarroel
OTB Mineros San Juan	Junta de Vecinos Fortín del Niño
OTB Panorámico 2 de agosto Villa El Carmen	Junta de Vecinos Carolina
OTB Jank'a Amayu	Junta de Vecinos Costanera
OTB Villa Israel	Junta de Vecinos Tapacarí Andina
OTB Kasa Huasa Sur	Junta de Vecinos La Rivera
OTB 1ro. De Mayo	Junta de Vecinos Alto Monte Rancho
OTB COBOL	Junta de Vecinos Pedregal del Sur
	Junta de Vecinos Señor de la Exaltación
	Junta de Vecinos Rincón Amanecer
	Junta de Vecinos Panamericana
	Junta de Vecinos Santos Paraíso

Fuente: Elaboración Propia

**Cuadro Nº 4**  
**Organizaciones del área de Intervención de la Aducción 5**

OTB's	JUNTAS DE VECINOS	SINDICATOS AGRARIOS
OTB Águila Rancho	Junta de Vecinos Aranzaya	Comunidad Campesina Llaukenquiri
OTB Nuevo Amanecer	Junta de Vecinos Aranzaya Sud	Comunidad Campesina Pampa Grande
OTB Kharapata	Junta de Vecinos Urinzaya	Comunidad Campesina Pihusi
OTB Okhosuru	Junta de Vecinos Urinzaya Norte	
OTB Aransaya El Paso	Junta de Vecinos Llanquénquiri	
	Junta de Vecinos Pandoja	
	Junta de Vecinos Chojñacollo	
	Junta de Vecinos Kharapata	
	Junta de Vecinos Molle Molle	
	Junta de Vecinos Okhosuru	

	Junta de Vecinos Mosoj Rancho	
	Junta de Vecinos Aguila Rancho	
	Junta de Vecinos Jove Rancho	

Fuente: Elaboración Propia

**Cuadro Nº 5**  
**Organizaciones del área de Intervención de la Aducción 6**

OTB's	JUNTAS DE VECINOS	SINDICATOS AGRARIOS
OTB 14 de Septiembre	Junta de Vecinos Alto Cercado Vinto	Sindicato Agrario Lapiani
OTB Caramarca	Junta de Vecinos Gualberto Villarroel	Sindicato Agrario Viloma Grande
OTB San Cristobal	Junta de Vecinos Nuestra Señora del Rosario	Sindicato Agrario Santa Rosa
OTB Barrio Zurita	Junta de Vecinos La Tajra	Sindicato Agrario Chaupi Loma
OTB Chulla Jayata	Junta de Vecinos Anocaire Vinto	Sindicato Agrario Palaca Sipe Sipe
OTB Valle Hermoso	Junta de Vecinos Convento Sipe Sipe	Sindicato Agrario
OTB Sipe Sipe	Junta de Vecinos Monte Canto	Central Eleuterio Romero Sipe Sipe
		Asociación de Regantes Sexta Parte

Fuente: Elaboración Propia

Las juntas de vecinos, las OTB's y Sindicatos Agrarios se constituyen en los actores sociales directos de las socializaciones y consultas públicas a la vez que son beneficiarios y en algunos casos afectados temporales por las obras previstas en el proyecto.

Para los eventos de socialización y consulta pública del área de intervención directa de las aducciones 2,5 y 6 GITEC invitó a los presidentes de cada junta vecinal, OTB y Sindicato Agrarios junto a su directorio y bases.

*c) Evidencias de la realización de la consulta significativa y culturalmente apropiada*

El área de intervención directa del proyecto se encuentra en contextos urbanos (Aducción 2) y en urbano-rurales (Aducciones 5 y 6,). Se activó la Política Operativa de Pueblos indígenas (OP-765) para las aducciones 5 y 6 por la presencia de Sindicatos agrarios que evidencian fuerte presencia y organización indígena quechua, analizando los criterios de la política se desarrollaron los procesos de socialización y de consulta culturalmente apropiada, utilizando los medios tradicionales de toma de decisión de la población.

**Cuadro Nº 6**  
**Características de las consultas pública realizada (OP-765)**

INTERVENCION CULTURALMENTE APROPIADA	Aducciones 5 y 6
Participación de las instituciones gubernamentales y comunales/indígenas representativas del área del	Se realizó mediante los sindicatos agrarios y juntas de vecinos del área de intervención directa.

<b>proyecto</b>	
<b>Uso de lenguas nativas usadas por la población</b>	En el evento de consulta los participantes se expresaron en español y el área rural en quechua, para tal efecto la consultora GITEC contó con personal que habla ese idioma, incluso la Responsable de Desarrollo Comunitario (DESCOM) de la consultora, Hilda Cuentas, habla fluidamente ese e idioma y fue la que lideró los procesos de socialización en todos los casos.
<b>Horarios que permiten la participación efectiva de la población</b>	Se consensuó previamente con los comunarios y vecinos la fecha y horario más conveniente para la participación de los mismos. En este caso los vecinos y sus comunarios eligieron reunirse en instalaciones de su sede vecinal, en la Unidad educativa en horarios preferentemente nocturnos y fines de semana que es cuando estos actores sociales cuentan con más tiempo después de terminar su jornada laboral correspondiente.
<b>Participación equitativa de hombres y mujeres</b>	Existió la participación activa de mujeres expresado en la participación de las dirigentes vecinales comunarias y vecinas.

**Fuente:** Elaboración Propia

Respecto a la consulta significativa, el proceso tuvo las siguientes características:

**Cuadro Nº 7**  
**Aplicación de criterios de Consulta Significativa**

<b>Criterio Consulta significativa con las partes interesadas (BID)</b>	<b>Aplicación en el proyecto APRAUR</b>
Asegurar que las diferentes categorías de partes interesadas estén representadas y participen. (identificación de las partes interesadas)	La consultora GITEC ha realizado un mapeo de actores sociales e institucionales identificando a las juntas de vecinos y organizaciones sociales representativas del área de intervención y esas instancias han sido convocadas a las reuniones de socialización, recorridos por los lugares planificados por las obras respetando su forma de organización local y cultural
Contar con suficientes recursos.	Se ha destinado recursos humanos y económicos suficientes para la realización de las reuniones, este despliegue de recursos lo ha asumido GITEC coordinando con la dirigencia vecinal la logística destinando lugares de reuniones apropiados para eventos con participación masiva de personas, de la misma manera en las reuniones han participado el personal social, ambiental y técnico de GITEC se proporcionó información impresa antes de la consulta ( bípticos).
Transparente y basarse en información objetiva,	Se ha proporcionado material informativo (bípticos) a las juntas de vecinos para que puedan tomar decisiones informadas con la antelación necesaria con detalles del contacto institucional para cualquier información adicional de los beneficiarios y/o afectados.
Equitativa y no discriminatoria,	Mediante la identificación de actores sociales vulnerables se ha promovido, sin excepción, la participación de mujeres y ancianos en la consulta invitando formalmente a las consultas.
Contar con información previa	Antes de la ejecución de los eventos de Consulta se ha proporcionado información previa mediante material impreso con el resumen del proyecto, adicionalmente se han ejecutado reuniones improvisadas in situ para socializar los objetivos y alcances del proyecto.
Los eventos de consulta fueron respetuosos y exentos de coerción.	La asistencia a los eventos de consulta ha sido libre, publica y coordinada con las autoridades vecinales y comunales
Confidencialidad de la información y las partes interesadas	Esta actividad no aplica particularmente al proyecto ya que todas la información es pública y de acceso irrestricto
Evitar la consulta sin un objetivo claro	El proceso de socialización ha pasado por diversos momentos y el momento clave para definir los objetivos, mensajes y fines de la consulta ha sido el de planificación, esto expresado en la estrategia de

	consulta.
Mecanismo de Quejas y reclamos	En los procesos de socialización ejecutados por GITEC se ha establecido el puntos focales autorizados y encargado de ampliar la información, y recibir posibles reclamos después de la consulta relacionados con el proyecto.
Documentado sistemáticamente y sus aspectos relevantes tienen que ser divulgados de manera pública.	Se ha documentado todo el proceso a través de actas de reunión, listas de participantes, memorias de los eventos, actas de conformidad firmadas.

Fuente: Elaboración Propia

## 5. Horarios y sedes de los eventos

Los eventos de socialización y de consultas públicas programados por la consultora GITEC fueron ejecutados en los días, lugares y hora fijados con las OTB's, Juntas de Vecinos y Sindicatos Agrarios, las reuniones se realizaron en el marco del DESCOM y se ejecutaron a lo largo de la gestión 2017 e inicios del 2018, por el periodo de tiempo prolongado de intervención social en el área por parte de GITEC se tuvieron muchas reuniones, éstas fueron registradas y sistematizadas en memorias de Actividades y Actas de reunión las cuales forman parte de este Informe de Consulta en la parte de Anexos, toda esta documentación está diferenciada por cada aducción.

El cuadro N°8 presenta de manera general y resumida el proceso de ejecución de los eventos de consulta y socialización realizados por GITEC:

**Cuadro N° 8**  
**Ejecución de los eventos de socialización y consulta pública Proyectos Aducciones 2,5 y 6**

Proyecto	FECHAS	SEDE DEL EVENTO	EJECUTADA	CONCLUSION GENERAL	FUENTES DE VERIFICACIÓN PRO ADUCCION
<b>PROYECTOS ADUCCIONES 2,5 y 6</b>	Fechas consensuadas y ejecutadas a lo largo de la gestión 2017 y principios del 2018	Sedes de las Junta Vecinales, Sedes de las OTB's, Sedes de los Sindicatos Agrarios y Unidades Educativas de las áreas de intervención	Las reuniones y consultas públicas fueron ejecutados y cuentan con las actas de conformidad respectivas firmadas y selladas	El proyecto ha sido aceptado unánimemente por los dirigentes vecinales y expresaron dicha conformidad con la firma del Acta.	ANEXO 1: Memoria de Actividades ANEXO 2: Actas de Socialización y Aprobación ANEXO 5: Registros de Asistencia

Fuente: Elaboración propia

Los eventos de socialización y de consultas se realizaron conforme a la siguiente programación:

- Las reuniones se iniciaron con la presentación del proyecto a los interesados, presentación que contiene los antecedentes del mismo, la definición del área de influencia, los beneficios del proyecto los impactos sociales y ambientales los planes de gestión social y ambiental previstos y las posibles afectaciones.
- Concluida la presentación se dio paso a la participación de los interesados para que formulen sus preguntas, manifiesten sus problemas e inquietudes sobre cada uno de los posibles impactos sociales y ambientales y sobre todo el planteamiento de propuestas de solución o mitigación a los mismos. La participación y propuestas fueron registradas,

analizadas y tomadas en cuenta en un acta habilitada para el efecto.

- Después de ser respondidas todas las preguntas de los asistentes, en todos los eventos los asistentes **expresaron su acuerdo y conformidad con la futura ejecución del proyecto.**
- Se procedió a formalizar los acuerdos con la firma de actas habilitadas para el efecto.

**6. Elementos recogidos de las consultas, e incluidos en las versiones finales del AAS y PGAS**

En las versiones finales del AAS y PGAS se tomaron en cuenta las siguientes recomendaciones emanadas en los eventos de socialización y consultas públicas liderados por GITEC:

**Cuadro N° 9**  
**Recomendaciones de la Consulta y su inclusión en los documentos del AAS y PGAS**

RECOMENDACIÓN	DOCUMENTO DONDE SE INCLUYE
<i>Los vecinos/as recomendaron que se coordine con anticipación el inicio de obras y la apertura de zanjas y las mismas una vez terminados los trabajos sean cubiertas inmediatamente</i>	Esta recomendación fue incorporada en los Planes de gestión social, específicamente en el apartado de Plan de seguridad y acceso vial para la comunidad

**Fuente:** Elaboración Propia

## **ANEXOS**

### **Anexo Aducción 2**

- ANEXO 1. Memoria de Actividades AD2
- ANEXO 2. Actas de Socialización y de Aprobación del Proyecto AD2
- ANEXO 3. Presentación del Diseño de proyecto AD2
- ANEXO 4. Copia de las cartas de invitación enviada con su acuse de recibo AD2
- ANEXO 5. Registro de asistentes AD2
- ANEXO 6. Registro Fotográfico de los eventos AD2

### **Anexo Aducción 5**

- ANEXO 7. Memoria de Actividades AD5
- ANEXO 8. Actas de Socialización y de Aprobación del Proyecto AD5
- ANEXO 9. Presentación del Diseño de proyecto AD5
- ANEXO 10. Copia de las cartas de invitación enviada con su acuse de recibo AD5
- ANEXO 11. Registro de asistentes AD5
- ANEXO 12. Registro Fotográfico de los eventos AD5

### **Anexo Aducción 6**

- ANEXO 13. Memoria de Actividades AD6
- ANEXO 14. Actas de Socialización y de Aprobación del Proyecto AD6
- ANEXO 15. Presentación del Diseño de proyecto AD6
- ANEXO 16. Copia de las cartas de invitación enviada con su acuse de recibo AD6
- ANEXO 17. Registro de asistentes AD6
- ANEXO 18. Registro Fotográfico de los eventos AD6

## **ANEXO 27.3:**

# **MEMORIA DE ACTIVIDADES**

<b>Actividad:</b>	<b>REUNION DE SOCIALIZACIÓN DE LOS ALCANCES DEL PROYECTO “ADUCCIÓN 5”, PTAP JOVE RANCHO – CHOJÑACOLLO</b>
-------------------	---

➤ **CONTROL SOCIAL DEL MUNICIPIO DE QUILLACOLLO**

<b>INTRODUCCIÓN</b>	<p>El Estado Plurinacional de Bolivia, a través del Ministerio de Medio Ambiente y Agua (MMAyA), ha priorizado la atención a zonas periurbanas de los principales conglomerados urbanos del país con base en los diagnósticos de exclusión, pobreza y carencia de agua y saneamiento que las caracterizan.</p> <p>Considerando las directrices del Plan de Desarrollo y el Plan Sectorial de Agua Potable y Saneamiento (2016-2020), cumpliendo con los objetivos del Desarrollo Sostenible (Agenda 2030) y con la Agenda Patriótica del Bicentenario 2025, se busca desarrollar estrategias para el mejoramiento de los Servicios de Agua Potable y Saneamiento en las áreas periurbanas, que contemplen además, los aspectos institucionales y normativos resultantes el proceso de transformación sectorial e incorporen los principios y políticas que traducen e interpretan el derecho humano de acceso a los servicios.</p> <p>El MMAyA en el marco de la Primera Fase del Programa de Agua Potable y Alcantarillado Periurbano (PAAP) elaboró el Plan Maestro Metropolitano de Cochabamba (PMMC) abarca los siete municipios del Área Metropolitana: Sipe Sipe, Vinto, Quillacollo, Tiquipaya, Colcapirhua, Cochabamba y Sacaba y se constituye en el instrumento estratégico de planificación de inversiones en el sector de Agua Potable y Saneamiento de dicha Área Metropolitana.</p> <p>Para cumplir con los objetivos de universalidad del servicio de Agua Potable en el municipio de Quillacollo, se requiere elaborar un estudio integral TESA (Técnico, Económico, Social y Ambiental) a partir de la información existente en el EI del PMMC, profundizando sus contenidos y presentar un producto en base a las Normas y Reglamentos Nacionales del sector.</p>
<b>OBJETIVO GENERAL</b>	Socializar los alcances del proyecto “Aducción 5”, PTAP, Jove Rancho – Chojñacollo a dirigentes del Control Social del Municipio de Quillacollo.
<b>OBJETIVOS ESPECÍFICOS</b>	<ul style="list-style-type: none"> <li>✓ Facilitar información relacionada a los alcances del proyecto “Aducción 5”, PTAP, Jove Rancho – Chojñacollo</li> <li>✓ Explicar los componentes del proyecto y el rol que desempeña el componente social (formado por el equipo DESCOM y la población) para el logro de los objetivos del proyecto.</li> </ul>

	<ul style="list-style-type: none"><li>✓ Generar espacios de diálogo entre el personal de la consultora y los dirigentes del Municipio de Quillacollo y representantes del GAM que permitan identificar las mejores alternativas al trazado de la Aducción.</li><li>✓ Coordinar actividades a realizar de forma conjunta entre representantes del Control Social del Municipio de Quillacollo, el GAM y técnicos de la consultora.</li><li>✓ Exponer la forma de distribución (distribución de agua en bloque) mediante la cual, el Municipio de Quillacollo recibirá el líquido elemento.</li></ul>									
METODOLOGÍA	La metodología utilizada para el desarrollo de ésta reunión fue expositiva-activo-participativa, con el fin de generar un espacio de confianza y diálogo entre los asistentes de tal manera, que el logro de cada una de las actividades a realizar sea coordinada y aprobada por los representantes del Control Social.									
RESPONSABLES	Equipo DESCOM GITEC Consult.									
PARTICIPANTES	<p>En la reunión participaron 8 personas:</p> <table><tr><th colspan="3">Cuadro de Participantes en el Taller sobre socialización de la Estructura Tarifaria</th></tr><tr><th>Varones</th><th>Mujeres</th><th>Total</th></tr><tr><td>8</td><td>0</td><td>8</td></tr></table> <p>Fuente: Lista de participantes</p>	Cuadro de Participantes en el Taller sobre socialización de la Estructura Tarifaria			Varones	Mujeres	Total	8	0	8
Cuadro de Participantes en el Taller sobre socialización de la Estructura Tarifaria										
Varones	Mujeres	Total								
8	0	8								
LUGAR	Teatro “Teófilo Vargas” Quillacollo									
TIEMPO	De 10:00 a 12:00 hrs.									
FECHA	07 de abril de 2017									
DESARROLLO	<p>El procedimiento utilizado para el logro de los objetivos de la actividad, fue definido de la siguiente manera.</p> <ul style="list-style-type: none"><li>✓ Presentación de los responsables de la actividad (equipo DESCOM GITEC).</li><li>✓ Posteriormente, con el apoyo de material visual (Data display) se procedió con la explicación del proyecto en cuanto a los alcances, las actividades a desarrollar por el equipo DESCOM para el logro de los objetivos de la consultoría.</li><li>✓ De forma paralela, se realizó el registro de los participantes de la actividad.</li></ul>									

	<ul style="list-style-type: none"> <li>✓ Seguido, se explicó cuál será el tipo de trabajo a realizar en el Tanque Chojñacollo y la importancia de realizar pruebas estructurales para determinar con precisión su estado.</li> <li>✓ Pasada la explicación, se procedió a responder una ronda de preguntas por parte de los asistentes, en relación a la información facilitada.</li> <li>✓ Para finalizar la actividad, se generó un espacio de diálogo entre los asistentes y Equipo DESCOM GITEC, sobre las formas de distribución de agua en su zona y sus apreciaciones sobre la forma de distribución más óptima que debería tener el sistema de aducciones para llegar a sus domicilios.</li> <li>✓ Cierre de la actividad.</li> </ul>
<b>RESULTADOS</b>	<ul style="list-style-type: none"> <li>✓ Dirigentes del Control Social del Municipio de Quillacollo comprenden los alcances del Proyecto Aducción 5 y la importancia de realizar pruebas estructurales en el tanque Chojñacollo.</li> <li>✓ Asistentes a la actividad solicitan que el alcance del proyecto sea para todos los sectores urbanos del Municipio, ya que el Tanque Chojñacollo solo distribuirá agua al casco viejo de la ciudad, dejando de lado la zona norte.</li> <li>✓ Participantes de la actividad, solicitan realizar un recorrido por todo el trazado identificado en el PMMC e identificar su viabilidad.</li> <li>✓ Para poder lograr los objetivos de proyecto, se insta a los dirigentes, poder organizar reuniones de socialización con dirigentes del Distrito 8 de Quillacollo, para coordinar los trabajos a desarrollar.</li> <li>✓ Participantes de la actividad, comprenden la forma en la cual se distribuirá el agua al Municipio de Quillacollo y la importancia de gestionar la construcción de redes de redistribución domiciliaria.</li> </ul>
<b>CONCLUSIONES</b>	<ul style="list-style-type: none"> <li>✓ La reunión se desarrolla sin novedad alguna y los asistentes identifican la importancia del proyecto para que la población del Municipio de Quillacollo cuente con agua potable.</li> <li>✓ Dirigentes del Control Social y técnicos de GITEC, programan un recorrido por toda la Aducción 5 y las posibles alternativas.</li> <li>✓ Equipo técnico de GITEC, buscará alternativas para poder responder a la demanda del sector Norte del Municipio de Quillacollo (Distritos 8 y 7).</li> <li>✓ Se identifica la importancia de comenzar las gestiones para la construcción de redes de distribución de agua domiciliaria en el Municipio de forma paralela a la ejecución de la Aducción, de tal manera</li> </ul>

	que la población pueda beneficiarse lo más antes posible con el agua potable.
<b>RECOMENDACIÓN</b>	<ul style="list-style-type: none"> <li>✓ Es una prioridad realizar reuniones de socialización con dirigentes y población del Distrito 8 del Municipio de Quillacollo para viabilizar la futura ejecución de obras e identificar respuestas a la demanda poblacional.</li> <li>✓ Realizar estudios de alternativas que permitan beneficiar al total de los Distritos urbanos del Municipio de Quillacollo.</li> </ul>

<b>Actividad:</b>	<b>RECORRIDO POR VÍAS SELECCIONADAS PARA LA ADUCCIÓN 5 PTAP JOVE RANCHO – CHOJÑACOLLO CON ACTORES CLAVE.</b>
-------------------	--

➤ **CONTROL SOCIAL DEL MUNICIPIO DE QUILLACOLLO**

<b>INTRODUCCIÓN</b>	<p>El Estado Plurinacional de Bolivia, a través del Ministerio de Medio Ambiente y Agua (MMAyA), ha priorizado la atención a zonas periurbanas de los principales conglomerados urbanos del país con base en los diagnósticos de exclusión, pobreza y carencia de agua y saneamiento que las caracterizan.</p> <p>Considerando las directrices del Plan de Desarrollo y el Plan Sectorial de Agua Potable y Saneamiento (2016-2020), cumpliendo con los objetivos del Desarrollo Sostenible (Agenda 2030) y con la Agenda Patriótica del Bicentenario 2025, se busca desarrollar estrategias para el mejoramiento de los Servicios de Agua Potable y Saneamiento en las áreas periurbanas, que contemplen además, los aspectos institucionales y normativos resultantes el proceso de transformación sectorial e incorporen los principios y políticas que traducen e interpretan el derecho humano de acceso a los servicios.</p> <p>El MMAyA en el marco de la Primera Fase del Programa de Agua Potable y Alcantarillado Periurbano (PAAP) elaboró el Plan Maestro Metropolitano de Cochabamba (PMMC) abarca los siete municipios del Área Metropolitana: Sipe Sipe, Vinto, Quillacollo, Tiquipaya, Colcapirhua, Cochabamba y Sacaba y se constituye en el instrumento estratégico de planificación de inversiones en el sector de Agua Potable y Saneamiento de dicha Área Metropolitana.</p> <p>Para cumplir con los objetivos de universalidad del servicio de Agua Potable en el municipio de Quillacollo, se requiere elaborar un estudio integral TESA (Técnico, Económico, Social y Ambiental) a partir de la información existente en el EI del PMMC, profundizando sus contenidos y presentar un producto en base a las Normas y Reglamentos Nacionales del sector.</p>
<b>OBJETIVO GENERAL</b>	Recorrer las vías identificadas para la “Aducción 5”, PTAP, Jove Rancho – Chojñacollo con dirigentes del Control Social del Municipio de Quillacollo.
<b>OBJETIVOS ESPECÍFICOS</b>	<ul style="list-style-type: none"> <li>✓ Recorrer las vías identificadas para la elaboración del proyecto “Aducción 5”, PTAP, Jove Rancho – Chojñacollo.</li> <li>✓ Identificar posibles conflictos en relación a las vías seleccionadas para el diseño del proyecto.</li> <li>✓ Identificar posibles soluciones a los conflictos identificados.</li> </ul>

	<ul style="list-style-type: none"><li>✓ Generar espacios de diálogo entre el personal de la consultora y los dirigentes del Municipio de Quillacollo y representantes del GAM que permitan identificar las mejores alternativas al trazado de la Aducción.</li></ul>									
METODOLOGÍA	La metodología utilizada para el desarrollo de ésta actividad fue activo-participativa, con el fin de generar un espacio de confianza y diálogo entre los participantes de tal manera que puedan identificarse las mejores posibilidades de solución a los conflictos en relación a las vías seleccionadas para el diseño del proyecto y posterior ejecución, de tal manera que las soluciones se realicen de forma coordinada y concertada con la población beneficiada.									
RESPONSABLES	Equipo DESCOM GITEC Consult.									
PARTICIPANTES	<p>En la reunión participaron 10 personas:</p> <table><tr><th colspan="3">Cuadro de Participantes en el Taller sobre socialización de la Estructura Tarifaria</th></tr><tr><th>Varones</th><th>Mujeres</th><th>Total</th></tr><tr><td>10</td><td>0</td><td>10</td></tr></table> <p>Fuente: Lista de participantes</p>	Cuadro de Participantes en el Taller sobre socialización de la Estructura Tarifaria			Varones	Mujeres	Total	10	0	10
Cuadro de Participantes en el Taller sobre socialización de la Estructura Tarifaria										
Varones	Mujeres	Total								
10	0	10								
LUGAR	Aducción 5 PTAP Jove rancho – Chojñacollo.									
TIEMPO	De 08:00 a 12:00 hrs.									
FECHA	12 de abril de 2017									
DESARROLLO	<p>El procedimiento utilizado para el logro de los objetivos de la actividad, fue definido de la siguiente manera.</p> <ul style="list-style-type: none"><li>✓ Presentación de los responsables de la actividad (equipo DESCOM GITEC).</li><li>✓ Posteriormente se procedió a trasladar a los participantes hasta el lugar de inicio del recorrido (Jove Rancho)</li><li>✓ A continuación se explicó los detalles del trabajo a realizar y cuáles deben ser los resultados que se esperan obtener.</li><li>✓ Se procedió a realizar el recorrido por las calles seleccionadas para el diseño y posterior ejecución de obras con los dirigentes de Control Social de Quillacollo guiados por técnicos de la consultora GITEC.</li><li>✓ Se realizaron paradas periódicas en lugares considerados como posiblemente conflictivos para establecer los mecanismos de solución a posibles problemas.</li></ul>									

	<ul style="list-style-type: none"> <li>✓ Seguido, se explicó cuál será el tipo de trabajo a realizar en el Tanque Chojñacollo y la importancia de realizar pruebas estructurales para determinar con precisión su estado.</li> <li>✓ Pasada la explicación, se procedió a responder una ronda de preguntas por parte de los asistentes, en relación al trabajo realizado.</li> <li>✓ Para finalizar la actividad, se generó un espacio de diálogo entre los asistentes y Equipo DESCOM GITEC, sobre las formas de distribución de agua en su zona y sus apreciaciones sobre la forma de distribución más óptima que debería tener el sistema de aducciones para llegar a sus domicilios.</li> <li>✓ Cierre de la actividad.</li> </ul>
<b>RESULTADOS</b>	<ul style="list-style-type: none"> <li>✓ Dirigentes del Control Social del Municipio de Quillacollo identifican y conocen cada una de las calles por las cuales se realizará el diseño y futura ejecución de obras.</li> <li>✓ Asistentes a la actividad identifican posibles alternativas para beneficiar a los distritos que se encuentran al norte del Municipio.</li> <li>✓ Para poder lograr los objetivos de proyecto, se insta a los dirigentes, poder organizar reuniones de socialización con dirigentes del Distrito 8 de Quillacollo, para coordinar los trabajos a desarrollar.</li> <li>✓ Dirigentes del Control Social muestran conformidad con las calles identificadas para realizar el diseño del proyecto.</li> <li>✓ Participantes de la actividad, comprenden la forma en la cual se distribuirá el agua al Municipio de Quillacollo y la importancia de gestionar la construcción de redes de redistribución domiciliaria.</li> </ul>
<b>CONCLUSIONES</b>	<ul style="list-style-type: none"> <li>✓ Dirigentes de Control Social del Municipio de Quillacollo, muestran conformidad con las vías seleccionadas para el diseño del proyecto.</li> <li>✓ Asistentes solicitan a técnicos de la consultora que identifique alternativas para poder responder a la demanda de los 9 Distritos urbanos del Municipio, en especial los Distritos 8 y 7 que se encuentran al norte.</li> <li>✓ Se identifica la importancia de comenzar las gestiones para la construcción de redes de distribución de agua domiciliaria en el Municipio de forma paralela a la ejecución de la Aducción, de tal manera que la población pueda beneficiarse lo más antes posible con el agua potable.</li> </ul>

## RECOMENDACIÓN

- ✓ Es una prioridad realizar reuniones de socialización con dirigentes y población del Distrito 8 del Municipio de Quillacollo para viabilizar la futura ejecución de obras e identificar respuestas a la demanda poblacional.
- ✓ Realizar estudios de alternativas que permitan beneficiar al total de los Distritos urbanos del Municipio de Quillacollo.
- ✓ Se informa de las dificultades por las que pasa el posible uso del Tranque Chojñacollo, debido a que forma parte de un proceso legal en contra de la empresa constructora que ejecutó el Plan Maestro de Agua y Alcantarillado Quillacollo.

<b>Actividad:</b>	<b>SOCIALIZACIÓN Y ORGANIZACIÓN PARA LLEVAR A CABO LA APLICACIÓN DE LA ENCUESTA SOCIOECONÓMICA EN EL MUNICIPIO DE QUILLACOLLO</b>
-------------------	---

➤ **Dirigentes de OTBs del Municipio de Quillacollo (Distritos urbanos)**

<b>INTRODUCCIÓN</b>	<p>El Estado Plurinacional de Bolivia, a través del Ministerio de Medio Ambiente y Agua (MMAyA), ha priorizado la atención a zonas periurbanas de los principales conglomerados urbanos del país con base en los diagnósticos de exclusión, pobreza y carencia de agua y saneamiento que las caracterizan.</p> <p>Considerando las directrices del Plan de Desarrollo y el Plan Sectorial de Agua Potable y Saneamiento (2016-2020), cumpliendo con los objetivos del Desarrollo Sostenible (Agenda 2030) y con la Agenda Patriótica del Bicentenario 2025, se busca desarrollar estrategias para el mejoramiento de los Servicios de Agua Potable y Saneamiento en las áreas periurbanas, que contemplen además, los aspectos institucionales y normativos resultantes el proceso de transformación sectorial e incorporen los principios y políticas que traducen e interpretan el derecho humano de acceso a los servicios.</p> <p>El MMAyA en el marco de la Primera Fase del Programa de Agua Potable y Alcantarillado Periurbano (PAAP) elaboró el Plan Maestro Metropolitano de Cochabamba (PMMC) abarca los siete municipios del Área Metropolitana: Sipe Sipe, Vinto, Quillacollo, Tiquipaya, Colcapirhua, Cochabamba y Sacaba y se constituye en el instrumento estratégico de planificación de inversiones en el sector de Agua Potable y Saneamiento de dicha Área Metropolitana.</p> <p>Para cumplir con los objetivos de universalidad del servicio de Agua Potable en el municipio de Quillacollo, se requiere elaborar un estudio integral TESA (Técnico, Económico, Social y Ambiental) a partir de la información existente en el EI del PMMC, profundizando sus contenidos y presentar un producto en base a las Normas y Reglamentos Nacionales del sector.</p>
<b>OBJETIVO GENERAL</b>	Socializar los contenidos de la encuesta Socioeconómica y planificar las fechas y lugares en los cuales se aplicará la misma, de forma coordinada con los dirigentes de todos los Distritos urbanos del Municipio de Quillacollo
<b>OBJETIVOS ESPECÍFICOS</b>	<ul style="list-style-type: none"> <li>✓ Facilitar información relacionada a los contenidos de la encuesta socioeconómica que se aplicará en el Municipio.</li> <li>✓ Planificar la aplicación de la encuesta socioeconómica con los dirigentes de todos los Distritos urbanos de Quillacollo para</li> </ul>

	coordinar la posibilidad de acompañar a los encuestadores y facilitar su labor.									
METODOLOGÍA	La metodología utilizada para el desarrollo de esta actividad fue activo-participativa, con el fin de lograr que la planificación de las actividades permita a las y los dirigentes/es plasmar la mejor forma de aplicación de la encuesta socioeconómica en su municipio además de coordinar y asegurar que algún o alguna vecina pueda acompañar a los encuestadores.									
RESPONSABLES	Equipo DESCOM GITEC Consult y personal de BEEHIVE.									
PARTICIPANTES	<p>En la reunión participaron 30 personas:</p> <table><tr><th colspan="3">Cuadro de Participantes en el Taller sobre socialización de la Estructura Tarifaria</th></tr><tr><th>Varones</th><th>Mujeres</th><th>Total</th></tr><tr><td>26</td><td>4</td><td>30</td></tr></table> <p>Fuente: Lista de participantes</p>	Cuadro de Participantes en el Taller sobre socialización de la Estructura Tarifaria			Varones	Mujeres	Total	26	4	30
Cuadro de Participantes en el Taller sobre socialización de la Estructura Tarifaria										
Varones	Mujeres	Total								
26	4	30								
LUGAR	Teatro “Teófilo Vargas” Quillacollo									
TIEMPO	De 13:00 a 15:00 hrs.									
FECHA	19 de abril de 2017									
DESARROLLO	<p>El procedimiento utilizado para el logro de los objetivos de la actividad, fue definido de la siguiente manera.</p> <ul style="list-style-type: none"><li>✓ Presentación de los responsables de la actividad (equipo DESCOM GITEC y BEEHIVE).</li><li>✓ Posteriormente, se procedió con la explicación de la importancia de la aplicación de la encuesta socioeconómica para el logro de los objetivos del proyecto y los contenidos de la misma.</li><li>✓ De forma paralela, se realizó el registro de las y los participantes de la actividad.</li><li>✓ Pasada la explicación, se procedió a responder una ronda de preguntas por parte de los asistentes, en relación a la información facilitada.</li><li>✓ Acto seguido, se procedió a realizar la planificación de la aplicación de la encuesta socioeconómica en el municipio de forma coordinada con las y los dirigentes/es asistentes.</li><li>✓ Para finalizar la actividad, se generó un espacio de diálogo entre los asistentes, Equipo DESCOM GITEC y BEEHIVE, sobre los detalles del trabajo a realizar.</li></ul>									

	<ul style="list-style-type: none"> <li>✓ Cierre de la actividad.</li> </ul>
<b>RESULTADOS</b>	<ul style="list-style-type: none"> <li>✓ Dirigentes asistentes del Municipio de Colcapirhua conocen la importancia de la aplicación de la encuesta socioeconómica, sus alcances y contenidos.</li> <li>✓ Participantes a la actividad, aprueban los contenidos de la encuesta y comprenden la importancia de su aplicación.</li> <li>✓ Asistentes coadyuvan en la planificación de la aplicación de la encuesta socioeconómica, de tal manera que los vecinos estén informados y colaboren en las respuestas.</li> <li>✓ Dirigente se comprometen a designar a algún o alguna acompañante que colabore con las y los encuestadoras/es y faciliten el logro de sus objetivos.</li> </ul>
<b>CONCLUSIONES</b>	<ul style="list-style-type: none"> <li>✓ El proceso de socialización de información se desarrolla sin novedad alguna, y las y los asistentes identifican la importancia de la aplicación de la encuesta y muestran conformidad con su contenido y alcance.</li> <li>✓ Las y los dirigentes, se comprometen a socializar en sus OTBs la programación de la aplicación de la encuesta y sus logros.</li> <li>✓ Para coadyuvar en la aplicación de la encuesta, dirigentes se comprometen a gestionar la posibilidad de acompañar a las y los encuestadores y así facilitar el trabajo.</li> </ul>
<b>RECOMENDACIÓN</b>	<ul style="list-style-type: none"> <li>✓ Se solicita a la empresa que aplicará la encuesta socioeconómica, sea puntual y cumpla con la planificación desarrollada de forma coordinada con las y los dirigentes.</li> <li>✓ Es importante para las y los asistentes, que se socialicen los resultados de la encuesta.</li> <li>✓ Dirigentes solicitan que las y los encuestadores estén debidamente uniformados e identificados para poder desarrollar el trabajo.</li> </ul>

<b>Actividad:</b>	<b>REUNION DE SOCIALIZACIÓN DE LOS ALCANCES DEL PROYECTO “ADUCCIÓN 5”, PTAP JOVE RANCHO – CHOJÑACOLLO</b>
-------------------	---

➤ **Dirigentes del Control Social del Distrito 8 “EL Paso”**

<b>INTRODUCCIÓN</b>	<p>El Estado Plurinacional de Bolivia, a través del Ministerio de Medio Ambiente y Agua (MMAyA), ha priorizado la atención a zonas periurbanas de los principales conglomerados urbanos del país con base en los diagnósticos de exclusión, pobreza y carencia de agua y saneamiento que las caracterizan.</p> <p>Considerando las directrices del Plan de Desarrollo y el Plan Sectorial de Agua Potable y Saneamiento (2016-2020), cumpliendo con los objetivos del Desarrollo Sostenible (Agenda 2030) y con la Agenda Patriótica del Bicentenario 2025, se busca desarrollar estrategias para el mejoramiento de los Servicios de Agua Potable y Saneamiento en las áreas periurbanas, que contemplen además, los aspectos institucionales y normativos resultantes el proceso de transformación sectorial e incorporen los principios y políticas que traducen e interpretan el derecho humano de acceso a los servicios.</p> <p>El MMAyA en el marco de la Primera Fase del Programa de Agua Potable y Alcantarillado Periurbano (PAAP) elaboró el Plan Maestro Metropolitano de Cochabamba (PMMC) abarca los siete municipios del Área Metropolitana: Sipe Sipe, Vinto, Quillacollo, Tiquipaya, Colcapirhua, Cochabamba y Sacaba y se constituye en el instrumento estratégico de planificación de inversiones en el sector de Agua Potable y Saneamiento de dicha Área Metropolitana.</p> <p>Para cumplir con los objetivos de universalidad del servicio de Agua Potable en el municipio de Quillacollo, se requiere elaborar un estudio integral TESA (Técnico, Económico, Social y Ambiental) a partir de la información existente en el EI del PMMC, profundizando sus contenidos y presentar un producto en base a las Normas y Reglamentos Nacionales del sector.</p>
<b>OBJETIVO GENERAL</b>	Socializar los alcances del proyecto “Aducción 5”, PTAP, Jove Rancho – Chojñacollo a representantes del Control Social del Distrito 8 de “El Paso”
<b>OBJETIVOS ESPECÍFICOS</b>	<ul style="list-style-type: none"> <li>✓ Facilitar información relacionada a los alcances del proyecto “Aducción 5”, PTAP, Jove Rancho – Chojñacollo</li> <li>✓ Explicar los componentes del proyecto y el rol que desempeña el componente social (formado por el equipo DESCOM y la población) para el logro de los objetivos del proyecto.</li> </ul>

	<ul style="list-style-type: none"><li>✓ Generar espacios de diálogo entre el personal de la consultora y los dirigentes del Municipio de Quillacollo y representantes del GAM que permitan identificar las mejores alternativas al trazado de la Aducción.</li><li>✓ Coordinar actividades a realizar de forma conjunta entre representantes del Control Social del Distrito “El Paso” del Municipio de Quillacollo y técnicos de la consultora.</li><li>✓ Exponer la forma de distribución (distribución de agua en bloque) mediante la cual, el Municipio de Quillacollo recibirá el líquido elemento.</li></ul>									
METODOLOGÍA	La metodología utilizada para el desarrollo de ésta reunión fue expositiva-activo-participativa, con el fin de generar un espacio de confianza y diálogo entre los asistentes de tal manera, que el logro de cada una de las actividades a realizar sea coordinada y aprobada por los representantes del Distrito 8 del Municipio de Quillacolo “El Paso”.									
RESPONSABLES	Equipo DESCOM GITEC Consult.									
PARTICIPANTES	<p>En la reunión participaron 3 personas:</p> <table><tr><th colspan="3">Cuadro de Participantes en el Taller sobre socialización de la Estructura Tarifaria</th></tr><tr><th>Varones</th><th>Mujeres</th><th>Total</th></tr><tr><td>3</td><td>0</td><td>3</td></tr></table> <p>Fuente: Lista de participantes</p>	Cuadro de Participantes en el Taller sobre socialización de la Estructura Tarifaria			Varones	Mujeres	Total	3	0	3
Cuadro de Participantes en el Taller sobre socialización de la Estructura Tarifaria										
Varones	Mujeres	Total								
3	0	3								
LUGAR	Oficinas GITEC Consult.									
TIEMPO	De 17:00 a 19:00 hrs.									
FECHA	22 de mayo de 2017									
DESARROLLO	<p>El procedimiento utilizado para el logro de los objetivos de la actividad, fue definido de la siguiente manera.</p> <ul style="list-style-type: none"><li>✓ Presentación de los responsables de la actividad (equipo DESCOM GITEC).</li><li>✓ Posteriormente, con el apoyo de material visual (Data display) se procedió con la explicación del proyecto en cuanto a los alcances, las actividades a desarrollar por el equipo DESCOM para el logro de los objetivos de la consultoría.</li><li>✓ De forma paralela, se realizó el registro de los participantes de la actividad.</li></ul>									

	<ul style="list-style-type: none"> <li>✓ Seguido, se explicó cuál será la forma de responder a la demanda poblacional del Distrito 8 de Quillacollo.</li> <li>✓ Pasada la explicación, se procedió a responder una ronda de preguntas por parte de los asistentes, en relación a la información facilitada.</li> <li>✓ Para finalizar la actividad, se generó un espacio de diálogo entre los asistentes y Equipo DESCOM GITEC, sobre las formas de distribución de agua en su zona y sus apreciaciones sobre la forma de distribución más óptima que debería tener el sistema de aducciones para llegar a sus domicilios.</li> <li>✓ Cierre de la actividad.</li> </ul>
<b>RESULTADOS</b>	<ul style="list-style-type: none"> <li>✓ Representantes del Distrito 8 “El Paso” comprenden los alcances del Proyecto Aducción 5, los posibles ramales norte y la importancia de realizar pruebas estructurales en el tanque Chojñacollo.</li> <li>✓ Asistentes a la actividad solicitan que el alcance del proyecto sea para todos los sectores urbanos del Municipio, ya que el Tanque Chojñacollo solo distribuirá agua al casco viejo de la ciudad, dejando de lado la zona norte.</li> <li>✓ Para poder lograr los objetivos de proyecto, se solicita realizar recorridos por la Aducción y posibles ramales norte para vibilizar el logro de los trabajos programados.</li> <li>✓ Participantes de la actividad, comprenden la forma en la cual se distribuirá el agua al Municipio de Quillacollo y la importancia de gestionar la construcción de redes de redistribución domiciliaria.</li> </ul>
<b>CONCLUSIONES</b>	<ul style="list-style-type: none"> <li>✓ La reunión se desarrolla sin novedad alguna y los asistentes identifican la importancia del proyecto para que la población del Municipio de Quillacollo cuente con agua potable.</li> <li>✓ Se programa un recorrido por toda la Aducción y los posibles ramales norte de forma coordinada entre dirigentes del Distrito 8 “El Paso” y técnicos de GITEC.</li> <li>✓ Se identifica la importancia de comenzar las gestiones para la construcción de redes de distribución de agua domiciliaria en el Municipio de forma paralela a la ejecución de la Aducción, de tal manera que la población pueda beneficiarse lo más antes posible con el agua potable.</li> </ul>
<b>RECOMENDACIÓN</b>	<ul style="list-style-type: none"> <li>✓ Es una prioridad realizar reuniones de socialización con dirigentes y población del Distrito 8 del Municipio de Quillacollo para viabilizar la</li> </ul>

	<p>futura ejecución de obras e identificar respuestas a la demanda poblacional.</p> <ul style="list-style-type: none"> <li>✓ Realizar estudios de alternativas que permitan beneficiar al total de los Distritos urbanos del Municipio de Quillacollo.</li> <li>✓ Dirigentes del Distrito 8 “El Paso” solicitan a técnicos de la consultora que puedan coordinar de forma permanente las actividades a realizar de tal manera que se eviten posibles conflictos debido a la falta de comunicación entre las y los dirigentes con el GAM Quillacollo.</li> </ul>
--	---

<b>Actividad:</b>	<b>REUNION DE SOCIALIZACIÓN DE LOS ALCANCES DEL PROYECTO “ADUCCIÓN 5”, PTAP JOVE RANCHO – CHOJÑACOLLO</b>
-------------------	---

➤ **Socialización al GAM Quillacollo**

<b>INTRODUCCIÓN</b>	<p>El Estado Plurinacional de Bolivia, a través del Ministerio de Medio Ambiente y Agua (MMAyA), ha priorizado la atención a zonas periurbanas de los principales conglomerados urbanos del país con base en los diagnósticos de exclusión, pobreza y carencia de agua y saneamiento que las caracterizan.</p> <p>Considerando las directrices del Plan de Desarrollo y el Plan Sectorial de Agua Potable y Saneamiento (2016-2020), cumpliendo con los objetivos del Desarrollo Sostenible (Agenda 2030) y con la Agenda Patriótica del Bicentenario 2025, se busca desarrollar estrategias para el mejoramiento de los Servicios de Agua Potable y Saneamiento en las áreas periurbanas, que contemplen además, los aspectos institucionales y normativos resultantes el proceso de transformación sectorial e incorporen los principios y políticas que traducen e interpretan el derecho humano de acceso a los servicios.</p> <p>El MMAyA en el marco de la Primera Fase del Programa de Agua Potable y Alcantarillado Periurbano (PAAP) elaboró el Plan Maestro Metropolitano de Cochabamba (PMMC) abarca los siete municipios del Área Metropolitana: Sipe Sipe, Vinto, Quillacollo, Tiquipaya, Colcapirhua, Cochabamba y Sacaba y se constituye en el instrumento estratégico de planificación de inversiones en el sector de Agua Potable y Saneamiento de dicha Área Metropolitana.</p> <p>Para cumplir con los objetivos de universalidad del servicio de Agua Potable en el municipio de Quillacollo, se requiere elaborar un estudio integral TESA (Técnico, Económico, Social y Ambiental) a partir de la información existente en el EI del PMMC, profundizando sus contenidos y presentar un producto en base a las Normas y Reglamentos Nacionales del sector.</p>
<b>OBJETIVO GENERAL</b>	Socializar los alcances del proyecto “Aducción 5”, PTAP, Jove Rancho – Chojñacollo a representantes del GAM Quillacollo..
<b>OBJETIVOS ESPECÍFICOS</b>	<ul style="list-style-type: none"> <li>✓ Facilitar información relacionada a los alcances del proyecto “Aducción 5”, PTAP, Jove Rancho – Chojñacollo</li> <li>✓ Explicar los componentes del proyecto y el rol que desempeña el componente social (formado por el equipo DESCOM y la población) para el logro de los objetivos del proyecto.</li> </ul>

	<ul style="list-style-type: none"> <li>✓ Generar espacios de diálogo entre el personal de la consultora y los dirigentes del Municipio de Quillacollo y representantes del GAM que permitan identificar las mejores alternativas al trazado de la Aducción.</li> <li>✓ Coordinar actividades a realizar de forma conjunta entre representantes del Control Social del Municipio de Quillacollo, el GAM y técnicos de la consultora.</li> <li>✓ Exponer la forma de distribución (distribución de agua en bloque) mediante la cual, el Municipio de Quillacollo recibirá el líquido elemento.</li> </ul>									
METODOLOGÍA	La metodología utilizada para el desarrollo de ésta reunión fue expositiva-activo-participativa, con el fin de generar un espacio de confianza y diálogo entre los asistentes de tal manera, que el logro de cada una de las actividades a realizar sea coordinada y aprobada por los representantes del GAM Quillacollo.									
RESPONSABLES	Equipo DESCOM GITEC Consult.									
PARTICIPANTES	<p>En la reunión participaron 10 personas:</p> <table> <tr> <th colspan="3">Cuadro de Participantes en el Taller sobre socialización de la Estructura Tarifaria</th> </tr> <tr> <th>Varones</th> <th>Mujeres</th> <th>Total</th> </tr> <tr> <td>9</td> <td>1</td> <td>10</td> </tr> </table> <p>Fuente: Lista de participantes</p>	Cuadro de Participantes en el Taller sobre socialización de la Estructura Tarifaria			Varones	Mujeres	Total	9	1	10
Cuadro de Participantes en el Taller sobre socialización de la Estructura Tarifaria										
Varones	Mujeres	Total								
9	1	10								
LUGAR	Salón Rojo del GAM Quillacollo									
TIEMPO	De 10:00 a 12:00 hrs.									
FECHA	22 de mayo de 2017									
DESARROLLO	<p>El procedimiento utilizado para el logro de los objetivos de la actividad, fue definido de la siguiente manera.</p> <ul style="list-style-type: none"> <li>✓ Presentación de los responsables de la actividad (equipo DESCOM GITEC).</li> <li>✓ Posteriormente, con el apoyo de material visual (Data display) se procedió con la explicación del proyecto en cuanto a los alcances, las actividades a desarrollar por el equipo DESCOM para el logro de los objetivos de la consultoría.</li> <li>✓ De forma paralela, se realizó el registro de los participantes de la actividad.</li> </ul>									

	<ul style="list-style-type: none"> <li>✓ Seguido, se explicó cuál será el tipo de trabajo a realizar en el Tanque Chojñacollo y la importancia de realizar pruebas estructurales para determinar con precisión su estado.</li> <li>✓ Pasada la explicación, se procedió a responder una ronda de preguntas por parte de los asistentes, en relación a la información facilitada.</li> <li>✓ Para finalizar la actividad, se generó un espacio de diálogo entre los asistentes y Equipo DESCOM GITEC, sobre las formas de distribución de agua en su zona y sus apreciaciones sobre la forma de distribución más óptima que debería tener el sistema de aducciones para llegar a sus domicilios.</li> <li>✓ Cierre de la actividad.</li> </ul>
<b>RESULTADOS</b>	<ul style="list-style-type: none"> <li>✓ Representantes del GAM de Quillacollo comprenden los alcances del Proyecto Aducción 5 y la importancia de realizar pruebas estructurales en el tanque Chojñacollo.</li> <li>✓ Asistentes a la actividad solicitan que el alcance del proyecto sea para todos los sectores urbanos del Municipio, ya que el Tanque Chojñacollo solo distribuirá agua al casco viejo de la ciudad, dejando de lado la zona norte.</li> <li>✓ Para poder lograr los objetivos de proyecto, se insta a los representantes del GAM Quillacollo poder organizar reuniones de socialización con dirigentes del Distrito 8 de Quillacollo, para coordinar los trabajos a desarrollar.</li> <li>✓ Participantes de la actividad, comprenden la forma en la cual se distribuirá el agua al Municipio de Quillacollo y la importancia de gestionar la construcción de redes de redistribución domiciliaria.</li> </ul>
<b>CONCLUSIONES</b>	<ul style="list-style-type: none"> <li>✓ La reunión se desarrolla sin novedad alguna y los asistentes identifican la importancia del proyecto para que la población del Municipio de Quillacollo cuente con agua potable.</li> <li>✓ Equipo técnico de GITEC, buscará alternativas para poder responder a la demanda del sector Norte del Municipio de Quillacollo (Distritos 8 y 7).</li> <li>✓ Se identifica la importancia de comenzar las gestiones para la construcción de redes de distribución de agua domiciliaria en el Municipio de forma paralela a la ejecución de la Aducción, de tal manera que la población pueda beneficiarse lo más antes posible con el agua potable.</li> </ul>

## RECOMENDACIÓN

- ✓ Es una prioridad realizar reuniones de socialización con dirigentes y población del Distrito 8 del Municipio de Quillacollo para viabilizar la futura ejecución de obras e identificar respuestas a la demanda poblacional.
- ✓ Realizar estudios de alternativas que permitan beneficiar al total de los Distritos urbanos del Municipio de Quillacollo.

<b>Actividad:</b>	<b>REUNION DE SOCIALIZACIÓN DE LOS ALCANCES DEL PROYECTO “ADUCCIÓN 5”, PTAP JOVE RANCHO – CHOJÑACOLLO</b>
-------------------	---

➤ **Dirigentes del Distrito 8 “El Paso” del Municipio de Quillacollo**

<b>INTRODUCCIÓN</b>	<p>El Estado Plurinacional de Bolivia, a través del Ministerio de Medio Ambiente y Agua (MMAyA), ha priorizado la atención a zonas periurbanas de los principales conglomerados urbanos del país con base en los diagnósticos de exclusión, pobreza y carencia de agua y saneamiento que las caracterizan.</p> <p>Considerando las directrices del Plan de Desarrollo y el Plan Sectorial de Agua Potable y Saneamiento (2016-2020), cumpliendo con los objetivos del Desarrollo Sostenible (Agenda 2030) y con la Agenda Patriótica del Bicentenario 2025, se busca desarrollar estrategias para el mejoramiento de los Servicios de Agua Potable y Saneamiento en las áreas periurbanas, que contemplen además, los aspectos institucionales y normativos resultantes el proceso de transformación sectorial e incorporen los principios y políticas que traducen e interpretan el derecho humano de acceso a los servicios.</p> <p>El MMAyA en el marco de la Primera Fase del Programa de Agua Potable y Alcantarillado Periurbano (PAAP) elaboró el Plan Maestro Metropolitano de Cochabamba (PMMC) abarca los siete municipios del Área Metropolitana: Sipe Sipe, Vinto, Quillacollo, Tiquipaya, Colcapirhua, Cochabamba y Sacaba y se constituye en el instrumento estratégico de planificación de inversiones en el sector de Agua Potable y Saneamiento de dicha Área Metropolitana.</p> <p>Para cumplir con los objetivos de universalidad del servicio de Agua Potable en el municipio de Quillacollo, se requiere elaborar un estudio integral TESA (Técnico, Económico, Social y Ambiental) a partir de la información existente en el EI del PMMC, profundizando sus contenidos y presentar un producto en base a las Normas y Reglamentos Nacionales del sector.</p>
<b>OBJETIVO GENERAL</b>	Socializar los alcances del proyecto “Aducción 5”, PTAP, Jove Rancho – Chojñacollo y los posibles ramales norte a dirigentes del Distrito 8 “El Paso” del Municipio de Quillacollo.
<b>OBJETIVOS ESPECÍFICOS</b>	<ul style="list-style-type: none"> <li>✓ Facilitar información relacionada a los alcances del proyecto “Aducción 5”, PTAP, Jove Rancho – Chojñacollo y los posibles ramales norte.</li> </ul>

	<ul style="list-style-type: none"><li>✓ Explicar los componentes del proyecto y el rol que desempeña el componente social (formado por el equipo DESCOM y la población) para el logro de los objetivos del proyecto.</li><li>✓ Generar espacios de diálogo entre el personal de la consultora y los dirigentes del Municipio de Quillacollo y representantes del GAM que permitan identificar las mejores alternativas al trazado de la Aducción.</li><li>✓ Coordinar actividades a realizar de forma conjunta entre representantes del Control Social del Municipio de Quillacollo, el GAM y técnicos de la consultora.</li><li>✓ Exponer la forma de distribución (distribución de agua en bloque) mediante la cual, el Municipio de Quillacollo recibirá el líquido elemento.</li></ul>									
METODOLOGÍA	La metodología utilizada para el desarrollo de ésta reunión fue expositiva-activo-participativa, con el fin de generar un espacio de confianza y diálogo entre los asistentes de tal manera, que el logro de cada una de las actividades a realizar sea coordinada y aprobada por las y los dirigentes del Distrito 8 “El Paso” del Municipio de Quillacollo.									
RESPONSABLES	Equipo DESCOM GITEC Consult.									
PARTICIPANTES	<p>En la reunión participaron 25 personas:</p> <table><tr><th colspan="3">Cuadro de Participantes en el Taller sobre socialización de la Estructura Tarifaria</th></tr><tr><th>Varones</th><th>Mujeres</th><th>Total</th></tr><tr><td>21</td><td>4</td><td>25</td></tr></table> <p>Fuente: Lista de participantes</p>	Cuadro de Participantes en el Taller sobre socialización de la Estructura Tarifaria			Varones	Mujeres	Total	21	4	25
Cuadro de Participantes en el Taller sobre socialización de la Estructura Tarifaria										
Varones	Mujeres	Total								
21	4	25								
LUGAR	Salón de la Parroquia de El Paso.									
TIEMPO	De 19:00 a 22:00 hrs.									
FECHA	01 de junio de 2017									
	<p>El procedimiento utilizado para el logro de los objetivos de la actividad, fue definido de la siguiente manera.</p> <ul style="list-style-type: none"><li>✓ Presentación de los responsables de la actividad (equipo DESCOM GITEC).</li><li>✓ Posteriormente, con el apoyo de material visual (Data display) se procedió con la explicación del proyecto en cuanto a los alcances,</li></ul>									

<b>DESARROLLO</b>	<p>las actividades a desarrollar por el equipo DESCOM para el logro de los objetivos de la consultoría.</p> <ul style="list-style-type: none"> <li>✓ De forma paralela, se realizó el registro de los participantes de la actividad.</li> <li>✓ Seguido, se explicó cuál será el tipo de trabajo a realizar en el Tanque Chojñacollo y la importancia de realizar pruebas estructurales para determinar con precisión su estado.</li> <li>✓ Pasada la explicación, se procedió a responder una ronda de preguntas por parte de los asistentes, en relación a la información facilitada.</li> <li>✓ Para finalizar la actividad, se generó un espacio de diálogo entre los asistentes y Equipo DESCOM GITEC, sobre las formas de distribución de agua en su zona y sus apreciaciones sobre la forma de distribución más óptima que debería tener el sistema de aducciones para llegar a sus domicilios.</li> <li>✓ Cierre de la actividad.</li> </ul>
<b>RESULTADOS</b>	<ul style="list-style-type: none"> <li>✓ Dirigentes del Distrito 8 “El Paso” del Municipio de Quillacollo comprenden los alcances del Proyecto Aducción 5 y los posibles ramales norte y la importancia de realizar pruebas estructurales en el tanque Chojñacollo.</li> <li>✓ Asistentes a la actividad solicitan que el alcance del proyecto sea para todos los sectores urbanos del Municipio, ya que el Tanque Chojñacollo solo distribuirá agua al casco viejo de la ciudad, dejando de lado la zona norte.</li> <li>✓ Participantes de la actividad, solicitan realizar un recorrido por todo el trazado identificado en el PMMC e identificar su viabilidad y las rutas de los posibles ramales norte.</li> <li>✓ Para poder lograr los objetivos de proyecto se solicita que pueda realizarse todas las actividades coordinadas con la dirigencia de Control Social del Distrito.</li> <li>✓ Participantes de la actividad, comprenden la forma en la cual se distribuirá el agua al Municipio de Quillacollo y la importancia de gestionar la construcción de redes de redistribución domiciliaria.</li> </ul>
<b>CONCLUSIONES</b>	<ul style="list-style-type: none"> <li>✓ La reunión se desarrolla sin novedad alguna y los asistentes identifican la importancia del proyecto para que la población del Municipio de Quillacollo cuente con agua potable.</li> <li>✓ Dirigentes de las 24 comunidades del Distrito 8 y técnicos de GITEC, programan un recorrido por toda la Aducción 5 y las posibles alternativas.</li> </ul>

	<ul style="list-style-type: none"> <li>✓ Equipo técnico de GITEC, buscará alternativas para poder responder a la demanda del sector Norte del Municipio de Quillacollo (Distritos 8 y 7).</li> <li>✓ Se identifica la importancia de comenzar las gestiones para la construcción de redes de distribución de agua domiciliaria en el Municipio de forma paralela a la ejecución de la Aducción, de tal manera que la población pueda beneficiarse lo más antes posible con el agua potable.</li> </ul>
<b>RECOMENDACIÓN</b>	<ul style="list-style-type: none"> <li>✓ Dirigentes solicitan que los técnicos de la consultora menciones a los financiadores del proyecto la demanda poblacional del Distrito 8 y se evalúe la posibilidad de ampliar la cobertura del proyecto.</li> <li>✓ Asistentes de la actividad se comprometen a enviar solicitudes de ampliación de cobertura del proyecto a autoridades del MMAyA.</li> <li>✓ Es importante gestionar la posibilidad de ampliar la cobertura del proyecto Aducción 5 a todo el distrito 8, debido a que la salida de la planta de tratamiento se encuentra en la zona.</li> <li>✓ Se identifica la posibilidad de conflictos en el desarrollo del proyecto si no se responde a la demanda de la población del Distrito 8 "El Paso".</li> </ul>

<b>Actividad:</b>	<b>RECORRIDO POR VÍAS SELECCIONADAS PARA LA ADUCCIÓN 5 PTAP JOVE RANCHO – CHOJÑACOLLO Y POSIBLES RAMALES NORTE CON ACTORES CLAVE.</b>
-------------------	---

➤ **Dirigentes y población de las diferentes Comunidades del Distrito 8 del Municipio de Quillacollo.**

<b>INTRODUCCIÓN</b>	<p>El Estado Plurinacional de Bolivia, a través del Ministerio de Medio Ambiente y Agua (MMAyA), ha priorizado la atención a zonas periurbanas de los principales conglomerados urbanos del país con base en los diagnósticos de exclusión, pobreza y carencia de agua y saneamiento que las caracterizan.</p> <p>Considerando las directrices del Plan de Desarrollo y el Plan Sectorial de Agua Potable y Saneamiento (2016-2020), cumpliendo con los objetivos del Desarrollo Sostenible (Agenda 2030) y con la Agenda Patriótica del Bicentenario 2025, se busca desarrollar estrategias para el mejoramiento de los Servicios de Agua Potable y Saneamiento en las áreas periurbanas, que contemplen además, los aspectos institucionales y normativos resultantes el proceso de transformación sectorial e incorporen los principios y políticas que traducen e interpretan el derecho humano de acceso a los servicios.</p> <p>El MMAyA en el marco de la Primera Fase del Programa de Agua Potable y Alcantarillado Periurbano (PAAP) elaboró el Plan Maestro Metropolitano de Cochabamba (PMMC) abarca los siete municipios del Área Metropolitana: Sipe Sipe, Vinto, Quillacollo, Tiquipaya, Colcapirhua, Cochabamba y Sacaba y se constituye en el instrumento estratégico de planificación de inversiones en el sector de Agua Potable y Saneamiento de dicha Área Metropolitana.</p> <p>Para cumplir con los objetivos de universalidad del servicio de Agua Potable en el municipio de Quillacollo, se requiere elaborar un estudio integral TESA (Técnico, Económico, Social y Ambiental) a partir de la información existente en el EI del PMMC, profundizando sus contenidos y presentar un producto en base a las Normas y Reglamentos Nacionales del sector.</p>
<b>OBJETIVO GENERAL</b>	Recorrer las vías identificadas para la “Aducción 5”, PTAP, Jove Rancho – Chojñacollo y los posibles ramales norte con dirigentes del Distrito 8 “El Paso” del Municipio de Quillacollo.
<b>OBJETIVOS ESPECÍFICOS</b>	<ul style="list-style-type: none"> <li>✓ Recorrer las vías identificadas para la elaboración del proyecto “Aducción 5”, PTAP, Jove Rancho – Chojñacollo y posibles ramales norte.</li> </ul>

	<ul style="list-style-type: none"> <li>✓ Identificar posibles conflictos en relación a las vías seleccionadas para el diseño del proyecto.</li> <li>✓ Identificar posibles soluciones a los conflictos identificados.</li> <li>✓ Generar espacios de diálogo entre el personal de la consultora y los dirigentes del Municipio de Quillacollo y representantes del GAM que permitan identificar las mejores alternativas al trazado de la Aducción.</li> </ul>									
METODOLOGÍA	La metodología utilizada para el desarrollo de ésta actividad fue activo-participativa, con el fin de generar un espacio de confianza y diálogo entre los participantes de tal manera que puedan identificarse las mejores posibilidades de solución a los conflictos en relación a las vías seleccionadas para el diseño del proyecto y posterior ejecución, de tal manera que las soluciones se realicen de forma coordinada y concertada con la población beneficiada.									
RESPONSABLES	Equipo DESCOM GITEC Consult.									
PARTICIPANTES	<p>En la reunión participaron 10 personas:</p> <table border="1"> <tr> <th colspan="3">Cuadro de Participantes en el Taller sobre socialización de la Estructura Tarifaria</th> </tr> <tr> <th>Varones</th> <th>Mujeres</th> <th>Total</th> </tr> <tr> <td>9</td> <td>1</td> <td>10</td> </tr> </table> <p>Fuente: Lista de participantes</p>	Cuadro de Participantes en el Taller sobre socialización de la Estructura Tarifaria			Varones	Mujeres	Total	9	1	10
Cuadro de Participantes en el Taller sobre socialización de la Estructura Tarifaria										
Varones	Mujeres	Total								
9	1	10								
LUGAR  TIEMPO  FECHA	<p>Aducción 5 PTAP Jove rancho – Chojñacollo y posibles ramales norte.</p> <p>De 07:00 a 13:00 hrs.</p> <p>08 de junio de 2017</p>									
DESARROLLO	<p>El procedimiento utilizado para el logro de los objetivos de la actividad, fue definido de la siguiente manera.</p> <ul style="list-style-type: none"> <li>✓ Presentación de los responsables de la actividad (equipo DESCOM y técnico GITEC).</li> <li>✓ Posteriormente se procedió a trasladar a los participantes hasta el lugar de inicio del recorrido (Jove Rancho)</li> <li>✓ A continuación se explicó los detalles del trabajo a realizar y cuáles deben ser los resultados que se esperan obtener.</li> <li>✓ Se procedió a realizar el recorrido por las calles seleccionadas para el diseño y posterior ejecución de obras con los dirigentes de las</li> </ul>									

	<p>comunidades del Distrito 8 guiados por técnicos de la consultora GITEC.</p> <ul style="list-style-type: none"> <li>✓ Se realizaron paradas periódicas en lugares considerados como posiblemente conflictivos para establecer los mecanismos de solución a posibles problemas.</li> <li>✓ Seguido, se explicaron las posibles soluciones a la demanda de ampliación de cobertura del proyecto al Distrito 8 “El Paso”.</li> <li>✓ Pasada la explicación, se procedió a responder una ronda de preguntas por parte de los asistentes, en relación al trabajo realizado.</li> <li>✓ Para finalizar la actividad, se generó un espacio de diálogo entre los asistentes y Equipo DESCOM GITEC, sobre las formas de distribución de agua en su zona y sus apreciaciones sobre la forma de distribución más óptima que debería tener el sistema de aducciones para llegar a sus domicilios.</li> <li>✓ Cierre de la actividad.</li> </ul>
<b>RESULTADOS</b>	<ul style="list-style-type: none"> <li>✓ Dirigentes de las 24 comunidades del Distrito 8 “El Paso” del Municipio de Quillacollo identifican y conocen cada una de las calles por las cuales se realizará el diseño y futura ejecución de obras de la Aducción 5 y posibles ramales norte.</li> <li>✓ Asistentes a la actividad identifican posibles alternativas para beneficiar a los distritos que se encuentran al norte del Municipio.</li> <li>✓ Dirigentes del Distrito 8 “El Paso” muestran conformidad con las calles identificadas para realizar el diseño del proyecto Aducción 5 e identifican vías y áreas que pueden ser utilizadas para dar respuesta a la demanda de ampliación de cobertura para el sector norte del Municipio.</li> <li>✓ Participantes de la actividad, comprenden la forma en la cual se distribuirá el agua al Municipio de Quillacollo y la importancia de gestionar la construcción de redes de redistribución domiciliaria.</li> </ul>
<b>CONCLUSIONES</b>	<ul style="list-style-type: none"> <li>✓ Dirigentes del Distrito 8 del Municipio de Quillacollo, muestran conformidad con las vías seleccionadas para el diseño del proyecto.</li> <li>✓ Se identifican posibles vías y áreas para responder a la demanda de ampliación de cobertura del proyecto.</li> <li>✓ Asistentes solicitan a técnicos de la consultora que identifique alternativas para poder responder a la demanda de los 9 Distritos urbanos del Municipio, en especial los Distritos 8 y 7 que se encuentran al norte.</li> <li>✓ Se identifica la importancia de comenzar las gestiones para la construcción de redes de distribución de agua domiciliaria en el</li> </ul>

	<p>Municipio de forma paralela a la ejecución de la Aducción, de tal manera que la población pueda beneficiarse lo más antes posible con el agua potable.</p>
<b>RECOMENDACIÓN</b>	<ul style="list-style-type: none"> <li>✓ Es una prioridad comenzar las gestiones necesarias para contar con financiamiento que permita ampliar las coberturas del estudio.</li> <li>✓ Se debe trabajar de forma permanente con los Dirigentes del Distrito 8 “El Paso”, debido a la importancia geográfica que representa.</li> <li>✓ Realizar estudios de alternativas que permitan beneficiar al total de los Distritos urbanos del Municipio de Quillacollo.</li> <li>✓ Se informa de las dificultades por las que pasa el posible uso del Tranque Chojñacollo, debido a que forma parte de un proceso legal en contra de la empresa constructora que ejecutó el Plan Maestro de Agua y Alcantarillado Quillacollo.</li> </ul>

<b>Actividad:</b>	<b>REUNION DE SOCIALIZACIÓN DE LOS ALCANCES DEL PROYECTO “ADUCCIÓN 5”, PTAP JOVE RANCHO – CHOJÑACOLLO</b>
-------------------	---

➤ **Dirigentes del Control Social del Distrito 8 “EL Paso”**

<b>INTRODUCCIÓN</b>	<p>El Estado Plurinacional de Bolivia, a través del Ministerio de Medio Ambiente y Agua (MMAyA), ha priorizado la atención a zonas periurbanas de los principales conglomerados urbanos del país con base en los diagnósticos de exclusión, pobreza y carencia de agua y saneamiento que las caracterizan.</p> <p>Considerando las directrices del Plan de Desarrollo y el Plan Sectorial de Agua Potable y Saneamiento (2016-2020), cumpliendo con los objetivos del Desarrollo Sostenible (Agenda 2030) y con la Agenda Patriótica del Bicentenario 2025, se busca desarrollar estrategias para el mejoramiento de los Servicios de Agua Potable y Saneamiento en las áreas periurbanas, que contemplen además, los aspectos institucionales y normativos resultantes el proceso de transformación sectorial e incorporen los principios y políticas que traducen e interpretan el derecho humano de acceso a los servicios.</p> <p>El MMAyA en el marco de la Primera Fase del Programa de Agua Potable y Alcantarillado Periurbano (PAAP) elaboró el Plan Maestro Metropolitano de Cochabamba (PMMC) abarca los siete municipios del Área Metropolitana: Sipe Sipe, Vinto, Quillacollo, Tiquipaya, Colcapirhua, Cochabamba y Sacaba y se constituye en el instrumento estratégico de planificación de inversiones en el sector de Agua Potable y Saneamiento de dicha Área Metropolitana.</p> <p>Para cumplir con los objetivos de universalidad del servicio de Agua Potable en el municipio de Quillacollo, se requiere elaborar un estudio integral TESA (Técnico, Económico, Social y Ambiental) a partir de la información existente en el EI del PMMC, profundizando sus contenidos y presentar un producto en base a las Normas y Reglamentos Nacionales del sector.</p>
<b>OBJETIVO GENERAL</b>	Socializar los alcances del proyecto “Aducción 5”, PTAP, Jove Rancho – Chojñacollo a representantes del Control Social del Distrito 8 de “El Paso”
<b>OBJETIVOS ESPECÍFICOS</b>	<ul style="list-style-type: none"> <li>✓ Facilitar información relacionada a los alcances del proyecto “Aducción 5”, PTAP, Jove Rancho – Chojñacollo</li> <li>✓ Explicar los componentes del proyecto y el rol que desempeña el componente social (formado por el equipo DESCOM y la población) para el logro de los objetivos del proyecto.</li> </ul>

	<ul style="list-style-type: none"><li>✓ Generar espacios de diálogo entre el personal de la consultora y los dirigentes del Municipio de Quillacollo y representantes del GAM que permitan identificar las mejores alternativas al trazado de la Aducción.</li><li>✓ Coordinar actividades a realizar de forma conjunta entre representantes del Control Social del Distrito “El Paso” del Municipio de Quillacollo y técnicos de la consultora.</li><li>✓ Exponer la forma de distribución (distribución de agua en bloque) mediante la cual, el Municipio de Quillacollo recibirá el líquido elemento.</li></ul>									
METODOLOGÍA	La metodología utilizada para el desarrollo de ésta reunión fue expositiva-activo-participativa, con el fin de generar un espacio de confianza y diálogo entre los asistentes de tal manera, que el logro de cada una de las actividades a realizar sea coordinada y aprobada por los representantes del Distrito 8 del Municipio de Quillacolo “El Paso”.									
RESPONSABLES	Equipo DESCOM GITEC Consult.									
PARTICIPANTES	<p>En la reunión participaron 10 personas:</p> <table><tr><th colspan="3">Cuadro de Participantes en el Taller sobre socialización de la Estructura Tarifaria</th></tr><tr><th>Varones</th><th>Mujeres</th><th>Total</th></tr><tr><td>7</td><td>3</td><td>10</td></tr></table> <p>Fuente: Lista de participantes</p>	Cuadro de Participantes en el Taller sobre socialización de la Estructura Tarifaria			Varones	Mujeres	Total	7	3	10
Cuadro de Participantes en el Taller sobre socialización de la Estructura Tarifaria										
Varones	Mujeres	Total								
7	3	10								
LUGAR	Oficinas GITEC Consult.									
TIEMPO	De 17:00 a 19:00 hrs.									
FECHA	09 de junio de 2017									
DESARROLLO	<p>El procedimiento utilizado para el logro de los objetivos de la actividad, fue definido de la siguiente manera.</p> <ul style="list-style-type: none"><li>✓ Presentación de los responsables de la actividad (equipo DESCOM GITEC).</li><li>✓ Posteriormente, con el apoyo de material visual (Data display) se procedió con la explicación del proyecto en cuanto a los alcances, las actividades a desarrollar por el equipo DESCOM para el logro de los objetivos de la consultoría.</li><li>✓ De forma paralela, se realizó el registro de los participantes de la actividad.</li></ul>									

	<ul style="list-style-type: none"> <li>✓ Seguido, se explicó cuál será la forma de responder a la demanda poblacional del Distrito 8 de Quillacollo.</li> <li>✓ Pasada la explicación, se procedió a responder una ronda de preguntas por parte de los asistentes, en relación a la información facilitada.</li> <li>✓ Para finalizar la actividad, se generó un espacio de diálogo entre los asistentes y Equipo DESCOM GITEC, sobre las formas de distribución de agua en su zona y sus apreciaciones sobre la forma de distribución más óptima que debería tener el sistema de aducciones para llegar a sus domicilios.</li> <li>✓ Cierre de la actividad.</li> </ul>
<b>RESULTADOS</b>	<ul style="list-style-type: none"> <li>✓ Representantes del Distrito 8 “El Paso” comprenden los alcances del Proyecto Aducción 5, los posibles ramales norte y la importancia de realizar pruebas estructurales en el tanque Chojñacollo.</li> <li>✓ Asistentes a la actividad solicitan que el alcance del proyecto sea para todos los sectores urbanos del Municipio, ya que el Tanque Chojñacollo solo distribuirá agua al casco viejo de la ciudad, dejando de lado la zona norte.</li> <li>✓ Para poder lograr los objetivos de proyecto, se solicita realizar recorridos por la Aducción y posibles ramales norte para vibilizar el logro de los trabajos programados.</li> <li>✓ Participantes de la actividad, comprenden la forma en la cual se distribuirá el agua al Municipio de Quillacollo y la importancia de gestionar la construcción de redes de redistribución domiciliaria.</li> </ul>
<b>CONCLUSIONES</b>	<ul style="list-style-type: none"> <li>✓ La reunión se desarrolla sin novedad alguna y los asistentes identifican la importancia del proyecto para que la población del Municipio de Quillacollo cuente con agua potable.</li> <li>✓ Se programa un recorrido por toda la Aducción y los posibles ramales norte de forma coordinada entre dirigentes del Distrito 8 “El Paso” y técnicos de GITEC.</li> <li>✓ Se identifica la importancia de comenzar las gestiones para la construcción de redes de distribución de agua domiciliaria en el Municipio de forma paralela a la ejecución de la Aducción, de tal manera que la población pueda beneficiarse lo más antes posible con el agua potable.</li> </ul>
<b>RECOMENDACIÓN</b>	<ul style="list-style-type: none"> <li>✓ Es una prioridad realizar reuniones de socialización con dirigentes y población del Distrito 8 del Municipio de Quillacollo para viabilizar la</li> </ul>

	<p>futura ejecución de obras e identificar respuestas a la demanda poblacional.</p> <ul style="list-style-type: none"> <li>✓ Realizar estudios de alternativas que permitan beneficiar al total de los Distritos urbanos del Municipio de Quillacollo.</li> <li>✓ Dirigentes del Distrito 8 “El Paso” solicitan a técnicos de la consultora que puedan coordinar de forma permanente las actividades a realizar de tal manera que se eviten posibles conflictos debido a la falta de comunicación entre las y los dirigentes con el GAM Quillacollo.</li> </ul>
--	---

<b>Actividad:</b>	<b>RECORRIDO POR VÍAS SELECCIONADAS PARA LA ADUCCIÓN 5 PTAP JOVE RANCHO – CHOJÑACOLLO Y POSIBLES RAMALES NORTE CON ACTORES CLAVE.</b>
-------------------	---

➤ **Dirigentes y población de las diferentes Comunidades del Distrito 8 del Municipio de Quillacollo.**

<b>INTRODUCCIÓN</b>	<p>El Estado Plurinacional de Bolivia, a través del Ministerio de Medio Ambiente y Agua (MMAyA), ha priorizado la atención a zonas periurbanas de los principales conglomerados urbanos del país con base en los diagnósticos de exclusión, pobreza y carencia de agua y saneamiento que las caracterizan.</p> <p>Considerando las directrices del Plan de Desarrollo y el Plan Sectorial de Agua Potable y Saneamiento (2016-2020), cumpliendo con los objetivos del Desarrollo Sostenible (Agenda 2030) y con la Agenda Patriótica del Bicentenario 2025, se busca desarrollar estrategias para el mejoramiento de los Servicios de Agua Potable y Saneamiento en las áreas periurbanas, que contemplen además, los aspectos institucionales y normativos resultantes el proceso de transformación sectorial e incorporen los principios y políticas que traducen e interpretan el derecho humano de acceso a los servicios.</p> <p>El MMAyA en el marco de la Primera Fase del Programa de Agua Potable y Alcantarillado Periurbano (PAAP) elaboró el Plan Maestro Metropolitano de Cochabamba (PMMC) abarca los siete municipios del Área Metropolitana: Sipe Sipe, Vinto, Quillacollo, Tiquipaya, Colcapirhua, Cochabamba y Sacaba y se constituye en el instrumento estratégico de planificación de inversiones en el sector de Agua Potable y Saneamiento de dicha Área Metropolitana.</p> <p>Para cumplir con los objetivos de universalidad del servicio de Agua Potable en el municipio de Quillacollo, se requiere elaborar un estudio integral TESA (Técnico, Económico, Social y Ambiental) a partir de la información existente en el EI del PMMC, profundizando sus contenidos y presentar un producto en base a las Normas y Reglamentos Nacionales del sector.</p>
<b>OBJETIVO GENERAL</b>	Recorrer las vías identificadas para la “Aducción 5”, PTAP, Jove Rancho – Chojñacollo y los posibles ramales norte con dirigentes del Distrito 8 “El Paso” del Municipio de Quillacollo.
<b>OBJETIVOS ESPECÍFICOS</b>	<ul style="list-style-type: none"> <li>✓ Recorrer las vías identificadas para la elaboración del proyecto “Aducción 5”, PTAP, Jove Rancho – Chojñacollo y posibles ramales norte.</li> </ul>

	<ul style="list-style-type: none"><li>✓ Identificar posibles conflictos en relación a las vías seleccionadas para el diseño del proyecto.</li><li>✓ Identificar posibles soluciones a los conflictos identificados.</li><li>✓ Generar espacios de diálogo entre el personal de la consultora y los dirigentes del Municipio de Quillacollo y representantes del GAM que permitan identificar las mejores alternativas al trazado de la Aducción.</li></ul>									
METODOLOGÍA	La metodología utilizada para el desarrollo de ésta actividad fue activo-participativa, con el fin de generar un espacio de confianza y diálogo entre los participantes de tal manera que puedan identificarse las mejores posibilidades de solución a los conflictos en relación a las vías seleccionadas para el diseño del proyecto y posterior ejecución, de tal manera que las soluciones se realicen de forma coordinada y concertada con la población beneficiada.									
RESPONSABLES	Equipo DESCOM GITEC Consult.									
PARTICIPANTES	<p>En la reunión participaron 9 personas:</p> <table><tr><th colspan="3">Cuadro de Participantes en el Taller sobre socialización de la Estructura Tarifaria</th></tr><tr><th>Varones</th><th>Mujeres</th><th>Total</th></tr><tr><td>8</td><td>1</td><td>9</td></tr></table> <p>Fuente: Lista de participantes</p>	Cuadro de Participantes en el Taller sobre socialización de la Estructura Tarifaria			Varones	Mujeres	Total	8	1	9
Cuadro de Participantes en el Taller sobre socialización de la Estructura Tarifaria										
Varones	Mujeres	Total								
8	1	9								
LUGAR	Aducción 5 PTAP Jove rancho – Chojñacollo y posibles ramales norte.									
TIEMPO	De 07:00 a 13:00 hrs.									
FECHA	015 de junio de 2017									
DESARROLLO	<p>El procedimiento utilizado para el logro de los objetivos de la actividad, fue definido de la siguiente manera.</p> <ul style="list-style-type: none"><li>✓ Presentación de los responsables de la actividad (equipo DESCOM y técnico GITEC).</li><li>✓ Posteriormente se procedió a trasladar a los participantes hasta el lugar de inicio del recorrido (Jove Rancho)</li><li>✓ A continuación se explicó los detalles del trabajo a realizar y cuáles deben ser los resultados que se esperan obtener.</li><li>✓ Se procedió a realizar el recorrido por las calles seleccionadas para el diseño y posterior ejecución de obras con los dirigentes de las</li></ul>									

	<p>comunidades del Distrito 8 guiados por técnicos de la consultora GITEC.</p> <ul style="list-style-type: none"> <li>✓ Se realizaron paradas periódicas en lugares considerados como posiblemente conflictivos para establecer los mecanismos de solución a posibles problemas.</li> <li>✓ Seguido, se explicaron las posibles soluciones a la demanda de ampliación de cobertura del proyecto al Distrito 8 “El Paso”.</li> <li>✓ Pasada la explicación, se procedió a responder una ronda de preguntas por parte de los asistentes, en relación al trabajo realizado.</li> <li>✓ Para finalizar la actividad, se generó un espacio de diálogo entre los asistentes y Equipo DESCOM GITEC, sobre las formas de distribución de agua en su zona y sus apreciaciones sobre la forma de distribución más óptima que debería tener el sistema de aducciones para llegar a sus domicilios.</li> <li>✓ Cierre de la actividad.</li> </ul>
<b>RESULTADOS</b>	<ul style="list-style-type: none"> <li>✓ Dirigentes de las 24 comunidades del Distrito 8 “El Paso” del Municipio de Quillacollo identifican y conocen cada una de las calles por las cuales se realizará el diseño y futura ejecución de obras de la Aducción 5 y posibles ramales norte.</li> <li>✓ Asistentes a la actividad identifican posibles alternativas para beneficiar a los distritos que se encuentran al norte del Municipio.</li> <li>✓ Dirigentes del Distrito 8 “El Paso” muestran conformidad con las calles identificadas para realizar el diseño del proyecto Aducción 5 e identifican vías y áreas que pueden ser utilizadas para dar respuesta a la demanda de ampliación de cobertura para el sector norte del Municipio.</li> <li>✓ Participantes de la actividad, comprenden la forma en la cual se distribuirá el agua al Municipio de Quillacollo y la importancia de gestionar la construcción de redes de redistribución domiciliaria.</li> </ul>
<b>CONCLUSIONES</b>	<ul style="list-style-type: none"> <li>✓ Dirigentes del Distrito 8 del Municipio de Quillacollo, muestran conformidad con las vías seleccionadas para el diseño del proyecto.</li> <li>✓ Se identifican posibles vías y áreas para responder a la demanda de ampliación de cobertura del proyecto.</li> <li>✓ Asistentes solicitan a técnicos de la consultora que identifique alternativas para poder responder a la demanda de los 9 Distritos urbanos del Municipio, en especial los Distritos 8 y 7 que se encuentran al norte.</li> <li>✓ Se identifica la importancia de comenzar las gestiones para la construcción de redes de distribución de agua domiciliaria en el</li> </ul>

	<p>Municipio de forma paralela a la ejecución de la Aducción, de tal manera que la población pueda beneficiarse lo más antes posible con el agua potable.</p> <p>✓ Dirigentes del Distrito 8 facilitan copia de la carta enviada al MMAyA solicitando la ampliación de cobertura del proyecto al sector norte del Municipio.</p>
<b>RECOMENDACIÓN</b>	<p>✓ Es una prioridad comenzar las gestiones necesarias para contar con financiamiento que permita ampliar las coberturas del estudio.</p> <p>✓ Se debe trabajar de forma permanente con los Dirigentes del Distrito 8 “El Paso”, debido a la importancia geográfica que representa.</p> <p>✓ Realizar estudios de alternativas que permitan beneficiar al total de los Distritos urbanos del Municipio de Quillacollo.</p> <p>✓ Se informa de las dificultades por las que pasa el posible uso del Tranque Chojñacollo, debido a que forma parte de un proceso legal en contra de la empresa constructora que ejecutó el Plan Maestro de Agua y Alcantarillado Quillacollo.</p>

<b>Actividad:</b>	<b>REUNION DE SOCIALIZACIÓN DE LOS ALCANCES Y AVANCES DEL PROYECTO “ADUCCIÓN 5”, PTAP JOVE RANCHO – CHOJÑACOLLO</b>
-------------------	---

➤ **CONTROL SOCIAL DEL MUNICIPIO DE QUILLACOLLO**

<b>INTRODUCCIÓN</b>	<p>El Estado Plurinacional de Bolivia, a través del Ministerio de Medio Ambiente y Agua (MMAyA), ha priorizado la atención a zonas periurbanas de los principales conglomerados urbanos del país con base en los diagnósticos de exclusión, pobreza y carencia de agua y saneamiento que las caracterizan.</p> <p>Considerando las directrices del Plan de Desarrollo y el Plan Sectorial de Agua Potable y Saneamiento (2016-2020), cumpliendo con los objetivos del Desarrollo Sostenible (Agenda 2030) y con la Agenda Patriótica del Bicentenario 2025, se busca desarrollar estrategias para el mejoramiento de los Servicios de Agua Potable y Saneamiento en las áreas periurbanas, que contemplen además, los aspectos institucionales y normativos resultantes el proceso de transformación sectorial e incorporen los principios y políticas que traducen e interpretan el derecho humano de acceso a los servicios.</p> <p>El MMAyA en el marco de la Primera Fase del Programa de Agua Potable y Alcantarillado Periurbano (PAAP) elaboró el Plan Maestro Metropolitano de Cochabamba (PMMC) abarca los siete municipios del Área Metropolitana: Sipe Sipe, Vinto, Quillacollo, Tiquipaya, Colcapirhua, Cochabamba y Sacaba y se constituye en el instrumento estratégico de planificación de inversiones en el sector de Agua Potable y Saneamiento de dicha Área Metropolitana.</p> <p>Para cumplir con los objetivos de universalidad del servicio de Agua Potable en el municipio de Quillacollo, se requiere elaborar un estudio integral TESA (Técnico, Económico, Social y Ambiental) a partir de la información existente en el EI del PMMC, profundizando sus contenidos y presentar un producto en base a las Normas y Reglamentos Nacionales del sector.</p>
<b>OBJETIVO GENERAL</b>	Socializar los alcances y avances del proyecto “Aducción 5”, PTAP, Jove Rancho – Chojñacollo a dirigentes del Control Social del Municipio de Quillacollo.
<b>OBJETIVOS ESPECÍFICOS</b>	<ul style="list-style-type: none"> <li>✓ Facilitar información relacionada a los alcances y avances hasta la fecha del proyecto “Aducción 5”, PTAP, Jove Rancho – Chojñacollo</li> <li>✓ Socializar las dificultades y conflictos por los cuales se atraviesa para lograr los objetivos del proyecto.</li> </ul>

	<ul style="list-style-type: none"><li>✓ Generar espacios de diálogo entre el personal de la consultora y los dirigentes del Municipio de Quillacollo y representantes del GAM que permitan identificar las mejores alternativas al trazado de la Aducción.</li><li>✓ Coordinar actividades a realizar de forma conjunta entre representantes del Control Social del Municipio de Quillacollo, el GAM y técnicos de la consultora.</li><li>✓ Exponer la forma de distribución (distribución de agua en bloque) mediante la cual, el Municipio de Quillacollo recibirá el líquido elemento.</li></ul>									
METODOLOGÍA	La metodología utilizada para el desarrollo de ésta reunión fue expositiva-activo-participativa, con el fin de generar un espacio de confianza y diálogo entre los asistentes de tal manera, que el logro de cada una de las actividades a realizar sea coordinada y aprobada por los representantes del Control Social.									
RESPONSABLES	Equipo DESCOM GITEC Consult.									
PARTICIPANTES	<p>En la reunión participaron 6 personas:</p> <table><tr><th colspan="3">Cuadro de Participantes en el Taller sobre socialización de la Estructura Tarifaria</th></tr><tr><th>Varones</th><th>Mujeres</th><th>Total</th></tr><tr><td>5</td><td>1</td><td>6</td></tr></table> <p>Fuente: Lista de participantes</p>	Cuadro de Participantes en el Taller sobre socialización de la Estructura Tarifaria			Varones	Mujeres	Total	5	1	6
Cuadro de Participantes en el Taller sobre socialización de la Estructura Tarifaria										
Varones	Mujeres	Total								
5	1	6								
LUGAR	Oficinas Control Social Municipio de Quillacollo.									
TIEMPO	De 10:00 a 12:00 hrs.									
FECHA	20 de junio de 2017									
DESARROLLO	<p>El procedimiento utilizado para el logro de los objetivos de la actividad, fue definido de la siguiente manera.</p> <ul style="list-style-type: none"><li>✓ Presentación de los responsables de la actividad (equipo DESCOM GITEC).</li><li>✓ Posteriormente, con el apoyo de material visual (Data display) se procedió con la explicación del proyecto en cuanto a los alcances, avances hasta la fecha y las actividades a desarrollar por el equipo DESCOM para el logro de los objetivos de la consultaría.</li><li>✓ De forma paralela, se realizó el registro de los participantes de la actividad.</li></ul>									

	<ul style="list-style-type: none"> <li>✓ Seguido, se explicó las dificultades que se atraviesan en el sector de “El Paso” y las alternativas de solución.</li> <li>✓ Pasada la explicación, se procedió a responder una ronda de preguntas por parte de los asistentes, en relación a la información facilitada.</li> <li>✓ Para finalizar la actividad, se generó un espacio de diálogo entre los asistentes y Equipo DESCOM GITEC, sobre las formas de distribución de agua en su zona y sus apreciaciones sobre la forma de distribución más óptima que debería tener el sistema de aducciones para llegar a sus domicilios.</li> <li>✓ Cierre de la actividad.</li> </ul>
<b>RESULTADOS</b>	<ul style="list-style-type: none"> <li>✓ Dirigentes del Control Social del Municipio de Quillacollo conocen los avances del proyecto</li> <li>✓ Dirigentes del Control Social del Municipio de Quillacollo se comprometen a coadyuvar en la solución a los conflictos identificados.</li> <li>✓ Para poder lograr los objetivos de proyecto, se insta a los dirigentes, poder organizar reuniones de socialización con dirigentes del Distrito 8 de Quillacollo y la sub alcaldía del Distrito, para coordinar los trabajos a desarrollar.</li> <li>✓ Participantes de la actividad, comprenden la forma en la cual se distribuirá el agua al Municipio de Quillacollo y la importancia de gestionar la construcción de redes de redistribución domiciliaria.</li> </ul>
<b>CONCLUSIONES</b>	<ul style="list-style-type: none"> <li>✓ La reunión se desarrolla sin novedad alguna y los asistentes identifican la importancia del proyecto para que la población del Municipio de Quillacollo cuente con agua potable.</li> <li>✓ Dirigentes del Control Social se comprometen a coordinar y programar reuniones con la sub alcaldía del Distrito 8.</li> <li>✓ Equipo técnico de GITEC, buscará alternativas para poder responder a la demanda del sector Norte del Municipio de Quillacollo (Distritos 8 y 7) y superar los conflictos identificados.</li> </ul>
<b>RECOMENDACIÓN</b>	<ul style="list-style-type: none"> <li>✓ Dirigentes del Control Social deberán concertar acercamientos entre el GAM de Quillacollo y dirigentes del Distrito 8 “El Paso”.</li> <li>✓ Técnicos de la consultora, tendrán que concretar espacios de diálogo entre GAM Quillacollo y Dirigentes de Distrito 8 que permitan superar los problemas identificados por medio de gestiones municipales.</li> </ul>



<b>Actividad:</b>	<b>RECORRIDO POR VÍAS SELECCIONADAS PARA LA ADUCCIÓN 5 PTAP JOVE RANCHO – CHOJÑACOLLO Y POSIBLES RAMALES NORTE CON ACTORES CLAVE.</b>
-------------------	---

- **Dirigentes del Distrito 8, responsables sociales de MISICUNI y GAD ce Cochabamba.**

<b>INTRODUCCIÓN</b>	<p>El Estado Plurinacional de Bolivia, a través del Ministerio de Medio Ambiente y Agua (MMAyA), ha priorizado la atención a zonas periurbanas de los principales conglomerados urbanos del país con base en los diagnósticos de exclusión, pobreza y carencia de agua y saneamiento que las caracterizan.</p> <p>Considerando las directrices del Plan de Desarrollo y el Plan Sectorial de Agua Potable y Saneamiento (2016-2020), cumpliendo con los objetivos del Desarrollo Sostenible (Agenda 2030) y con la Agenda Patriótica del Bicentenario 2025, se busca desarrollar estrategias para el mejoramiento de los Servicios de Agua Potable y Saneamiento en las áreas periurbanas, que contemplen además, los aspectos institucionales y normativos resultantes el proceso de transformación sectorial e incorporen los principios y políticas que traducen e interpretan el derecho humano de acceso a los servicios.</p> <p>El MMAyA en el marco de la Primera Fase del Programa de Agua Potable y Alcantarillado Periurbano (PAAP) elaboró el Plan Maestro Metropolitano de Cochabamba (PMMC) abarca los siete municipios del Área Metropolitana: Sipe Sipe, Vinto, Quillacollo, Tiquipaya, Colcapirhua, Cochabamba y Sacaba y se constituye en el instrumento estratégico de planificación de inversiones en el sector de Agua Potable y Saneamiento de dicha Área Metropolitana.</p> <p>Para cumplir con los objetivos de universalidad del servicio de Agua Potable en el municipio de Quillacollo, se requiere elaborar un estudio integral TESA (Técnico, Económico, Social y Ambiental) a partir de la información existente en el EI del PMMC, profundizando sus contenidos y presentar un producto en base a las Normas y Reglamentos Nacionales del sector.</p>
<b>OBJETIVO GENERAL</b>	<p>Recorrer las vías identificadas para la “Aducción 5”, PTAP, Jove Rancho – Chojñacollo y los posibles ramales norte con dirigentes del Distrito 8 “El Paso” del Municipio de Quillacollo para concertar la aprobación de los trabajos de estudio por parte de la población.</p>

OBJETIVOS ESPECÍFICOS	<ul style="list-style-type: none"><li>✓ Recorrer las vías identificadas para la elaboración del proyecto “Aducción 5”, PTAP, Jove Rancho – Chojñacollo y posibles ramales norte.</li><li>✓ Identificar posibles conflictos en relación a las vías seleccionadas para el diseño del proyecto.</li><li>✓ Identificar posibles soluciones a los conflictos identificados.</li><li>✓ Generar espacios de diálogo entre el personal de la consultora y los dirigentes del Municipio de Quillacollo y representantes del GAM que permitan identificar las mejores alternativas al trazado de la Aducción.</li></ul>									
METODOLOGÍA	La metodología utilizada para el desarrollo de ésta actividad fue activo-participativa, con el fin de generar un espacio de confianza y diálogo entre los participantes de tal manera que puedan identificarse las mejores posibilidades de solución a los conflictos en relación a las vías seleccionadas para el diseño del proyecto y posterior ejecución, de tal manera que las soluciones se realicen de forma coordinada y concertada con la población beneficiada.									
RESPONSABLES	Equipo DESCOM GITEC Consult.									
PARTICIPANTES	<p>En la reunión participaron 10 personas:</p> <table><tr><th colspan="3">Cuadro de Participantes en el Taller sobre socialización de la Estructura Tarifaria</th></tr><tr><th>Varones</th><th>Mujeres</th><th>Total</th></tr><tr><td>9</td><td>1</td><td>10</td></tr></table> <p>Fuente: Lista de participantes</p>	Cuadro de Participantes en el Taller sobre socialización de la Estructura Tarifaria			Varones	Mujeres	Total	9	1	10
Cuadro de Participantes en el Taller sobre socialización de la Estructura Tarifaria										
Varones	Mujeres	Total								
9	1	10								
LUGAR	Aducción 5 PTAP Jove rancho – Chojñacollo y posibles ramales norte.									
TIEMPO	De 07:00 a 13:00 hrs.									
FECHA	23 de junio de 2017									
	<p>El procedimiento utilizado para el logro de los objetivos de la actividad, fue definido de la siguiente manera.</p> <ul style="list-style-type: none"><li>✓ Presentación de los responsables de la actividad (equipo DESCOM y técnico GITEC).</li><li>✓ Posteriormente se procedió a trasladar a los participantes hasta el lugar de inicio del recorrido (Jove Rancho)</li></ul>									

<b>DESARROLLO</b>	<ul style="list-style-type: none"> <li>✓ A continuación se explicó los detalles del trabajo a realizar y cuáles deben ser los resultados que se esperan obtener.</li> <li>✓ Se procedió a realizar el recorrido por las calles seleccionadas para el diseño y posterior ejecución de obras con los dirigentes de las comunidades del Distrito 8 guiados por técnicos de la consultora GITEC.</li> <li>✓ Se realizaron paradas periódicas en lugares considerados como posiblemente conflictivos para establecer los mecanismos de solución a posibles problemas.</li> <li>✓ Seguido, se explicaron las posibles soluciones a la demanda de ampliación de cobertura del proyecto al Distrito 8 “El Paso”.</li> <li>✓ Pasada la explicación, se procedió a responder una ronda de preguntas por parte de los asistentes, en relación al trabajo realizado.</li> <li>✓ Para finalizar la actividad, se generó un espacio de diálogo entre los asistentes y Equipo DESCOM GITEC, sobre las formas de distribución de agua en su zona y sus apreciaciones sobre la forma de distribución más óptima que debería tener el sistema de aducciones para llegar a sus domicilios.</li> <li>✓ Cierre de la actividad.</li> </ul>
<b>RESULTADOS</b>	<ul style="list-style-type: none"> <li>✓ Responsables de la empresa MISICUNI y dirigentes, conocen cada una de las calles por las cuales se realizará el diseño y futura ejecución de obras de la Aducción 5 y posibles ramales norte.</li> <li>✓ Asistentes a la actividad identifican posibles alternativas para beneficiar a los distritos que se encuentran al norte del Municipio.</li> <li>✓ Dirigentes del Distrito 8 “El Paso” muestran conformidad con las calles identificadas para realizar el diseño del proyecto Aducción 5 e identifican vías y áreas que pueden ser utilizadas para dar respuesta a la demanda de ampliación de cobertura para el sector norte del Municipio.</li> <li>✓ Participantes de la actividad, comprenden la forma en la cual se distribuirá el agua al Municipio de Quillacollo y la importancia de gestionar la construcción de redes de redistribución domiciliaria.</li> </ul>
<b>CONCLUSIONES</b>	<ul style="list-style-type: none"> <li>✓ Dirigentes del Distrito 8 del Municipio de Quillacollo, muestran conformidad con las vías seleccionadas para el diseño del proyecto.</li> <li>✓ Se identifican posibles vías y áreas para responder a la demanda de ampliación de cobertura del proyecto.</li> <li>✓ Se identifica la importancia de comenzar las gestiones para la construcción de redes de distribución de agua domiciliaria en el Municipio de forma paralela a la ejecución de la Aducción, de tal manera</li> </ul>

	que la población pueda beneficiarse lo más antes posible con el agua potable.
<b>RECOMENDACIÓN</b>	<ul style="list-style-type: none"> <li>✓ Es una prioridad comenzar las gestiones necesarias para contar con financiamiento que permita ampliar las coberturas del estudio.</li> <li>✓ Se debe trabajar de forma permanente con los Dirigentes del Distrito 8 “El Paso”, debido a la importancia geográfica que representa.</li> <li>✓ Realizar estudios de alternativas que permitan beneficiar al total de los Distritos urbanos del Municipio de Quillacollo.</li> </ul>

<b>Actividad:</b>	<b>REUNION DE CONCERTACIÓN DE ALCANCES Y AVANCES DEL PROYECTO “ADUCCIÓN 5”, PTAP JOVE RANCHO – CHOJÑACOLLO Y RAMALES NORTE.</b>
-------------------	---

- **Dirigentes Distrito 8 “El Paso”, UCP-MMAyA, GAD de Cochabamba, GAM de Quillacollo y EMAPAQ.**

<b>INTRODUCCIÓN</b>	<p>El Estado Plurinacional de Bolivia, a través del Ministerio de Medio Ambiente y Agua (MMAyA), ha priorizado la atención a zonas periurbanas de los principales conglomerados urbanos del país con base en los diagnósticos de exclusión, pobreza y carencia de agua y saneamiento que las caracterizan.</p> <p>Considerando las directrices del Plan de Desarrollo y el Plan Sectorial de Agua Potable y Saneamiento (2016-2020), cumpliendo con los objetivos del Desarrollo Sostenible (Agenda 2030) y con la Agenda Patriótica del Bicentenario 2025, se busca desarrollar estrategias para el mejoramiento de los Servicios de Agua Potable y Saneamiento en las áreas periurbanas, que contemplen además, los aspectos institucionales y normativos resultantes el proceso de transformación sectorial e incorporen los principios y políticas que traducen e interpretan el derecho humano de acceso a los servicios.</p> <p>El MMAyA en el marco de la Primera Fase del Programa de Agua Potable y Alcantarillado Periurbano (PAAP) elaboró el Plan Maestro Metropolitano de Cochabamba (PMMC) abarca los siete municipios del Área Metropolitana: Sipe Sipe, Vinto, Quillacollo, Tiquipaya, Colcapirhua, Cochabamba y Sacaba y se constituye en el instrumento estratégico de planificación de inversiones en el sector de Agua Potable y Saneamiento de dicha Área Metropolitana.</p> <p>Para cumplir con los objetivos de universalidad del servicio de Agua Potable en el municipio de Quillacollo, se requiere elaborar un estudio integral TESA (Técnico, Económico, Social y Ambiental) a partir de la información existente en el EI del PMMC, profundizando sus contenidos y presentar un producto en base a las Normas y Reglamentos Nacionales del sector.</p>
<b>OBJETIVO GENERAL</b>	Concertar los alcances y avances del proyecto “Aducción 5”, PTAP, Jove Rancho – Chojñacollo y los ramales Noreste y Noroeste entre los actores involucrados.
<b>OBJETIVOS ESPECÍFICOS</b>	<ul style="list-style-type: none"> <li>✓ Facilitar información relacionada a los alcances y avances hasta la fecha del proyecto “Aducción 5”, PTAP, Jove Rancho – Chojñacollo</li> </ul>

	<ul style="list-style-type: none"><li>✓ Socializar las dificultades y conflictos por los cuales se atraviesa para lograr los objetivos del proyecto.</li><li>✓ Generar espacios de diálogo entre el personal de la consultora y los dirigentes del Municipio de Quillacollo y representantes del GAM que permitan identificar las mejores alternativas al trazado de la Aducción.</li><li>✓ Coordinar actividades a realizar de forma conjunta entre representantes del Control Social del Municipio de Quillacollo, el GAM y técnicos de la consultora.</li><li>✓ Exponer la forma de distribución (distribución de agua en bloque) mediante la cual, el Municipio de Quillacollo recibirá el líquido elemento.</li></ul>									
METODOLOGÍA	La metodología utilizada para el desarrollo de ésta reunión fue expositiva-activo-participativa, con el fin de generar un espacio de confianza y diálogo entre los asistentes de tal manera, que el logro de cada una de las actividades a realizar sea coordinada y aprobada por los representantes del Control Social.									
RESPONSABLES	Equipo DESCOM GITEC Consult.									
PARTICIPANTES	<p>En la reunión participaron 22 personas:</p> <table><tr><th colspan="3">Cuadro de Participantes en el Taller sobre socialización de la Estructura Tarifaria</th></tr><tr><th>Varones</th><th>Mujeres</th><th>Total</th></tr><tr><td>18</td><td>4</td><td>22</td></tr></table> <p>Fuente: Lista de participantes</p>	Cuadro de Participantes en el Taller sobre socialización de la Estructura Tarifaria			Varones	Mujeres	Total	18	4	22
Cuadro de Participantes en el Taller sobre socialización de la Estructura Tarifaria										
Varones	Mujeres	Total								
18	4	22								
LUGAR	Oficinas Dirección de la Madre Tierra “GAD de Cochabamba”									
TIEMPO	De 15:00 a 18:00 hrs.									
FECHA	04 de julio de 2017									
DESARROLLO	<p>El procedimiento utilizado para el logro de los objetivos de la actividad, fue definido de la siguiente manera.</p> <ul style="list-style-type: none"><li>✓ Presentación de los responsables de la actividad (equipo DESCOM GITEC).</li><li>✓ Posteriormente, con el apoyo de material visual (Data display) se procedió con la explicación del proyecto en cuanto a los alcances, avances hasta la fecha y las actividades a desarrollar por el equipo DESCOM para el logro de los objetivos de la consultaría.</li></ul>									

	<ul style="list-style-type: none"> <li>✓ De forma paralela, se realizó el registro de los participantes de la actividad.</li> <li>✓ Seguido, se explicó las dificultades que se atraviesan en el sector de “El Paso” y las alternativas de solución.</li> <li>✓ Pasada la explicación, se procedió a responder una ronda de preguntas por parte de los asistentes, en relación a la información facilitada.</li> <li>✓ Para finalizar la actividad, se generó un espacio de diálogo entre los asistentes y Equipo DESCOM GITEC, sobre las formas de distribución de agua en su zona y sus apreciaciones sobre la forma de distribución más óptima que debería tener el sistema de aducciones para llegar a sus domicilios.</li> <li>✓ Cierre de la actividad.</li> </ul>
<b>RESULTADOS</b>	<ul style="list-style-type: none"> <li>✓ Dirigentes del Control Social del Municipio de Quillacollo conocen los avances del proyecto</li> <li>✓ Dirigentes del Control Social del Municipio de Quillacollo se comprometen a coadyuvar en la solución a los conflictos identificados.</li> <li>✓ Para poder lograr los objetivos de proyecto, se insta a los dirigentes, poder organizar reuniones de socialización con dirigentes del Distrito 8 de Quillacollo y la sub alcaldía del Distrito, para coordinar los trabajos a desarrollar.</li> <li>✓ Participantes de la actividad, comprenden la forma en la cual se distribuirá el agua al Municipio de Quillacollo y la importancia de gestionar la construcción de redes de redistribución domiciliaria.</li> </ul>
<b>CONCLUSIONES</b>	<ul style="list-style-type: none"> <li>✓ La reunión se desarrolla sin novedad alguna y los asistentes identifican la importancia del proyecto para que la población del Municipio de Quillacollo cuente con agua potable.</li> <li>✓ Dirigentes del Control Social se comprometen a coordinar y programar reuniones con la sub alcaldía del Distrito 8.</li> <li>✓ Equipo técnico de GITEC, buscará alternativas para poder responder a la demanda del sector Norte del Municipio de Quillacollo (Distritos 8 y 7) y superar los conflictos identificados.</li> </ul>
<b>RECOMENDACIÓN</b>	<ul style="list-style-type: none"> <li>✓ Dirigentes del Control Social deberán concertar acercamientos entre el GAM de Quillacollo y dirigentes del Distrito 8 “El Paso”.</li> <li>✓ Técnicos de la consultora, tendrán que concretar espacios de diálogo entre GAM Quillacollo y Dirigentes de Distrito 8 que permitan superar los problemas identificados por medio de gestiones municipales.</li> </ul>

<b>Actividad:</b>	<b>RECORRIDO DE VIA ALTERNATIVA DE LA “ADUCCIÓN 2, PTAP JOVE RANCHO – QUILLACOLLO – COLCAPIRHUA – DISTRITOS 8 Y 9 COCHABAMBA ” A DIRIGENTES INVOLUCRADOS</b>
-------------------	--

➤ **Dirigentes de Aquila Rancho, Pampa Grande, Totorcaua, Distrito 8, Quillacollo – Cochabamba**

<b>INTRODUCCIÓN</b>	<p>El Estado Plurinacional de Bolivia, a través del Ministerio de Medio Ambiente y Agua (MMAyA), ha priorizado la atención a zonas periurbanas de los principales conglomerados urbanos del país con base en los diagnósticos de exclusión, pobreza y carencia de agua y saneamiento que las caracterizan.</p> <p>Considerando las directrices del Plan de Desarrollo y el Plan Sectorial de Agua Potable y Saneamiento (2016-2020), cumpliendo con los objetivos del Desarrollo Sostenible (Agenda 2030) y con la Agenda Patriótica del Bicentenario 2025, se busca desarrollar estrategias para el mejoramiento de los Servicios de Agua Potable y Saneamiento en las áreas periurbanas, que contemplen además, los aspectos institucionales y normativos resultantes el proceso de transformación sectorial e incorporen los principios y políticas que traducen e interpretan el derecho humano de acceso a los servicios.</p> <p>El MMAyA en el marco de la Primera Fase del Programa de Agua Potable y Alcantarillado Periurbano (PAAP) elaboró el Plan Maestro Metropolitano de Cochabamba (PMMC) abarca los siete municipios del Área Metropolitana: Sipe Sipe, Vinto, Quillacollo, Tiquipaya, Colcapirhua, Cochabamba y Sacaba y se constituye en el instrumento estratégico de planificación de inversiones en el sector de Agua Potable y Saneamiento de dicha Área Metropolitana.</p> <p>Para cumplir con los objetivos de universalidad del servicio de Agua Potable en los Municipios de Quillacollo, Colcapirhua y los Distritos 9 y 8 del Municipio de Cochabamba, se requiere elaborar un estudio integral TESA (Técnico, Económico, Social y Ambiental) a partir de la información existente en el EI del PMMC, profundizando sus contenidos y presentar un producto en base a las Normas y Reglamentos Nacionales del sector.</p>
<b>OBJETIVO GENERAL</b>	<p>Encontrar una ruta alternativa a las vías en conflicto identificadas en primera instancia de la Aduccion 2, que pasa desde la PJTA. Jove Rancho hasta el primer tanque de Colcapirhua; consensuado por los dirigentes involucrados.</p>

OBJETIVOS ESPECÍFICOS	<ul style="list-style-type: none"><li>✓ Identificar rutas alternativas consensuadas con los dirigentes involucrados para el diseño de la Aducción hasta el 1er tanque de Colcapirhua.</li><li>✓ Generar espacios de diálogo permanente entre los actores involucrados en el área del proyecto y técnicos de la Consultora, que propicien consensos y acuerdos para viabilizar el logro de los objetivos del proyecto.</li></ul>									
METODOLOGÍA	La metodología utilizada para el desarrollo de esta actividad fue activo-participativa, con el fin de generar un espacio de confianza con los asistentes, por la importancia que representa para el logro de los objetivos sociales y técnicos del proyecto, la opinión de todos los actores identificados e involucrados. Además de identificar en campo, las rutas alternativas a las vías en conflicto identificadas en primera instancia para el diseño de la Aducción.									
RESPONSABLES	Equipo DESCOM GITEC Consult.									
PARTICIPANTES	<p>En la reunión participaron 7 personas:</p> <table><tr><th colspan="3">Cuadro de Participantes en el Taller sobre socialización de la Estructura Tarifaria</th></tr><tr><th>Varones</th><th>Mujeres</th><th>Total</th></tr><tr><td>2</td><td>5</td><td>7</td></tr></table> <p>Fuente: Lista de participantes</p>	Cuadro de Participantes en el Taller sobre socialización de la Estructura Tarifaria			Varones	Mujeres	Total	2	5	7
Cuadro de Participantes en el Taller sobre socialización de la Estructura Tarifaria										
Varones	Mujeres	Total								
2	5	7								
LUGAR	Recorrido Aducción 2, Joverancho – Quillacollo hasta 1er tanque Colcapirhua									
TIEMPO	De 09:30 a 12:00 hrs.									
FECHA	25 de julio de 2017									
DESARROLLO	<p>El procedimiento utilizado para el logro de los objetivos de la actividad, fue definido de la siguiente manera.</p> <ul style="list-style-type: none"><li>✓ Saludo general entre los participantes, presentación del equipo técnico GITEC</li><li>✓ Posteriormente, se procedió con un dialogo abierto de propuestas de rutas alternativas a las vías en conflicto identificadas en primera instancia.</li><li>✓ Pasado el dialogo se procedió a realizar el recorrido a la ruta alternativa seleccionada de la Aducción 2 acompañada de los</li></ul>									

	<p>respectivos dirigentes desde Aguila Rancho hasta Callajchulpa. De forma paralela se procedió a realizar preguntas pertinentes sobre la vía seleccionada en cuestiones técnicas y sociales.</p> <ul style="list-style-type: none"> <li>✓ Para finalizar, se realizó el registro de los participantes de la actividad.</li> <li>✓ Cierre de la actividad.</li> <li>✓ (Concluido el recorrido con los dirigentes, el equipo técnico y social de GITEC recorrieron rutas paralelas para contar con más material realizar el estudio TESA de la aducción 2)</li> </ul>
<b>RESULTADOS</b>	<ul style="list-style-type: none"> <li>✓ Dirigentes de Aguila Rancho, Pampa Grande, Totorcaua y Distrito 8 de Quillacollo trabajan juntamente con GITEC, proponen e identifican ruta que no traerá conflicto a futuro.</li> <li>✓ Asistentes muestran aceptación con la nueva ruta y se comprometen a participar en las actividades que requieran su colaboración.</li> </ul>
<b>CONCLUSIONES</b>	<ul style="list-style-type: none"> <li>✓ Existe conformidad en los asistentes con los avances realizados, las modificaciones propuestas y los procesos de coordinación que se desarrollan.</li> <li>✓ El equipo técnico de GITEC debe considerar las rutas alternativas propuestas por los dirigentes y analizar su viabilidad técnica.</li> </ul>
<b>RECOMENDACIÓN</b>	<ul style="list-style-type: none"> <li>✓ Se debe hablar con el dirigente de Callajchulpa para definir la ruta de su territorio.</li> </ul>

<b>Actividad:</b>	<b>SOCIALIZACIÓN DE LOS ALCANCES DEL PROYECTO “ADUCCIÓN 2, PTAP JOVE RANCHO – QUILLACOLLO - COLAPIRHUA, COCHABAMBA” A AUTORIDADES CLAVE.</b>
-------------------	--

➤ **GAM Quillacollo y Sub Alcaldía Quillacollo – Cochabamba**

<b>INTRODUCCIÓN</b>	<p>El Estado Plurinacional de Bolivia, a través del Ministerio de Medio Ambiente y Agua (MMAyA), ha priorizado la atención a zonas periurbanas de los principales conglomerados urbanos del país con base en los diagnósticos de exclusión, pobreza y carencia de agua y saneamiento que las caracterizan.</p> <p>Considerando las directrices del Plan de Desarrollo y el Plan Sectorial de Agua Potable y Saneamiento (2016-2020), cumpliendo con los objetivos del Desarrollo Sostenible (Agenda 2030) y con la Agenda Patriótica del Bicentenario 2025, se busca desarrollar estrategias para el mejoramiento de los Servicios de Agua Potable y Saneamiento en las áreas periurbanas, que contemplen además, los aspectos institucionales y normativos resultantes el proceso de transformación sectorial e incorporen los principios y políticas que traducen e interpretan el derecho humano de acceso a los servicios.</p> <p>El MMAyA en el marco de la Primera Fase del Programa de Agua Potable y Alcantarillado Periurbano (PAAP) elaboró el Plan Maestro Metropolitano de Cochabamba (PMMC) abarca los siete municipios del Área Metropolitana: Sipe Sipe, Vinto, Quillacollo, Tiquipaya, Colcapirhua, Cochabamba y Sacaba y se constituye en el instrumento estratégico de planificación de inversiones en el sector de Agua Potable y Saneamiento de dicha Área Metropolitana.</p> <p>Para cumplir con los objetivos de universalidad del servicio de Agua Potable en los Municipios de Quillacollo, Colcapirhua y los Distritos 9 y 8 del Municipio de Cochabamba, se requiere elaborar un estudio integral TESA (Técnico, Económico, Social y Ambiental) a partir de la información existente en el EI del PMMC, profundizando sus contenidos y presentar un producto en base a las Normas y Reglamentos Nacionales del sector.</p>
<b>OBJETIVO GENERAL</b>	<p>Socializar los alcances del proyecto “Aducción 2, PTAP, Jove Rancho – Quillacollo – Colcapirhua Cochabamba” a autoridades clave para generar espacios de diálogo, consensos y acuerdos para la ejecución del proyecto en zonas conflictivas.</p>

OBJETIVOS ESPECÍFICOS	<ul style="list-style-type: none"><li>✓ Facilitar información relacionada a los alcances del proyecto “Aducción 2, PTAP, Jove Rancho – Quillacollo - Colcapirhua Cochabamba” a los actores involucrados: GAM Quillacollo y Sub Alcaldía.</li><li>✓ Mostrar los avances y estado actual del proyecto</li><li>✓ Generar espacios de diálogo entre GAM Quillacollo, Sub Alcaldía y DESCOM de la Consultora GITEC, que propicien soluciones, consensos y acuerdos para viabilizar el logro de los objetivos del proyecto en su jurisdicción.</li><li>✓ Coordinar actividades a realizar de forma conjunta (GAM Quillacollo, Sub Alcaldía, técnicos y DESCOM de la consultora GITEC) para solucionar tramos conflictivos identificados en su jurisdicción.</li></ul>									
METODOLOGÍA	La metodología utilizada para el desarrollo de esta actividad fue activo-participativa, con el fin de generar un espacio de confianza con los asistentes, por la importancia que representa para el logro de los objetivos sociales y técnicos del proyecto, la opinión de todos los actores identificados e involucrados. Además de identificar en campo, las vías y áreas seleccionadas para el diseño de la Aducción y los Tanques de almacenamiento.									
RESPONSABLES	Equipo DESCOM GITEC Consult.									
PARTICIPANTES	<p>En la reunión participaron 5 personas:</p> <table><tr><th colspan="3">Cuadro de Participantes en el Taller sobre socialización de la Estructura Tarifaria</th></tr><tr><th>Varones</th><th>Mujeres</th><th>Total</th></tr><tr><td>4</td><td>1</td><td>5</td></tr></table> <p>Fuente: Lista de participantes</p>	Cuadro de Participantes en el Taller sobre socialización de la Estructura Tarifaria			Varones	Mujeres	Total	4	1	5
Cuadro de Participantes en el Taller sobre socialización de la Estructura Tarifaria										
Varones	Mujeres	Total								
4	1	5								
LUGAR	Recorrido Aducción 2, Joverancho - Quillacollo									
TIEMPO	De 10:00 a 12:00 hrs.									
FECHA	31 de julio de 2017									
	<p>El procedimiento utilizado para el logro de los objetivos de la actividad, fue definido de la siguiente manera.</p> <ul style="list-style-type: none"><li>✓ Presentación de los responsables de la actividad (equipo DESCOM GITEC).</li></ul>									

<p><b>DESARROLLO</b></p>	<ul style="list-style-type: none"> <li>✓ Posteriormente, se procedió con la explicación del proyecto en cuanto a los alcances, el tiempo de duración, las etapas que contempla, las actividades desarrolladas y las que aún se tienen que realizar para culminar con el proceso de diseño.</li> <li>✓ Pasada la explicación, se procedió a realizar el recorrido de la Aducción 2 y los Tanques de Almacenamiento que se encuentran en Quillacollo, mostrando las áreas conflictivas ya identificadas. De forma paralela se procedió a responder todas las preguntas realizadas por los asistentes.</li> <li>✓ A continuación, se generó un espacio de diálogo entre los asistentes y el equipo DESCOM GITEC para hallar soluciones tangibles y de urgencia a las problemáticas de cada sector identificado.</li> <li>✓ Para finalizar, se realizó el registro de los participantes de la actividad y se programó una reunión que incluya a la dirigente de Molle Molle, ya que fue el sector de conflicto identificado de mayor urgencia.</li> <li>✓ Cierre de la actividad.</li> </ul>
<p><b>RESULTADOS</b></p>	<ul style="list-style-type: none"> <li>✓ GAM Quillacollo y Sub Alcaldía comprenden el alcance del proyecto Aducción 2 “PTAP, Jove Rancho – Quillacollo – Colcapirhua, Cochabamba” en sus componentes de Aducción y Tanques de Almacenamiento y la importancia del mismo.</li> <li>✓ Participantes a la actividad, identifican las vías de la Aducción 2 y las áreas de los tanques de almacenamiento previstos para el diseño del proyecto.</li> <li>✓ GAM Quillacollo y Sub Alcaldía, dan a conocer su conformidad con las vías y las áreas seleccionadas, además de comprometerse a colaborar en la gestión y en la solución de problemas identificados.</li> <li>✓ GAM Quillacollo y Sub Alcaldía, se comprometen a tomar en cuenta las rutas de aducción y ramales en su planificación de obras 2017, 2018 y a colaborar en la gestión de reunión con Molle Molle, ya que es el tramo problemático identificado de mayor urgencia.</li> <li>✓ GAM Quillacollo y Sub Alcaldía se comprometen a abrir ciertos tramos identificados con el propósito de ayudar en el paso de la aducción.</li> <li>✓ Asistentes muestran aceptación con el proyecto y los alcances del mismo, además de comprometerse a participar en las actividades que requieran su colaboración.</li> </ul>
<p><b>CONCLUSIONES</b></p>	<ul style="list-style-type: none"> <li>✓ Se identifica la importancia de trabajar conjuntamente con el GAM Quillacollo y la Sub Alcaldía en los tramos problemáticos identificados para la resolución de los mismos.</li> </ul>

	<ul style="list-style-type: none"> <li>✓ GAM Quillacollo trabajará conjuntamente con GITEC tomando en cuenta a futuro los tramos de la aducción y ramales en tema de POAS y/o construcciones urbanas.</li> <li>✓ Existe conformidad en los asistentes en los avances realizados y se comprometen a ser parte de las decisiones que se tomarán para la solución de problemas identificados a razón de viabilizar el proyecto.</li> </ul>
<b>RECOMENDACIÓN</b>	<ul style="list-style-type: none"> <li>✓ Es de mucha importancia hacer seguimiento a la iniciativa para que se cumplan las actividades programadas (reunión con dirigentes de Molle Molle) y la apertura de tramos problemáticos identificados.</li> <li>✓ Trabajar conjuntamente con el GAM Quillacollo y la Sub Alcaldía para asegurar la viabilidad del proyecto en lugares conflictivos.</li> </ul>

Actividad:	<b>REUNION DE SOCIALIZACIÓN DE LOS ALCANCES DEL PROYECTO “ADUCCIÓN 5”, PTAP JOVE RANCHO – QUILLACOLLO A GAM QUILLACOLLO, SUB ALCALDIA Y DIRIGENTES DE LA OTB MOLLE MOLLE CON LA FINALIDAD DE BUSCAR UNA SOLUCIÓN AL PROBLEMA SOCIAL Y TÉCNICO EN EL TRAMO RAMAL NOROESTE</b>
------------	--

➤ **GAM Quillacollo, Sub Alcaldía y Dirigentes de Molle Molle, Quillacollo - Cochabamba**

<b>INTRODUCCIÓN</b>	<p>El Estado Plurinacional de Bolivia, a través del Ministerio de Medio Ambiente y Agua (MMAyA), ha priorizado la atención a zonas periurbanas de los principales conglomerados urbanos del país con base en los diagnósticos de exclusión, pobreza y carencia de agua y saneamiento que las caracterizan.</p> <p>Considerando las directrices del Plan de Desarrollo y el Plan Sectorial de Agua Potable y Saneamiento (2016-2020), cumpliendo con los objetivos del Desarrollo Sostenible (Agenda 2030) y con la Agenda Patriótica del Bicentenario 2025, se busca desarrollar estrategias para el mejoramiento de los Servicios de Agua Potable y Saneamiento en las áreas periurbanas, que contemplen además, los aspectos institucionales y normativos resultantes el proceso de transformación sectorial e incorporen los principios y políticas que traducen e interpretan el derecho humano de acceso a los servicios.</p> <p>El MMAyA en el marco de la Primera Fase del Programa de Agua Potable y Alcantarillado Periurbano (PAAP) elaboró el Plan Maestro Metropolitano de Cochabamba (PMMC) abarca los siete municipios del Área Metropolitana: Sipe Sipe, Vinto, Quillacollo, Tiquipaya, Colcapirhua, Cochabamba y Sacaba y se constituye en el instrumento estratégico de planificación de inversiones en el sector de Agua Potable y Saneamiento de dicha Área Metropolitana.</p> <p>Para cumplir con los objetivos de universalidad del servicio de Agua Potable en los Municipios de Quillacollo, Colcapirhua y los Distritos 9 y 8 del Municipio de Cochabamba, se requiere elaborar un estudio integral TESA (Técnico, Económico, Social y Ambiental) a partir de la información existente en el EI del PMMC, profundizando sus contenidos y presentar un producto en base a las Normas y Reglamentos Nacionales del sector.</p>
<b>OBJETIVO GENERAL</b>	Socializar los alcances del proyecto “Aducción 5”, PTAP, Jove Rancho – Quillacollo – Colcapirhua - Cochabamba” a GAM Quillacollo, Sub Alcaldía y Dirigentes de Molle Molle con el fin de dar solución el tramo conflictivo de Molle Molle.

OBJETIVOS ESPECÍFICOS	<ul style="list-style-type: none"><li>✓ Facilitar información relacionada a los alcances del proyecto “Aducción 2”, “Aducción 5”, PTAP, Jove Rancho – Quillacollo – Colcapirhua Cochabamba” a GAM Quillacollo, Sub Alcaldía y Dirigentes de Molle Molle.</li><li>✓ Mostrar los avances y estado actual del proyecto</li><li>✓ Generar espacios de diálogo entre GAM Quillacollo, Sub Alcaldía, Dirigentes de Molle Molle y técnicos de la Consultora, que propicien soluciones, consensos y acuerdos para viabilizar el logro de los objetivos del proyecto. Específicamente el tramo conflictivo de Molle Molle.</li><li>✓ Coordinar actividades a realizar de forma conjunta (GAM Quillacollo, Sub Alcaldía, comunidad Molle Molle, técnicos y DESCOM de la consultora GITEC) para socializar el proyecto y dar solución al tramo conflictivo de Molle Molle</li></ul>									
METODOLOGÍA	La metodología utilizada para el desarrollo de ésta reunión fue expositiva-activo-participativa, con el fin de generar un espacio de confianza y diálogo entre los asistentes para dar solución al tramo conflictivo de Molle Molle, una vez entendido el alcance del Proyecto y las imposibilidades técnicas de uso de otra vía.									
RESPONSABLES	Equipo DESCOM GITEC Consult.									
PARTICIPANTES	<p>En la reunión participaron 9 personas:</p> <table><tr><th colspan="3">Cuadro de Participantes en el Taller sobre socialización de la Estructura Tarifaria</th></tr><tr><th>Varones</th><th>Mujeres</th><th>Total</th></tr><tr><td>7</td><td>2</td><td>9</td></tr></table> <p>Fuente: Lista de participantes</p>	Cuadro de Participantes en el Taller sobre socialización de la Estructura Tarifaria			Varones	Mujeres	Total	7	2	9
Cuadro de Participantes en el Taller sobre socialización de la Estructura Tarifaria										
Varones	Mujeres	Total								
7	2	9								
LUGAR	Oficinas de la Sub Alcaldía de Quillacollo. El Paso, Cochabamba									
TIEMPO	De 17:00 a 16:15 hrs.									
FECHA	01 de agosto de 2017									
	<p>El procedimiento utilizado para el logro de los objetivos de la actividad, fue definido de la siguiente manera.</p> <ul style="list-style-type: none"><li>✓ Presentación de los responsables de la actividad (equipo DESCOM GITEC).</li></ul>									

<b>DESARROLLO</b>	<ul style="list-style-type: none"> <li>✓ Posteriormente, con la presentación preparada y proyectada en Data, se procedió con la explicación del proyecto en cuanto a los alcances, las actividades desarrolladas, la incorporación de la Aducción 5 en el contrato y el proceso de diseño. Se hizo énfasis en el hecho de que los dirigentes de Quillacollo “pelearon” por una incorporación al contrato de su municipio y la importancia que tiene el Tanque de Molle Molle para suministrar de agua a gran parte de la población de Quillacollo.</li> <li>✓ De forma paralela, se realizó el registro de los participantes de la actividad.</li> <li>✓ Una vez terminada la explicación técnica se procedió a responder preguntas y proponer soluciones al hecho de que técnicamente la aducción debe pasar por una calle principal que actualmente se encuentra en el POA 2017 (construcción de empedrado) de la comunidad de Molle Molle y el GAM estaba a punto de empezar con la obra, sin embargo, éste suspendió la obra debido al proyecto de aducción y esto generó conflicto entre los vecinos de Molle Molle</li> <li>✓ Cierre de la actividad.</li> </ul>
<b>RESULTADOS</b>	<ul style="list-style-type: none"> <li>✓ GAM Quillacollo, Sub Alcaldía y Dirigentes de Molle Molle, comprenden el alcance del proyecto “Aducción 2”, “Aducción 5” “PTAP, Jove Rancho – Quillacollo – Colcapirhua – Distrito 8 y 9 Cercado, Cochabamba” en sus componentes de Aducción y Tanques de Almacenamiento.</li> <li>✓ Se determinó que el GAM Quillacollo suspenderá el empedrado de la calle en conflicto y moverá el POA 2017 a la calle paralela, con la conformidad de que el proyecto a diseño final de GITEC contemple la construcción del empedrado de la calle mencionada, una vez terminada la construcción de la Aducción.</li> <li>✓ Los dirigentes de Molle Molle entienden que se beneficiarán con 2 calles empedradas.</li> <li>✓ El GAM Quillacollo, la Sub Alcaldía, el equipo técnico y DESCOM de GITEC asistirán a la asamblea general de Molle Molle el primer domingo de Agosto 2017, para socializar el proyecto y las decisiones tomadas por del GAM.</li> <li>✓ Asistentes muestran aceptación con el proyecto, los alcances del mismo y las medidas propuestas para solucionar el conflicto del ramo de Molle Molle.</li> <li>✓ GAM Quillacollo y la Sub Alcaldía se ven comprometidos con el proyecto y muestran colaboración para cualquier tipo de conflicto que exista en su municipio.</li> </ul>
<b>CONCLUSIONES</b>	<ul style="list-style-type: none"> <li>✓ La reunión se desarrolla sin novedad alguna y los asistentes identifican la importancia del proyecto y una solución viable al tramo de Molle Molle</li> </ul>

	<p>para poder contar con Agua Potable en su Distrito y las diferentes mancomunidades.</p> <ul style="list-style-type: none"> <li>✓ GAM Quillacollo trabajará conjuntamente con GITEC tomando en cuenta a futuro los tramos de la aducción en tema de POAS y/o construcciones urbanas.</li> <li>✓ Los dirigentes de Molle Molle están de acuerdo con el proyecto sin embargo solicitan una socialización para convencer a los vecinos.</li> <li>✓ Existe conformidad por parte de los asistentes en los avances realizados en el proyecto, las decisiones tomadas para la solución de conflicto en el tramo de Molle Molle y los procesos de coordinación que se desarrollaron para la ejecución del mismo.</li> </ul>
<b>RECOMENDACIÓN</b>	<ul style="list-style-type: none"> <li>✓ Es de mucha importancia que los participantes de ésta reunión asistan a la Asamblea General de Molle Molle (Siguiendo actividad ya programada), para socializar con los vecinos y lograr conformidad en el proyecto.</li> <li>✓ Trabajar conjuntamente con el GAM Quillacollo y la Sub Alcaldía para asegurar la viabilidad del proyecto en lugares conflictivos.</li> </ul>

<b>Actividad:</b>	<b>REUNION DE SOCIALIZACIÓN DE LOS ALCANCES DEL PROYECTO “ADUCCIÓN 2” Y “ADUCCIÓN 5”, PTAP JOVE RANCHO – QUILLACOLLO, COLCAPIRHUA, COCHABAMBA” Y PROBLEMAS IDENTIFICADOS EN LA RUTA DE LA ADUCCIÓN DEL MUNICIPIO DE QUILLACOLLO A GAM QUILLACOLLO (SECRETARIA TÉCNICA) Y EMAPAQ CON LA FINALIDAD DE BUSCAR UNA SOLUCIÓN.</b>
-------------------	--

➤ **GAM Quillacollo (Secretaria Técnica) y EMAPAQ Quillacollo - Cochabamba**

<b>INTRODUCCIÓN</b>	<p>El Estado Plurinacional de Bolivia, a través del Ministerio de Medio Ambiente y Agua (MMAyA), ha priorizado la atención a zonas periurbanas de los principales conglomerados urbanos del país con base en los diagnósticos de exclusión, pobreza y carencia de agua y saneamiento que las caracterizan.</p> <p>Considerando las directrices del Plan de Desarrollo y el Plan Sectorial de Agua Potable y Saneamiento (2016-2020), cumpliendo con los objetivos del Desarrollo Sostenible (Agenda 2030) y con la Agenda Patriótica del Bicentenario 2025, se busca desarrollar estrategias para el mejoramiento de los Servicios de Agua Potable y Saneamiento en las áreas periurbanas, que contemplen además, los aspectos institucionales y normativos resultantes el proceso de transformación sectorial e incorporen los principios y políticas que traducen e interpretan el derecho humano de acceso a los servicios.</p> <p>El MMAyA en el marco de la Primera Fase del Programa de Agua Potable y Alcantarillado Periurbano (PAAP) elaboró el Plan Maestro Metropolitano de Cochabamba (PMMC) abarca los siete municipios del Área Metropolitana: Sipe Sipe, Vinto, Quillacollo, Tiquipaya, Colcapirhua, Cochabamba y Sacaba y se constituye en el instrumento estratégico de planificación de inversiones en el sector de Agua Potable y Saneamiento de dicha Área Metropolitana.</p> <p>Para cumplir con los objetivos de universalidad del servicio de Agua Potable en los Municipios de Quillacollo, Colcapirhua y los Distritos 9 y 8 del Municipio de Cochabamba, se requiere elaborar un estudio integral TESA (Técnico, Económico, Social y Ambiental) a partir de la información existente en el EI del PMMC, profundizando sus contenidos y presentar un producto en base a las Normas y Reglamentos Nacionales del sector.</p>
<b>OBJETIVO GENERAL</b>	<p>Socializar los alcances del proyecto y los conflictos identificados en la ruta de la Aducción pertenecientes al Municipio de Quillacollo en la “Aducción 2” y “Aducción 5”, PTAP, Jove Rancho – Quillacollo – Colcapirhua - Cochabamba” a GAM Quillacollo (Secretaria Técnica) y EMAPAQ.</p>

OBJETIVOS ESPECÍFICOS	<ul style="list-style-type: none"><li>✓ Exponer información relacionada a los alcances del proyecto “Aducción 2”, “Aducción 5”, PTAP Jove Rancho – Quillacollo – Colcapirhua, Cochabamba a Secretaría Técnica de GAM Quillacollo</li><li>✓ Mostrar los avances y estado actual del proyecto.</li><li>✓ Generar espacios de diálogo para la resolución de conflictos identificados en la ruta de la Aducción perteneciente al Municipio de Quillacollo.</li><li>✓ Coordinar actividades concretas a realizar para la resolución de los conflictos identificados.</li></ul>									
METODOLOGÍA	La metodología utilizada para el desarrollo de ésta reunión fue expositiva-activo-participativa, con el fin de generar un espacio de confianza y diálogo entre los asistentes para dar solución a los tramos conflictivos que se identificaron en la ruta que atraviesa el Municipio de Quillacollo.									
RESPONSABLES	Equipo DESCOM GITEC Consult.									
PARTICIPANTES	<p>En la reunión participaron 6 personas:</p> <table><tr><th colspan="3">Cuadro de Participantes de la Reunión</th></tr><tr><th>Varones</th><th>Mujeres</th><th>Total</th></tr><tr><td>2</td><td>0</td><td>2</td></tr></table> <p>Fuente: Observación</p>	Cuadro de Participantes de la Reunión			Varones	Mujeres	Total	2	0	2
Cuadro de Participantes de la Reunión										
Varones	Mujeres	Total								
2	0	2								
LUGAR	Oficinas de la Secretaria Técnica. Alcaldía de Quillacollo, Cochabamba									
TIEMPO	De 8:30 a 10:00 hrs.									
FECHA	10 de agosto de 2017									
DESARROLLO	<p>El procedimiento utilizado para el logro de los objetivos de la actividad, fue definido de la siguiente manera. Presentación de los responsables de la actividad (equipo Técnico y DESCOM GITEC).</p> <ul style="list-style-type: none"><li>✓ Posteriormente, con la presentación preparada y proyectada en Data, se procedió con la explicación Técnica del proyecto en cuanto a las rutas y conflictos identificados en las mismas. Se hizo énfasis en los motivos de las nuevas rutas alternativas propuestas y que el aspecto social deja a la Consultora sin mayores alternativas que las propuestas en la reunión (apertura de la calle al margen del rio Chilljawiri). También se habló sobre la solución a los problemas con</li></ul>									

	<p>los conflictos identificados con Molle Molle (Reposición de empedrado y obtención del predio para la construcción del Tanque)</p> <ul style="list-style-type: none"> <li>✓ Una vez terminada la explicación técnica se procedió a responder preguntas y proponer soluciones a los 2 hechos concretos: apertura de calle al margen del río Chijllawiri y soluciones con respeto a apropiación del predio para construcción del tanque y construcción del empedrado de la calle por la que pasa el proyecto en Molle Molle</li> <li>✓ Cierre de la actividad.</li> </ul>
<b>RESULTADOS</b>	<ul style="list-style-type: none"> <li>✓ GAM Quillacollo (Secretaría técnica) y EMAPAQ, comprende el alcance del proyecto “Aducción 2”, “Aducción 5” “PTAP, Jove Rancho – Quillacollo – Colcapirhua – Distrito 8 y 9 Cercado, Cochabamba” en sus componentes de Aducción y Tanques de Almacenamiento.</li> <li>✓ GAM Quillacollo (Secretaría técnica), comprende la necesidad técnica de apertura de calle al margen de río Chijllawiri debido a aspectos sociales de imposibilidad de paso por calles aperturadas y las necesidades técnicas de un tanque en la comunidad de Molle Molle.</li> <li>✓ Se gestionó una reunión con el Alcalde de Quillacollo, Secretaria Técnica, departamento legal del Municipio de Quillacollo, EMAPAQ y equipo técnico / DESCOM de GITEC para dar soluciones a los problemas identificados.</li> <li>✓ GAM Quillacollo (Secretaría Técnica) y EMAPAQ se ven comprometidos con el proyecto y muestran colaboración para cualquier tipo de conflicto que exista en su municipio.</li> </ul>
<b>CONCLUSIONES</b>	<ul style="list-style-type: none"> <li>✓ La reunión se desarrolla sin novedad alguna, los asistentes identifican la importancia del proyecto y los aspectos técnicos del proyecto.</li> <li>✓ GAM Quillacollo trabajará conjuntamente con GITEC para tomar decisiones y acciones que viabilicen el proyecto.</li> <li>✓ Los dirigentes de Molle Molle están de acuerdo con el proyecto sin embargo solicitan una socialización para convencer a los vecinos.</li> <li>✓ Existe conformidad por parte de los asistentes en los avances realizados en el proyecto y la necesidad de otra reunión con actores importantes del Municipio de Quillacollo (equipo Multidisciplinario del Municipio de Quillacollo) para tomar decisiones que viabilizar el proyecto</li> </ul>
<b>RECOMENDACIÓN</b>	<ul style="list-style-type: none"> <li>✓ Trabajar conjuntamente con GAM Quillacollo y EMAPAQ para asegurar la viabilidad del proyecto en lugares conflictivos pertenecientes a su municipio.</li> </ul>



<b>Actividad:</b>	<b>SOCIALIZACIÓN DE LOS ALCANCES DEL PROYECTO “ADUCCIÓN 5” PTAP JOVE RANCHO – QUILLACOLLO, COCHABAMBA” A REPRESENTANTES DE LAS 24 COMUNIDADES DEL DISTRITO 8 DE QUILLACOLLO</b>
-------------------	---

➤ **Dirigentes de 24 comunidades del Distrito 8 de Quillacollo.**

<b>INTRODUCCIÓN</b>	<p>El Estado Plurinacional de Bolivia, a través del Ministerio de Medio Ambiente y Agua (MMAyA), ha priorizado la atención a zonas periurbanas de los principales conglomerados urbanos del país con base en los diagnósticos de exclusión, pobreza y carencia de agua y saneamiento que las caracterizan.</p> <p>Considerando las directrices del Plan de Desarrollo y el Plan Sectorial de Agua Potable y Saneamiento (2016-2020), cumpliendo con los objetivos del Desarrollo Sostenible (Agenda 2030) y con la Agenda Patriótica del Bicentenario 2025, se busca desarrollar estrategias para el mejoramiento de los Servicios de Agua Potable y Saneamiento en las áreas periurbanas, que contemplen además, los aspectos institucionales y normativos resultantes el proceso de transformación sectorial e incorporen los principios y políticas que traducen e interpretan el derecho humano de acceso a los servicios.</p> <p>El MMAyA en el marco de la Primera Fase del Programa de Agua Potable y Alcantarillado Periurbano (PAAP) elaboró el Plan Maestro Metropolitano de Cochabamba (PMMC) abarca los siete municipios del Área Metropolitana: Sipe Sipe, Vinto, Quillacollo, Tiquipaya, Colcapirhua, Cochabamba y Sacaba y se constituye en el instrumento estratégico de planificación de inversiones en el sector de Agua Potable y Saneamiento de dicha Área Metropolitana.</p> <p>Para cumplir con los objetivos de universalidad del servicio de Agua Potable al Municipio de Quillacollo, se requiere elaborar un estudio integral TESA (Técnico, Económico, Social y Ambiental) a partir de la información existente en el EI del PMMC, profundizando sus contenidos y presentar un producto en base a las Normas y Reglamentos Nacionales del sector.</p>
<b>OBJETIVO GENERAL</b>	Socializar los alcances del proyecto “Aducción 5, PTAP, Jove Rancho – Quillacollo, Cochabamba” a dirigentes de 24 comunidades del Distrito 8 de Quillacollo en su Asamblea General.

OBJETIVOS ESPECÍFICOS	<ul style="list-style-type: none"><li>✓ Facilitar información relacionada a los alcances del proyecto “Aducción 5, PTAP, Jove Rancho – Quillacollo, Cochabamba” a dirigentes de 24 comunidades del Distrito 8 de Quillacollo.</li><li>✓ Mostrar los avances y estado actual del proyecto</li><li>✓ Generar espacios de diálogo entre los dirigentes de 24 comunidades del Distrito 8 de Quillacollo para que aprueben el paso tanto de la Aducción como de los ramales y firmen un acta de conformidad al proyecto.</li></ul>									
METODOLOGÍA	La metodología utilizada para el desarrollo de esta actividad fue activo-participativa, con el fin de generar un espacio de confianza con los asistentes, por la importancia que representa para el logro de los objetivos sociales, la opinión de todos los actores identificados e involucrados.									
RESPONSABLES	Equipo DESCOM GITEC Consult.									
PARTICIPANTES	<p>En la reunión participaron 5 personas:</p> <table><tr><th colspan="3">Cuadro de Participantes en el Taller sobre socialización de la Estructura Tarifaria</th></tr><tr><th>Varones</th><th>Mujeres</th><th>Total</th></tr><tr><td>16</td><td>8</td><td>24</td></tr></table> <p>Fuente: Lista de participantes</p>	Cuadro de Participantes en el Taller sobre socialización de la Estructura Tarifaria			Varones	Mujeres	Total	16	8	24
Cuadro de Participantes en el Taller sobre socialización de la Estructura Tarifaria										
Varones	Mujeres	Total								
16	8	24								
LUGAR	Sede del Control Social, Distrito 8 Quillacollo - el Paso, Cochabamba.									
TIEMPO	De 19:00 a 21:30									
FECHA	31 de agosto de 2017									
DESARROLLO	<p>El procedimiento utilizado para el logro de los objetivos de la actividad, fue definido de la siguiente manera.</p> <ul style="list-style-type: none"><li>✓ Presentación de los responsables de la actividad (equipo DESCOM GITEC).</li><li>✓ Posteriormente, se procedió con la explicación del proyecto en cuanto a los alcances, el tiempo de duración, las etapas que contempla, las actividades desarrolladas y las que aún se tienen que realizar para culminar con el proceso de diseño.</li><li>✓ Se explicó a detalle las ubicaciones y los aspectos técnicos de los tanques y la cobertura de cada uno de ellos.</li></ul>									

	<ul style="list-style-type: none"> <li>✓ Durante la exposición se realizó de manera simultáneamente el registro de los participantes de la actividad y la entrega de refrigerios (1 crosant y 1 pil fruit)</li> <li>✓ Concluida la exposición se generó un espacio de diálogo entre los asistentes y el equipo DESCOM GITEC para subsanar cualquier duda y/o comentario sobre el proyecto.</li> <li>✓ Firma de acta de conformidad por los dirigentes de las 24 comunidades del Distrito 8 de Quillacollo</li> <li>✓ Cierre de la actividad.</li> </ul>
<b>RESULTADOS</b>	<ul style="list-style-type: none"> <li>✓ Los dirigentes de 24 comunidades del Distrito 8 de Quillacollo que asistieron a la reunión comprenden el alcance del proyecto “Aducción 5, PTAP, Jove Rancho – Quillacollo, Cochabamba” en sus componentes de Aducción y Tanques de Almacenamiento y la importancia del mismo.</li> <li>✓ Participantes a la actividad, identifican las vías de la Aducción 2 y las áreas de los tanques de almacenamiento previstos para el diseño del proyecto.</li> <li>✓ Asistentes muestran aceptación con el proyecto y los alcances del mismo.</li> <li>✓ Los dirigentes de 24 comunidades del Distrito 8 de Quillacollo dan a conocer su conformidad con las vías y las áreas seleccionadas.</li> <li>✓ Asistentes proceden al firmado de Acta de Conformidad del proyecto, de las vías de la aducción, de los ramales y de la localización de los predios para los tanques (Okosuru, Molle Molle y Aguila Rancho) incluyendo sus condiciones y/o consideraciones en el Acta de Conformidad.</li> </ul>
<b>CONCLUSIONES</b>	<ul style="list-style-type: none"> <li>✓ El proyecto cuenta con el apoyo de los dirigentes de las 24 comunidades del Distrito 8 de Quillacollo.</li> </ul>
<b>RECOMENDACIÓN</b>	<ul style="list-style-type: none"> <li>✓ Se debe mantener buenas relaciones y contacto con el Dirigente del Control Social de Quillacollo para cualquier situación futura.</li> </ul>

## **ANEXO 27.6:**

# **ACTAS DE SOCIALIZACIÓN**

**ACTA DE REUNIÓN**

NOMBRE DE LA REUNIÓN: .....

MUNICIPIO

CERCADO

INSTITUCIÓN

GAD. Cochabamba

FECHA

04-09-2017

**AGENDA DE LA REUNION**

1. Tanque Okho Suru.
2. Tanque Molle Molle.
3. Demanda Comunidad Jove Rancho.
4. ....

**ACUERDOS – COMPROMISOS (CONCLUSIONES O RESULTADOS DE LA REUNION)**

1. La Gobernación coordinará una reunión para solucionar el tema del Tanque Okho Suru con las instituciones involucradas (INRA, GAD, GAMA, Comunidad y técnicos de GITEC)
2. El Gobierno autónomo Departamental gestionará una reunión con el GAMA y la comunidad de Molle Molle para encominar el proceso de sesión del área identificada para el Tanque Molle Molle a nombre del Municipio.
3. La Gobernación reactivará el compromiso con la empresa MISICUNI para la elaboración del estudio y futuro ejecución del Sistema de agua potable de la Comunidad de "Jove Rancho".

En Constanza Firman la Presente Acta

Una vez solucionados estos problemas la Consultura podrá continuar con los estudios de campo necesarios en el área de los Tanques Okho Suru y Molle Molle.

*[Firma]*  
Consultora Descon  
GITEC

*[Firma]*  
María Soledad Delgadillo Arauco  
SECRETARIA DEPARTAMENTAL  
DE LOS DERECHOS DE LA MADRE TIERRA  
GOBERNACION DE COCHABAMBA

*[Firma]*  
MARCELO SERGIO  
CABALLERO PEREZ  
Ingeniero Civil  
RNI 25.963

*[Firma]*  
L. SANABRIA  
GITEC CONSULT GmbH

*[Firma]*  
Edgar Antonio Camacho Morales  
ABOGADO SDMT  
GOBERNACION DE COCHABAMBA

*[Firma]*  
Gerente Proyecto  
GITEC



**ACTA DE REUNIÓN**

NOMBRE DE LA REUNIÓN: Socialización y Concertación D-8 "El Paso"

MUNICIPIO

CHOJÑACOLLO

INSTITUCIÓN

Sub Alcaldía  
Distrito 8

FECHA


01-06-2017

**AGENDA DE LA REUNION**


1. Socialización del Proyecto "Aducción 5" y Ramal "EL PASO"
2. Concertación de trabajos con los dirigentes de OTB's y líderes
3. locales de autorización de estudios topográficos y geotécnicos
4. ....

**ACUERDOS - COMPROMISOS (CONCLUSIONES O RESULTADOS DE LA REUNION)**


1. La reunión (fue suspendida) programada por la Sub Alcaldesa para  
hrs. 16:00 en predios de la sub Alcaldía, donde debieron haber
2. participado los dirigentes de Distrito 8 y en particular el  
dirigente de la OTB Jove Rancho (Sr. Garcia). Fue suspendida
3. de forma arbitraria, sin comunicación previa alguna por parte de  
la Alcaldesa. Estando presentes Técnicos de la Empresa GITEC
4. y del Gobierno Autónomo Departamental de Cbba.

  
Lidia A. Fuentes  
CONSULTORA SOCIAL

En Constancia Firman la Presente Acta

  
Alejandro Moruno V.  
DESCOM GITEC

**GITEC**

  
Lc. Shanny Coro A  
DIRECCIÓN DE COORDINACIÓN  
CON MUNICIPIOS REGIDOS  
Y ORGANIZACIONES SOC.  
G.A.D.C

**ACTA DE REUNIÓN**

NOMBRE DE LA REUNIÓN: *Socialización y Coordinación (Representantes "El Paso")*

MUNICIPIO

*Cercado*

INSTITUCIÓN

*GITEC*

FECHA

*22-05-2017*

**AGENDA DE LA REUNION**

1. *Socialización de los alcances del Proyecto "Aducción 5"*
2. ....
3. ....
4. ....

**ACUERDOS - COMPROMISOS (CONCLUSIONES O RESULTADOS DE LA REUNION)**

1. *Se programa una reunión de Socialización de los Alcances del proyecto "Aducción 5" con los dirigentes de las*
2. *24 Comunidades del Distrito 8 "El Paso" el día Jueves 01 de Junio de 2017 a las 19:00*
3. ....
4. ....

**En Constancia Firman la Presente Acta**

*[Firma]*  
**Lic. Hilda A. Cuenas C.**  
CONSULTORA SOCIAL

*[Firma]*  
**Carlos Alarcón**

*[Firma]*  
**Daniel Lazo Rojas**  
PRESIDENTE  
CONTROL SOCIAL  
DISTRITO 8



*[Firma]*  
**Nicolas Quino L.**  
VICE PRESIDENTE  
CONTROL SOCIAL D-8 EL PASO

**ACTA DE REUNIÓN**

NOMBRE DE LA REUNIÓN: *Socialización Alcances "Aducción 5"*

MUNICIPIO

*Quillacollo*

INSTITUCIÓN

*Sub Alcaldía  
Distrito 8*

FECHA

*20-04-2017*

**AGENDA DE LA REUNION**

1. *Socialización de los Alcances del proyecto "Aducción 5"*
2. *Socialización de diseño "Posible Bombeo" Distrito 8*
3. *Varios*
- 4.

**ACUERDOS – COMPROMISOS (CONCLUSIONES O RESULTADOS DE LA REUNION)**

1. *Se socializó el alcances del proyecto "Aducción 5" y el diseño del posible Bombeo en el Distrito 8.*
2. *GITEC se compromete a presentar la información requerida (planos y listas de OTB's) para coordinar la socialización con los Dirigentes de las OTBs por las cuales pasará la Aducción.*  
*(Lunes 24 de Abril del presente)*
- 4.

**En Constancia Firman la Presente Acta**

*Yamaly Escalera Léspedes*  
SUB-ALCALDESA D-8  
GOB. AUTÓNOMO MUNICIPAL

*Felipe Rodríguez*  
COORDINADOR  
*felipe Rodriguez et.*

*Ing. Herko Zaballos*  
ENAPACA

**ACTA DE REUNIÓN**

NOMBRE DE LA REUNIÓN: SEGUIMIENTO ADUCCIÓN 5 (Emapag - Control Social)

MUNICIPIO

Guillacollo

INSTITUCIÓN

EMAPAG  
CONTROL SOCIAL

FECHA

12-abril-2017

**AGENDA DE LA REUNION**

1. Recorrido Aducción 5 (Control Social - Emapag - GITEC)
2. Recorrido "Posible Bombeo Distrito 8 Guillacollo"
3. Varios
4. ....

**ACUERDOS - COMPROMISOS (CONCLUSIONES O RESULTADOS DE LA REUNION)**

1. Control Social de Guillacollo se compromete en el apoyo administrativo con el GAM Guillacollo.
2. Control Social colaborará con la gestión del "posible bombeo" para el Distrito 8.
3. Control Social nos apoyará en el consenso con la población de "el Paso"
4. Control Social Solicita que el proyecto sea de alcance a Todos los Distritos del Municipio.

**En Constancia Firman la Presente Acta**

Fredy Macdonald  
PRESIDENTE  
CONTROL SOCIAL  
Q110.

Rodolfo Cortez  
PRESIDENTE  
Distrito (I)

Edilberto Quinteros Vasquez  
PRESIDENTE DISTRITO 2  
QUILLACOLLO

Fernando Quirós  
Distrito 3

Eduardo Pantoja  
Presidente D-10

Asociación  
Regentes  
Volcansuyo

Juan Guibarran A  
D-8  
Presidente D-4

Ing. Perkoz Zabalza  
EMAPAG

ACTA DE REUNIÓN

NOMBRE DE LA REUNIÓN: Socialización aducción 5 Control Social Chojñacollo

MUNICIPIO

Chojñacollo

INSTITUCIÓN

GITEC

FECHA

7-09-2017

AGENDA DE LA REUNION

1. Presentación del proyecto
2. Análisis y diálogo
3. Acuerdos
- 4.

ACUERDOS – COMPROMISOS (CONCLUSIONES O RESULTADOS DE LA REUNION)

1. Los representantes de Control junto con técnicos de GITEC realizaron el recorrido de la A-5 el día Miércoles 12 a las 8:30 am.
2. Hacer llegar la carta enviado a la Alcaldía en relación al Tanque Chojñacollo.
3. Los representantes están de acuerdo con que se realice el estudio TESA A-5. (Control Social)
4. Control Social identifica la necesidad de ampliar el alcance del proyecto a todos los Distritos de Chojñacollo
1. (Invitar a EMAPAQ al recorrido)

En Constancia Firman la Presente Acta

*[Signature]*

EDUARDO QUIROGA  
Distrito 10

*[Signature]*  
Bladimir Manani  
Comerciantes

*[Signature]*  
Enrique Pinto  
A.R.

*[Signature]*  
Edilberto Quiroga  
Distrito 2

*[Signature]*  
Ernesto Quiroga  
pcte D-3

ACTA DE REUNIÓN

NOMBRE DE LA REUNIÓN: Información "Tanque Chojñacollo"

MUNICIPIO

Quillacollo

INSTITUCIÓN

EMAPAC

FECHA

13 - Marzo - 2017

AGENDA DE LA REUNION

1. Solicitud información "Tanque Chojñacollo"

2. Varios

3.

4.

ACUERDOS - COMPROMISOS (CONCLUSIONES O RESULTADOS DE LA REUNION)


1. De acuerdo a la reunión de coordinación desarrollada en fecha 07-03-2017 el equipo de GITEC se hizo presente en instalaciones de EMAPAC

2. Gerente de EMAPAC entrega documentación de "Auditoría Técnica al Plan Maestro de Agua Potable y Alcantarillado Sanitario Quillacollo"


3. realizado por Aguilar Rivera Asesores Multidisciplinarios SRL (2012) y el informe de Auditoría Interna del Municipio de Quillacollo (2013)

4.

En Constancia Firman la Presente Acta

  
Hilda A. Cuentera  
Consultora GITEC

**GITEC**

  
M. Blaw  
CONSULTOR-GITEC

  
Ing. Víctor Zeballos Rojas  
DIRECTOR E.M.A.P.A.Q.  
GOBIERNO AUTÓNOMO MUNICIPAL DE QUILLACOLLO

**ACTA DE REUNIÓN**

NOMBRE DE LA REUNIÓN: Organización y Coordinación de Trabajo

MUNICIPIO

QUILLACOLLO

INSTITUCIÓN

ENAPAG

FECHA

07 - Marzo - 2017

**AGENDA DE LA REUNION**


1. Presentación del equipo que desarrollará la Consultoría (GITEC)
2. Descripción del Alcance del proyecto
3. Varios
4. ....

**ACUERDOS - COMPROMISOS (CONCLUSIONES O RESULTADOS DE LA REUNION)**

1. El equipo técnico-social del proyecto (GITEC) se presentó y describió los alcances del proyecto Aducción 5 (Jove Rancho - Tanque Chojñacollo)
2. El Director de ENAPAG proporciona al Equipo información relacionada con: - PTDI (PDM) - Cartografía - redes, etc.
3. El Director menciona de los conflictos Sociales que se tiene con "El Pasa" y el interés de la ampliación del proyecto por parte del Municipio
4. Se coordina las futuras reuniones de trabajo y se realizó el recorrido con personal de ENAPAG a la Aducción 2.

**En Constancia Firman la Presente Acta**


  
**MARCELO ZACUTI**  
CONSULTOR - GITEC

  
**Hilda A. Cuentas**  
Consultora - GITEC

  
**FABRIZIO CALBIMONTE**  
CONSULTOR - GITEC

  
**Alejandro Morono**  
CONSULTOR - GITEC



  
**Ing. Yerko Zeballos Rojas**  
DIRECTOR E.M.A.P.A.Q.  
GOBIERNO AUTÓNOMO MUNICIPAL DE QUILLACOLLO

# **ANEXO 27.7:** **ACTAS DE APROBACIÓN Y** **CONSENSO**

**ACTA DE REUNIÓN**

**NOMBRE DE LA REUNIÓN:** .....

**MUNICIPIO**

CERCADO

**INSTITUCIÓN**

GAD. Cocha bamba

**FECHA**

04-09-2017

**AGENDA DE LA REUNION**

1. Tanque Okho Suru.
2. Tanque Molle Molle.
3. Demanda Comunidad Jove Rancho.
- 4.

**ACUERDOS - COMPROMISOS (CONCLUSIONES O RESULTADOS DE LA REUNION)**

1. La Gobernación coordinará una reunión para solucionar el tema del Tanque Okho Suru con las instituciones involucradas (INRA, GAD, GAMA, Comunidad y técnicos de GITEC)
2. El Gobierno autónomo Departamental gestionará una reunión con el GAMA y la comunidad de Molle Molle para encomendar el proceso de sesión del área identificada para el Tanque Molle Molle a nombre del Municipio.
3. La Gobernación reactivará el compromiso con la empresa MISICUNI para la elaboración del estudio y futura ejecución del Sistema de agua potable de la Comunidad de "Jove Rancho".

**En Constanancia Firman la Presente Acta**

Una vez solucionados estos problemas la Consultura podrá continuar con los estudios de campo necesarios en el área de los Tanques Okho Suru y Molle Molle.

*[Firma]*  
Consultora Descon  
GITEC

*[Firma]*

Maria Soledad Delgado Arauco  
SECRETARIA DEPARTAMENTAL  
DE LOS DERECHOS DE LA MADRE TIERRA  
GOBERNACION DE COCHABAMBA

*[Firma]*  
S.I.B.  
MARCELO SERGIO  
CABALLERO PEREZ  
Ingeniero Civil  
RNI 25.963

*[Firma]*  
C. SANABRIA  
GITEC CONSULT GmbH

*[Firma]*  
Edgar Antonio Camacho Morales  
ABOGADO SDMT  
GOBERNACION DE COCHABAMBA



# Control Social Distrito 8

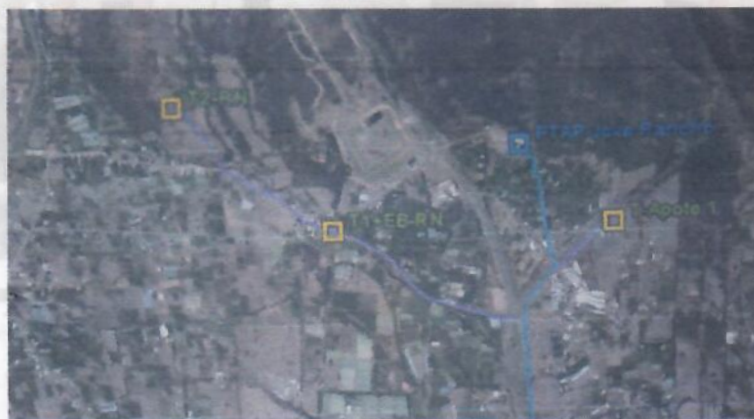


## VOTO RESOLUTIVO

De las organizaciones sociales del DISTRITO 8 del Municipio de Quillacollo, los dirigentes de las 24 Comunidades, OTBs y Juntas Vecinales, así como representantes de las Operadoras de Agua Potable e Instituciones

### CONSIDERANDO

- I. Que se realizaron diferentes Reuniones de Socialización ante los representantes de las organizaciones del Distrito 8 en su conjunto, así como, de manera individual en las Comunidades e Inspecciones en el sitio de emplazamiento, tal consta en actas.
- II. Ante la solicitud realizada al Ministerio de Medio Ambiente y Agua (MMAyA), se autorizó la modificación de la Aducción 5 con la inclusión de 2 ramales que provean Agua del Proyecto Misicuni, al Distrito 8 del Municipio de Quillacollo. **El Primero denominado RAMAL OESTE** con disposición de un ducto hasta un Tanque ubicado en la Comunidad de Okhosuru, pasando por un tanque intermedio en la comunidad de Molle Molle y **Un segundo Ramal denominado RAMAL ESTE** con Disposición de un ducto hasta un tanque en la Comunidad de Águila Rancho (Apote), en concordancia con Nota Oficial de Fecha 18 de Julio del 2017, con No de ruta 1312/2017, extendida por el Ministerio de Medio Ambiente y Agua (MMAyA) firmada por el Coordinador General de la UCP-PAAP (Unidad Coordinadora de Programas del MMAyA).



- III. Que al estar emplazado el Proyecto Multiple Misicuni en el Distrito 8, por donde pasaran las Aducciones para los diferentes Municipio del Área Metropolitana, el Mismo deberá proveer Agua de manera prioritaria al Distrito 8 de Quillacollo.

### RESOLVEMOS

1. Manifestar nuestra conformidad con la Alternativa planteada por la empresa Consultora GITEC para la Construcción de los RAMALES ESTE y OESTE de la Aducción 5.

*Dirección: Plaza 27 de Mayo Telf. 4349878*



"Control Social"  
El Paso  
Distrito 8  
Fundado en 1571

## Control Social Distrito 8



- Otorgar el paso sin restricción de la Aducción 5 y Aducción 2 del "Proyecto de Construcción de Aducción de Agua Potable del Proyecto Multiple Misicuni" siempre y cuando los RAMALES OESTE Y ESTE de la Aducción 5 sean incluidos en la misma fase constructiva y de Financiamiento al proyecto de Aducción 5 y Aducción 2, incluyendo los tanques de Distribución.

- Respetar las observaciones y recomendaciones realizadas por las comunidades donde se realizó la socialización.

Es dado a los 31 días del mes de Agosto del 2017

*[Signature]*  
M. del Valdivia Vallejo  
PRESIDENTE  
OTB AGUILA RANCHO

*[Signature]*  
Rosario Apandía Rico  
SECRETARIA DE ACTAS  
"Sistema de Agua Potable  
Aguila Rancho"

*[Signature]*  
Benigno Rocha C.  
PRESIDENTE  
COMITE DE ADMINISTRACION  
DE AGUA POTABLE

*[Signature]*  
Nicolas Quino L.  
PRESIDENTE  
O.T.B. KHORAPATA



ORGANIZACION TERRITORIAL DE BASE (OTB)  
AMASAYA - EL PASO  
Resolución Junta N° 03090101  
de fecha 28-04-95  
COCHABAMBA - COCHABAMBA



*[Signature]*  
Carlos Perez R.  
PRESIDENTE OTB  
Aranzaya El Paso  
Qllo Cbba.



*[Signature]*  
Felix Meneses Alva  
PRESIDENTE  
JUNTA VECINAL  
"SAN MIGUEL DEL PASO"

*[Signature]*  
Juan G. Meredia Alanes  
VICE-PRESIDENTE  
JUNTA VECINAL  
"SAN MIGUEL DEL PASO"

*[Signature]*  
Ivan Torrez Morales  
PRESIDENTE  
JUNTA DE AGUA POTABLE  
APOTE NORTE PIHUSI

*[Signature]*  
Gerardo Flores Cruz  
PRESIDENTE COMITE IMPULSOR  
NUEVO MUNICIPIO "EL PASO"



*[Signature]*  
Juan Rodriguez  
DIRIGENTE COMUNIDAD  
CAMPESINA APOTE NORTE

*[Signature]*  
Humberto Gonzales  
PRESIDENTE O.T.B.  
APOTE CENTRAL

*[Signature]*  
Dirección: Plaza 27 de Mayo Tell. 4349878  
Benigno Rocha C.



Aranzaya  
Aranzaya Sud  
Urinzaya  
Urinzaya Norte  
Llauquenquiri  
Dandoja  
Chojnacolla  
Khorapata  
Molle Molle  
Okhosuru  
Mosoj Rancho  
Aguila Rancho  
Jove Rancho  
Dampa Grande  
Apote Central  
Apote Norte  
Totoreahua  
Callajehullpa  
Frans Barrios  
Nuevo Amanecer  
Juan del Valle  
San Miguel  
Chocaya

## ACTA DE CONFORMIDAD

### AGENDA DE LA REUNION

NOMBRE DE LA REUNION: Recorrido Técnico de las vías de las aducciones 5 y 2 sector Quillacollo

MUNICIPIO: **Quillacollo**

DISTRITO/COMUNIDAD **Distrito 8**

### DATOS DEL PROYECTO:

NOMBRE DEL PROYECTO: **PROYECTO PTAP JOVER RANCHO- CHOJÑACOLLO, Y RAMALES**

### AGENDA DE LA REUNION:

1. RECORRIDO DE LAS VIAS DE LAS ADUCCIONES
2. APOYAR CON LA DEFINICION DE LAS VIAS Y CONSENSO
3. DETERMINAR TERRENO PARA EL EMPLAZAMIENTO DEL TANQUE SECTOR ESTE (APOTE)

### ACUERDOS – COMPROMISOS (CONCLUSIONES O RESULTADOS DE LA REUNION):

1. Se ha realizado en diferentes ocasiones el recorrido conjunto con los técnicos de la consultora GITEC Consult, GMBH y dirigentes del distrito 8, al cual se ha sugerido algunas modificaciones en la vía de la aducción, en especial la referida a la calle Tupuyan, para evitar solicitar pasos de servidumbre, con esta modificación en el diseño se está de acuerdo con el diseño de la misma.
2. Durante varias reuniones se ha apoyado en la socialización de definición y consensos con las comunidades de Okhosuru, ésta ya dio su conformidad. En lo que se refiere a la comunidad de Molle Molle, actualmente se está realizando el consenso, el mismo que se definirá el domingo 6 de agosto del año en curso.
3. Respecto al terreno identificado, este debe ser analizado con los propietarios para ver las condiciones de la transferencia del mismo, dándose un plazo de 5 días, es decir, hasta el 15 de agosto 2017.

Por tanto en líneas generales, se ha acordado y consensado con las comunidades por donde pasaran las aducciones, dando su conformidad con el proyecto, tanto de la aducción 5 y sus ramales con tanques de almacenamiento en Molle Molle, Okhosuru y Águila Rancho, así como la aducción 2 que pasa por las comunidades de Águila Rancho, Pampa Grande, Totorcahua y Callajchullpa., en lo que concierne al territorio de Quillacollo.

Es dado en fecha 3 de agosto de 2017 y para su conformidad a los puntos determinados se firma al pie del presente.



  
**Benigno Rocha C.**  
PRESIDENTE  
COMITE DE ADMINISTRACION  
DE AGUA POTABLE



  
**Daniel Lazzo Rojas**  
PRESIDENTE  
CONTROL SOCIAL  
DISTRITO 8

  
**Miguel Valdivia Vallejos**  
PRESIDENTE  
OTB AGUILA RANCHO



## ACTA DE CONFORMIDAD

### AGENDA DE LA REUNION

NOMBRE DE LA REUNION: Recorrido Técnico de las vías de las aducciones 5 y 2 sector Quillacollo

MUNICIPIO: **Quillacollo**

DISTRITO/COMUNIDAD **Distrito 8**

### DATOS DEL PROYECTO:

NOMBRE DEL PROYECTO: **PROYECTO PTAP JOVER RANCHO- CHOÑACOLLO, Y RAMALES**

### AGENDA DE LA REUNION:

1. RECORRIDO DE LAS VIAS DE LAS ADUCCIONES
2. APOYAR CON LA DEFINICION DE LAS VIAS Y CONSENSO
3. DETERMINAR TERRENO PARA EL EMPLAZAMIENTO DEL TANQUE SECTOR ESTE (APOTE)

### ACUERDOS – COMPROMISOS (CONCLUSIONES O RESULTADOS DE LA REUNION):

1. Se ha realizado en diferentes ocasiones el recorrido conjunto con los técnicos de la consultora GITEC Consult, GMBH y dirigentes del distrito 8, al cual se ha sugerido algunas modificaciones en la vía de la aducción, en especial la referida a la calle Tupuyan, para evitar solicitar pasos de servidumbre, con esta modificación en el diseño se está de acuerdo con el diseño de la misma.
2. Durante varias reuniones se ha apoyado en la socialización de definición y consensos con las comunidades de Okhosuru, ésta ya dio su conformidad. En lo que se refiere a la comunidad de Molle Molle, actualmente se está realizando el consenso, el mismo que se definirá el domingo 6 de agosto del año en curso.
3. Respecto al terreno identificado, este debe ser analizado con los propietarios para ver las condiciones de la transferencia del mismo, dándose un plazo de 5 días, es decir, hasta el 15 de agosto 2017.


Por tanto en líneas generales, se ha acordado y consensado con las comunidades por donde pasaran las aducciones, dando su conformidad con el proyecto, tanto de la aducción 5 y sus ramales con tanques de almacenamiento en Molle Molle, Okhosuru y Águila Rancho, así como la aducción 2 que pasa por las comunidades de Águila Rancho, Pampa Grande, Totorcahua y Callajchulla., en lo que concierne al territorio de Quillacollo.


Es dado en fecha 3 de agosto de 2017 y para su conformidad a los puntos determinados se firma al pie del presente.



  
**Benigno Rocha C.**  
PRESIDENTE  
COMITE DE ADMINISTRACION  
DE AGUA POTABLE



  
**Daniel Lasso Rojas**  
PRESIDENTE  
CONTROL SOCIAL  
DISTRITO 8



Cochabamba 11 de agosto de 2017

**Dr. Ing. Hugo Eduardo Balcazar Rodal**  
**Gerente Proyecto Aducciones 2 y 5**  
**Presente.-**

**REF.- Identificación de predio para emplazamiento de Tanque Ramal Este**  
**(Águila Rancho)**

De mi mayor consideración


Habiendo realizado las inspecciones necesarias, luego de la valoración efectuada por técnicos de la empresa GITEC y habiendo identificado la zona más conveniente para el emplazamiento del tanque correspondiente a el ramal Este en la comunidad de Águila Rancho, se identificó que en el sector existe un área verde colindante al rio Pihusi a pocos metros del lugar recomendado por los técnicos. El mismo que deberá ser regularizado por el Gobierno Autónomo Municipal de Quillacollo al encontrarse dentro de la franja de seguridad del rio.

Es con tal motivo que solicitamos realice el levantamiento topográfico del predio a ser utilizado bajo la referencia de mapa adjunto a la presente nota.

Sin ningún otro en particular, nos despedimos atentamente.

  
**Hernán Lázaro**  
PRESIDENTE AGUA POTABLE  
APOTE CENTRAL



  
**Daniel Lazo Rojas**  
PRESIDENTE  
CONTROL SOCIAL  
DISTRITO 8

  
**Taribio Garcia Cosa**  
PRESIDENTE COMUNIDAD  
PESINA "PIHUSI"




  
**Marco Rodriguez**  
PRESIDENTE  
C.B. PAMPA GRANDE



  
**Juan Torres Mora**  
PRESIDENTE  
JUNTA DE AGUA POTABLE  
APOTE NORTE PIHUSI  
**73784647**



  
**Miguel Valdivia Vallejos**  
PRESIDENTE  
OTB AGUILA RANCHO



## ACTA DE REUNIÓN

NOMBRE DE LA REUNIÓN: .....

MUNICIPIO

CERCADO

INSTITUCIÓN

GAD. Cocha bamba

FECHA

04-09-2017

### AGENDA DE LA REUNION

1. Tanque Okho Suxu.
2. Tanque Molle Molle.
3. Demanda Comunidad Jove Rancho.
4. ....

### ACUERDOS – COMPROMISOS (CONCLUSIONES O RESULTADOS DE LA REUNION)

1. La Gobernación coordinará una reunión para solucionar el tema del Tanque Okho Suxu con las instituciones involucradas (INRA, GAD, GAMA, Comunidad y técnicos de GITEC)
2. El Gobierno autónomo Departamental gestionará una reunión con el GAMA y la comunidad de Molle Molle para encaunar el proceso de sesión del área identificada para el Tanque Molle Molle a nombre del Municipio.
3. La Gobernación reactivará el compromiso con la empresa MISICUNI para la elaboración del estudio y futuro ejecución del Sistema de agua potable de la Comunidad de "Jove Rancho".

En Constancia Firman la Presente Acta

Una vez solucionados estos problemas la Consultora podrá continuar con los estudios de campo necesarios en el área de los Tanques Okho Suxu y Molle Molle.

*[Firma]*  
Consultora Descon  
GITEC

*[Firma]*  
María Soledad Delgado Arauco  
SECRETARIA DE AMBIENTAL  
DE LOS DERECHOS DE LA MADRE TIERRA  
GOBERNACION DE COCHABAMBA

*[Firma]*  
S.I.B.  
MARCELO SERGIO  
CABALLERO PEREZ  
Ingeniero Civil  
RNI 25.963

*[Firma]*  
I.C. SANDOZ  
GITEC CONSULT GmbH

*[Firma]*  
Edgar Antonio Camacho Morales  
ABOGADO SDMT  
GOBERNACION DE COCHABAMBA

### ACTA DE REUNIÓN

NOMBRE DE LA REUNIÓN: Concertación Distrito 8 Quillacollo,

MUNICIPIO

CERCADO

INSTITUCIÓN

GITEC

FECHA

21-07-2017

### AGENDA DE LA REUNION

- 1 Salida de la PTAP, zona Jove Rancho
- 2 Ramal Oeste, zona Molle Molle, área para diseño de tanque
- 3 Diseño Ramal Este (7 comunidades)
- 4 Paso de la Aducción 2 por el sector de Quillacollo, Distrito 8.

### ACUERDOS – COMPROMISOS (CONCLUSIONES O RESULTADOS DE LA REUNION)

- 1 Los dirigentes del Distrito 8 (Control Social), coadyuvarán a consensuar con la comunidad de Jove Rancho el acuerdo de la salida de la PTAP.
- 2 Si bien, se realizarán los estudios requeridos para definir la opción de Molle Molle (Topografía y Geotecnia), la dirigencia se compromete a realizar un seguimiento para el logro de los estudios.
- 3 Se realizará una propuesta técnica con dos opciones para el Ramal Este (1. Sector Chillijchis) y otro (2. Zona Aguila Rancho) hasta donde se logre llegar con gravedad.
- 4 La dirigencia del Control Social del Distrito 8 identifica una alternativa de paso de la Aducción 2 en el sector de Quillacollo que puede ser más viable para lograr acuerdos con las comunidades.

En Constancia Firman la Presente Acta

*[Signature]*  
**Daniel Lazzo Rojas**  
PRESIDENTE  
CONTROL SOCIAL  
DISTRITO 8



*[Signature]*  
**Osvaldo Villalobos**  
UCP - PAPA

*[Signature]*  
**GITEC**  
*[Signature]*  
**63073836**

*[Signature]*  
**ING. SERGIO CABANERO P.**  
FISCAL GADC

*[Signature]*  
**Benigno Rocha C.**  
PRESIDENTE  
COMITE DE ADMINISTRACION  
DE AGUA POTABLE

*[Signature]*  
**M. Blau**  
GITEC

*[Signature]*  
**Fabrizio Calbimont**  
GITEC

*[Signature]*  
**Lic. Hilda Córdova**  
GITEC - Dorcom

*[Signature]*  
**INTI ARANDA**  
GITEC

### ACTA DE REUNIÓN

**NOMBRE DE LA REUNIÓN:** REUNIÓN DE SEGUIMIENTO Y MONITOREO ADUCCIONES 2 Y 5

**MUNICIPIO**

CERCADO

**INSTITUCIÓN**

GITEC

**FECHA**

21 - 04 - 2017


### AGENDA DE LA REUNIÓN


- 1 AVANCE DEL PROYECTO Y DEFINICIÓN DE PARÁMETROS DE DISEÑO (ADUCCIONES 2 Y 5).
2. FACTIBILIDAD DE DISEÑO DE LOS TANQUES.
3. VARIOS.

### ACUERDOS - COMPROMISOS (CONCLUSIONES O RESULTADOS DE LA REUNION)


1. Se realizó la exposición a detalle de los avances del proyecto (ADUCCIONES 2 y 5)
2. De acuerdo a estudios de optimización del sistema, en coordinación con SEMAPA se ha determinado presidir el diseño de un otro tanque en COLOMANI, debido a que el existente más el que se encuentra en construcción (Lomas del Sur) cubren los requerimientos volumétricos de la zona
3. El diseño de los tanques se está realizando de forma adecuada en relación a los acuerdos definidos a MAYO.
4. Se estudian las alternativas técnicas de diseño del Posible Bombeo para el Distrito 8 "El Paso" para presentar un presupuesto para la ejecución del estudio por parte de GITEC.
5. 3. La Gobernación se compromete a enviar una nota al MMAYa (Ministerio de Medio Ambiente y Agua) para determinar la posibilidad de disgregar el financiamiento de ejecución en dos paquetes con el objetivo de adelantar el trabajo.
6. 4. La Gobernación debe gestionar el uso de los espacios identificados para el diseño de los tanques con los Municipios para viabilizar el logro del proyecto.
7. Existe incumplimiento por parte de la Gobierno Autónomo Departamental de Cochabamba en relación al acompañamiento y los acuerdos que recaen en su responsabilidad (conflictos legales, institucionales y sociales).
8. el GAMQ y EMAPAQ enviaron una nota al MMAYa sobre el alcance y financiamiento de la aducción 5 Jove Rancho - Chojñacollo que hasta la fecha no cuenta con una respuesta al respecto.
9. El GAMQ, EMAPAQ y el Control Social está a la espera de las soluciones del tema de Alcance del proyecto de distribución de agua para todo el Municipio de Quillacollo (de no existir una respuesta se identifica la posibilidad de existir conflictos sociales).

En Constancia Firman la Presente Acta

  
Hugo Balcazar  
GITEC

  
Oscar Villalobos  
UCP - ZOP


  
Sergio Caballero Perez  
GADC, OGA-SB

  
Fabrizio Calusimay  
GITEC

  
Marcelo Blacut  
GITEC

  
Lina Andia  
GITEC

  
L. S. N. B. M.  
GITEC - Control

  
Hilda Cuentas  
Descon GITEC

### ACTA DE REUNIÓN

NOMBRE DE LA REUNIÓN: Reunión de Seguimiento y Monitoreo (A2 y A5)

MUNICIPIO

CERCADO

INSTITUCIÓN

Oficinas GITEC

FECHA

28-Marzo-2017


### AGENDA DE LA REUNION

- 1 Seguimiento y Monitoreo Aducciones 2 (Jove Rancho - Colcapirhua - Zona Sud) y 5 (Jove Rancho - Chojñacollo)
- 2 Varios.

### ACUERDOS – COMPROMISOS (CONCLUSIONES O RESULTADOS DE LA REUNION)

1. Se ratifica la entrega del diseño de Tanques (Factibilidad técnico – legal) para finales de Mayo 2017, cumpliendo el acuerdo verbal con la UCP – PAAP que no fue formalizada oficialmente hasta la fecha.
2. Todos los temas legales relacionados con los Tanques, serán subsanados hasta la siguiente semana (05 de abril), con acompañamiento y apoyo de la Fiscalización (GAD)
3. La UCP-PAAP está a la espera de la formalización de la petición de ampliación del proyecto para el Distrito 8 de Quillacollo, zona “El Paso” (Aducción 5) por parte del GAMQ y EMAPAQ para evaluar su factibilidad y posible incorporación al proyecto.
4. Cualquier requerimiento de los Municipios, deberá realizarse al MMAyA para ser evaluada por Supervisión y fiscalización de forma conjunta

En Constanancia Firman la Presente Acta

  
 Luis Salazar  
 GADC - DGA


  
 LINA ARANDIA  
 GITEC

  
 Hugo Bolívar  
 GITEC

  
 GADC - DGA

  
 A-Carl  
 GITEC

  
 MMAyA

  
 GITEC

La Paz, 18 de julio de 2017  
MMAyA/UCP-PAAP/N° 1312/2017

Señor  
Daniel Lazo  
**PRESIDENTE CONTROL SOCIAL DISTRITO 8**  
Cochabamba

De nuestra consideración:


En el marco de las cartas enviadas por usted al Ministerio de Medio Ambiente y Agua, fechadas el pasado 13 de junio, a la reunión del 4 del mes en curso y posteriores demandas que se generaron a raíz de los acuerdos arribados en dicha reunión, por la presente tengo a bien comunicarle que se ha sostenido reuniones de evaluación y análisis de las demandas de agua de las comunidades de El Paso, Jove Rancho y Apote. Estos análisis fueron realizados por la firma consultora GITEC, la Unidad de Gestión del Agua del Gobierno Departamental de Cochabamba y la Unidad Coordinadora del Programa de Agua y Alcantarillado, en representación del MMAyA, en fecha 14 del mes en curso.

En principio, como es de conocimiento suyo se ratifica lo siguiente:

- a) Disposición de un ducto de agua en el sector Oeste, desde la aducción 5 hasta un tanque ubicado en la localidad de Okosuro, pasando por otro tanque intermedio en la localidad de Molle Molle. Ambos tanques son importantes porque permiten ampliar la base de beneficiarios en el sector de intervención del proyecto y que es de conocimiento de sus dirigencias a través de la firma consultora GITEC.
- b) Disposición de un ducto de agua en el sector Este, con la disposición de un ducto y la ubicación de un tanque en el sector de Apote.

Por lo expresado, la UCP-PAAP<sup>1</sup>, en representación del MMAyA como entidad ejecutora, ratifica el compromiso de cumplir las solicitudes de agua de las localidades de El Paso, Jove Rancho y Apote, a través de los estudios de ingeniería que realiza la firma consultora Gitec.

Con este particular, saludamos a usted atentamente.



PFA/GOR/OVR  
cc.: VAPSB-MMAyA  
Archivo



COORDINADOR GENERAL a.i.  
UCP-PAAP  
MINISTERIO DE MEDIO AMBIENTE Y AGUA













<sup>1</sup> UCP-PAAP, Unidad Coordinadora de Programas del MMAyA

## **ANEXO 27.4:**

# **LISTA DE PARTICIPANTES**











PLANILLA DE ASISTENCIA DEL EVENTO INFORMATIVO PROYECTO "MÚLTIPLE MISICUNI"

QUILLACOLLO 17 DE OCTUBRE DEL 2017

Nº	NOMBRES Y APELLIDOS	C.I.	INSTITUCIÓN/COM UNIDAD/OTB	CARGO	TELÉFONO/CELULAR	CORREO ELECTRÓNICO	FIRMA
	Esteban pacci		MISICUNI D. 9	Stf Central Regional			
	Luceri Chuan So. H.		Pedro- OTB	Delgado			
	Alvaro Velasco		Solomonte	Presidencia			
	Freddy Cuba Munuiri		DISTINTO	Presidente J.L.			
	NEVA ESPINOZA ROSAS		OTB DIS B	PRESIDENTE			
	EDUARDO ESPINOZA ROSAS		OTB DIS B	PRESIDENTE			
	Pedro Toriberto		RESORTE	Legado			
	Juliana Fariña		OTB Huachab	Presidencia Regional			
	Jesús Flores		OTB Huachab	Presidencia Regional			
	Abdon Colina Ruiz		D 9	Sobcentralización			
	Valeria Pizarro		D. 10	Secretaría			
	Gerardo Salazar		D. 10	Secretaría			

# PLANILLA DE ASISTENCIA DEL EVENTO INFORMATIVO PROYECTO "MÚLTIPLE MISICUNI"

QUILLACOLLO 17 DE OCTUBRE DEL 2017

Nº	NOMBRES Y APELLIDOS	INSTITUCIÓN/COM UNIDAD/OTB	CARGO	TELÉFONO/CELULAR	CORREO ELECTRÓNICO	FIRMA
	Eduin Areata Pacilla	OTB Nueva Esperanza	Presidente		areata1716@hotmail	
	José Vidal Pardo	OTB Nueva Esperanza	STrio Ptas			
	Fredlan Andrade	OTB Nueva Esperanza	Presidencia			
	Sandra Alanta Gómez	OTB Nueva Esperanza	Presidencia			
	Isidoro Costana	OTB Nueva Esperanza	Presidencia			
	Claudia Meneses Coca	OTB Nueva Esperanza	Presidencia			
	Maxima Pacilla	OTB Nueva Esperanza	Presidencia			
	Charles Torre	OTB Nueva Esperanza	Presidencia			
	Martín Saavedra	OTB Nueva Esperanza	Presidencia			
	Manoel Oyedo Molina	OTB Nueva Esperanza	Presidencia			
	Julian Caberas Cordero	OTB Nueva Esperanza	Presidencia			












# PLANILLA DE ASISTENCIA DEL EVENTO INFORMATIVO PROYECTO "MÚLTIPLE MISICUNI"

QUILLACOLLO 17 DE OCTUBRE DEL 2017

Nº	NOMBRES Y APELLIDOS	CLASIFICACIÓN	INSTITUCIÓN/COMUNIDAD/OTRO	CARGO	CORREO ELECTRÓNICO	FIRMA
	Berna Quirós		Potata Ollena	usuaria		Berna Quirós
	Benedicta Yana		Potata Ollena	usuaria		Benedicta Yana
	Guillermo Chaves		Potata Ollena	usuario		Guillermo Chaves
	Liberto Deocore F.		Celapulla	vecel		Liberto Deocore F.
	Wania Elguera Rocha		Potata Ollena	usuaria		Wania Elguera Rocha
	Marcela Lapala Padilla		Potata Ollena	usuaria		Marcela Lapala Padilla
	Asencio Alvarado Rodri		Chignacollo	Jefe de Agras		Asencio Alvarado Rodri
	Sarafern Lopez		Mucilgana	Guadalupe		Sarafern Lopez
	Osvaldo Dancy Carriz		Mucilgana	PRESENCIA		Osvaldo Dancy Carriz
	Edwin Izquierdo		Apote Meste	Vecel		Edwin Izquierdo
	Roberto Soto C.		Potata Ollena	vecel		Roberto Soto C.












PLANILLA DE ASISTENCIA DEL EVENTO INFORMATIVO PROYECTO "MÚLTIPLE MISICUNI"

QUILLACOLLO 17 DE OCTUBRE DEL 2017

Nº	NOMBRES Y APELLIDOS	C.I.	INSTITUCIÓN/COM UNIDAD/OTB	CARGO	TELÉFONO/CELULAR	CORREO ELECTRÓNICO	FIRMA
	Thelberta Madrano D.		Esperanza 713 Nueva	USUARIO			
	José Luis Salazar P.		TB Píñemi Chico	Representante regentes, lecheros			
	Jesús Salazar Alanis.		Salazar Cheria	Usuario			
	Victor Salguero		Ambo D-7	Rep. de la Comarca Puez de Aguas.			
	Roberto Fernández		Peñalón	Comunero			
	Nelson Ceca			USUARIO			
	Teribio Parcia		T.B. Píñemi	Regte			
	Margarita Alvarez		Atari Altiña	Regis			
	Bernardo Alvarez Rojas		6 Sindicato guape Cotapachi	Presidente			
	Bertha Guise Guis		TE Muelle de la	Tras de Aguas			
	Vidaleno Costana.		Cotapachi.	Director			










# PLANILLA DE ASISTENCIA DEL EVENTO INFORMATIVO PROYECTO "MÚLTIPLE MISICUNI"

QUILLACOLLO 17 DE OCTUBRE DEL 2017

Nº	NOMBRES Y APELLIDOS	C.I.	INSTITUCIÓN/COM UNIDAD/OTB	CARGO	TELÉFONO/CELULAR	CORREO ELECTRÓNICO	FIRMA
	Ciprian Mariscal M.		Asesoría de Mitep Chojñacollo	Presidente			
	Juan Guíto M		" "	Vocal 1.			
	Nelson Morque		AD Quillacollo				
	Nancy Rahn E		APL	Usuario			
	Faola Rocha Guzman		ADPL	Usuario			
	Marisol M. Bastillos R.		Intelectual (D-1) Averro y Advogados	Vocal 1			
	Carlos Aguilar		Fimel Bani	Vocal 1			
	Daniel Villegas Veliz		Merc Tauricollo	Regante			
	Simón Tapia G.		Palata Ollería	Regante.			
	Elsa Felipe		marina	presidenta			
	Gerardo Quetzal C		Presidencia Distrito 1	Presidente			












# PLANILLA DE ASISTENCIA DEL EVENTO INFORMATIVO PROYECTO "MÚLTIPLE MISICUNI"

QUILLACOLLO 17 DE OCTUBRE DEL 2017

Nº	NOMBRES Y APELLIDOS	C.I.	INSTITUCIÓN/COM UNIDAD/OTB	CARGO	TELÉFONO/CELULAR	CORREO ELECTRÓNICO	FIRMA
	Erifano Rocha		Potolo Potolo Ollena	Usomó			
	Pastor Rocha		Potolo Potolo Ollena	Usomó			
	Guadalupe Zenteno						
	Cochechi						
	Gene N. David A.		O.T.B. Unidad Vecinal. Comité Vecinal	Presidente.			
	José Solís		O.T.B. Mosarombo Comité Vecinal	Presidente			
	Edwin Mamani R.		Comité Vecinal Potolo	Presidente			
	Crystobal manani Chai		Potolo	Presidente			
	Georgio Bolandres S		Potolo 10 Comité Vecinal	Presidente			
	Sergio Quispe A.		O.T.B.	Presidente			
	Edy Luna H		O.T.B.	Presidente			












PLANILLA DE ASISTENCIA DEL EVENTO INFORMATIVO PROYECTO "MÚLTIPLE MISICUNI"

QUILLACOLLO 17 DE OCTUBRE DEL 2017

Nº	NOMBRES Y APELLIDOS	C.I.	INSTITUCIÓN/COM UNIDAD/OTB	CARGO	TELÉFONO/CELULAR	CORREO ELECTRÓNICO	FIRMA
1	Tito Melles Bigobala		Municipio de Tumbes Distrito 8	Presidente			
2	Antonio M. Zavallos		Fuente de la Virgen	Presidente			
3	Carlos Aguilar		OTB de la Virgen	Vice Presidente			
4	Leonidas Aguilar		OTB de la Virgen	Presidente			
5	Alfonso Moreno R.		OTB de la Virgen	Presidente			
6	Teodoro Huayhuac		OTB de la Virgen	Presidente			
7	Ricardo Gómez A.		OTB de la Virgen	Presidente			
	Roberto Rodríguez		OTB de la Virgen	Presidente			
	Enrique Díaz		OTB de la Virgen	Presidente			
	Fidelia R.R.		OTB de la Virgen	Presidente			
	Domingo Peña		OTB de la Virgen	Presidente			

# PLANILLA DE ASISTENCIA DEL EVENTO INFORMATIVO PROYECTO "MÚLTIPLE MISICUNI"








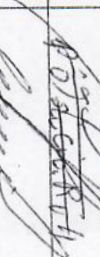



QUILLACOLLO 17 DE OCTUBRE DEL 2017

Nº	NOMBRES Y APELLIDOS	C.I.	INSTITUCIÓN/COM UNIDAD/OTB	CARGO	TELÉFONO/CELULAR	CORREO ELECTRÓNICO	FIRMA
1	Daniel Villegas Veliz		Moro Iquique	Regante			
2	Alfredo Blanco T.		OTB Av. Sta Cruz	Vicepresidente			
3	Abraham Valdivia Gones		Borro Honorapl Morte.	Presidente OTB			
4	Claudia Aniceta Padilla		Olivia Esperanza	Regante			
5	Paulina Cepeda		Moro	Regante			
	Ricardo Murillo		Chojñacollo	Regante			
7	David Camba Aloispe		CND.	Cashier Social			
	Heredia Jimenez		OTB San Juan	Regante			
	Rosemary Villegas		Moro Esperanza	Delegada			
	Ester Emelinda Villegas		Moro Chojñacollo	Usuario			
	Ana Juana Escalera M.		Papa ta Chojñacollo	Usuario			













# PLANILLA DE ASISTENCIA DEL EVENTO INFORMATIVO PROYECTO "MÚLTIPLE MISICUNI"

QUILLACOLLO 17 DE OCTUBRE DEL 2017

Nº	NOMBRES Y APELLIDOS	C.I.	INSTITUCIÓN/COM UNIDAD/OTB	CARGO	TELÉFONO/CELULAR	CORREO ELECTRÓNICO	FIRMA
	Guillermo Amayo		Margelino Regantes	Comisión Regantes			
	Pedro Valero		Venta				
	Victoria Pazillo Ayva		Cotabachi	USUARIO			
	Lucas Escobar		Horno Iquillo	USUARIO			
	Angela Cota						
	Esteban Alvarado		Moro D. 10	USUARIO			
	Pedro Soto Albornoz		Pedro	Director de S. G. D.			
	Narta Galarza		Cotabachi	USUARIO			
	Palma Rocha		Cotabachi	USUARIO			
	Javier Rodriguez		J. 3. 3	Subdirector			
	Vicente Roque		Quillacollo M. D. 2	Stare Actas			




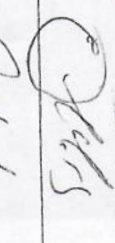







# PLANILLA DE ASISTENCIA DEL EVENTO INFORMATIVO PROYECTO "MÚLTIPLE MISICUNI"

QUILLACOLLO 17 DE OCTUBRE DEL 2017

Nº	NOMBRES Y APELLIDOS	C.I.	INSTITUCIÓN/COM UNIDAD/OTB	CARGO	TELÉFONO/CELULAR	CORREO ELECTRÓNICO	FIRMA
1	Edwerto Pinos		Asamblea 10 Presidencia	Presidente			
	Mario Co Ca		Distrito 7 Saquepallas	Secretario Justicia			
	Fredy Wladomiro		San Mateo	Delegado			
	Germano Calle Z.		OTB Mariano	Presidente			
	José María		OTB	Presidente			
	Ricardo Miranda		OTB	Presidente			
	Roberto Flores		SV - Barrio	Vice Presidente			
	Adolfo Ruiz Garcia		Harquina	Humana territorial			
	Alvaro Arias Gil		San Mateo	At. Poblacion			
	Catalina Rocha		San Mateo	Municipio			











# PLANILLA DE ASISTENCIA DEL EVENTO INFORMATIVO PROYECTO "MÚLTIPLE MISICUNI"

QUILLACOLLO 17 DE OCTUBRE DEL 2017

Nº	NOMBRES Y APELLIDOS	C.I.	INSTITUCIÓN/COM UNIDAD/OTB	CARGO	TELÉFONO/CELULAR	CORREO ELECTRÓNICO	FIRMA
	Bartolomé Ayana		Quillacollo	Alcalde			
	Eloy Poro		Tosay Bamba	Usst.			
	Edwin Cheque Cuamtu		Moses Bamba (St. A)	Usuaria			
	Nunes Totleque Torres		Moses Bamba	Presidente			
	Maria Cecilia Mamaní		Moses Bamba	Alcalde			
	Ernesto Quirós C.		D-3	Presidente			
	Ruth B. Escalera Pérez		Cotapachi	Usi. Presidente de la Junta			
	Emiliano Salcedo A		Vinto Buitre Río	Usuario			
	Marcelo Mancera Colanra		Cota Pachí	Usuario			
	Esperanza Fernández Maizal		Obt. Buitre Río	Usi. Presidente			
	YANESA ANTONIO VASCO		COMARCA D-10	Usuario			








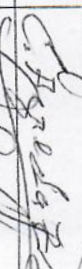


# PLANILLA DE ASISTENCIA DEL EVENTO INFORMATIVO PROYECTO "MÚLTIPLE MISICUNI"

QUILLACOLLO 17 DE OCTUBRE DEL 2017

Nº	NOMBRES Y APELLIDOS	C.I.	INSTITUCIÓN/COM UNIDAD/OTB	CARGO	TELÉFONO/CELULAR	CORREO ELECTRÓNICO	FIRMA
	Gerardo Flores Bongalo / Ingo		Comunidad Escuela Cecilia	Dirigente de la P.T.			
	Valentina Mamaiden		Mayra Santa Fe	V. precie			
	Alfredo Focentes		Potero	Secretario de P.T.			
	Fernando Flores		GAHA	Albano de			
	Diego Corales Almagu		Promotora	delegado			
	Roberto Muñoz 2		OTB. P.T. La Cella	delegado			
	Frank Rodul		OTB. P.T. de la Cella	delegado			
	Volter Vera. Maca		OTB. AVANCA	PRESENTE			
	Gerardo Huilston		Martín C. Cella				
	Osvaldo Amayo		Marquina	Regente.			

PLANILLA DE ASISTENCIA DEL EVENTO INFORMATIVO PROYECTO "MÚLTIPLE MISICUNI"

QUILLACOLLO 17 DE OCTUBRE DEL 2017

Nº	NOMBRES Y APELLIDOS	C.I.	INSTITUCIÓN/COM UNIDAD/OTB	CARGO	TELÉFONO/CELULAR	CORREO ELECTRÓNICO	FIRMA
	German Medrano		Polibria	regante			
	Erquid S C		Colbrias				
	Abel Medrano		elena	regante			
	Saturnino Nuñez		Marguina	discutir			
	Santh E. Vellos		Ignacio/Mano	Regante			
	Abelito Llunye		Moselquillo	Regante			
	Felipe Rodriguez		Regante	Paso			
	Enriquez Sorda		OTB Binab	Regante			
	Carlos Huayra		OTB Huayra	Regante			
	Liberto Jellito		Polibria	Regante			

### Reunión:

Sociologia da Alameda 5 - Chafizacelle  
Barra

## **LISTA DE PARTICIPANTES**










NOMBRE	DISTRITO / OTB	CARGO	CELULAR	FIRMA
1. Ramon L. Lopez	DISTRITO D-10	coordinador		
2. JIMENA DODRIGUEZ U.	SUB ALCALDE D-3"	SUB ALCALDE		
3. CAELOS CASADON O	DIST. 10	Pte. Junta Vecinal		
4. ROLY SEGAS R.	DIST. 41	Vecino		
5. Sebastian Segura H.	Subalcalde. D. 10			
6. George Norcizo D	Coor. Subalcaldes			
7. Horacio Escalera Espedras	Subalcalde D-8			
8. Gonzalo Ingozabazo	Subalcalde D-2	Subalcalde		
Rodolfo Cortez U. —	DIST. 1	Comité vecid		
Juan Guimaraes A.	D-8	Consejo Social		

[illegible]

Fecha: 31/ Agosto / 2017

LISTA DE PARTICIPANTES











Reunión: Socialización en Distrito 8 - Quilla Collo - Aprobación 'Aducción 5 y 2' (Tarzo y Tanques)

NOMBRE	DISTRITO / OTB	CARGO	CELULAR	FIRMA
SEBASTIÁN CABALLERO PÉREZ	GADC	FISCAL "ESTUDIOS ADUCCIÓN 2 Y 5 CREAB		
Ramón Caudín	D-8 OTB. NUEVO AMARILLO.	PRESENTE		
Yvonne Jaldane	1111111	CELEGA		
Julietta Cortillo	Molle Molle	REACTIVANTE		
Juan Torres	Agua potable Apt. Mont. Precurso			
Juan Rodríguez	OTB PT. OPOT. MONT.	PRESENTE		
Heriberto Bogado	OTB OPOT. MONT.	PRESENTE		
Quimbo Soto	OPOT. MONT.	PRESENTE		
Gerardo Flores Cruz	OPOT. MONT.	PRESENTE		

**Fecha:** 31/ Agosto / 2017

**LISTA DE PARTICIPANTES**







**Reunión:** Socialización con Dirigentes Distrito 8 - Cuillacollo - Aprobación "Aducción 5 y 2" (Tazo y Tanques)

NOMBRE	DISTRITO / OTB	CARGO	CELULAR	FIRMA
Nicolas Deiro L.	Presidencia OTB. Khorapata D8			
Miguel Valdivia V.	Pta. A. Rancha. OTB Comunal	Pta. OTB. A. Rancha Secretaria Actas		
Rosario Arendia de Valdivia	Aguila Claudio	Aguia Potable.		
Cely Fernandez Colque	OTB Avarza	medio, asiente		
Sabine Aguirre Juarez	COORD. Langueguay	Vocal		
Ruth Elena Mamaní	D-8 - OTB Mella Mella.	Presidente		
Simona Encina	D-8 OTB Mella Mella.	Vicepresidencia Femenina		
Raul Romero Paz	D-8 OTB. Avarza	stno de Deportes		
Maria Nelly Salas Medina	D-8 OTB. Avarza	Vocal		
Grener Orlando Lora Langueza	D-8 OTB. Avarza	Vicepresidente		

Fecha: 31 de Agosto / 2017

LISTA DE PARTICIPANTES

Reunión: Socialización con Dirigentes Distrito 8 - Quillacollo - Aprobación "Aducción 5 y 2" (Trazo y Targueta)




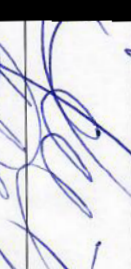


NOMBRE	DISTRITO / OTB	CARGO	FIRMA
Javier Lotta Rosas	Distrito 8	Residente	
Grover Rodríguez Fuentes	Presidente Unizaza	Presidente	
Bernardo Bello	Parapigande	Presidente	
Florinda Alaso R	Pampa Grande	Secretario Tesorero	
Erwin Mamani H.	Ullimayo	VOTAJA	
Luis De la Fuente C.	GITEC	Descom	

Fecha: 11-08-2017

LISTA DE PARTICIPANTES

admisión









Reunión: Socialización GAM Choñacollo proyectos PTAP - Choñacollo - Ramada (Est. 09/07)

NOMBRE	DISTRITO / OTB	CARGO	FIRMA
Gladiolinda Padilla Manaces	G.A.M.A	Asesora legal	
JOSE TERAN SANCHEZ	G.A.M.A	S.M.T	
VANESA ORTIZ ROSALES	D-8 EL PASO	Ing. Civil	
Alba Velazquez Chaca	G.A.M.A	Secretario General	
Yamaly Escalera Tespedes	D-8 El Paso.	Sub Alcalde(a).	
Xero Zeballos Rojas	ESTADIA	Director	

Fecha: 05/08/2017

Reunión: Asamblea General Valle Valle - Asistencia

LISTA DE PARTICIPANTES

NOMBRE	DISTRITO / OTB	CARGO	CELULAR	FIRMA
Ruth Lina Manuani	Hollevalle	Presidenta		
	Elvareta			
Domingo Temi				
Peregrino Mamani				
Stella				
Linda Carreras				
Agustina Vargas				
Sebastian Rodriguez				Haji
(to) Jose Manuel Diaz				
Don Michael Cincin Trujillo				

Fecha: 05/08/2017

Reunión: Asamblea General de Rollo Rollo - Asistencia











LISTA DE PARTICIPANTES

NOMBRE	DISTRITO / OTB	CARGO	CELULAR	FIRMA
Carmelo	Diaz			Carmelo
Deysi Zaita Acambur				Deysi Zaita
Francisca Lopez Fernandez				Francisca Lopez
Los Valiz Rosas				Los Valiz
Fortuato Jore.				Fortuato
Agustina Vargas Hermacilla				Agustina
Julca				Julca
Bla Borillo				Bla Borillo
Nelay Terras darate				Nelay Terras
Elisabeth Darate Terras				Elisabeth Darate

Fecha: 05/08/2017

Reunión: Asamblea General Valle Valle - Asistencia

LISTA DE PARTICIPANTES

NOMBRE	DISTRITO / OTB	CARGO	CELULAR	FIRMA
Albina Espinoza				
Martha Peña				
Sabina Rojas				
Roger Fuentes C. (Flor de Encarnación)				
Charin Vargas				
Sergio Carrillo				
Xiel Vargas				
Jhonny Carrello				
Altagracia Lazarte				
Alberto Zambrana				

Fecha: 2-08-2017

LISTA DE PARTICIPANTES












Reunión: reunión de definición de terreno del Canal de Deslote 2

NOMBRE	DISTRITO / OTB	CARGO	CELULAR	FIRMA
Haroldo D	Agua Ranchu	Vicapiridanta Agua tabla		
Uta Torner	Apote Nlot	Pdt Agua Potable Pdt Agua Potable		
Paquito de la	Pampa grande	Pampa grande Presidente		
Miguel Valdivia V.	Agua Ranchu	OTB.		
Osorio Claudia de Valdivia	Agua Ranchu	Secretaría de Agua Potable		
Herman Roberto Rodriguez	Apote Central	Presidente Apote Central		
Daniel Latorre Latorre	Problemas Problemas	Verdadero		
Toribio Garcia C.	Pdt. Pihusi	Pdt.		
Roger Colque D	Agua Ranchu	Presidente Agua Potable		

Fecha: 1-08-2017

Reunión: De Coordinación









LISTA DE PARTICIPANTES  
GAM Cuillacollo - GITEC  
Sub alcaldes  
Via Huella Hella.

NOMBRE	DISTRITO / OTB	CARGO	CELULAR	FIRMA
Ronald Vargas Duran	Obras Puentes	Director		
Alfaro Ho Cadina Sanchez	OTB	Supervisor		
Daniel Gabriel Gutierrez	Empresa	Representante Legal		
Ruth Lima Mancani	OTB	Presidente		
Rodriguez C. Flores	OTB			
José Tejada Sacaña	GAM	S.M.T		
Yoko Zevallos Rojas	EMAPA	Director		
Vanessa Orozco Rosales	Sub alcaldia D-8	Soy UEL		
Yamaly Escobedo Lopez	Sub Alcaldesa D-8	Districto 8.		
Hilda Cuentera	GITEC	DESCOM		
Lia De la Fuente	GITEC	DESCOM		

Fecha: 31/ Julio/ 2017

LISTA DE PARTICIPANTES

Reunión: Reunión GAN Quilacollo Aducción 5

NOMBRE	DISTRITO / OTB	CARGO	CELULAR	FIRMA
Vanesa Oezro Rosales	D-8. Ing. Civil	Ing. Civil Subalterna.		
Yerko Zeballos Rojas	ENHORA	Director		
Donald Vargas Duroz	D-8. Ing. Civil	DIRECTOR		
AMILCAR CADENA SANCHEZ	SOP. OCUP	SUPERVISOR		
JOSE TERAN SAUDIR	GAMQ	S.M.T		
Lia De la fuente Cuentas	GITEC	Social		
Alejandro Moruno Villalpando	GITEC	Social		
Hilda Cuantos	GITEC	Social		

**Fecha:** 28/7/2007

## LISTA DE PARTICIPANTES

Fecha: 29/7/2007

Reunión: de Información pretesto aduccion 2 - a convida Callachulpa

[illegible]

Fecha: 27-07-2017

Reunión: Reunión técnica - Recomendado CAR Quillacollo










## LISTA DE PARTICIPANTES

[illegible]

Fecha: 25/07/2013

**LISTA DE PARTICIPANTES**

Reunión: Reunión Variante Aducción 2, Dirigentes











NOMBRE	DISTRITO / OTB	CARGO	CELULAR	FIRMA
Roger Celso Blacillo	Aguila Ranch	Presidente Agua Potable		
Germano Aranda Rico	Aguila Ranch	Secretaria Agua Potable		
Miguel Valdivia V.	Aguila Ranch	Presidente OTB. A. Ranch		
Benedicto Pardo	Campo 300 m de potable	Agua potable		
Florinda Alayo R				
Enrique Espinoza	Totokua	Representante		
David Lopez Illescas	Distrito 8	Presidente		
Hilda Cuatrecasas	CITEC	Coordinadora		
Lina Dela Fuente	GITEC	Social		

Fecha: 21-07-2017

LISTA DE PARTICIPANTES

CCP/GAD-GITEC

Reunión con la Tarea de Reunión de Distrito 8 Quilacollo.

NOMBRE	DISTRITO / OTB	CARGO	CELULAR	FIRMA
SEBASTIÁN CARVALLO PEÑEZ	GADC	Fiscal		
Abalit Alejo Rojas	Pampangrande	Secretario de la Mesa de Trabajo		
Alvaro Carrasco C	GITEC	Coordinador		
Hugo Balcazar	GITEC	G. Proyecto		
Froilán Espinoza M.	Yura	Procurador		
Rui Fuenzalida D.	Prota Norte	Director		
David Lazo Lazo	Distrito 8	Presidente del Comité de Vigilancia		
Bernardo Rocha C	Pampangrande	Presidente del Comité de Vigilancia		
Osvaldo L. Villalobos R	CCP - PAMP	Supervisor		
Hilda Cevallos C	GITEC	Docente		

Información sobre Aducción LISTA DE PARTICIPANTES  
Fecha: 15-03-2017 Para realizar diferentes estudios Topográficos.

Reunión: Comunidad de Valle Alto











NOMBRE	DISTRITO / OTB	CARGO	CELULAR	FIRMA
Petrona Guaman				Petrona
Angelina Romero				
Aldea Vargas				
Julieta Carrillo				
Prudencia Rodriguez				Prudencia
Bernardo Jimenez				
Pascor Carrillo				
Eduardo Jara				
Felix Carrillo				
Orlando Lopez				

**Información sobre Aducción**

**Fecha:** 15-07-2017

**Reunión:**











**LISTA DE PARTICIPANTES**

NOMBRE	DISTRITO / OTB	CARGO	CELULAR	FIRMA
Demetrio Carrillo				
Casto ZARGAS				
Silvamar Casillo				
Roxsana Carrillo				
Zulma Yamari				
Deysi Latorre				
Herminda Locales				
Domingo Benini				
Eduardo Ramirez V.				
José Ramírez M.				

**Información sobre aducción**

**Reunión:** ..... **Fecha:** 15-07-17

**LISTA DE PARTICIPANTES**

NOMBRE	DISTRITO / OTB	CARGO	CELULAR	FIRMA
Eulacio Cruz				
Rodolfo Jimenez Rodriguez				
Fortunato				
Julia				
Santiago Moya				
Guillermo Zambrano				
Camilo Diaz Pineda				
Andres Atencio				
Shany Carrillo				
Sherson clares	2			

## LISTA DE PARTICIPANTES

### Tech:

### **Reunión:**

Concentration

4-07-2017

### **Reunión:**

Concentration

4-07-2017

NOMBRE	DISTRITO / OTB	CARGO	CELULAR	FIRMA
Juan Torres	Agua Apt Norte	Agua Potable		
Elso Salasena Torres	Aranzaya Sur	Presidente OTB		
Marcos Rodriguez	Pampa grande	Presidente		
Proceso Mancayo Rocha	Agua Potable Pampa Grande	Presidente		
Emilia Cerales	Agua Potable Mollella	Presidenta		
Juan Vera	Agua Potable Orosuro	Presidente		
Gerson Latorre	Alvaro	Coordinador		
Alfredo Toralguay Carreras	OT Muevec Roncho			
Jesús Salguero Oqueros	8. Mo Rorobancha	Presidente de Agua Potable		
Ornelis Zambrana Gutierrez	OT B Orosara	Presidente		











**LISTA DE PARTICIPANTES**

**Fecha:** 4-07-2017 **Reunión:** *Concepción*  
**Participa:** *Donato & Chullacollo*

NOMBRE	DISTRITO / OTB	CARGO	CELULAR	FIRMA
<i>Huay Prado D</i>	<i>Aguila Rancho</i>	<i>Vicapresidente</i>		<i>[Signature]</i>
<i>Monzo Rodriguez E.</i>	<i>Pampa Grande</i>	<i>Presidente</i>		<i>[Signature]</i>
<i>Toribio Garcia Boca</i>	<i>Pihusi</i>	<i>Pdte.</i>		<i>[Signature]</i>
<i>Grover Rodriguez I.</i>	<i>Urinzaya</i>	<i>Vicpresidente</i>		<i>[Signature]</i>
<i>Efraim Cadima</i>	<i>Yungaya El Paso</i>	<i>Secretad. Relaciones</i>		<i>[Signature]</i>

**Fecha:** 4-07-2017











**LISTA DE PARTICIPANTES**
**Reunión:** Distrito 8 Guillaeslo - UCP - Gitec - Miciuni (cancelación)

NOMBRE	DISTRITO / OTB	CARGO	CELULAR	FIRMA
Yago Zeballos Rojas	EHAPAD Guillaeslo	Director		
Yamaly Escalera Espedós	EIPASO - AUCO OTO 8.	Sob Alcaldesa		
Breavio Arandira de Naldivia.	OTB Aguila Rancho	Secretaria de Agua Potable		
Miguel Valdivia U.	OTB Aguila Pt. Rancho	Presidente OTB. Aguila Ran		
Leonardo Auaya	Empresa Miciuni	Gerente General		
Washington Claoro	Empresari Miciuni	Jefe Departamento		
Lacortoraz Morales	OTB Potosi Norte	Ger. Agua Potable		
Bened Rocho	OTB Pampayunka	Agua Potable		
Toribio Cereira A.	Comunidad Pihusi Dist. 8	Polite		
Herman Lozarte Rodriguez	Opoto Central Distrito # 8	Presidente de A.P.		

Fecha: 4-07-2017

LISTA DE PARTICIPANTES

Reunión: Reunión Distrito 8 Quillacollo MMA-UCP-GITEC Hecineu Sebastian

NOMBRE	DISTRITO / OTB	CARGO	CELULAR	FIRMA
Daniel Lopez Lopez	Distrito 8	Procurador		
Juan Flores Rocha		Tecnico - VAPSB		
Richard Cande	MMAHA-VAPSB	Tecnico VAPSB		
Deon. Vicentini R	MMAHA-UCP. POPP	Seguidor		
Jorge Olaya	MMAHA-UCP	Coordinador Tecnico		
Maria Gladys Delgado	SDMT-GADC	Secretaria		
ARCEO SERGIO CARABUERO PEREZ	FISCAL-GADC	FISCAL DE PROYECTO		
Hugo Balciroz	GITEC	Gerente Proyecto		
Hilda Cuellar	GITEC	Asesor		
Marcelo Blacoff	GITEC	Proyectista		

**Fecha:** 4-07-201

Reunión: ..... Reunion DiTite 8 Guillaod - MHPA DEP-GTET-Mian-Gobernancia











## LISTA DE PARTICIPANTES

[illegible]

Fecha: 23-06-2017

**LISTA DE PARTICIPANTES**








Reunión: Inspección áreas Raudales "El Pasa" y salida de la PTAP.

NOMBRE	DISTRITO / OTB	CARGO	CELULAR	FIRMA
Juan Rodriguez	OTB opoñe norte	Presidente		
Tenibio Pereira	OTB B. Pihusi	Pdte		
Miguel Valdivia - V	OTB Aguila Ranchos	Pta		
Roger Colque D.	Pro: Agua Pabla Aguila Ranchos	Presidente		
Severino Ferraz	Aguila Ranchos	Pta. R		
Daniel Lazo Russas	Ortoto 8	Residente		
Rosario Arandia Rico	OTB Aguila Ranchos D-8.	Secretaria de Area Agua.		
Washington Clares	E. Misicuni	Jefe DSA		
Javier Mamani Choque	E. Misicuni	Ext. control Areas		
Grover Fuentes Alvarez	E. Misicuni	Resp. Socioambiental		

Fecha: 20-06-2017

Reunión: Reunion control social Quiñacollo









LISTA DE PARTICIPANTES

NOMBRE	DISTRITO / OTB	CARGO	CELULAR	FIRMA
Edberto Quinteros V	2	Presidente		
Amaya Kilikau	4	Secretaria de actas 9-4.		
Losa / oys Huerosa Liriso	8	Registra OTB- Xyomapa		
Roberto Santiago S	1	Control social		
Jon Guirana A.	8	Presidente. D-8		
Edvarcis Quiroga	10 (Quiñacollo)	Presidente		

Fecha: 15-06-2017

LISTA DE PARTICIPANTES

Reunión: Reunido de aducción 5 sector paupa grande - chojivacollo

NOMBRE	DISTRITO / OTB	CARGO	CELULAR	FIRMA
Jorge Baya	#8 Moravia	Vice presidente		
José Luis Huayosa Durispa	#8 Moravia	Regente Secretario		
Juan Guzmán A.	#8	OTB Chojivacollo		
Daniel Lazo Rosas	#8	Presidente CS D-8		
Glover Rodríguez Fuentes	Urinzaya	Vicepresidente		
Bertha Duque Cruz	OTB Mollo Mollo	Terceros de Aguas Regantes		
Hernando To Quinto	San Antonio	Regente		
Nicolas Quirio	OTB Moravia	Presidente		

Fecha: 14-06-2017

## LISTA DE PARTICIPANTES

Reunión: Socialización y Coordinación Adueñón 5 "Ranral Norte" Dirigentes Valle Valle












[illegible]

Reunión Socializadora Distrito 8. Proyecto PTAP Jove Rancho - Choñacollo  
Lista de Participantes

NOMBRE	INSTITUCIÓN	CARGO	CELULAR	FIRMA
Maximo Alvarez	OTB La Cheluma	relaciones		
Patricia Meneza	UV San Miguel	Presidente		
Marcela Rodriguez	OTB Pampa Grande Asociación de Rega nte Choñacollo	Presidente		
Luprian Mariscal M.				
Toribio Garcia P.	OTB Pihesi	Pdte		
Dyranio Arendia	OTB Aguila Rancho	Secretaria Salud Secretaria Agua		
Juan Guirarat A.	Control Social D-8	Presidencia		
Joseluis Hernandez Quispe	Registra Municipa	Registra		
Raul Lima Mauran	OTB. Muelle de	Presidente		
Dora Nina Quispe	Junta Vecinal Kgorapata Norte	Presidencia		

**LISTA DE PARTICIPANTES**

Fecha: 08 - Julio - 2017 Reunión: "Jove Rancho - Chojaacollo (Rancho el Pasa)"  
Asistencia a Recorrido técnico Aducción 5

NOMBRE	DISTRITO / OTB	CARGO	CELULAR	FIRMA
Daniel Lazo Rojas	Control Social Distrito 8	Presidenta		
Humberto Gonzales	OTB opo de Central OTB opo norte	Presidenta		
Juan Rodriguez	Pto. OTB	Presidenta		
Miguel Valdivia V.	Agua-Rancho	Presidenta		
ANGEL SAAVEDRA MAMANI	PTA- ASOCIACIÓN DE AGUA POTABLE EL PASO-	PRESIDENTE		
Nicolas Quino	Presidente OTB Htopapata	Presidente		
Hernan Lozarte R.	Presidente Agua Potable Apote Central	Presidenta		
Carlos Pérez R.	Arenasaya	Pdt.		
Maria Luisa Mesa Traisais	Vicipresidenta de OTB Walle Walle	Vicipresidente		
Wilfredo Pindo Benavides	Pandazo	Representante		

**LISTA DE PARTICIPANTES**











*Primer Asesoramiento al*

**Fecha:** 18 de junio 2017

**Reunión:**

Socialización D-8. Builacollo - El Paso

*proyecto Jove Rancho - Choñacollo - Paso:*

NOMBRE	DISTRITO / OTB	CARGO	CELULAR	FIRMA
Daniel Lopez Torres	Distrito 8	Presidente		
KAROL SAAVEDRA M.	DISTrito 8	PRESIDENTE AGUA POTABLE Y SANEAMIENTO		
Nicolas Quins	Distrito 8	Presidente OTB. Khorapata		
Andra Perez R.	Aranzaga	Presidente OTB.		
Jos Valencio T.	Orongo sud	secretario de aguas		
Javier Nuñez M.	Llankanguini	Bosa.		
Montero Pimicola	delegado OTB	Jefe de Proyecto		
— acinto Candelari	D. 8	Co. Político		
Ramiro Paredo Dajadillo	Llankanguini	Bosa		
David Zambrana G.	OTB Orosara	presidente		











**ADUCCIÓN 2, PTAP - JOVE RANCHO - COLCAPIRHUA - ZONA SUR COCHABAMBA Y ADUCCIÓN 5, PTAP JOVE RANCHO, CHOÑACOLLO**

**LISTA DE PARTICIPANTES**

**Fecha:** 1-06-2017

**Reunión:**

Promer Asesoramiento a la Socialización

NOMBRE	DISTRITO / OTB	CARGO	CELULAR	FIRMA
Orlando Nuñez M.	Ayunguayari	Vice Agua Potable		
Paola Rodríguez	San Lorenzo	STAB A.		
Ivan Torvel	OTB Aste Norte	Rep. Agua Potable		
Adela Lozano	OTB Yella Yella	Sus de Agua		
Andresia Herrera	OTB Mella Yella	Vice Agua Potable		
Paulina Encina	OTB Mella Yella	Vice presidente		
Carlos Rodríguez	Vice presidente de riegos y servicios	Vice presidente		
Felipe Joma	Vice de agua de canal B	El Polo		
Julio A. Mamani Pariaque	Vice de agua de canal B	Secretario de Organización		
Vicente Cutipa Q.	Subcomité de paso	Secretario de Organización		

## **LISTA DE PARTICIPANTES**

**Fecha:**

10 June 2017  
149 TAT-8 - 120000

### Reunião:

Primer Asesoramiento a la socialización.

[illegible]

## LISTA DE PARTICIPANTES

Fecha: 22-05-2017

## Reunión:

**Fecha:** 22-05-2017  
**Reunión:** Socialización y Coordinación <sup>2da</sup> Adm. 5-  
Jue. Rancho - Chayma 10 1-8











[illegible]

**LISTA DE PARTICIPANTES**

**Fecha:** 22-05-2017

**Reunión:**

Socialización de Avances de Aducción 5<sup>a</sup> Reunión: GAN de Guilaquila - ENAPAQ

NOMBRE	DISTRITO / OTB	CARGO	CELULAR	FIRMA
Ing. Faivaldo Hernandez	ENAPAQ	Tecnico		
Enrique Abesto Cruz	ENAPAQ	Tecnico		
Mrs RODRIGO D. VILLASQUEZ CH.	ENAPAQ	Jefe Area Técnica		
MAURICIO MERVINIA VILLAMÉN	PROY. EL PEZUELO	TÉCNICO		
Yanko Zeballos Rojas	ENAPAQ	Director		
JOSE TERAN SARDIN	S.M.T.	S.M.T.		
Alberto Calderin Chocan	Secretoria General	Secretario General		
Marce Antonio Gallego Igano	Secretaria de Desarrollo Humano	SMDH		
Nils Antonio Rojas Torrez	Spes Humana	SMAF		
Fernando Mejia Latorre	Proyectos	Tecnico		



**LISTA DE PARTICIPANTES**

Fecha: 19-05-2017  
 Reunión: Socialización  
 Lugar: Centro Comunal Quilacollo

NOMBRE	DISTRITO / OTB	CARGO	CELULAR	FIRMA
Umberto Fajinas Segovia	Distrito 3 D.T.B. Granio Mamico?	Presidente		
Urbano Gomez Tabares	Sub Alcalde D-10			
Jorge Luis / Rojas Vargas	Sub-Alcalde D-2	Sub Alcalde D-2		
Enrique Abasto Cruz e.abasto@hotmail.com	FE MAPAQ	Supervisor I		
Fernando Alanes Gomez	Sub Alcalde D-7	Sub Alcalde D-7		
Wente Ojeda S.	San Miguel D-9	Pres. Agua D-9		
Octavio Pomañi GARCIA	Sub alcalde	Sub alcalde		
Abelardo Rodriguez Vargas	D-3	Coordinador		
Gilmar Lopez Rivera	D-3	Sub-Alcalde		
Yamaly Escalera Tospedes	D-8	Sub Alcalde		

**LISTA DE PARTICIPANTES**

Fecha: 19-05-2017










Reunión:

Comité Social. Quilacollo  
Sociología y Antropología

NOMBRE	DISTITO / OTB	CARGO	FIRMA
Rodrigo O. Velásquez Choque	EMAPAQ	Jefe Área Técnica	[Firma]
Andrés R. Sgus Rivin	D-1	Coordinador	[Firma]
Freddy Maldonado	D-5	Presidente	[Firma]
Ing. Faviola Herrera Gercica	EMAPAQ	Técnicos	[Firma]
Yanko Zeballos Rojas	EMAPAQ	Director yeco-zero@hotmail.com	[Firma]
Edilberto Quinteros V.	D-2	Presidente	[Firma]
Lucio Omeñte Castana	D-6	Sub alcalde	[Firma]
Porfirio Saborero Cotori	D-5	Sub Alcalde	[Firma]
Alfredo Umaña Mendiola	UPTBBLZ	Presidente	[Firma]

**LISTA DE PARTICIPANTES**

Fecha: 19-05-2017  
Socialización: Junta Social Quilacollo  
Reunión: Control Social Quilacollo

NOMBRE	DISTRITO / OTB	CARGO	CELULAR	FIRMA
Francisco Monica M.	D. 3	Vocal		
Franco Elvira Agost	D. 4	Sub Alcalde		
Ernesto Olivero Cepeda	D. 5	Presidente		
Raul Rodriguez Melendi	D. 1	Sub Alcalde		
Gerardo Olivero B	D. 10	Presidente		
Ancelmo Aparaso	D. 9	Coordinador		
José Antonio Quicoz	D. 7	STO. Representante		
Angela Jean Vargas	D. 3	Presidente		
Santos Manuel M.	D. 3	Presidente		

## LISTA DE PARTICIPANTES

**Rechts:** 19-05-2017

**LISTA DE PARTICIPANTES**

Reunión: *Centro Social Euillaceth*











Geological Institute of the University of California

[illegible]

*Control Social Guillelmo*











LISTA DE PARTICIPANTES

*12/04/2017*

NOMBRE	INSTITUCIÓN	CARGO	CELULAR	FIRMA
<i>Eduardo Durazo</i>	<i>D-10</i>	<i>Presidente</i>		
<i>Ernesto Alvarado C.</i>	<i>D-3</i>	<i>Presidente</i>		
<i>Abel Ortega Acha</i>	<i>D-3</i>	<i>Vice Presidente</i>		
<i>Enrique Gato Troncoso</i>	<i>Asociación Valle bajo</i>	<i>Secretario O.M.</i>		
<i>Pedro Gudiño</i>	<i>" "</i>	<i>" "</i>		
<i>Bladimir Naranjo</i>	<i>Asociación de Comerciantes</i>	<i>Presidente</i>		
<i>Fernando Mena M.</i>	<i>D.3</i>	<i>Vocal</i>		
<i>Roberto Rodriguez</i>	<i>D2</i>	<i>"</i>		
<i>Juan Guharriz A.</i>	<i>D-8</i>	<i>Presidente</i>		
<i>Edilberto Quintanilla V.</i>	<i>D2</i>	<i>Presidente</i>		

*Socialización proyecto aducción 5 Control Social Guilaesolo*  
Fecha 7-04-2016

**LISTA DE PARTICIPANTES**

NOMBRE	INSTITUCIÓN	CARGO	CELULAR	FIRMA
Bernardo Almaraz Rojas	Distrito 6	Presidente		
Eduardo Durango	Distrib 10	Presidente		
Bladimir Mananichara	Comarcian Tas	Presidenta		
Edilberto Quintan N.	Distrib 2	Presidente		
Ed Freddy Maldonado	A - 5	Presidente		
Enrique Pinto Troncoso	Asociacion de Regantes	Secretario Mantenimiento		
Idurne Forbes J.	Ex-Alcalde	—		
Fonesta Cuervo C.	Distrib 3	Presidente		

## **ANEXO 27.5:**

# **MEMORIA FOTOGRÁFICA**

## 170412 A5 Control Social Quillacollo








**170420 Socialización El Paso D8**



## 170421 Seguimiento y monitoreo UCP, GAD





## 170522 Socialización GAM Quillacollo





**170525 Seguimiento El Paso y Ramales Quillacollo EMAPAQ**










## 170601 Socialización D8 Quillacollo





**170601 Socialización Empresa MISICUNI**



# 170605 Pruebas Estructurales Tanque Chojñacollo





# 170607 Pruebas Estructurales Tanque Chojñacollo



170608 Recorrido El Paso D8 Quillacollo









170609 Sub Alcaldía D8 El Paso Quillacollo



**170614 Recorrido Hidrología y Geología A5 y Ramales**









GOBIERNO AUTONOMO  
MUNICIPAL  
DE QUILLACOLLO



PROYECTO:

"CONSTRUCCION DE PUENTE  
VEHICULAR CHOJÑACOLLO"

DR. EDMUNDO NOVILLO A.	GOBERNADOR
DR. CHARLES BECERRA S.	ALCALDE MUNICIPAL
ING. VICTOR OSINAGA L.	PDTE. CONCEJO MCPAL.
ARQ. WILLIAMS BRETON M.	OF. MAYOR TECNICO
ING. ARIEL QUIROZ A.	DIR. OBRAS PUBLICAS
ING. BORIS R. MENDEZ Z.	SUPERVISOR OBRA
SR. ALEJANDRO SARAVIA C.	SUB ALCALDE D-4
SR. DAVID FLORES D.	PRESIDENTE O.T.B.
SOHINCO SRL CODEBOL SRL	CONTRATISTA

POR LA VOLUNTAD DEL PUEBLO VAMOS AL PROGRESO  
QUILLACOLLO, FEBRERO 2014

**170615 Recorrido El Paso D8 Quillacollo 2do día**







**170623 Recorrido MISICUNI - D8 Quillacollo**







170628 Jove Rancho



**170629 Socialización avances El Paso Quillacollo**





# 170704 Reunión UCP-MMAyA-D8 Quillacollo









# 170705 Reunión Okhosuru Coordinación





170706 Reunión Jove Rancho Coordinación



### 170712 Reunión Molle Molle Coordinación



**170719 Afectados terreno Okhosuru**





170721 UCP-GAD-D8 Quillacollo





## 170725 Levantamiento Topográfico Molle Molle





170726 Empedrado Molle Molle





**170726 Levantamiento Topográfico Okhosuru**



**170731 Recorrido A2 y 5 GAM Quillacollo**



170801 GAM Quillacollo - Molle Molle





170802 Aprobación Ramal Este Quillacollo





**170802 Recorrido A5 y A2 (tramo conjunto) UCP**







170803 UCP-GAD-El Paso (D8 Quillacollo)





## 170805 Socialización Molle Molle







# 170831 Aprobación D8 Quillacollo El Paso





**170901 Acuerdos GAMQ-Molle Molle**







## 171017 Socialización Quillacollo GAD-GAMQ-MISICUNI



