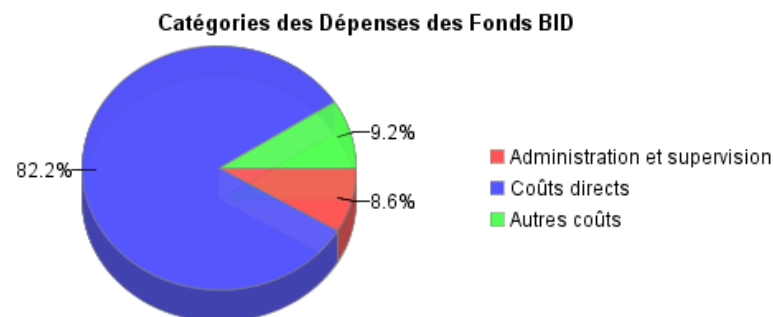
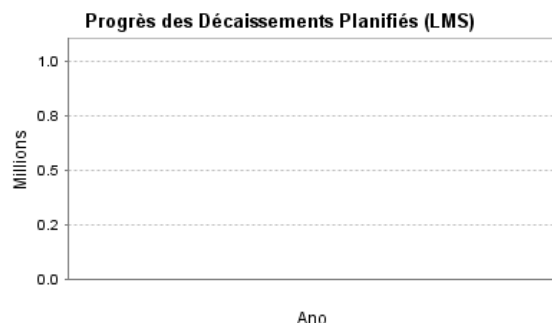
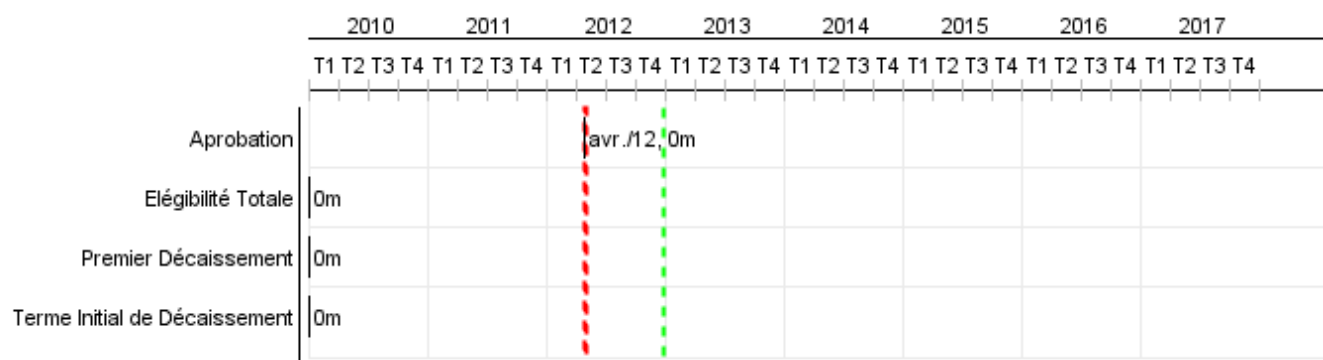



## Rapport Résumé

Données Générales		Fonds Disponibles (US\$)		Coût Total et Source de Financement	
Agence d' Exécution (EA):	COMITE INTERMINISTERIEL D'AMENAGEMENT DU TERRITOIRE				
Secteur:	AGRICULTURE AND RURAL DEVELOPMENT-LAND ADMINISTRATION AND MANAGEMENT				
Numéro(s) de Prêt(s):	2720/GR-HA	Montant Courant Approuvé:	27.000.000,00	Initial BID:	27.000.000,00
Étape:	Approved	Montant Décaissé à ce Jour:		Courant BID:	27.000.000,00
Type d' Opération:	INV - Investissement	% Décaissé:		Pari Passu:	100,00
Opération(s) Connexe(s):	HA-T1142, RG-P1442, HA-T1175, RG-P1478	Solde:	27.000.000,00	Cofinancement/Pays:	
Sous-Type de l'Opération:	ESP - Specific Investment Operation			Estimation Initiale:	27.000.000,00
				Période d'Amortissement (mois):	

Catégorie d'Impact Environnemental et Social du Projet	Reformulation	Validation
Catégorie d'Impact Environnemental et Social du Projet: B	( ) Les objectifs du projet ont-ils été reformulés?	Validé par le Chef de Division: 25-sep-2012 Validé par le Représentant: 25-sep-2012



## Progrès Cumulé à 2012



## Résultats

<b>Résultat:</b>	Increase in land transactions
------------------	-------------------------------

Indicateur	Unité de Mesure	Ligne de Base	Année Ligne de Base		2012	2017	Fin du Projet
Difference in the number of hectares of land sold and leased between the group of beneficiaries and control	%		2012	P A		10.00	10.00

<b>Résultat:</b>	Increase in land value
------------------	------------------------

Indicateur	Unité de Mesure	Ligne de Base	Année Ligne de Base		2012	2017	Fin du Projet
Difference in the estimated land value (prices/ha) between the group of beneficiaries and control	%		2012	P A		10.00	10.00
Difference in prices of recent land transactions between the group of beneficiaries and control	%		2012	P A		10.00	10.00

<b>Résultat:</b>	Improve land administration services at the national level.
------------------	---

Indicateur	Unité de Mesure	Ligne de Base	Année Ligne de Base		2012	2017	Fin du Projet
Average time for parcel registration (North and South)	Days	301.00	2012	P A	301.00	66.00	66.00
Average cost for parcel registration (North and South)	US\$	600.00	2012	P A	600.00	150.00	150.00

## Produites: Progrès Physique et Financier Annuel 2012

Description	Unité de Mesure	Physique				Financier			
		Planifié	Réel	Unités Cumulées	Unités FDP	Planifié	Réel	Coûts Cumulées	Coûts FDP
<b>Component I: Cadastre, tenure clarification and formalization in targeted rural areas</b>									
Parcel-based land tenure data base finalized	Data base				1,00				13.604.220,00
Private parcels formalized	Parcels				1.000,00				250.000,00
<b>Component II: Modernization of the Land Administration System</b>									
National Geographic Positioning System established and functioning	System				1,00				2.300.000,00
Commissioned notaries and surveyors equipped and trained with new equipment and software in the pilot areas	Notaries and surveyors				37,00				2.110.010,00
Judges and clerks trained in the resolution of land tenure conflicts	Judges and clerks				50,00				200.000,00
Study on judicial role in land tenure and administration finalized	Study				1,00				200.000,00
Local land administrative offices (ONACA/DGI) equipped and refurbished	Offices				5,00				1.140.000,00
GOH Land Agency staff, judges and private sector professionals trained in land tenure, property rights and land administration	Staff				170,00				400.000,00
Persons trained with a masters degree in land administration	Trainees				3,00				185.000,00
<b>Component III: Administration and Supervision</b>									
Program Coordinating Unit, Equipment and Operating Expenses, Accounting System.	N/A								3.324.400,00
<b>Component IV: Other costs</b>									
Monitoring and Evaluation, Impact Evaluation, etc.	N/A								3.286.370,00
<b>TOTAL</b>									<b>27.000.000,00</b>