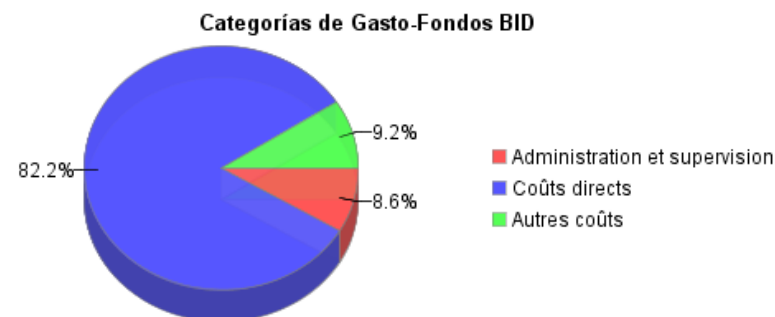
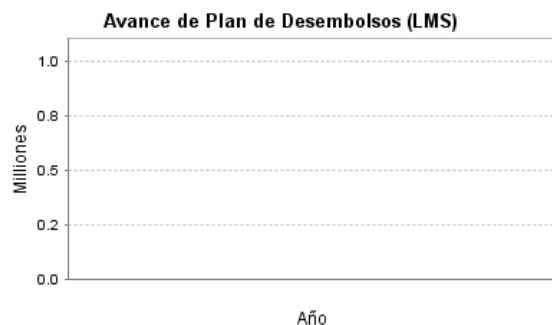
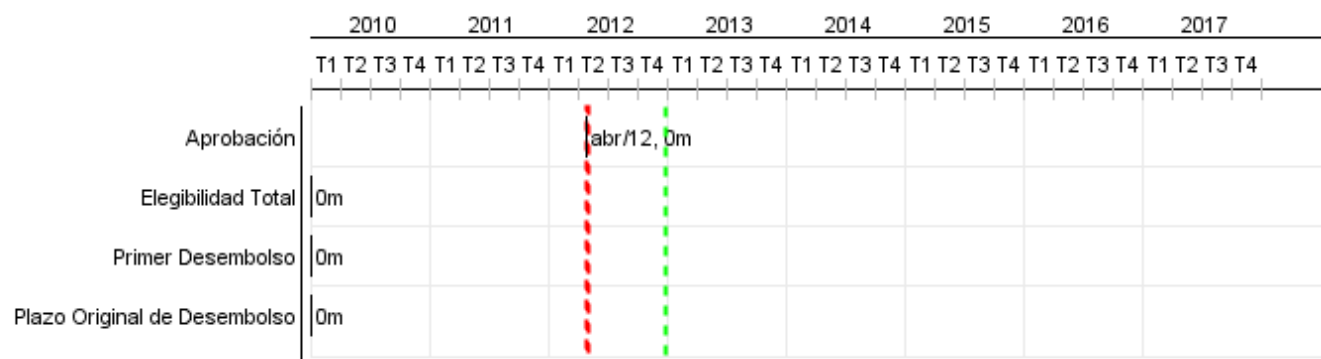


Informe Resumido

Datos Básicos del Proyecto		Fondos Disponibles (US\$)		Costo total y Fuente	
Agencia Ejecutora (AE):	COMITE INTERMINISTERIEL D'AMENAGEMENT DUTERRITOIRE				
Sector:	AGRICULTURE AND RURAL DEVELOPMENT-LAND ADMINISTRATION AND MANAGEMENT				
Número(s) de Préstamo:	2720/GR-HA	Monto Aprobado Actual:	27.000.000,00	BID Original:	27.000.000,00
Etapas:	Approved	Monto Desembolsado a la fecha:		Actual BID:	27.000.000,00
Tipo de Operación:	INV - Inversión	% Desembolsado:		Pari-passu:	100,00
Operación(es) Relacionada(s):	HA-T1142, RG-P1442, HA-T1175, RG-P1478	Saldo:	27.000.000,00	Co-financiamiento/País:	
Subtipo de Operación:	ESP - Inversión Específica			Estimado Original:	27.000.000,00
				Período de Amortización (meses):	

Categoría de Impacto Ambiental y Social del Proyecto	Reformulación	Validación
Categoría de Impacto Ambiental y Social del Proyecto: B	() ¿El objetivo (s) del proyecto fue reformulado?	Validado por el Jefe de División: 25-sep-2012 Validado por Representante de País: 25-sep-2012



Progreso Acumulado al 2012



Resultados

Resultado: Increase in land transactions

Indicador	Unidad de Medida	Línea de base	Año Línea de base		2012	2017	Fin de Proyecto
Difference in the number of hectares of land sold and leased between the group of beneficiaries and control	%		2012	P A		10.00	10.00

Resultado: Increase in land value

Indicador	Unidad de Medida	Línea de base	Año Línea de base		2012	2017	Fin de Proyecto
Difference in the estimated land value (prices/ha) between the group of beneficiaries and control	%		2012	P A		10.00	10.00
Difference in prices of recent land transactions between the group of beneficiaries and control	%		2012	P A		10.00	10.00

Resultado: Improve land administration services at the national level.

Indicador	Unidad de Medida	Línea de base	Año Línea de base		2012	2017	Fin de Proyecto
Average time for parcel registration (North and South)	Days	301.00	2012	P A	301.00	66.00	66.00
Average cost for parcel registration (North and South)	US\$	600.00	2012	P A	600.00	150.00	150.00

Productos: Progreso Físico y Financiero Anual 2012

Descripción	Unidad de medida	Físico				Financiero			
		Planeado	Actual	Unidades Acumuladas	Unidades FDP	Planeado	Actual	Costos Acumulados	Costos FDP
Component I: Cadastre, tenure clarification and formalization in targeted rural areas									
Parcel-based land tenure data base finalized	Data base				1,00				13.604.220,00
Private parcels formalized	Parcels				1.000,00				250.000,00
Component II: Modernization of the Land Administration System									
National Geographic Positioning System established and functioning	System				1,00				2.300.000,00
Commissioned notaries and surveyors equipped and trained with new equipment and software in the pilot areas	Notaries and surveyors				37,00				2.110.010,00
Judges and clerks trained in the resolution of land tenure conflicts	Judges and clerks				50,00				200.000,00
Study on judicial role in land tenure and administration finalized	Study				1,00				200.000,00
Local land administrative offices (ONACA/DGI) equipped and refurbished	Offices				5,00				1.140.000,00
GOH Land Agency staff, judges and private sector professionals trained in land tenure, property rights and land administration	Staff				170,00				400.000,00
Persons trained with a masters degree in land administration	Trainees				3,00				185.000,00
Component III: Administration and Supervision									
Program Coordinating Unit, Equipment and Operating Expenses, Accounting System.	N/A								3.324.400,00
Component IV: Other costs									
Monitoring and Evaluation, Impact Evaluation, etc.	N/A								3.286.370,00
TOTAL									27.000.000,00