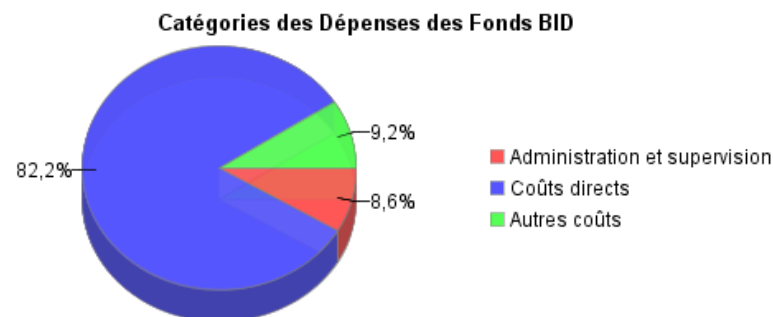
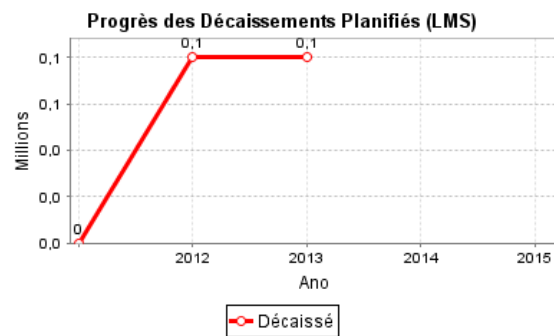
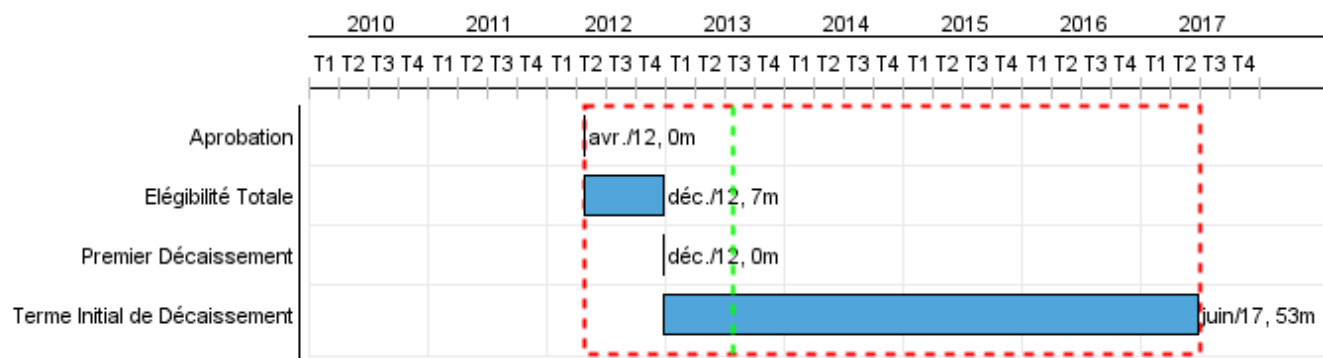


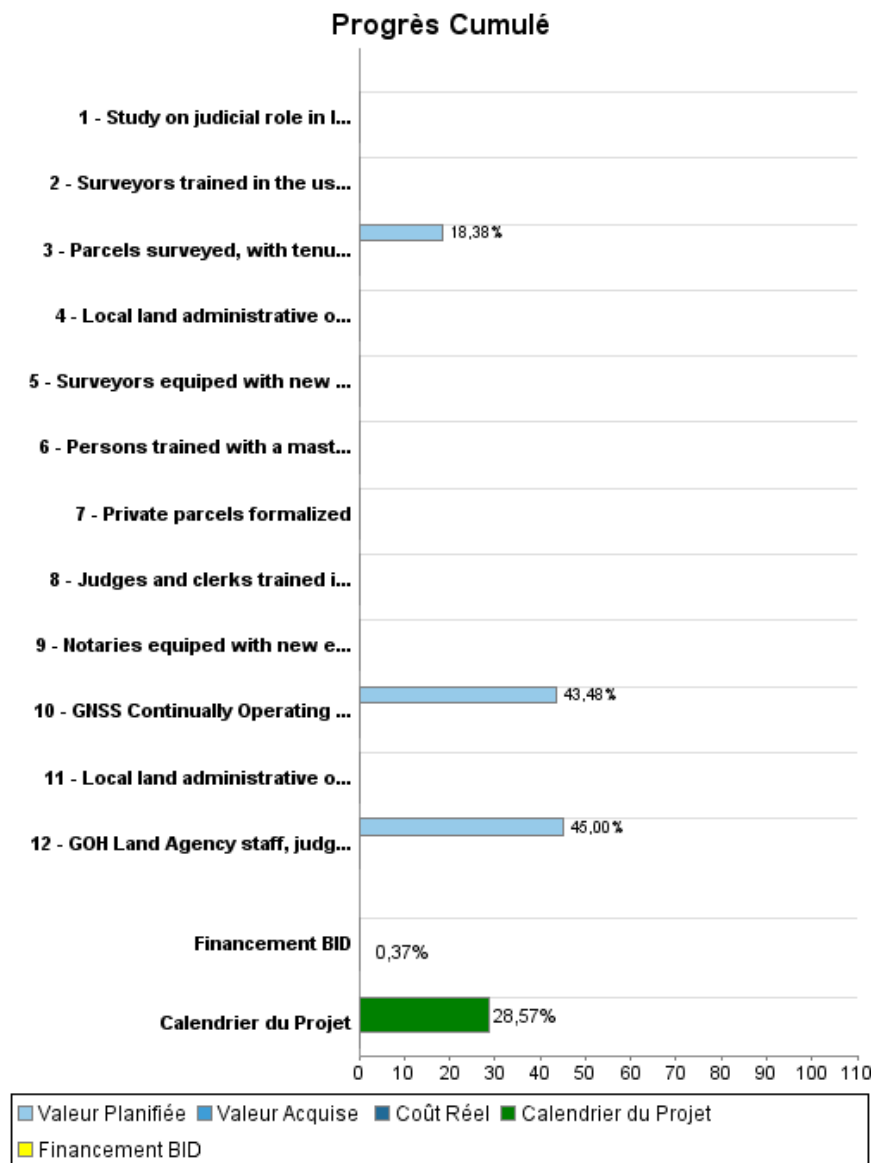
## Rapport Résumé

Données Générales		Fonds Disponibles (US\$)		Coût Total et Source de Financement	
Agence d' Exécution (EA):	COMITE INTERMINISTERIEL D'AMENAGEMENT DUTERRITOIRE				
Secteur:	AGRICULTURE AND RURAL DEVELOPMENT-LAND ADMINISTRATION AND MANAGEMENT				
Numéro(s) de Prêt(s):	2720/GR-HA	Montant Courant Approuvé:	27.000.000,00	Initial BID:	27.000.000,00
Étape:	Approved	Montant Décaissé à ce Jour:	99.300,00	Courant BID:	27.000.000,00
Type d' Opération:	INV - Investissement	% Décaissé:	0,37	Pari Passu:	100,00
Opération(s) Connexe(s):	HA-T1142, RG-P1442, HA-T1175, RG-P1478	Solde:	26.900.700,00	Cofinancement/Pays:	
Sous-Type de l'Opération:	ESP - Specific Investment Operation			Estimation Initiale:	27.000.000,00
				Période d'Amortissement (mois):	

Catégorie d'Impact Environnemental et Social du Projet	Reformulation	Validation
Catégorie d'Impact Environnemental et Social du Projet:	B ( ) Les objectifs du projet ont-ils été reformulés?	Validé par le Chef de Division: 25-mar-2013
		Validé par le Représentant: 28-mar-2013



## Progrès Cumulé à 2012



## Résultats

<b>Résultat:</b>	Increase in land transactions
------------------	-------------------------------

Indicateur	Unité de Mesure	Ligne de Base	Année Ligne de Base		2012	2017	Fin du Projet
Difference in the number of hectares of land sold and leased between the group of beneficiaries and control	%		2012	P A		10,00	10,00

<b>Résultat:</b>	Increase in land value
------------------	------------------------

Indicateur	Unité de Mesure	Ligne de Base	Année Ligne de Base		2012	2017	Fin du Projet
Difference in the estimated land value (prices/ha) between the group of beneficiaries and control	%		2012	P A		10,00	10,00
Difference in prices of recent land transactions between the group of beneficiaries and control	%		2012	P A		10,00	10,00

<b>Résultat:</b>	Improve land administration services at the national level.
------------------	---

Indicateur	Unité de Mesure	Ligne de Base	Année Ligne de Base		2012	2017	Fin du Projet
Average time for parcel registration (North and South)	Days	301,00	2012	P A	301,00	66,00	66,00
Average cost for parcel registration (North and South)	US\$	600,00	2012	P A	600,00	150,00	150,00

<b>Résultat:</b>	Ménages qui bénéficient d'une meilleure sécurité foncière et/ou d'un meilleur accès aux services d'administration du foncier dans les zones pilotes
------------------	---

Indicateur	Unité de Mesure	Ligne de Base	Année Ligne de Base		2012	2017	Fin du Projet
Ménages qui bénéficient d'une meilleure sécurité foncière et/ou d'un meilleur accès aux services d'administration du foncier dans les zones pilotes	Farmers		2012	P A			30.000,00

## Produites: Progrès Physique et Financier Annuel 2012

Description	Unité de Mesure	Physique				Financier			
		Planifié	Réel	Unités Cumulées	Unités FDP	Planifié	Réel	Coûts Cumulées	Coûts FDP
<b>Component I: Cadastre, tenure clarification and formalization in targeted rural areas</b>									
Parcels surveyed, with tenure clarified and recorded into the database	Data base				65.031,00				13.604.220,00
Private parcels formalized	Parcels				1.000,00				250.000,00
<b>Component II: Modernization of the Land Administration System</b>									
GNSS Continually Operating Receiving Stations upgraded and/or installed	Stations				16,00				2.300.000,00
Surveyors trained in the use of GPS	Surveyors				30,00				350.010,00
Surveyors equipped with new equipment and software in the pilot areas	Surveyors				18,00				1.080.000,00
Notaries equipped with new equipment and software in the pilot areas	Notaries				19,00				475.000,00
Judges and clerks trained in the resolution of land tenure conflicts	Judges and clerks				50,00				200.000,00
Study on judicial role in land tenure and administration finalized	Study				1,00				200.000,00
Local land administrative offices (ONACA/DGI) refurbished	Offices				5,00				780.000,00
Local land administrative offices (ONACA/DGI) equipped	Offices				5,00				360.000,00
GOH Land Agency staff, judges and private sector professionals trained in land tenure, property rights and land administration	Staff				170,00				400.000,00
Persons trained with a masters degree in land administration	Trainees				3,00				185.000,00
<b>Component III: Administration and Supervision</b>									
Program Coordinating Unit, Equipment and Operating Expenses, Accounting System.	N/A								3.324.400,00
<b>Component IV: Other costs</b>									
Monitoring and Evaluation, Impact Evaluation, Audit, Contingencies, etc	N/A								2.486.000,00
<b>TOTAL</b>									<b>25.994.630,00</b>