



MINISTERIO DE OBRAS PÚBLICAS Y COMUNICACIONES

GOBIERNO NACIONAL
CONSTITUCIÓN DE LA REPÚBLICA

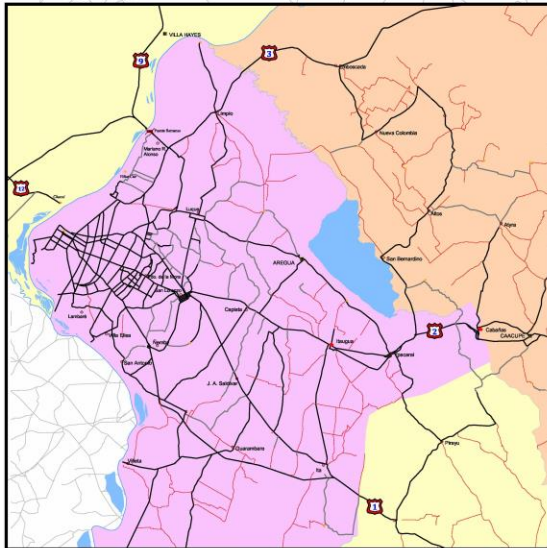
MINISTERIO DE OBRAS PÚBLICAS Y COMUNICACIONES
GABINETE DEL VICEMINISTRO DE OBRAS PÚBLICAS Y COMUNICACIONES
DIRECCIÓN DE PLANIFICACIÓN VIAL

MAPA DE LA RED VIAL DEL PARAGUAY 2015



CUADRO DE DISTANCIA DE RUTAS NACIONALES				
RUTA NACIONAL	NOMBRE	ORIGEN	DESTINO	DISTANCIA (Km.)
1	"Nal. Francisco Solano López"	Asunción	Encarnación	305
2	"Nal. José Félix Estigarribia"	Asunción	Coronel Oviedo	134
3	"Nal. Ricardo Rojas"	Asunción	Bella Vista Norte	475
4	"Nal. José Gaspar Rodríguez de Francia"	San Ignacio	Itapúa	108
5	"Nal. Bernardino Caballero"	Concepción	Puerto Juan Caballero	215
6	"Dr. Juan León Molas"	Encarnación	Ciudad del Este	208
7	"Dr. José Gaspar Rodríguez de Francia"	Coronel Oviedo	Ciudad del Este	198
8	"Dr. Blas Díaz"	Coronel Oviedo	Coronel Bogado	207
9	"Presidente Carlos Antonio López"	Asunción	San Juan Bautista	177
10	"Presidente"	Rosario	Salto del Guairá	344
11	"Juan de Lanús"	Asunción	Capitán Saldó	242
12	"Nal. Presidente Sancha"	Chesni	San Ignacio	103

REFERENCIAS	
	Pavimento Asfáltico
	Pavimento Tipo Empedrado
	Sin Pavimento
	Cordillera
	Frontera
	Ovale Colimado del R. Pto.
	Red Vial Internacional
	Hidrografía
	Puente Remontado
	Distrito del M.O.P.C.
	Sección del M.O.P.C.
	Capital Departamental
	Ciudades Vecinas
	Ruta Nacional



RESUMEN DE LA RED VIAL DEL PAÍS							
2002/2015							
TIPO DE RED (Km.)	TIPO DE SUPERFICIE (Km.)					TOTALES POR TIPO DE RED (Km.)	
	PAVIMENTADA	HORMIGÓN	ADOQUINADO	EMPEDRADO	EMPEDRADO EN RIPIADO		
NACIONAL	2959.14	14.96	0.00	0.00	0.00	666.91	3630.01
DEPARTAMENTAL	2604.80	0.00	9.72	946.67	206.31	10927.67	14775.18
VEGICAL	16.20	0.00	0.00	554.74	736.17	12625.11	13922.22
TOTALES	5579.14	14.96	9.72	1501.41	1012.48	24209.69	32327.87





REGIÓN ORIENTAL

RED VIAL

AÑO 2015



CUADRO DE DISTANCIA DE RUTAS NACIONALES			
RUTA NAC. N°	NOMBRE	ORIGEN/DESTINO	DISTANCIA (Km.)
1	"Mosl. Francisco S. López"	Asunción-Encarnación	369
2	"Mosl. José F. Estigarribia"	Asunción-Cnel. Oviedo	134
3	"Gral. Elizardo Aquino"	Asunción-Salta V. Norte	475
4	"Gral. José Eduvigis Díaz"	San Ignacio-Itapúa	199
5	"Gral. Bernardino Caballero"	Concepción-P. J. Caballero	215
6	"Dr. Juan León Mallorquín"	Encarnación-C. del Este	258
7	"Dr. J. G. R. de Francia"	Cnel. Oviedo-C. del Este	196
8	"Dr. Blás Garay"	Cnel. Oviedo-Cnel. Bogado	257
9	"Pola. Carlos A. López"	Asunción-Gral. E. Garay	777
10	"Residentes"	Rosario-Saltos del Guairá	344
11	"Juana de Lara"	Antequera-Capitán Bado	242
12	"Vice Presidentes Sánchez"	Chaco-Gral. Bruguez	162

REFERENCIAS	
	Pavimento Asfáltico
	Pavimento Tipo Empedrado
	Enriplado/Empeñado
	Sin Pavimento
	Cordillera
	Red Vial Internacional
	Hidrografía
	Distrito del M.O.P.C.
	Sección del M.O.P.C.
	Capital Departamental
	Municipio
	Localidad
	Ruta Nacional

20000 0 20000 40000 Meters

Escala Gráfica

Mayo 2015-D.P.V./D.E.V.

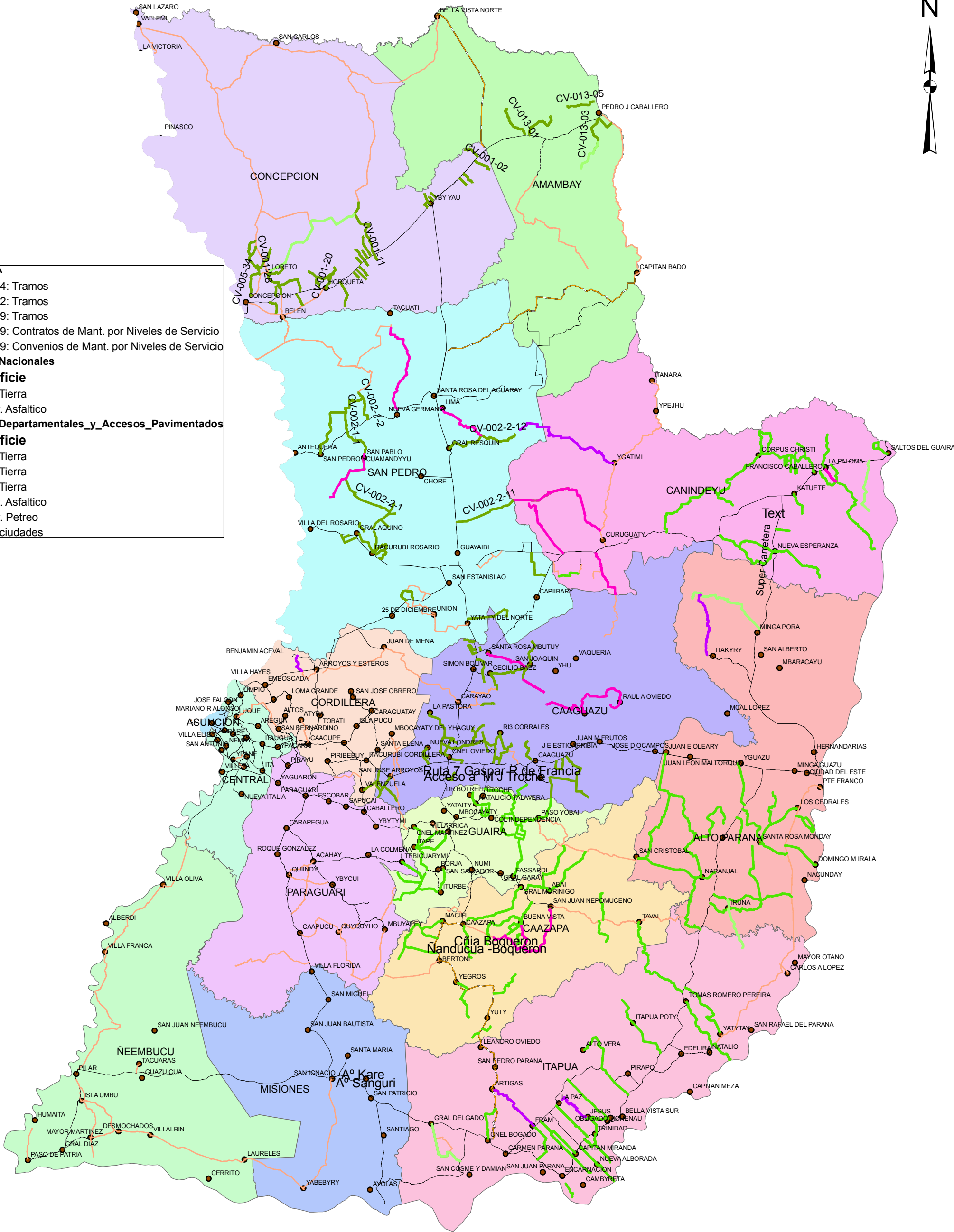
RESUMEN DE LA RED VIAL DE LA REGIÓN ORIENTAL	
TIPO DE RED (Km.)	
TIPO DE SUPERFICIE (Km.)	
TOTAL POR TIPO DE RED (Km.)	
TOTAL	
ASFOALTO	2027,34
EMPEADADO	18,36
SIN PAVIMENTO	10,98
DEPARTAMENTAL	228,00
REGIONAL	16,20
TOTALES	2270,88



CAMINOS DE OPERACIONES BID 1019, 1084 y 1092



- LEYENDA**
- 1084: Tramos
 - 1092: Tramos
 - 1019: Tramos
 - 1019: Contratos de Mant. por Niveles de Servicio
 - 1019: Convenios de Mant. por Niveles de Servicio
- Rutas_Nacionales**
- Superficie**
- De Tierra
 - Pav. Asfáltico
- Rutas_Departamentales_y_Accesos_Pavimentados**
- Superficie**
- De Tierra
 - De Tierra
 - De Tierra
 - Pav. Asfáltico
 - Pav. Petreo
 - py ciudades

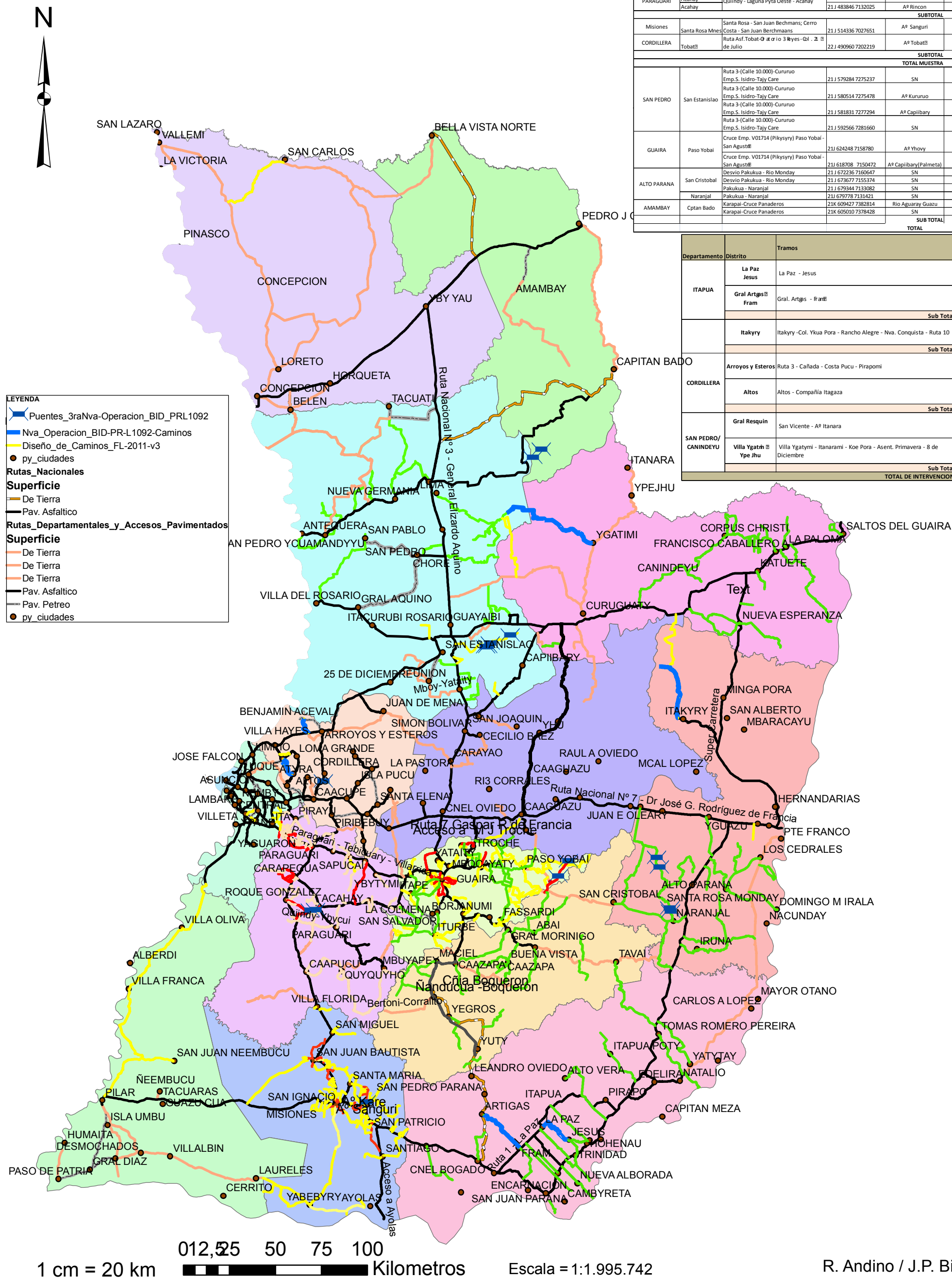


1 cm = 18 km 0 15 30 60 90 120 Kilometros Escala = 1:1.779.631

R. Andino / J.P. Bigordá (DCV)



Departamento			Distrito	Tramos	Km	Redondeo	Muestra
ITAPUA	La Paz Jesus	La Paz - Jesus	18,00	18,00	1		
	Gral Artigas Fram	Gral. Artg̃s - Franđ	30,42	31,00	3		
	Sub Total		48,4	49,00			
CORDILLERA	Itakyry	Itakyry-Col. Ykua Pora - Rancho Alegre - Nva. Conquista - Ruta 10	30,00	30,00	35,10		
	Sub Total		30,0	30,00			
	Arroyos y Esteros	Ruta 3 - Cañada - Costa Pucu - Pirapomi	10,0	10,0	10,79		
CORDILLERA	Altos	Altos - Compañía Itagaza	15,0	15,0	14,39		
	Sub Total		25,0	25,0			
	SAN PEDRO/ CANINDEYU	Gral Resquin	San Vicente - Aº Itanara	20,6	21,00	20,62	
Villa Ygatim̃ Ype Jhu		Villa Ygatymi - Itanarami - Koe Pora - Asent. Primavera - 8 de Diciembre	50,0	50,00	50,00		
Sub Total		70,6	71,00	179,90			
TOTAL DE INTERVENCION			174,04	175,00	179,90		



1 cm = 20 km

012.5 25 50 75 100

Kilometros

Escala = 1:1.995.742

R. Andino / J.P. Bigordá (DCV)