

**HO-L1187**

**PROGRAMA DE CONVIVENCIA Y MEJORAMIENTO DE  
BARRIOS**



**EVALUACIÓN AMBIENTAL Y SOCIAL (EAS)**

**Febrero, 2018**

## Contenido

<b>SIGLAS Y ACRÓNIMOS</b>	<b>5</b>
<b>1 INTRODUCCIÓN</b>	<b>6</b>
<b>1.1 Objetivo</b>	<b>6</b>
<b>1.2 Alcance</b>	<b>6</b>
<b>2 EL PROGRAMA</b>	<b>8</b>
<b>2.1 CONTEXTO</b>	<b>9</b>
<b>2.2 COMPONENTES</b>	<b>11</b>
2.2.1 Componente I: Mejoramiento del hábitat de barrios urbanos vulnerables	11
2.2.2 Componente II: Atención y servicio al ciudadano en materia de convivencia ciudadana en municipios	12
2.2.3 Componente III. Efectividad Policial	13
<b>3 POLÍTICAS DE SALVAGUARDIA DEL BID</b>	<b>15</b>
<b>3.1 Categorías de riesgo ambiental</b>	<b>16</b>
<b>3.2 Consulta pública</b>	<b>17</b>
<b>3.3 Lista de exclusión y restricción</b>	<b>18</b>
<b>3.4 Política de Servicios públicos (OP-708)</b>	<b>19</b>
<b>3.5 Política de Reasentamientos Involuntarios (OP – 710)</b>	<b>19</b>
<b>3.6 Política sobre gestión de riesgo de desastres naturales (OP-704)</b>	<b>20</b>
<b>3.7 Política operativa sobre pueblos indígenas (OP-765)</b>	<b>20</b>
<b>3.8 Política Operativa sobre Igualdad de Género en el Desarrollo (OP-761)</b>	<b>22</b>
<b>4 MARCO LEGAL E INSTITUCIONAL</b>	<b>23</b>
<b>4.1 Marco legal</b>	<b>23</b>
4.1.1 Constitución de la República	23
4.1.2 Ley de Participación Ciudadana	23
4.1.3 Ley General del Ambiente (la “Ley”)	24
4.1.4 Reglamento General de la Ley del Ambiente, (el “Reglamento”)	25
4.1.5 Reglamento del Sistema Nacional de Evaluación de Impacto Ambiental (SINEIA)	25
4.1.6 Reglamento de registro nacional de prestadores de servicios ambientales	26
4.1.7 Ley Marco del sector de Agua Potable y Saneamiento	26



4.1.8	Ley Marco del Subsector Eléctrico de 2007	27
4.1.9	Decreto 103-2003	28
4.1.10	Ley de promoción a la generación de energía eléctrica con recursos renovables	28
4.1.11	Ley Forestal Áreas Protegidas y Vida Silvestre.	28
4.1.12	Declaración de Tulum	29
4.1.13	Convención Relativa a los Humedales de Importancia Internacional (Convenio de Ramsar)	29
4.1.14	Convenio sobre diversidad biológica (CDV)	29
4.1.15	Decreto 98-2007	30
4.1.16	Ley de Ordenamiento Territorial	30
4.1.17	Código de Salud y Reglamento General de Salud Ambiental	30
4.1.18	Reglamento para el manejo integral de los residuos sólidos	31
4.1.19	Normas Técnicas de Descargas de Agua Residuales a Cuerpos Receptores y alcantarillado Sanitario, (la “Norma”)	31
4.1.20	Reglamento para la Regulación de Emisiones de Gases Tóxicos, Humos y Partículas de los Vehículos Automotores,	31
4.1.21	Reglamento para el control de emisiones generadas por fuentes fijas	31
4.1.22	Reglamento general sobre uso de sustancias agotadoras de la capa de ozono	32
4.1.23	Ley del sistema nacional de gestión de riesgos	32
4.1.24	Ley para la Protección del Patrimonio Cultural de la Nación	32
4.1.25	Ley de Municipalidades	32
4.1.26	Código del Trabajo	33
4.1.27	Reglamento General de Medidas Preventivas de Accidentes de Trabajo y Enfermedades Profesionales	33
4.1.28	Código de salud	33
4.1.29	Código Hondureño de Construcción	34
4.1.30	Ley de Propiedad	34
<b>4.2</b>	<b>Marco Institucional</b>	<b>34</b>
4.2.1	Secretaría de Energía, Recursos Naturales, Ambiente y Minas (MIAMBIENTE)	34
4.2.2	Dirección de Cambio Climático	35
4.2.3	Instituto de Desarrollo Comunitaria Agua y Saneamiento IDECOAS	35
4.2.4	Fondo Hondureño de Inversión Social (FHIS)	36
4.2.5	Secretaría de Seguridad (SEDS)	36
<b>5</b>	<b>CONDICIONES AMBIENTALES Y SOCIALES DEL DISTRITO CENTRAL</b>	<b>37</b>
<b>5.1</b>	<b>Caracterización Ambiental</b>	<b>37</b>
5.1.1	Clima	38
5.1.2	Hidrología	38
5.1.3	Flora	39
5.1.4	Fauna	39
5.1.5	Zonas de Importancia Ambiental	39
5.1.6	Desastres Naturales	40
5.1.7	Sitios de Interés Histórico y Arqueológico	40
<b>5.2</b>	<b>Caracterización Social</b>	<b>41</b>
5.2.1	Caracterización demográfica	41
5.2.2	Actividades económicas de la zona	44
5.2.3	Cobertura de servicios básicos	45
5.2.4	Transporte	46
5.2.5	Seguridad	46

5.2.6	Espacios públicos	47
<b>6</b>	<b>ANALISIS AMBIENTAL Y SOCIAL</b>	<b>48</b>
<b>6.1</b>	<b>Descripción de las obras y zonas a intervenir</b>	<b>48</b>
<b>6.2</b>	<b>Potenciales impactos ambientales y sociales</b>	<b>57</b>
<b>6.3</b>	<b>Evaluación de impactos socio ambientales y salud y seguridad</b>	<b>61</b>
6.3.1	Etapa de Construcción	61
6.3.2	Etapa de Operación y mantenimiento	64
<b>6.4</b>	<b>Riesgos</b>	<b>65</b>
<b>6.5</b>	<b>Pre-evaluación y Filtro de Política de Salvaguardia</b>	<b>66</b>
<b>6.6</b>	<b>Capacidad Institucional</b>	<b>69</b>
6.6.1	Responsabilidad de la gestión socio-ambiental	70
6.6.2	Unidad Coordinadora del Programa (UCP)	72
<b>6.7</b>	<b>Categoría del proyecto en función del nivel de impacto y riesgo socio-ambiental</b>	<b>72</b>
<b>6.8</b>	<b>Consultas con la comunidad</b>	<b>73</b>
6.8.1	Consultas para el componente II	75
6.8.2	Consulta para el componente III	76
<b>7</b>	<b>BIBLIOGRAFÍA</b>	<b>78</b>
	<b>ANEXO 1 – DETALLE INTERVENCIONES COLONIA NUEVA JERUSALEN</b>	<b>79</b>
	<b>ANEXO 2 – EJEMPLO METODOLOGÍA PARA LA VALORACIÓN DE IMPACTOS</b>	<b>81</b>
	<b>Identificación y Valorización de los Impactos Ambientales de la Construcción</b>	<b>84</b>
	<b>ANEXO 3 – LISTADO DE NECESIDADES DE LA NUEVA ACADEMIA DE POLICÍA</b>	<b>90</b>
	<b>ANEXO 4 – INFORME DE ANÁLISIS DE LABORATORIO</b>	<b>91</b>

## SIGLAS Y ACRÓNIMOS

ANAPO	Academia Nacional de Policía
AAM	Acuerdos Ambientales Multilaterales
BID	Banco Interamericano de Desarrollo
DIGICSA	Dirección General de Impactos, Calidad y Servicios Ambientales
EAS	Evaluación Ambiental y Social
EIA	Estudio de Impacto Ambiental
EEIA	Estudio de Evaluación de Impacto Ambiental
FHIS	Fondo Hondureño de Inversión Social
IDECOAS	Instituto de Desarrollo Comunitario de Agua y Saneamiento
IMA	Informe de Monitoreo Ambiental
MGAS	Marco de Gestión Ambiental y Social
OP	Política Operativa (del BID)
PGAS	Plan de Gestión Ambiental y Social
PMA	Plan de Manejo Ambiental
PTAR	Planta de Tratamiento de Aguas Residuales
PRI	Plan de Reasentamiento Involuntario
SEDS	Secretaría de Seguridad
TAR	Tratamiento de Aguas Residuales

## **1 INTRODUCCIÓN**

A través de la operación HO-L1187 el Banco Interamericano de Desarrollo (BID), apoyará al Gobierno de Honduras a través del financiamiento del Programa de Convivencia Ciudadana y Mejoramiento de Barrios (HO-L1187), que busca contribuir a mejorar la convivencia ciudadana en Honduras a través de la mejora en la calidad de vida en barrios vulnerables y la reducción de la incidencia de delitos contra la integridad personal. El proyecto descansa sobre tres ejes: (i) aumentar la sostenibilidad del hábitat urbano de barrios vulnerables, aumentando el acceso a infraestructura de servicios básicos y de atención para reducir la incidencia de conflictos interpersonales; (ii) reducir los niveles de incidencia de homicidios y VIF en los municipios y barrios intervenidos mejorando los servicios de prevención y atención a víctimas de la violencia; y (iii) mejorar la efectividad policial en investigación criminal, a través del incremento de la proporción de casos de homicidio con agresor identificado e informe de investigación aceptado. El Consejo Estratégico del Proyecto actuará como agencia ejecutora al integrar y coordinar a dos organismos ejecutores independientes a saber, el Instituto de Desarrollo Comunitario de Agua y Saneamiento (IDECOAS) junto con el Fondo Hondureño de Inversión Social y la Secretaría de Seguridad (SEDS), en donde el IDECOAS estará a cargo del componente 1 y la SEDS de los componentes 2 y 3. Este programa busca contribuir a incrementar la calidad de vida de los habitantes de 9 barrios precarios del Distrito Central de Honduras, a través de un proceso participativo que permita el mejoramiento del hábitat y contribuya a su desarrollo sostenible, por medio de una intervención integral de mejoramiento urbano y organización comunitaria, que permita complementar la infraestructura de servicios básicos y proveer el equipamiento social requerido a fin de mejorar la calidad de vida de sus pobladores. Asimismo, el programa busca fortalecer la institucionalidad de la policía nacional, a través de la ampliación y mejora de la infraestructura para la academia nacional y para jefaturas departamentales o zonales, y del proceso de formación de sus efectivos.

### **1.1 Objetivo**

El Objetivo del presente documento es realizar la Evaluación Ambiental y Social (EAS) para la operación HO-L1187, basado en la muestra representativa del proyecto, con el fin de identificar los aspectos ambientales y sociales que se deben tener en cuenta en el diseño y ejecución del programa, y en los planes de gestión ambiental y social necesarios para dar cumplimiento a la legislación nacional y a las Políticas de Salvaguardias Ambientales y Sociales del Banco Interamericano de Desarrollo.

### **1.2 Alcance**

- Revisar el marco legal e institucional para el programa en los contextos ambiental y social.
- Evaluar la concordancia entre el marco legal e institucional con las Políticas de Salvaguardia Ambiental y Social del BID
- Evaluar la aplicación de los instrumentos de gestión ambiental y social a nivel del proyecto, para asegurar una adecuada gestión ambiental y social a lo largo del ciclo de Programa

- Identificar y evaluar los impactos ambientales y sociales potenciales derivados de las intervenciones del programa
- Establecer los mecanismos institucionales y procesos de fortalecimiento institucional necesarios para llevar a cabo una adecuada gestión ambiental y social del programa

## 2 EL PROGRAMA

El objetivo del programa es contribuir a mejorar la convivencia ciudadana en Honduras a través de la mejora en la calidad de vida en barrios vulnerables y la reducción de la incidencia de delitos violentos<sup>1</sup>. Los objetivos específicos son: (i) mejorar el hábitat de barrios urbanos vulnerables, aumentando el acceso a infraestructura de servicios básicos y de prevención para disminuir delitos de robos y delitos sexuales; (ii) reducir los niveles de incidencia de homicidios y violencia intrafamiliar en los municipios intervenidos mejorando los servicios de prevención y atención a víctimas de la violencia; y (iii) mejorar la efectividad policial en investigación criminal, a través del incremento de la proporción de casos de homicidio con agresor identificado e informe de investigación aceptado por el Ministerio Público.

A través de una intervención integral de mejoramiento urbano y organización comunitaria, el Programa HO-L1187 busca atender a 9 barrios vulnerables priorizados del Distrito Central, que permita complementar la infraestructura de servicios básicos y proveer el equipamiento social requerido a fin de mejorar la calidad de vida de sus pobladores. Del mismo modo, el programa busca fortalecer la capacidad institucional de la Policía, a través del mejoramiento de la infraestructura de jefaturas, y de centros de formación de la institución, y de programas de formación integral, y de desarrollo institucional. La inversión para el desarrollo del programa es de US\$ 60.000.000.

Las intervenciones a realizar para el mejoramiento de barrios, se conciben a partir de la definición de un Plan Integral de Mejoramiento de Barrios (PIMB), en donde se vinculan las obras de infraestructura urbana con iniciativas de bienestar social, generación de oportunidades económicas, y la prevención del crimen y la violencia urbana asegurando la sostenibilidad del mejoramiento de los barrios, desde su diagnóstico y priorización, seguimiento al proceso de ejecución, y la administración y mantenimiento.

El programa es consistente con la Actualización de la Estrategia Institucional (UIS) 2010 2020 y se alinea con los indicadores: viviendas beneficiándose de soluciones habitacionales (R.1.1, R.1.2. y R.1.3, al mejorar los servicios de agua y saneamiento y electricidad en barrios vulnerables en el Distrito Central); con caminos construidos y mejorados (R.1.4, a través de mejoramiento vial en barrios vulnerables en el Distrito Central) y gobiernos subnacionales beneficiados por proyectos de seguridad ciudadana (Del R.2.1. al R.2.7. al mejorar los niveles de inseguridad en el Distrito Central y San Pedro de Sula).

Se alinea con el Marco Sectorial de Seguridad Ciudadana y Justicia (GN 2771 7) en sus 4 dimensiones al apoyar intervenciones para: prevenir violencia de población en riesgo; policía basada en resultados y con estrecha colaboración con la comunidad; mejorar el acceso a servicios de justicia y seguridad; fortalecer instituciones responsables para gestionar seguridad. Se adscribe al Marco Sectorial de Desarrollo Urbano y Vivienda (GN-2732-6), reduciendo déficits de Infraestructura y Servicios Públicos Urbanos y el déficit del Hábitat Urbano; y la Estrategia de País con Honduras, 2015 2018

---

<sup>1</sup> Los delitos violentos abarcan un gran número de conductas ilícitas establecidas en el Código Penal, en que se afecta la vida, integridad física o psíquica de personas, libertad personal, seguridad individual y propiedad.

(GN-2796-1), insertándose en el pilar de mejoramiento de barrios y el eje de desarrollo sostenible en el Distrito Central y mejorando la calidad y nivel de vida en zonas urbanas, que comprende la reducción de marginalidad por acceso a servicios básicos. Seguridad ciudadana se identifica como área de diálogo. El programa se alinea con la Estrategia Sectorial sobre Instituciones para el Crecimiento y el Bienestar Social (GN- 2587 2), en las áreas de reducción de inseguridad y violencia; y con la Estrategia de Infraestructura para la Competitividad y el Bienestar Social (GN 2710-5) mediante: acceso a agua potable; conexión sanitaria y recolección de residuos sólidos. La operación está incluida en el Documento de Programa de País 2017 (GN- 2884).

El programa está alineado con la estrategia del país, en el Plan de Nación 2010 2022, y la Política Integral de Convivencia y Seguridad Ciudadana 2012 2022, en el que la Secretaría de Seguridad implementa desde 2012 una Reforma Policial, con énfasis en formación y profesionalización. Además, la Visión de País 2010-2038, expresa el compromiso de lograr acceso igualitario a servicios sociales básicos de calidad.

El programa se alinea a pilares estratégicos del Plan de la Alianza para la Prosperidad del Triángulo Norte (PAPTN), como el desarrollo de capital humano, a través de la mejora del entorno habitacional y el área de seguridad ciudadana. En mejora del entorno habitacional, se han beneficiado 71 mil hogares con acceso a agua potable y electricidad. Esta operación, estará beneficiando 2.800 viviendas. En seguridad ciudadana, el PAPTN propone para Honduras, ampliar programas de prevención social del delito implementados en Distrito Central en la Unidad Metropolitana de Policía (UMEP) 1 y 3 y en San Pedro de Sula en la UMEP 6, 9 y 11. Esta operación, mejorará la cobertura de estos programas, con metodologías similares en Distrito Central en la UMEP 1 y 2 y en San Pedro de Sula en la UMEP 6 y 8. Para mejorar los sistemas de seguridad y justicia, priorizados por el PAPTN, este programa mejorará la formación de la Policía Nacional, uno de los principales actores en la cadena del proceso de investigación criminal, incluyendo el mejoramiento del modelo de atención al ciudadano a nivel central y territorial, equipamiento e infraestructura para modernizar la gestión policial.

## **2.1 CONTEXTO**

El Banco Interamericano de Desarrollo-BID es la principal fuente de financiamiento para el desarrollo económico, social e institucional en América Latina y el Caribe. Proporciona préstamos, subvenciones, garantías, asesoramiento sobre políticas y asistencia técnica a los sectores público y privado de sus países prestatarios.

Por medio del apoyo que brinda el BID al gobierno hondureño, el Programa de Convivencia y Mejoramiento de Barrios (HO-L1187) busca contribuir a incrementar la calidad de vida de los habitantes de los barrios seleccionados para la implementación de las actividades del componente “Mejoramiento Urbano” y del componente “Convivencia Ciudadana”.

Este programa, se encuentra en el Marco Estratégico 2015-2022 de la Secretaría de Seguridad (SEDS) la cual define una estrategia de focalización para las intervenciones en materia de prevención social de la violencia en el país y prioriza las intervenciones del Estado en los municipios con la mayor tasa de homicidios.

Así mismo el Programa HO-L1187 se alinea con los objetivos del “Plan de la Alianza para la Prosperidad del Triángulo Norte” (PAPTN) que atiende las necesidades para la solución de las problemáticas de inseguridad que experimentan los países del “Triángulo Norte” (El Salvador, Honduras y Guatemala). El PAPTN busca atacar las causas estructurales del fenómeno de emigración masiva de menores, a través de inversiones concentradas en cuatro áreas estratégicas: sector productivo, capital humano, transparencia y seguridad ciudadana. Esta operación, a través del financiamiento complementario de COSUDE, busca fortalecer una de las instituciones priorizadas en dicho plan, como es la PNH, tanto en su gestión policial como en su capacidad de análisis en investigación criminal.

Para el año 2017, Honduras cuenta con una población proyectada de 8,866,351 habitantes. Se estima que alrededor del 54% reside en zonas urbanas y que el 58.5% de esta población vive en condiciones de pobreza o pobreza extrema. Cerca del 34% de la pobreza urbana se concentra en barrios informales, los cuales son asentamientos precarios, ubicados en su mayoría en las tres principales ciudades del país: Distrito Central, que comprende Tegucigalpa y Comayagüela (23,2%), San Pedro Sula (8,2%) y en La Ceiba (2,5%).

El país presenta un alto índice de violencia, Honduras ocupa el tercer lugar entre los países latinoamericanos con mayor tasa de homicidios. Los homicidios son la principal causa de muerte externa con 64.1% del total reportado en 2015, seguida por los eventos de tránsito (16.5%) y las muertes indeterminadas (8.0%). En el Distrito Central que alberga a Tegucigalpa, la tasa de homicidios supera en 15% el promedio nacional (59 por cada 100.000 habitantes en 2015), afectando mayormente a la población joven comprendida entre los 15 y 44 años. Además, también concentran una alta incidencia de violencia intrafamiliar, particularmente respecto a mujeres y niños y cuentan con escasa presencia de servicios preventivos y de atención.

Los asentamientos y barrios informales presentan una estructura de ocupación irregular con edificaciones precarias en proceso de formalización por métodos de auto-construcción, las vías de acceso son irregulares y de accesibilidad restringida. Dichos asentamientos no cuentan con equipamientos comunitarios tales como escuelas, parques y guarderías y tienen un limitado acceso a servicios de agua y saneamiento. En el 2013 solo el 5,6% de los barrios en extrema pobreza del Distrito Central presentan acceso al sistema de alcantarillado.

Se presenta una alta segregación socio espacial, la cual genera un importante grado de riesgo socio ambiental, con indicadores socio-económicos que incluyen baja escolaridad y limitada participación en la fuerza de trabajo. Este patrón se ve atenuado por el aumento de la población migrante. De esta forma, las carencias sociales que se presentan, intensifican ambientes en donde la población tiende a aislarse, evadiendo la congregación para la resolución de conflictos y aumentando las relaciones de desconfianza, generando así un clima propicio para la violencia.

Un indicador de este fenómeno es que la tasa de homicidios en Tegucigalpa, supera en 15% el promedio nacional (86.5 por cada 100.000 habitantes en 2011), afectando mayormente a la población joven comprendida entre los 15 y 44 años.



Así mismo, en cerca de 222 barrios se presentan condiciones de marginalidad y precariedad de alta vulnerabilidad a los efectos del cambio climático, a los riesgos de inundaciones y deslizamientos, condiciones de insalubridad por falta de acceso a los sistemas básicos urbanos, inseguridad y desempleo.

El IDECOAS a través del Fondo Hondureño de Inversión Social ejecutó entre el 2002 y el 2012 el Programa de Vivienda de Interés Social (1786/SF-HO) que incluyó un proyecto piloto de mejoramiento integral de barrios. Este proyecto promovió acciones integrales de urbanización y apoyo social en 2 barrios densamente poblados de Tegucigalpa–Villafranca y Villa Cristina—con 2.000 hogares y casi 10.000 habitantes.

En el marco de dicha iniciativa se adelantaron actividades de construcción de infraestructura, equipamientos sociales, organización comunitaria y protección ambiental. Entre el 2012 y el 2017 se ejecutó el Programa de Integración y Convivencia Urbana (BID 2895 BL-HO) que permitió la intervención de nueve barrios o colonias adicionales incluyendo Colonia Alemania, Brisas de Laguna, Pavas y Amates, San Juan del Norte 1 y 2 y Buenas Nuevas en el sector Norte de Tegucigalpa (sector 1); Ramón Amaya Amador, Arcieri I y II, David Betancourth y Montes de Bendición en el Noroeste de la Capital (sector 2) para un total 3,132 hogares (18,000 habitantes). Logrando el acceso a los servicios urbanos básicos.

Teniendo en cuenta este contexto, el programa de Convivencia y Mejoramiento de Barrios HO-L1187, resulta necesario para lograr la rearticulación entre proyectos integrales de mejoramiento urbano y la organización comunitaria, fomentando así el desarrollo de lazos con la institucionalidad local y sectorial, generando así un mejoramiento significativo y observable en el hábitat de los barrios.

## **2.2 COMPONENTES**

A continuación se presentan los componentes que integran el Programa HO-L1187. El componente 1 será ejecutado por el Instituto de Desarrollo Comunitario de Agua y Saneamiento (IDECOAS) / Fondo Hondureño de Inversión Social (FHIS), mientras que los componentes 2 y 3 serán ejecutados por la Secretaría de Seguridad (SEDS).

**2.2.1. Componente I. Mejoramiento del hábitat de barrios urbanos vulnerables (US\$18,2 millones) <sup>2</sup>.** Para mejorar acceso a servicios de infraestructura urbana y generar espacios seguros, incentivando una mejor convivencia y aumentando la capacidad de los ciudadanos para el cumplimiento pacífico de normas. Se financiará:

- a. Subcomponente 1. Mejoramiento de barrios.** Mejora de la Infraestructura básica en barrios: busca mejorar la infraestructura urbana básica, social y ambiental de los barrios vulnerables del Distrito Central : 25 de Enero; Altos de la Quesada; Brisas del Mogote; La Huerta; Montes de los Olivos; Nueva Australia; Nueva España; Nueva Galilea; y Nueva Jerusalén, teniendo como marco el Plan Integral de Mejoramiento de Barrios (PIMB), que

---

<sup>2</sup> La selección de obras se basa en prioridades establecidas por la comunidad a través de consulta con los habitantes de cada barrio beneficiario y el presupuesto disponible.

incluye los diseños urbanísticos, de ingeniería, la programación y presupuestos . Se financiará: (i) asistencia técnica para preparación de PIMB; y (ii) inversiones en obras de infraestructura básica basado en PIMB, construcción de sistemas de agua y saneamiento, alumbrado público y mejoramiento vial .

Las obras a realizarse corresponden a:

- Instalación de drenaje para aguas servidas
- Alumbrado público
- Mejoramiento vial
- Obras de mitigación de riesgos
- Creación de áreas verdes
- Mejoramiento del equipamiento social, tales como centros educativos y de salud, centros deportivos, centros comunitarios, entre otros.

Cuando se pueda, se recurrirá al uso de energías renovables y se tendrá en cuenta principios de eficiencia energética y eficiencia en el uso de agua. Por otro lado, se contemplará la prevención de riesgos a desastres naturales y adaptación al cambio climático.

**b. Subcomponente 2. Intervenciones para promover la y emprendimiento a nivel barrial:**

se financiarán intervenciones para apoyar a jóvenes y mujeres en riesgo de los barrios a intervenir para participar en: (i) programas sociales, incluyendo actividades culturales, deportes y valores; y (ii) programas para formación y capacitación laboral y apoyo a emprendimientos productivos para reinserción social y laboral, que contribuyen al mejoramiento psicosocial y económico de esta población.

**2.2.2. Componente II: Atención y servicio al ciudadano en materia de convivencia ciudadana en municipios<sup>3</sup> (US\$22 millones)**

- a. Para mejora calidad de servicios ciudadanos de prevención social de violencia y control de delitos y brindar atención oportuna a víctimas de violencias y delitos, fortaleciendo la gestión local. Se financiará: Intervenciones de prevención/atención social de la violencia a nivel municipal: (i) programas para prevención y atención a víctimas de violencia intrafamiliar a través de los Módulos de Atención Integral Especializado (MAIE) ubicados en cada UMEP beneficiada -en Distrito Central UMEPs 1 y 2 y en San Pedro de Sula UMEPs 6 y 8- ; (ii) desarrollo de protocolos para homologar actuaciones de primeros respondientes para atención a víctimas, específicamente violencia intrafamiliar ; (iii) modelo de policía comunitaria y patrullaje policial sistemático -Hot Spots- ; (iv) mejoramiento de infraestructura en UMEPs 1 y 2 en el Distrito Central y en UMEPs 6 y 8 en San Pedro de Sula para contar con espacios de atención al ciudadano y ofrecer

---

<sup>3</sup> El C2 se focalizará en la UMEP 1 y 2 de MDC y la UMEP 6 y 8 de SPS y complementará acciones realizadas por el C1 en los barrios vulnerables a ser intervenidos en MDC.

servicios policiales de prevención y atención de violencias, en específico violencia intrafamiliar; y (v) programas de prevención social de violencia para jóvenes en riesgo<sup>4</sup>.

- b. Fortalecimiento de capacidades de actores municipales: (i) capacitación y asistencia técnica a autoridades locales en preparación de planes locales de prevención social de violencia; (ii) capacitación de responsables de observatorios locales, para análisis estratégico de estadísticas del crimen y delito -incluyendo femicidio y violencia intrafamiliar-; y (iii) estrategia de comunicación social para promover medidas y valores para prevenir, atender y reducir violencias, respetando normas legales, morales y culturales.

### **2.2.3. Componente III. Efectividad Policial (US \$16 millones)**

Para mejorar desempeño y calidad en prestación de servicios policiales, se consolidará el sistema de formación, profesionalización y de integridad. Se financiará:

- a. Consolidación del sistema educativo policial para mejorar servicios de atención comunitario y mejorar investigación criminal: (i) diseño del modelo de Sistema de Formación y Profesionalización Policial, articulando diferentes instancias de formación (Instituto Tecnológico Policial, Academia Nacional de Policía (ANAPO), Universidad y educación continua y entrenamiento), para mandos policiales medios y altos<sup>5</sup>; (ii) modernización de infraestructura física y tecnológica de la ANAPO; y (iii) sistema de evaluación del desempeño policial y rendición de cuentas.
- b. Fortalecimiento de la capacidad técnico-científico en investigación criminal: (i) programa de capacitación y especialización continua en IC en coordinación con el Ministerio Público<sup>6</sup> ; (ii) capacitación en el uso de tecnologías de la información para análisis estratégicos delictuales; y (iii) implementación de un sistema integrado de información delictiva y criminal, tipo Compstat, para mejorar la resolución del delito incluyendo estadísticas de género .

Se apoyará el funcionamiento de las Unidades Coordinadoras del Programa para IDECOAS/FHIS y Secretaría de Seguridad, incluyendo gastos operativos e imprevistos; y financiamiento de auditorías y evaluaciones.

---

<sup>4</sup> Estos programas tipo G.R.E.A.T. impartidos por la PN, incluyen componentes de concienciación sobre VIF, resolución pacífica de conflictos y prevención de adicciones. En Colombia, una intervención para prevención de violencia en centros escolares “Aulas en Paz”, mostró una reducción de hasta 10%, en comportamiento agresivo de jóvenes (Chaux, 2012).

<sup>5</sup> El nuevo curriculum, con enfoque de atención a víctimas y respeto a derechos humanos -incluye VIF-. Según la evidencia, el uso del modelo de Policía Comunitaria reduce delitos personales en 13%. (Soares y Viveiros, 2010).

<sup>6</sup> Un estudio, demuestra que un aumento del 25% en crímenes juzgados, provoca un aumento de 25% en población carcelaria y una reducción del 10,6% del crimen violento. (Levitt, 1996). Esta actividad incluirá distintas formas de VIF y femicidio.

Los principales beneficiarios serán los ciudadanos hondureños. En específico para el C1 los beneficiarios finales serán los ciudadanos que residen y transitan en los 9 barrios marginales en la zona noroeste del Distrito Central a intervenir por el programa. Y los jóvenes y mujeres en riesgo, residentes de estos barrios a intervenir que participen en la capacitación de los programas de convivencia y emprendimiento. Para el C2, los beneficiarios finales serán los residentes del área de cobertura de las UMEPs a intervenir en cada municipio, en el Distrito Central, UMEPs 1 y 2 y en San Pedro de Sula, residentes de las UMEPs 6 y 8. En específico se beneficiarán los jóvenes en riesgo, residentes en estas áreas de la UMEPs, incluyendo víctimas de delitos y violencias, como violencia intrafamiliar con programas de prevención social y atención de la violencia. La Policía Nacional y las autoridades de los municipios intervenidos se beneficiarán de las capacitaciones y equipamientos para mejorar la gestión en la atención y prevención social de la violencia. Para el C3, los beneficiarios finales serán los ciudadanos hondureños. La Policía Nacional que recibirá formación, capacitación y equipamiento para mejorar su efectividad.

### **3 POLÍTICAS DE SALVAGUARDIA DEL BID**

Según la Política Operacional 703 del BID, el Banco financiará únicamente las operaciones que cumplan con las salvaguardias ambientales y sociales establecidas en dicha política, con las obligaciones ambientales establecidas en los Acuerdos Ambientales Multilaterales (AAM), además de la legislación y normativas ambientales locales.

La Política Operacional 703 cuenta con una serie de directivas, asociadas al cumplimiento de las Salvaguardias ambientales y sociales del Banco. En particular, las directivas B.1. a B.17 corresponden a aplicaciones especiales de la política, incluyendo las fases de diseño y planeación de los proyectos (B.3, B.4, B.5, y B.16); de su preparación (B.1, B.2, B.4, B.6, B.8-B.17); y de su implementación y monitoreo (B.7, y B.17). Además de los riesgos asociados a la implementación de los proyectos, se suman los riesgos derivados de la capacidad institucional de gestión ambiental y social, incluyendo monitoreo y fiscalización.

Para el BID, resulta necesario garantizar que existe la capacidad adecuada para llevar a cabo las medidas de mitigación de impacto ambiental identificadas en los diferentes instrumentos disponibles (AAS o EAS, EIA, PMA, PGAS, PR).

Dentro de la política 703, resulta importante resaltar las siguientes Directivas Operacionales, aplicables especialmente a esta operación:

- B.1. Cumplimiento con las Políticas del BID
- B.2. Cumplimiento con las leyes nacionales
- B.3. Evaluación preliminar (Screening) y clasificación de la categoría de riesgo de impacto ambiental
- B.4. Otros tipos de riesgo, como la capacidad institucional
- B.5. Determinación de Requisitos de Evaluación Ambiental para las operaciones en función de la clasificación de riesgo
- B.6. Consultas
- B.7. Requisitos de monitoreo y supervisión para la ejecución
- B.9. Hábitats Naturales y Sitios Culturales
- B.10. Materiales Peligrosos
- B.11. Prevención y Mitigación de la Polución
- B.17 Adquisiciones

Vale la pena resaltar que cuando las leyes nacionales no son suficientes para garantizar el cumplimiento con las políticas del BID, es necesario generar, a partir de los contratos de préstamo, obligaciones adicionales que llenen ese vacío. Esto es particularmente importante en el caso de proyectos con riesgo ambiental medio a alto, que no requieren licencia ambiental, y no están obligados por la ley nacional a ejecutar planes de manejo o gestión ambiental y social para mitigar o prevenir los riesgos. En estos casos, la política OP-703 exige que se desarrollen dichos planes de manejo o gestión por parte de los ejecutores de los recursos de crédito, para lo cual hay que generar procedimientos adicionales a los exigidos por la ley nacional.

Además de las disposiciones de la Política Operacional 703 del BID; deben cumplirse otras políticas operacionales multisectoriales con relevancia sobre la gestión ambiental y social, como son:

- Política de Acceso a la Información (OP-102)
- Política de Reasentamiento Involuntario (OP-710)
- Política de Manejo de Riesgos Naturales y Desastres Inesperados (OP-704)
- Política Operacional sobre Pueblos Indígenas (OP-765)
- Política Operacional sobre Igualdad de Género en el Desarrollo (OP-761)
- Política de Servicios Públicos (OP-708)

Por otro lado, el BID cuenta con políticas operacionales sectoriales, con el fin de guiar el desarrollo de operaciones de conformidad con los principios y políticas generales del Banco, incluyendo las ambientales y sociales. Vale la pena resaltar:

- Política Operacional de Energía (OP-733)
- Documentos Marco
  - Desarrollo Urbano y Vivienda (2004);
  - Trabajo (2006);
  - Protección Social y Pobreza (2011);
  - Agua y Saneamiento (2012)

La sección 6 de este documento presenta un cuadro indicando cómo se aplican las políticas mencionadas, en función de las características del programa, y del medio ambiental y social donde se desarrolla. También presenta la categorización ambiental y social del programa. A continuación se presentan las disposiciones de las políticas de salvaguardia ambiental y social más relevantes para el análisis del presente programa.

### **3.1 Categorías de riesgo ambiental**

Según la Directiva B.3 de política OP-703 del BID, todas las operaciones de inversión y asistencia técnica requieren de una pre-evaluación (*screening*) que permita clasificarlas según sus impactos ambientales y sociales potenciales, ya sean éstos directos o indirectos, regionales o focalizados, temporales, permanentes o acumulativos. Esto después de excluir el financiamiento de proyectos o actividades no financiados por el BID en operaciones de crédito con garantía soberana. Una vez pre-evaluadas, las actividades sujetas de crédito son clasificadas según el nivel de riesgo ambiental de conformidad con las categorías definidas por el BID (ie, A, B o C). A continuación se presentan los requisitos de evaluación ambiental, según la categoría de riesgo ambiental y social:

- Cualquier operación que tenga el potencial de causar impactos ambientales negativos significativos y efectos sociales asociados, o tenga implicaciones profundas que afecten los recursos naturales serán clasificadas en la Categoría A. Estas operaciones requerirán una evaluación ambiental (EA), específicamente una Evaluación de Impacto Ambiental (EIA) cuando se trate de proyectos de inversión, u otros estudios ambientales como Evaluaciones Ambientales Estratégicas (EAE) para aquellos programas u operaciones financieras que

involucren planes y políticas. Se considera que las operaciones de Categoría A requieren salvaguardias de alto riesgo.

- Las operaciones de Categoría B presentan impactos potenciales negativos localizados y normalmente de corto plazo, incluyendo impactos sociales asociados, y para los cuales existen medidas de mitigación efectivas. En estos casos se requiere de un análisis ambiental y/o social y de un Plan de Gestión Ambiental y Social (PGAS).
- Las operaciones sin impactos ambientales negativos o con impactos mínimos y temporales se clasifican como de Categoría C, y en general no requieren más análisis más allá de su preselección y delimitación. En casos específicos pueden requerir el cumplimiento de estándares de salud y seguridad ocupacional.
- La operación HO-L1187 ha sido clasificada como de categoría B.

### 3.2 Consulta pública

El Banco Interamericano de Desarrollo establece como requerimiento en la **Política de Medio Ambiente y Cumplimiento de Salvaguardias (OP-703)**, la realización de consultas con las partes afectadas para aquellas operaciones clasificadas bajo las Categorías “A” y “B”. Las operaciones de categoría A requieren de dos instancias de consulta durante el proceso de preparación mientras que las de categoría B sólo requieren de una consulta pública. Para el BID, la consulta pública es uno de los mecanismos básicos para asegurar la participación pública en el desarrollo de los proyectos. A través de la consulta los actores pueden informarse sobre los proyectos que van a afectarlos, y al mismo tiempo pueden manifestar sus opiniones para que sean tenidas en cuenta por los desarrolladores. Involucrar a los afectados potenciales en el proceso de desarrollo de los estudios y diseños es una manera de asegurar la participación temprana en los proyectos.

Para propósitos de la consulta se deberá suministrar la información en los lugares, idiomas y formatos que permitan **consultas de buena fe con las partes afectadas**, y se formen una opinión y hagan comentarios sobre proyecto en cuestión. De preferencia, este proceso debe desarrollarse durante la preparación o revisión del PGAS, según se acuerde con el prestatario. Adicionalmente, durante la ejecución del proyecto las partes afectadas deberían ser informadas sobre las medidas de mitigación ambiental y social que les afecte, según se defina en el PGAS. Otros documentos de análisis relevantes sobre el o los proyectos se deben socializar de forma consistente con la Política de Disponibilidad de Información (OP-102) del Banco.

El BID define como **Partes afectadas** a todos aquellos individuos, grupos de individuos o comunidades que puedan ser impactadas directamente –positiva o negativamente- por una operación financiada por el Banco. Las partes afectadas podrán designar representantes como parte del proceso de consulta. Las **partes interesadas** están constituidas por aquellos individuos o grupos que han expresado apoyo o preocupación en relación a operaciones financiadas por el Banco, ya sean propuestas o existentes.

Por otro lado, la **Política de Acceso a la Información (OP-102)** señala que el Banco debe poner a disposición, permitiendo un acceso sencillo y amplio a la información y a través de medios prácticos que incluirán procedimientos y plazos claros y eficientes, toda aquella información que el BID produce u obra en su poder, excluyendo excepciones claras y delimitadas basadas en la posibilidad de que la divulgación de información sea más perjudicial que benéfica para los intereses, entidades o partes afectados. De forma específica, entre los documentos de carácter ambiental y social que, de conformidad con esta política deben ser puestos a disposición del público se pueden citar: (i) Estrategia Ambiental y Social (ESS, por sus siglas en inglés); (ii) EIA, EAE y/o AA, según sea el caso; y (iii) Informe de Gestión Ambiental y Social (IGAS o ESMR, por sus siglas en inglés), que resume lo más relevante de las evaluaciones ambientales y del Plan de Manejo y Gestión Ambiental de los proyectos.

Adicionalmente, el BID ha desarrollado la Guía sobre Consulta Significativa con las Partes Interesadas<sup>7</sup>. La publicación describe principios y contenidos que deberían estar presentes en un proceso de consulta para que se considere “significativo”. En ese sentido, es consecuente con las políticas de salvaguardias ambientales y sociales del BID<sup>2</sup>, y refleja tanto los requisitos explícitos e implícitos en estas políticas, así como los procedimientos y requisitos que las acompañan. También es congruente en términos generales con los requisitos de las políticas de otras instituciones financieras internacionales y con la legislación nacional de numerosos países. Asimismo, la publicación se basa en las buenas prácticas internacionales desarrolladas no sólo por las instituciones financieras internacionales sino también por las agencias de las Naciones Unidas como el PNUD, el ámbito académico, la sociedad civil, entre otros, a través de políticas formales o de guías, y, más informalmente, a través de la continua experiencia práctica de casos.

### **3.3 Lista de exclusión y restricción**

En términos generales, el Banco no financia operaciones que afecten significativamente hábitats naturales críticos o sitios de importancia cultural crítica. Tampoco operaciones que involucren la producción, adquisición, uso y disposición final de materiales peligrosos, plaguicidas tóxicos,

---

<sup>7</sup> <https://publications.iadb.org/bitstream/handle/11319/8454/Consulta-significativa-con-las-partesinteresadas.PDF?sequence=4&isAllowed=y>



siempre que pueda evitarse<sup>8</sup>. En este caso no hay ninguna inversión que entre en las listas de exclusión.

### **3.4 Política de Servicios públicos (OP-708)**

Esta política guía las acciones para fomentar el acceso universal e incrementar la eficiencia y la calidad en la prestación de los servicios públicos domiciliarios, en condiciones económicamente asequibles y ambiental y socialmente sostenibles, para que contribuyan al proceso de desarrollo económico con inclusión social. En esta Política se incluyen los servicios de agua y saneamiento, energía eléctrica, gas natural, residuos sólidos y servicios de telecomunicaciones. Abarca todas las etapas de la cadena de valor de los servicios públicos, desde su generación o extracción, transporte y distribución hasta su consumo. Las acciones en el marco de esta política están orientadas al fomento al acceso al servicio de toda la población, el suministro de un servicio en condiciones de confiabilidad y calidad adecuadas, el suministro de un servicio en condiciones de eficiencia y la generación de incentivos adecuados a la demanda de los servicios. Además tiene en cuenta principios de fortalecimiento de la gestión de la infraestructura utilizada para la prestación de los servicios públicos domiciliarios.

### **3.5 Política de Reasentamientos Involuntarios (OP – 710)**

La política de Reasentamiento Involuntario (OP-710) abarca todo desplazamiento físico involuntario de personas, así como su desplazamiento económico, causados por un proyecto financiado con recursos del Banco, exceptuando los planes de colonización y el asentamiento de refugiados o víctimas de desastres naturales. Su objetivo principal es minimizar alteraciones perjudiciales en el modo de vida de las personas que viven en la zona de influencia del proyecto, evitando o disminuyendo la necesidad de su desplazamiento físico y asegurando que, en caso de ser necesario su movilización, las personas sean tratadas en forma equitativa y, cuando sea factible, participen de los beneficios que ofrece el proyecto que motivó su reasentamiento.

La política señala que se tomarán todas las medidas para reducir al mínimo la necesidad de reasentamiento involuntario como consecuencia de la ejecución de cualquier operación financiada por el Banco. Para esto se debe realizar un análisis de alternativas del Proyecto y de cambios en su

---

<sup>8</sup> La lista de exclusión del BID incluye las siguientes actividades no financiables: a) Actividades relacionadas con formas nocivas o explotadoras de mano de obra forzada/mano de obra infantil nociva, prácticas discriminatorias o prácticas que impidan a los empleados ejercer legalmente sus derechos de asociación y negociación colectiva; b) Producción o comercio o uso de fibras de asbesto disociadas o productos que las contengan; c) Actividades prohibidas por la legislación nacional o por convenciones internacionales relativas a la protección de los recursos de biodiversidad o legado cultural; d) Producción o comercio en productos que contengan PCB; e) Producción o comercio en productos farmacéuticos, pesticidas/herbicidas y otras sustancias peligrosas sujetas a prohibiciones o eliminación gradual internacionalmente; f) Producción o comercio en sustancias que agotan el ozono sometidas a eliminación gradual internacionalmente; g) Producción o comercio en armas o municiones; h) Producción o comercio en madera u otros productos forestales de bosques no administrados; i) Comercio en fauna o productos de animales salvajes regulados; j) Pesca con redes de arrastre en el entorno marino usando redes de más de 2.5 km. de largo; k) Envío de petróleo u otras sustancias peligrosas en supertanques que no cumplen con los requerimientos necesarios; l) Producción o comercio de materiales radioactivos.

diseño, minimizando los impactos sociales asociados al proceso de reasentamiento y las complicaciones logísticas y administrativas requeridas por el proceso de reasentamiento. En caso de que el reasentamiento sea inevitable, se debe elaborar un Plan de Reasentamiento Involuntario (PRI) que asegure que las personas afectadas serán indemnizadas y rehabilitadas de manera equitativa y adecuada, garantizando que sus condiciones socioeconómicas posteriores al reasentamiento o desplazamiento económico sean cuando no mejores, al menos iguales a las que tenían antes de su desplazamiento físico o económico.

Las medidas de indemnización y rehabilitación deberán cubrir la pérdida de activos personales, actividades productivas y recursos de propiedad común tanto de los hombres como de las mujeres, asegurando el acceso a condiciones de seguridad, vivienda y servicios adecuados. Este plan debe ser objeto de un proceso de consulta pública con la población afectada, garantizando la participación equitativa de hombres y mujeres y de organizaciones representativas de la sociedad civil. Deberá incluir medidas de mitigación diferenciadas para poblaciones en situación de vulnerabilidad y tomando en cuenta consideraciones respecto a la población de acogida. El PRI también deberá incluir compensaciones por la pérdida de derechos consuetudinarios y establecer medidas que apunten a crear oportunidades económicas para la población desplazada. Adicionalmente, el plan debe establecer procedimientos independientes de supervisión y arbitraje y se debe asegurar que los costos del reasentamiento sean incluidos en el costo general del proyecto.

En el caso de poblaciones indígenas y otras minorías étnicas, su reasentamiento solo se permitirá en el caso que i) el componente de reasentamiento beneficiará directamente a la comunidad afectada en relación con su situación anterior; ii) los derechos consuetudinarios de la comunidad se reconocerán plenamente y se recompensarán en forma equitativa; iii) las opciones de indemnización incluirán reasentamiento basado en la compensación de tierra por tierra; y iv) las comunidades afectadas hayan otorgado su consentimiento fundamentado a las medidas de reasentamiento y compensación.

### **3.6 Política sobre gestión de riesgo de desastres naturales (OP-704)**

La política operativa OP – 704 del BID para gestión de riesgo de desastres naturales, tiene como objetivo la mitigación y reducción de desastres resultado de amenazas naturales, excluyendo los desastres causados por violencia social y política. El Banco solo financiará proyectos que no pongan en riesgo la vida, puedan generar lesiones importantes o trastornos económicos mayores a las comunidades que se encuentren dentro del área de influencia del proyecto y que promuevan o aumenten la resiliencia, en este caso, resiliencia barrial.

### **3.7 Política operativa sobre pueblos indígenas (OP-765)**

El término Pueblos indígenas, según lo establecido en esta política, se refiere a aquellos pueblos que cumplen los siguientes tres criterios: (i) son descendientes de los pueblos que habitaban la región de América Latina y el Caribe en la época de la Conquista o la colonización; (ii) cualquiera que sea su situación jurídica o su ubicación actual, conservan, parcial o totalmente, sus propias instituciones y prácticas sociales, económicas, políticas, lingüísticas y culturales; y (iii) se autoadscriben como pertenecientes a pueblos o culturas indígenas o precoloniales.

La Política contiene dos directrices principales: a) El BID empleará sus mejores esfuerzos para apoyar el desarrollo con identidad de los pueblos indígenas y b) establecimiento de salvaguardias diseñadas para evitar o minimizar la exclusión y los impactos negativos que puedan generar las operaciones del Banco con respecto a los pueblos indígenas y sus derechos.

Respecto a las salvaguardias, el Banco establece que, para ser elegibles para financiamiento por parte del mismo, las operaciones deben cumplir con las normas de derecho aplicables y ajustarse a las siguientes salvaguardias:

- Impactos adversos.
- Territorios, tierras y recursos naturales.
- Derechos indígenas.
- Prevención de la exclusión por motivos étnicos.
- Cultura, identidad, idioma y conocimientos tradicionales de los pueblos indígenas y otros grupos étnicos.

En cuanto a la consulta indígena, bajo la perspectiva de la PPI (OP-765), un proceso socio-culturalmente apropiado debe incluir, entre otros, los siguientes elementos:

- Iniciación temprana en el ciclo de proyectos y carácter iterativo para permitir su relevancia en las etapas de identificación, diseño, análisis, ejecución y evaluación del proyecto;
- Identificación y reconocimiento como interlocutores de los legítimos representantes de dichos pueblos o la entidad que ellos designen;
- Identificación de particularidades y vulnerabilidades especiales para adecuar los procesos de consulta a los tiempos internos y a las preferencias lingüísticas, culturales y procesales de los grupos consultados;
- Mecanismos apropiados para identificar y apoyar la participación o representación adecuada de grupos diferenciados;
- Una metodología que defina los roles de los actores, las reglas del juego, el alcance del proceso y los resultados posibles y esperados al iniciar el proceso;
- Una organización inclusiva, transparente y efectiva que evite manipulación o coerción de los afectados indígenas por terceros;
- Disponibilidad de información idónea a los afectados en cuanto a la naturaleza, alcance e impactos de las actividades propuestas con contenido suficiente, forma adecuada y accesible y plazo oportuno para permitir una evaluación adecuada del proyecto;
- Comunicación continua y atención adecuada en plazo y sustancia a las inquietudes manifestadas y mecanismos adecuados de documentación y disseminación de los resultados, y rendición de cuentas a los participantes del proceso,
- Inclusión de un mecanismo para el manejo de los conflictos cuando el análisis de actores, la naturaleza de los impactos e intereses involucrados o el desarrollo del proceso lo justifiquen;
- La conclusión del proceso de consulta de acuerdo a los requisitos aplicables de la PPI con respecto a Negociaciones de Buena Fe o Acuerdos.

- Por último, los procesos de consulta deben contar para su realización con los recursos humanos, plazos y presupuesto adecuados para garantizar el acceso al proceso por parte de los afectados y su buena calidad técnica en general.

### **3.8 Política Operativa sobre Igualdad de Género en el Desarrollo (OP-761)**

El objetivo de esta Política es fortalecer la respuesta del Banco a los objetivos y compromisos de sus países miembros en América Latina y el Caribe de promover la igualdad de género y el empoderamiento de la mujer y contribuir así al cumplimiento de los acuerdos internacionales sobre el tema de esta Política. Para esto, la política identifica dos líneas de acción: (i) la acción proactiva, que promueve activamente la igualdad de género y el empoderamiento de la mujer a través de todas las intervenciones de desarrollo del Banco; y (ii) la acción preventiva, que integra salvaguardias a fin de prevenir o mitigar los impactos negativos sobre mujeres u hombres por razones de género, como resultado de la acción del Banco a través de sus operaciones financieras.

En el contexto de esta Política, *igualdad de género* significa que mujeres y hombres tienen las mismas condiciones y oportunidades para el ejercicio de sus derechos y para alcanzar su potencialidad en términos sociales, económicos, políticos y culturales. La Política reconoce que la búsqueda de la igualdad requiere de acciones dirigidas a la *equidad* y el empoderamiento de la mujer, entendiéndolo como la expansión en los derechos, recursos y capacidad de las mujeres para tomar decisiones y actuar con autonomía en las esferas social, económica y política.

En el ámbito de la acción preventiva, el Banco desarrollará sus operaciones financieras de manera de identificar y atender los impactos adversos y los riesgos de exclusión por razones de género; incluir a mujeres y hombres en procesos de consulta, y cumplir con la legislación aplicable sobre la igualdad entre hombres y mujeres. Para la identificación de impactos adversos el Banco introducirá en el diseño de sus operaciones, medidas a fin de prevenir, evitar o mitigar los impactos adversos y los riesgos de exclusión por razones de género que sean identificados en el análisis de riesgo de los proyectos. Estos riesgos pueden incluir, entre otros:

- Exclusión de las mujeres de los beneficios económicos del proyecto, incluyendo las oportunidades laborales, de capacitación y de negocio creadas por el mismo. Los proyectos aplicarán los principios de no discriminación, igualdad de trato e igual pago por trabajos de igual valor.
- Desconocimiento del derecho de las mujeres a la herencia y la propiedad de la tierra, la vivienda y otros bienes y recursos naturales. El Banco reconocerá los derechos de propiedad de las mujeres independientemente de su estado civil y adoptará medidas para facilitar el acceso a los documentos necesarios para el cumplimiento de este derecho.
- Incremento del riesgo de violencia de género, incluyendo la explotación sexual y la trata de personas, y de las enfermedades sexualmente transmitidas. De ser identificados estos riesgos, el Banco apoyará medidas tales como: campañas de comunicación y sensibilización, desarrollo de planes comunitarios de prevención, servicios de salud, códigos de ética, y sistemas de vigilancia.

## **4 MARCO LEGAL E INSTITUCIONAL**

### **4.1 Marco legal**

#### **4.1.1 Constitución de la República**

Aprobada por Decreto 131-82 del 1 de noviembre de 1982. Es el marco general de la normativa nacional.

En el artículo 145 establece que: *“Se reconoce el derecho a la protección de la salud. El Estado conservará el medio ambiente adecuado para proteger la salud de las personas”*

En los Artículos 172 y 173 estipula que *toda riqueza antropológica, arqueológica, histórica y así como las manifestaciones de la cultura nativa hacen parte del Patrimonio Cultural de la Nación y por consiguiente gozarán de la protección del Estado.*

El artículo 340 establece que: *Se declara de utilidad y necesidad publica, la explotación técnica y racional de los recursos naturales de la Nación. El Estado reglamentará su aprovechamiento, de acuerdo con el interés social y fijará las condiciones de su otorgamiento a los particulares. La reforestación del país y la conservación de bosques se declara de conveniencia nacional y de interés colectivo”*

Así mismo, la Constitución de la República establece en su artículo 346 que: *“Es deber del Estado dictar medidas de protección de los derechos e intereses de las comunidades indígenas existentes en el país, especialmente de las tierras y bosques donde estuvieren asentadas.”* y en el artículo 354 estipula que *“...El Estado se reserva la potestad de establecer o modificar la demarcación de las zonas de control y protección de los recursos naturales en el territorio nacional”*.

#### **4.1.2 Ley de Participación Ciudadana**

Promueve, regula y establece las instancias y mecanismos que permiten la organización y funcionamiento de la participación ciudadana y su relación con los órganos del Estado, conforme a la Constitución de la República y demás leyes. En su artículo 3 establece como mecanismos de la Participación Ciudadana el Plebiscito, el Referéndum, los Cabildos abiertos municipales, las Iniciativas Ciudadanas, entre otras. En el artículo 5 enuncia que la Iniciativa Ciudadana es un mecanismo de participación mediante el cual el ciudadano puede presentar solicitudes e iniciativas incluyendo:

- *Solicitar que titulares de órganos o dependencias publicas de cualquiera de los poderes del Estado, convoque a la ciudadanía, a los vecinos de un Municipio, de un barrio o colonia, a gremios, sectores o grupos sociales organizados para que emitan opiniones y formulen propuestas de solución a problemas colectivos que les afecten. Los resultados no serán vinculantes pero servirán con elementos de juicio para le ejercicio de las funciones del convocante.*

- *Ofrecer colaboración a la autoridad pública, en la ejecución de una obra o la prestación de un servicio, aportando para su realización recursos económicos, materiales o trabajo personal para beneficio de la comunidad o del Estado.*

Establece además como instancias de Participación Ciudadana: El Foro Nacional de Participación Ciudadana, los Consejos de Desarrollo Municipal y Departamental y las Mesas Comunitarias de la Participación Ciudadana. La Ley de Municipalidades regula los Consejos de Desarrollo Municipal, así como regula la forma de convocatoria, requisitos, organización y funcionamiento de estas instancias. Por otro lado, las Mesas Comunitarias se integran a nivel local por representantes de diferentes organizaciones tales como los patronatos, juntas de agua, asociaciones, grupos religiosos, fuerzas vivas y demás organizaciones de la sociedad civil

#### **4.1.3 Ley General del Ambiente (la “Ley”)**

Aprobada por Decreto No. 104-93 es la Ley marco que abarca todas las actividades que tienen relación con el medio ambiente, en orden jerárquico prevalece sobre otras leyes que tienen injerencia en la gestión y protección del medio ambiente. Establece los lineamientos en lo relativo a Estudios de Impacto Ambiental, al Patrimonio Histórico, Cultural y Turístico, Cuencas Hidrográficas, Educación Ambiental, etc.

Así mismo, se considera como de obligatoria aplicación en las evaluaciones de impacto ambiental (Artículo 6 de la Ley).

La Ley establece que el *“Estado adoptará cuantas medidas sean necesarias para prevenir o corregir la contaminación del ambiente. A estos efectos se entiende por contaminación toda alteración o modificación del medio ambiente que pueda perjudicar la salud humana, tentar contra los recursos naturales o afectar los recursos en general de la nación. La descarga y emisión de contaminantes, se ajustarán obligatoriamente a las regulaciones técnicas que a efecto emitan, así como a las disposiciones de carácter internacional, establecidas en convenios o acuerdos bilaterales o multilaterales por Honduras.”*

Así mismo, la Ley declara de interés público: i) la protección de la naturaleza, incluyendo la preservación de las bellezas escénicas de la conservación y manejo de la flora y fauna y dictará las medidas necesarias para evitar las causas que amenacen su degradación o la extinción de las especies. ii) la actividad tendiente a evitar la contaminación del aire por la presencia de gases perjudiciales, humo, partículas sólidas, materias radioactivas y otros vertidos que sean perjudiciales a la salud humana, a los bienes públicos, a la flora y fauna, al ecosistema en general (Artículos 35 y 59 de la Ley).

En el Artículo 52 de la Ley se ordena que las industrias por establecerse, susceptibles de contaminar el ambiente, se ubicarán en zonas que no dañen al ecosistema y a la salud humana. Asimismo el Artículo 54 de la Ley establece que la descarga y eliminación de los desechos sólidos y líquidos de cualquier origen, tóxico y no tóxico solamente podrán realizarse en los lugares asignados por las

autoridades competentes y de acuerdo con las regulaciones técnicas correspondientes; Adicionalmente los residuos sólidos y orgánicos provenientes de fuentes industriales serán técnicamente tratados para evitar alteración en los suelos, ríos, lagos, lagunas y en general en las Agua marítimas y terrestres, así como para evitar la contaminación del aire (Artículo 66 de la Ley).

La Ley establece en sus artículos 74, 75 y 76 que: i) A través de la Secretaría de Estado en el Despacho de Salud Pública y con la colaboración de la Secretaría de Estado en el Despacho del Ambiente, vigilará el cumplimiento de las leyes generales y especiales atinentes al saneamiento básico y contaminación del aire, agua y suelos, con el objeto de garantizar un ambiente apropiado de vida para la población. ii) Las municipalidades en el término de su jurisdicción territorial y en concordancia con la política general del Estado, tomarán las medidas específicas de control de la contaminación ambiental según las condiciones naturales, sociales y económicas imperantes. iii) El Poder Ejecutivo establecerá los niveles permisibles de contaminación, atendiendo los resultados de investigaciones pertinentes y las normas internacionales.

#### **4.1.4 Reglamento General de la Ley del Ambiente, (el “Reglamento”)**

Aprobado mediante Acuerdo No. 109-93. La normativa establecida en el Reglamento es de obligatoria aplicación en toda actividad que sea potencialmente dañina o que contamine o degrade el ambiente, los recursos naturales o el patrimonio histórico cultural de la nación realizada entre otras por personas privadas naturales o jurídicas, nacionales o extranjeras. Establece que en toda actividad que sea potencialmente perjudicial al medio ambiente se deberá realizar un Estudio de Evaluación de Impacto Ambiental (EsIA) (de forma obligatoria), en el cual se contemplen medidas de protección al ambiente, recursos naturales y socioculturales.

Asimismo el Reglamento contempla que la protección, conservación, restauración y manejo sostenible de los recursos naturales son de interés social y que el aprovechamiento de los recursos no renovables debe llevarse a cabo previniendo los efectos negativos.

Entre sus principios generales define de interés público el ordenamiento integral del territorio nacional considerando los aspectos ambientales y los factores económicos, demográficos y sociales. Dicta entre otros aspectos que todos los proyectos públicos y privados que incidan en el ambiente, se diseñarán y ejecutarán teniendo en cuenta la interrelación de todos los recursos naturales y la interdependencia del hombre con su entorno. Los proyectos, instalaciones industriales o cualquier otra actividad pública o privada, susceptible de contaminar o degradar el ambiente y los recursos naturales, serán precedidos obligatoriamente de una Evaluación de Impacto Ambiental (EIA), que permita prevenir los posibles efectos negativos. Además dicta las sanciones aplicables por el incumplimiento de los deberes y medidas para la conservación y adecuado manejo de los recursos naturales.

#### **4.1.5 Reglamento del Sistema Nacional de Evaluación de Impacto Ambiental (SINEIA)**

Aprobado mediante Acuerdo 189-2009. Son objetivos de este Reglamento: i) Organizar, coordinar y regular el Sistema Nacional de Evaluación de Impacto Ambiental (SINEIA), estableciendo los nexos

entre la Secretaría de Recursos Naturales y Ambiente y las entidades de los sectores públicos, privados e internacionales. ii) Asegurar que los planes, políticas, programas y proyectos, instalaciones industriales o cualquier otra actividad pública o privada susceptibles de contaminar o degradar el ambiente, sean sometidos a una evaluación de impacto ambiental a fin de evitar daños significativos y/o irreversibles al ambiente. iii) Identificar y desarrollar los procedimientos y mecanismos por los cuales el SINEIA y las otras leyes sectoriales y reglamentos en materia ambiental se complementan. iv) Promover, gestionar y coordinar los procesos para la incorporación del público, organizaciones no gubernamentales, entidades bancarias y empresa privada e instituciones gubernamentales, centrales y locales al SINEIA. V) Aplicar las políticas, normas, procedimientos que actualicen el SINEIA en consonancia con la situación económica, política, social, legal, cultural y ambiental del país, buscando siempre la compatibilidad del desarrollo y el ambiente a través de un desarrollo sustentable.

#### **4.1.6 Reglamento de registro nacional de prestadores de servicios ambientales**

Establece los mecanismos de administración del Registro Nacional de Prestadores de Servicios Ambientales, regular el accionar y asegurar la calidad de los estudios elaborados por los Prestadores de Servicios Ambientales, como parte del proceso de evaluación y control ambiental. Tiene como objetivos: i) Establecer los procedimientos y mecanismos de control requeridos para el registro, administración y gestión de la información relacionada con los Prestadores de Servicios Ambientales. ii) Regular el accionar y áreas de competencia de los Prestadores de Servicios Ambientales en el proceso de elaboración de documentos relacionados con el proceso de licenciamiento, control y evaluación ambiental. iii) Contribuir al mejoramiento y preservación de la calidad de los estudios ambientales por medio de la acreditación o certificación de los Prestadores de Servicios Ambientales, a través de normas de estandarización nacional e internacional.

#### **4.1.7 Ley Marco del sector de Agua Potable y Saneamiento**

Establece las normas aplicables a los servicios de agua potable y saneamiento en el territorio nacional como un instrumento básico en la promoción de la calidad de vida en la población y afianzamiento del desarrollo sostenible como legado generacional. La prestación de estos servicios se regirá bajo los principios de calidad, equidad, solidaridad, continuidad, generalidad, respeto ambiental y participación ciudadana.

Dentro de los objetivos de esta Ley se encuentra: Promover la ampliación de la cobertura de los servicios de agua potable y saneamiento; Asegurar la calidad del agua y su potabilidad, garantizando que su consumo sea saludable para las personas; Establecer el marco de gestión ambiental, tanto para la protección y preservación de las fuentes de agua, como para el saneamiento y el manejo de descargas de efluentes; Fortalecer el ordenamiento y la gobernabilidad en la gestión de los servicios de agua potable y saneamiento, mediante una adecuada asignación de funciones, competencias y responsabilidades, propiciando la participación ciudadana en la conducción del proceso y en la solución de conflictos; Promover la participación de los ciudadanos por medio de las Juntas Administradoras de Agua y otras formas organizativas de la comunidad en la prestación de los servicios, ejecución de obras y en la expansión de sistemas de agua potable y saneamiento; Promover



la operación eficiente de los sistemas de agua potable, obras de saneamiento y uso eficiente por parte de los usuarios.

#### **4.1.8 Ley Marco del Subsector Eléctrico de 2007**

Tiene como objetivo esencial, regular las actividades de generación, transmisión, distribución y comercialización de energía eléctrica que tengan lugar en el territorio nacional y se aplicará a todas las personas naturales y jurídicas y entes públicos, privados o mixtos que participen en cualquiera de las actividades mencionadas.

Son objetivos específicos de la ley: a) Establecer las condiciones para suplir la demanda eléctrica del país al mínimo costo económico. b) Promover la operación económica, segura y confiable del sistema eléctrico y el uso eficiente de la electricidad por parte de los usuarios. c) Racionalizar la utilización de los recursos de energía eléctrica del país. ch) Proteger los derechos de los usuarios, incluyendo la aplicación de criterios de igualdad y equidad de tal manera que consumidores de una misma categoría sean tratados de la misma manera, salvo los pequeños consumidores residenciales que podrán recibir un tratamiento preferencial. d) Asegurar el cumplimiento de las obligaciones de los usuarios. e) Facilitar la participación de la empresa privada en las actividades de generación y fomentarla en la distribución. f) Impedir prácticas desleales o abuso de posición dominante en el mercado, y regular aquellas actividades cuya naturaleza impida o restrinja la libre competencia. g) promover la competitividad de los mercados de producción y demanda de Electricidad para asegurar el suministro a largo plazo. h) Alentar la realización de inversiones privadas en producción y distribución, asegurando la competitividad de los mercados donde sea posible. i) Velar por el respeto a las disposiciones para la protección y conservación del medio ambiente; y, j) Los demás que sean compatibles con la ley. En todo caso, el servicio deberá prestarse preservando la salud financiera del Subsector y con estricto apego a las disposiciones para la protección y conservación del medio ambiente.

En el Artículo 15 establece que El Estado se reserva para sí la conducción de la operación del Sistema de Transmisión y el Centro de Despacho. En el Artículo 16 comanda que Las Empresas propietarias de instalaciones que formen parte del SIN, deberán operarlas de acuerdo a las disposiciones que emita ENEE por medio de su Centro de Despacho. Las empresas propietarias de instalaciones que formen parte de Sistemas Regionales Interconectados o de Sistemas no Interconectados, deberán operarlas conforme indica la sana técnica de ingeniería. El incumplimiento de estas disposiciones, la falta de mantenimiento adecuado y en general cualquier acción u omisión que atente contra la seguridad de los sistemas, serán sancionadas conforme las disposiciones de esta Ley y sus reglamentos.

Artículo 20. Las empresas distribuidoras deberán suscribir con las empresas generadoras, contratos de suministro de energía por plazos que no sean inferiores a cinco (5) años. Tales contratos deberán establecer, entre otras cosas, cantidades, especificaciones y normas de calidad técnica y comercial aplicable, precios, garantías de pago, límites de la zona de operación y sitio de entrega, así como las cláusulas penales que convinieren de conformidad con la Ley.

#### **4.1.9 Decreto 103-2003**

Declara de utilidad pública el desarrollo y la generación de energía eléctrica por fuentes naturales renovables y sostenibles, siendo estas las que provienen de fuentes hidráulicas, geotérmica, solar, biomasa, eólica, alcohol, residuos sólidos urbanos, y fuentes vegetales y de auto generación (de origen natural o plantaciones establecidas), con fines específicos de aprovechamiento racional.

Las Dependencias del Estado Gobierno Central , Entes Descentralizados y Desconcentrados y los Municipios deben apoyar ampliamente el desarrollo de los proyectos de generación con energía renovable, particularmente los Municipios en cuya jurisdicciones se ejecuten los proyectos de generación, transmisión y distribución de la energía producida, que además implican los derechos de vía y servidumbres de los sistemas de conducción de agua , líneas eléctricas y de los caminos de acceso para las etapas de construcción, operación y mantenimiento.

#### **4.1.10 Ley de promoción a la generación de energía eléctrica con recursos renovables**

Tiene como finalidad principal promover la inversión pública y/o privada en proyecto de generación d energía eléctrica con recursos renovables nacionales a través de la realización de los objetivos siguientes: a) Propiciar la inversión y desarrollo de proyectos de recursos energéticos renovables, que permitan disminuir la dependencia de combustibles importados mediante un aprovechamiento de los recursos renovables energéticos del país que sea compatible con la conservación y mejoramiento de los recursos naturales. b) Introducir reformar en los procesos de otorgamiento de permisos que permitan agilizar los estudios y la construcción de nuevas centrales de generación de energía con recursos renovables; c) Crear fuentes de trabajo directo en el sector rural durante la construcción de los proyectos, especialmente durante la operación de aquellos desarrollos que requieren la producción de biomasa con fines energéticos. d) Aumentar la eficiencia del sistema interconectada nacional mediante una mayor generación distribuida promoviendo la competencia entre un mayor número de agentes, que como resultado de reglas claras de participación: e) Elevar la calidad de vida de los moradores del área rural del país a través de la participación de los beneficios que conlleven los desarrollos energéticos; y, f) Buscar nuevas alternativas a las fuentes tradicionales d energía, y de esta manera establecer la diversidad en la generación de energía eléctrica para garantizar un equilibrio en el sistema eléctrico.

#### **4.1.11 Ley Forestal Áreas Protegidas y Vida Silvestre.**

Decreto No 98-2007 por la que se crea el Instituto Nacional de Conservación y Desarrollo Forestal, Áreas Protegidas y Vida Silvestre (ICF) por medio de la cual, se otorga competencia al ICF, para tener jurisdicción de las zonas y áreas forestales, comprendidas todas las tierras que sostienen una asociación vegetal dominada por árboles o arbustos, que aunque talados fueran capaces de ejercer influencias sobre el régimen de las aguas. La misma ley señala que al ICF conjuntamente con Municipalidades, Gobernadores Políticos y Fuerzas Armadas, les corresponde vigilar las áreas establecidas en lo referente a las fuentes de abastecimiento de agua para las poblaciones, y a la vez la responsabilidad del ICF de participar en proyectos de ordenación hidrológica, regulación de caudales, restauración de bosques, conservación de suelos forestales, corrección de regímenes torrenciales y

fijación de suelos inestables con el fin de regularizar el régimen de las aguas, evitar arrastres sólidos y ayudar a proteger los embalses, presas, vías de comunicación, vegas fluviales y poblados.

#### **4.1.12 Declaración de Tulum**

En el mes de junio del año 1997, los presidentes de México, Guatemala, Honduras y el primer Ministro de Belice con motivo de la celebración del día del medio ambiente; con el objetivo de continuar los diálogos de cooperación entre Centroamérica y México, decidieron de forma unánime adoptar la “Iniciativa de los Sistemas Arrecifales del Caribe Mesoamericano”.

Dicha iniciativa tuvo como objetivo promover la conservación del sistema arrecifal a través de un uso responsable y sostenible (bienestar de las generaciones presentes y futuras), manteniendo el sistema de acuerdo con: (i) ambientes de alta diversidad y productividad biológica; (ii) agentes que previenen la erosión de las costas; (iii) promotor de la industria turística (fuente de generación de ingresos); (iv) proveedor de productos básicos para la producción de fármacos (alta demanda); y (v) estructura vital de protección contra desastres naturales (tormentas y huracanes). Como complemento a lo mencionado anteriormente, se manifestó la importancia de educar y promover con las autoridades responsables del cuidado del medio ambiente (en cada uno de los países) en conjunto con la Comisión Centroamericana de Ambiente y Desarrollo (SE-CCAD), el diseño y puesta en marcha del Plan de Acción con las actividades que dan cumplimiento a los compromisos adoptados en la declaración.

#### **4.1.13 Convención Relativa a los Humedales de Importancia Internacional (Convenio de Ramsar)**

El convenio sobre los Humedales de Importancia Internacional (especialmente como hábitat de aves acuáticas) se firmó en el año 1971 y entró en vigencia a partir del año 1975. Dicho tratado gubernamental tiene como principal objetivo la conservación de las zonas húmedas del planeta. Para el año 2011 el convenio de Ramsar contaba con la participación de 160 estados miembros (a lo largo del planeta) anidados a la causa, los cuales con sus territorios equivalen a 190 millones de hectáreas. Cada 3 años los países miembros de la convención se reúnen para evaluar el progreso de sus acciones y compartir experiencias y conocimiento adquirido en el ejercicio.

En lo que respecta a Honduras como miembro del convenio, cuenta con 6 sitios Ramsar los cuales equivalen a una superficie protegida de 223.320 Ha. Estos corresponden a: (i) Barras de Cuero y Salado; (ii) Parque Nacional Janette Kawas; (iii) Refugio de Vida Silvestre Punta Izopo; (iv) Sistema de Humedales de la Zona Sur de Honduras; (v) Laguna de Bacalar; y (vi) Subcuenca del Lago de Yojoa.

#### **4.1.14 Convenio sobre diversidad biológica (CDV)**

Las Naciones Unidas define al CDV como un tratado internacional jurídicamente vinculante, el cual cuenta con tres principales objetivos: (i) conservación de la diversidad biológica; (ii) uso sostenible de todos sus componentes y derivados; y (iii) participación justa y equitativa en los beneficios asociados al uso de los recursos genéticos. En términos generales el Convenio sobre Diversidad Biológica, se centra en la promoción de medidas y actividades que lleven a un futuro sostenible.

Este convenio abarca la diversidad biológica en todos los niveles: ecosistemas, especies y recursos genéticos; del mismo modo también cubre la biotecnología (por medio del Protocolo de Cartagena sobre la seguridad de la Biotecnología). Adicional a lo expuesto anteriormente, dicho convenio acapara los principales ejes bajo los cuales se encuentra la diversidad biológica: ciencia, educación, política, agricultura, cultura y tradiciones, negocios, entre otros.

#### **4.1.15 Decreto 98-2007**

En su Artículo 123 establece la Protección de fuentes y cursos de agua: Las áreas adyacentes a los cursos de agua deberán ser sometidas a un Régimen Especial de Protección; no obstante, y en cualquier circunstancia deberán tenerse en cuenta las regulaciones siguientes:

1) Las de recarga hídrica o cuenca alta son zonas de protección exclusiva, se prohíbe todo tipo de actividad en estas zonas, cuando estas cuencas están declaradas legalmente como zonas abastecedoras de agua. Estas áreas estarán determinadas con el espacio de la cuenca comprendido desde cincuenta metros (50 m) abajo del nacimiento, hasta el parte aguas comprendida en la parte alta de la cuenca.

Cuando exista un nacimiento en las zonas de recarga hídrica o cuenca alta dentro de un área que no tenga declaratoria legal de zona abastecedora de agua, se protegerá un área en un radio de 250 m partiendo del centro del nacimiento o vertiente;

2) En los ríos y quebradas permanentes se establecerán fajas de protección de 150 m, medidos en proyección horizontal a partir de la línea de ribera, si la pendiente de la cuenca es igual o superior al 30%; y de 50 m si la pendiente es inferior de 30%; dentro de las áreas forestales de los perímetros urbanos se aplicarán regulaciones de la Ley de Municipalidades; y,

3) Las zonas forestales costeras marítimas y lacustres estarán protegidas por una franja no menor de 100 m de ancho a partir de la línea de marea más alta o el nivel más alto que alcance el lago o laguna.

En estas zonas de protección se prohíbe cortar, dañar, quemar o destruir árboles, arbustos y los bosques en general. Igualmente, se prohíbe la construcción de cualquier tipo de infraestructura, la ejecución de actividades agrícolas o pecuarias y todas aquellas otras que pongan en riesgo los fines perseguidos.

#### **4.1.16 Ley de Ordenamiento Territorial**

Aprobada por el Decreto Ley No.180-03. Constituye una política de Estado que incorporado a la planificación nacional, define el reglamento territorial y otros conceptos de suma importancia como desarrollo sostenible, gestión integral estratégica y recurso natural, enumeran los fundamentos de la Planificación Nacional y del Ordenamiento Territorial y las competencias de los Gobiernos Municipales de conformidad con esta ley (ACI/Ecología y Servicios S.A., 2006).

#### **4.1.17 Código de Salud y Reglamento General de Salud Ambiental**

Por medio del Decreto No. 65-91, de Junio de 1991 fue aprobado y se refiere a *la salud como un derecho humano inalienable, a su conservación y promoción en un medio ambiente sano, la*

*clasificación del agua y su tratamiento para los diferentes usos, la disposición final de las Agua negras, servidas y las excretas, así como lo que se dispone en relación a la salud de los trabajadores, a los centros de trabajo, a las obligaciones de la Secretaría de salud a través del IHSS y otros relacionados con la materia para proteger y conservar la salud de los trabajadores, de las responsabilidades del patrono, de las obligaciones del trabajador con respecto a esta Norma y las medidas para la seguridad y acondicionamiento en las áreas de trabajo (ACI/Ecología y Servicios S.A., 2006).*

#### **4.1.18 Reglamento para el manejo integral de los residuos sólidos**

Mediante Acuerdo Ejecutivo No. 1567-2010, regula la gestión integral de los residuos sólidos, incluyendo las operaciones de prevención, reducción, almacenamiento y acondicionamiento, transporte, tratamiento y disposición final de dichos residuos, fomentando el aprovechamiento de los mismos con el fin de evitar riesgos a la salud y al ambiente. Este Reglamento tendrá aplicación nacional, será de cumplimiento obligatorio para las alcaldías municipales y toda persona natural o jurídica, pública o privada, que como consecuencia de sus actividades genere o maneje residuos sólidos, ya sea como productor, importador, distribuidor o usuario de un bien.

#### **4.1.19 Normas Técnicas de Descargas de Agua Residuales a Cuerpos Receptores y alcantarillado Sanitario, (la “Norma”)**

Aprobada mediante Acuerdo No. 058, dicha Norma tiene por objeto: a) Regular las descargas de Agua residuales a los cuerpos receptores y alcantarillado sanitario, b) Fomentar la creación de programas de minimización de desechos, la instalación de sistemas de tratamiento y la disposición de Agua residuales, para reducir la producción y concentración de los contaminantes descargados al ambiente.

#### **4.1.20 Reglamento para la Regulación de Emisiones de Gases Tóxicos, Humos y Partículas de los Vehículos Automotores,**

Aprobado mediante Acuerdo No. 719-2000. El Reglamento tiene como finalidad determinar los niveles máximos permisibles de emisión de gases tóxicos, humo y partículas de los vehículos. Asimismo establece las infracciones y sanciones por el incumplimiento al Reglamento en mención.

#### **4.1.21 Reglamento para el control de emisiones generadas por fuentes fijas**

Tiene por objeto la prevención, el control y disminución de la contaminación del aire producida por fuentes fijas. Crea un registro de empresas o actividades que generen emisiones por fuentes fijas a la atmósfera; Establece un programa de monitoreo gradual y sistemático de las emisiones producidas por industrias o actividades comerciales, de servicio, etc.; Normaliza, de manera gradual, el nivel de emisiones hasta lograr que los generadores cumplan con las normas establecidas en este Reglamento; Instar al uso de equipos que garanticen la optimización de los procesos de producción, control de contaminantes y la importación de combustibles libres de sustancias no deseadas, con el fin de reducir la carga de contaminantes emitidos a la atmósfera; Garantizar el fortalecimiento de la capacidad

institucional de las autoridades competentes para ejercer el control y monitoreo de emisiones por fuentes fijas.

#### **4.1.22 Reglamento general sobre uso de sustancias agotadoras de la capa de ozono**

Prohíbe la fabricación y emisión deliberada a la atmósfera de sustancias agotadoras de la Capa de Ozono, bien sea en forma pura o en mezcla.- Se consideran como tales aquellas que el Protocolo de Montreal y sus enmiendas establezcan y listadas en el anexo 1 del reglamento. Establece sanciones, procedimientos y disposiciones generales.

#### **4.1.23 Ley del sistema nacional de gestión de riesgos**

Crea el Sistema Nacional de Gestión de Riesgos, el cual también será conocido con las siglas de “SINAGER”, constituyendo el marco legal hondureño orientado a que el país cuente y desarrolle la capacidad de prevenir y disminuir los riesgos de potenciales desastres, además, de prepararnos, responder y recuperarnos de los daños reales provocados por los fenómenos naturales que nos impacten o por aquellos generados por las actividades humanas. Se rige por los principios de seguridad y responsabilidad, reducción de riesgo como proceso social, gestión descentralizada y desconcentrada

#### **4.1.24 Ley para la Protección del Patrimonio Cultural de la Nación**

Mediante Decreto 220 – 97 establece “la defensa, conservación, rescate, restauración, reivindicación, protección, investigación, divulgación, acrecentamiento y transmisión a las generaciones futuras de los bienes que constituyen el Patrimonio Cultural de la Nación en todo el territorio nacional y en las aguas jurisdiccionales”. El Instituto Hondureño de Antropología e Historia es la institución encargada de velar por el cumplimiento de dicha Ley.

Instituto Hondureño de Antropología e Historia, I. H. A. H); esta Ley en su Artículo 1, establece: “Esta ley tiene por objeto la defensa, conservación, reivindicación, rescate, restauración, protección, investigación, divulgación, acrecentamiento y transmisión a las generaciones futuras de los bienes que constituyen el Patrimonio Cultural de la Nación en todo el territorio Nacional y en las Agua jurisdiccionales...”

*Asimismo en el Capítulo II. Del Patrimonio Cultural, en el Artículo 2. Se dispone que: “Se considera parte del patrimonio Cultural:...”Inciso 1, 4 y 5. “Los monumentos, aquellos bienes inmuebles de la época precolombina, colonial y republicana que por su arquitectura o ingeniería sean de interés antropológico histórico.” “Sitio Arqueológico...” Y “Zona arqueológica...” (ACI/Ecología y Servicios S.A., 2006).*

#### **4.1.25 Ley de Municipalidades**

Con el Decreto No. 134-90 se otorga a las municipalidades autonomía y facultades para la creación de órganos que apoyen la gestión municipal y garanticen la participación de la comunidad en la solución de los problemas del municipio.

Mediante Decreto 181-2007-Delegación de Licenciamiento en las Municipalidades, La Secretaría de Estado en los Despachos de Recursos Naturales y Ambiente (SERNA) delegará en las municipalidades, los procesos de evaluación ambiental para la ejecución de proyectos, instalaciones industriales o cualquier otra actividad pública o privada que se pretenda desarrollar dentro de su ámbito territorial, así como las acciones de control y seguimiento de las medidas de mitigación de impactos ambientales a que están sujetas las licencias. Este proceso de evaluación será concurrente con la tramitación de Permisos de Construcción u Operación se excluye de tal delegación lo dispuesto en el artículo 68 de esta ley. Las Corporaciones Municipales asumirán estas responsabilidades emitiendo un Acuerdo Municipal donde se notificara la Secretaría de Estado en los Despachos de Recursos Naturales y Ambiente (SERNA) su intención y capacidad de hacerlo, por ende asumirán la responsabilidad que se derivare de las funciones delegadas. Las Municipalidades del Distrito Central, San Pedro Sula, Juticalpa, La Ceiba, Puerto Cortes, Roatán, Guanaja, y el Progreso, podrán hacerlo de forma inmediata, ya que cuentan con sus respectivas unidades ambientales municipales.

#### **4.1.26 Código del Trabajo**

Establecido por el Decreto No. 189-59. Regula las relaciones entre el capital y el trabajo, colocándolas sobre una base de justicia social a fin de garantizar al trabajador las condiciones necesarias para una vida normal y al capital una compensación equitativa de su inversión. Hace alusión a la protección a los trabajadores durante el ejercicio del trabajo, lo cual implica todas las medidas de higiene, seguridad laboral y la prevención de riesgos laborales.

#### **4.1.27 Reglamento General de Medidas Preventivas de Accidentes de Trabajo y Enfermedades Profesionales**

Acuerdo Ejecutivo No. STSS-053-04 *define las normas que rigen la protección de la salud de los trabajadores, a fin de establecer las condiciones de seguridad y salud en que debe desarrollarse las labores en los centros de trabajo* (ACI/Ecología y Servicios S.A., 2006).

#### **4.1.28 Código de salud**

De acuerdo con la Corte Suprema de Justicia de la República de Honduras en el Decreto No. 65-91 de 1992 se establece el Código de Salud, por medio del cual se establecen los principales lineamientos de las actividades propias del sector y la coordinación funcional e institucional del mismo. Adicional a esto, define los derechos y deberes relativos a la salud familiar y colectiva y al medio ambiente; incluyendo apartados referentes a la promoción y protección de la salud.

Se incluyen temáticas de saneamiento del medio ambiente relevantes a sus recursos asociados: (i) agua (incluyendo aguas pluviales), (ii) aire y su contaminación, (iii) residuos sólidos, (iv) edificaciones (artículos de uso doméstico y alimentos y bebidas). Por otra parte el código de salud define apartados para temas relacionados con salud ocupacional, seguridad industrial (incluyendo sustancias peligrosas); al igual que la protección sanitaria internacional, recuperación de la salud, productos farmacéuticos y de uso médico, instituciones de salud y las profesiones asociadas a la salud.

De forma específica define los principales conceptos relacionados con vigilancia y control epidemiológico, información epidemiológica, laboratorios y sistemas de referencia. Como parte complementaria menciona temáticas relacionadas con desastres y emergencias y su prevención; así como procedimientos en las actuaciones de las autoridades de la salud.

#### **4.1.29 Código Hondureño de Construcción**

Declara las normas técnicas nacionales de construcción. Establece las exigencias básicas de calidad, seguridad y habitabilidad de los edificios, instalaciones, infraestructura vial, portuaria y aeroportuaria, para que el sector de la construcción se adapte a la estrategia de sostenibilidad económica, energética y medioambiental. Este código es elaborado por el Colegio de Ingenieros Civiles de Honduras, el Colegio de Arquitectos de Honduras y el Colegio de Ingenieros Mecánicos, Eléctricos y Químicos de Honduras.

#### **4.1.30 Ley de Propiedad**

Fortalece y otorga seguridad jurídica a los titulares de la propiedad, desarrolla y ejecuta una política nacional que permita la inversión nacional y extranjera y el acceso a la propiedad por parte de todos los sectores de la sociedad. Comprende la propiedad mueble, inmueble, mercantil, intelectual, derechos reales y otros derechos con el propósito de hacer expedito, efectivo, transparente y equitativo todos los negocios jurídicos relativos. Integra y coordina regulaciones, entidades políticas y procedimientos relativos a la propiedad orientada al desarrollo de la persona humana y la sociedad. Aplica instrumentos jurídicos, administrativos y tecnológicos avanzados que garanticen la seguridad, transparencia y reducción de los costos y tiempos para las transacciones registrables y de los procedimientos administrativos. Asegura el reconocimiento y protección de los derechos de propiedad privada, municipal y nacional, promueve su regularización y facilita la realización de todo tipo de actos y negocios jurídicos. Promueve la solución legal y expedita de los conflictos relativos a la propiedad sobre la misma y propicia el acceso de las personas a la propiedad segura, y, regulariza la propiedad raíz a la población.

### **4.2 Marco Institucional**

#### **4.2.1 Secretaría de Energía, Recursos Naturales, Ambiente y Minas (MIAMBIENTE)**

Entidad que vela por el manejo sostenible de los Recursos Naturales y el Ambiente, nuestras acciones están encaminadas a reducir la vulnerabilidad de las familias, fomentando la capacidad de los hondureños a enfrentar el cambio climático. Es la autoridad estatal encargada de otorgar las autorizaciones ambientales correspondientes a proyectos, instalaciones industriales o cualquier otra actividad pública o privada susceptible de contaminar o degradar el ambiente, los recursos naturales o el patrimonio histórico cultural de Honduras.

MIAMBIENTE bajo el marco legal de la Ley General del Ambiente y a través del SINEIA otorga estas autorizaciones precedidas de una evaluación de impacto ambiental (EIA) con el fin de prevenir



los posibles efectos negativos del entorno, generando en ese sentido medidas de protección ambiental que serán de obligatorio cumplimiento tanto en la fase de ejecución (construcción) como durante la vida útil del Proyecto y sus instalaciones e inclusive las medidas que haya que tomar para los efectos que pueda producir una vez finalizada la misma.

#### **4.2.2 Dirección de Cambio Climático**

La Dirección Nacional de Cambio Climático tiene como objetivo principales los siguiente: Coordinar acciones orientadas a formular y ejecutar las políticas nacionales para la mitigación de los gases efecto invernadero, así como, la adaptación a los efectos adversos del cambio climático, Promover el desarrollo de programas y estrategias de acción climática, relativos al cumplimiento de los compromisos asumidos a través de la suscripción del Convenio Marco de las Naciones Unidas Sobre el Cambio Climático (CMNUCC) y el Protocolo de Kyoto.

#### **4.2.3 Instituto de Desarrollo Comunitaria Agua y Saneamiento IDECOAS**

Institución estatal desconcentrada, que promueve el Desarrollo Comunitario por medio de la coordinación, diseño y ejecución de programas y proyectos participativos, incluyentes y equitativos, en alianza con gobiernos locales y socios estratégicos, para mejorar la calidad de vida de la población más pobre y vulnerable de Honduras.

Es la entidad encargada de ejecutar la política de Estado para el desarrollo comunitario en coordinación con instituciones pertinentes del sector público, organizaciones privadas y de la sociedad civil promoviendo y facilitando los esquemas de coinversión.

Entre otras cosas, se encarga de fomentar la producción y la diversificación económica del medio rural y urbano en condiciones de pobreza y pobreza extrema, considerando sus potencialidades productivas y su contribución al uso racional de los recursos naturales, a la conservación de la biodiversidad, el mejoramiento de los espacios y paisajes rurales y la protección del patrimonio natural y cultural, en diversas comunidades del país.

Así mismo, tiene a su cargo estimular la organización comunitaria o territorial bajo los principios de participación, solidaridad, equidad generacional y de género estableciendo organizaciones de carácter asociativo, comunitario u otros. Así como promover programas o proyectos vinculados al desarrollo rural o urbano según prioridades establecidas a nivel local, utilizando instrumentos que contribuyan con la descentralización, fortalecimiento local y una conciencia de corresponsabilidad de los diferentes actores del Estado y la sociedad Civil.

Por otro lado, lleva a cabo la ejecución de proyectos relacionados con la captación, conducción, almacenamiento, purificación y distribución del agua potable para comunidades del país, así como los relacionados con la colección, tratamiento y disposición de las aguas negras y las aguas pluviales con fondos nacionales y de cooperación externa. Promueve el desarrollo de abastecimientos públicos de agua potable y alcantarillados sanitarios del país

Tiene amplia experiencia en el mejoramiento de barrios precarios. Ha desarrollado otros programas de inclusión urbana tales como: Barrio Ciudad (Crédito Banco Mundial 4096); Programa de Vivienda de Interés Social (BID 1786) y Programa de Integración y Convivencia Urbana (BID 2895).

#### **4.2.4 Fondo Hondureño de Inversión Social (FHIS)**

Institución líder responsable por el control y seguimiento de la ejecución de proyectos realizados por municipalidades, ONGs y contratistas privados. Se encarga de la gestión y ejecución de proyectos que contribuyen al desarrollo local, a través de la participación activa de las comunidades y los gobiernos locales con equidad. El FHIS es el encargado de garantizar procedimientos de operación y control ágiles y eficaces en la utilización de los recursos y la eficiencia y transparencia en el manejo de los mismos. Ejecuta programas y proyectos financiados por fondos nacionales y diversos organismos externos, como Banco Mundial (BM), Banco Interamericano de Desarrollo (BID), Banco Centroamericano de Integración Económica (BCIE), Agencia de Estados Unidos para el Desarrollo Internacional (USAID), Banco de Cooperación Financiera Alemán (KFW) y China Taiwán.

#### **4.2.5 Secretaria de Seguridad (SEDS)**

Institución del Estado, responsable de formular e implementar políticas de seguridad interior, orientadas a la prevención e investigación del delito y faltas. A través de la Policía Nacional protege la vida, la seguridad de las personas y sus bienes, garantiza la convivencia y seguridad ciudadana y coadyuva a preservar la democracia y el Estado de Derecho, vela por el cumplimiento de la Ley y respeto de los Derechos.

## 5 CONDICIONES AMBIENTALES Y SOCIALES DEL DISTRITO CENTRAL

### 5.1 Caracterización Ambiental

El municipio del Distrito Central de Tegucigalpa (junto con Comayagüela), es definida por constitución como la capital de Honduras. El área administrativa del Distrito Central está formado por un sector urbano denominado el área metropolitana de Tegucigalpa y Comayagüela, el cual está dividido en 892 barrios y colonias. Tegucigalpa y Comayagüela se encuentran separados por el río Choluteca.

El Distrito Central se encuentra ubicado en un complejo de montañas (altura máxima de 1.463 metros) que juegan un papel importante para la reducción de la contaminación; debido a su ubicación geográfica, cuenta con amplia cobertura de bosques de pino y roble abiertos.

Al norte limita con los municipios de Cedros y Talanga; al sur con los municipios de Maraita, San Buenaventura, Santa Ana y Lepaterique; al oriente con los municipios de Santa Lucía, San Antonio de Oriente, Valle de Ángeles y San Juan de Flores; y al Occidente con los municipios de Ojojona, Lepaterique, Lamaní y San Antonio de Flores.

*Ilustración 1 Ubicación del Distrito Central en Honduras*



Fuente: Modificada de (Geografíacentral, 2014)

*Ilustración 2 Ubicación Geográfica Tegucigalpa*



*Fuente: Maps of World, 2013*

### **5.1.1 Clima**

El Distrito Central cuenta con clima templado debido a la altitud, reduciendo considerablemente su humedad en comparación con otras poblaciones que también se ubican en la parte central de Honduras. El clima de Tegucigalpa se caracteriza por tener una temporada seca que comienza desde el mes de noviembre y finaliza en el mes de marzo, y una temporada lluviosa para los meses de abril y octubre.

Por otra parte, la temperatura promedio anual es de 22,3°C y la precipitación anual es en promedio de 1002 mm. Según los regímenes pluviales registrados en la zona, la región se define en la categoría de lluvioso con invierno muy Seco (Vb).

La temporada lluviosa comienza en abril y generalmente concluye en octubre, siendo septiembre el mes con mayor precipitación, febrero es de los meses más secos del año.

- La precipitación promedio anual es de alrededor de los 21.6°.
- La temperatura máxima y mínima es de 23.5 ° y 19.5°.
- La humedad relativa varía alrededor del 72%.

### **5.1.2 Hidrología**

El río Choluteca, cruza la ciudad de Tegucigalpa de norte a sur y separa físicamente a Tegucigalpa y Comayagüela. Tegucigalpa se encuentra a la margen derecha del río Grande o Choluteca, Comayagüela está en el sector occidental de la ciudad y próxima al aeropuerto

La ciudad de Tegucigalpa es abastecida hídricamente a partir de tres fuentes principales correspondientes a la represa La Concepción al sudoeste de la capital, la represa Los Laureles en el río Guacerique al oeste de la zona metropolitana y las fuentes de El Picacho, en el parque nacional

La Tigra, que se ubica al noreste de la capital. A pesar de contar con esta variedad de fuentes hídricas, los caudales de abastecimiento se han visto reducidos debido a los procesos de deforestación que se presentan en estas zonas, especialmente en el Parque La Tigra y en la cuenca del río Guacerique. Lo anterior ha aumentado los procesos erosivos y de sedimentación reduciendo las caudales de abastecimiento.

Por otro lado, se cuenta con fuentes hídricas subterráneas que abastecen en su mayoría a la población rural. A pesar de esto, estas fuentes solo representan el 4% del abastecimiento, en pozos excavados en zonas dispersas de la ciudad.

### **5.1.3 Flora**

La ciudad de Tegucigalpa muestra una tendencia en la que la arborización de parques, vías y otras zonas públicas, se realiza con especies exóticas, por ejemplo: *Bauhinia variegata*, *Callistemon lanceolatus*, *Deloniz regia*, *Dypsis lutescens*, *Senna siamea* y *Spathodea campanulata* (SUTHERLAND, 2004).

En la región, la vegetación predominante son los bosques sub tropicales de pino y bosques mixtos (formado por coníferas y frondosas), además se puede encontrar sotobosque de hongos, helechos, arbustos y árboles pequeños. Donde el bosque es más seco hay matorral espinoso y plantas suculentas.

Dentro de las especies nativas, se destacan: *Ceiba pentandra* (Ceibo), *Enterolobium cyclocarpum* (Guanacaste), *Simarouba glauca* (aceituno, negrito), entre otros. Se pueden identificar además algunas especies como son: Laurel (*Nectandra*), Acacia (*Delonix Regia*), Abeto (*Abies*), Almendro (*Andira*).

### **5.1.4 Fauna**

Como parte de la fauna se identifican las siguientes especies: Paloma (*Columba Sp*), Cucarachero y Zanate (*Quiscalos Mexicanus*), una variedad de colibríes, garzas, torogones, zanates, turcas. En esta zona, destacan las aves y mariposas migratorias. Estas especies no se verán afectadas como parte de las actividades del proyecto.

### **5.1.5 Zonas de Importancia Ambiental**

Dentro de las principales zonas ecológicas con las que cuenta Tegucigalpa se encuentra el Parque Nacional La Tigra y su área de 243,4 Km<sup>2</sup> incluyendo la zona de núcleo y amortiguamiento. Este parque limita con el municipio de San Juan de Flores, Santa Lucía, Valle de Ángeles y Talanga. Este parque cobija 3 tipos de ecosistemas principales:

1. Bosque Tropical siempre verde estacional aciculifoliado montano inferior;
2. Bosque Tropical siempre verde estacional mixto montano inferior; y
3. Bosque Tropical siempre verde estacional latifoliado montano superior.

El parque tiene una amplia variedad de flora y fauna, dentro de los cuales se incluye árboles de tipo: Roble, Encinos, Laquidámbar, Aguacatillos; así como importantes especies de helechos que

actualmente se encuentran en vía de extinción. Respecto a la fauna, el parque cobija diferentes especies de mamíferos, reptiles aves y anfibios endémicos.

Considerado que el Parque Nacional la Tigra se encuentra aproximadamente a 40 kilómetros de la sub-estacion Toncontin, es posible afirmar que no existiera ningún tipo de afectación por las actividades de ampliación que se tiene predispuestas como parte del proyecto.

### 5.1.6 Desastres Naturales

En el Distrito Central se pueden presentar desastres naturales eventuales como es el caso de huracanes. El antecedente de este tipo de desastres data de octubre de 1998, fecha en la que el huracán Mitch pasó por Tegucigalpa ocasionando inundación e importantes estragos en la ciudad.

### 5.1.7 Sitios de Interés Histórico y Arqueológico

La ciudad cuenta con muchos sitios de interés histórico, que encierran la vida y pasado de una villa minera que pasó a ser la capital de la Republica y la sede de los tres poderes del estado de Honduras. El Distrito Central cuenta con diferentes lugares de interés histórico incluyendo el Museo de Historia Republicana Villa Roy, el Museo Histórico Militar, el Edificio del Correo Nacional. Así mismo, el centro urbano de Tegucigalpa y sus alrededores se considera sitio de interés histórico y arqueológico. El centro urbano incluye: el Antiguo Palacio de los Ministerios, el Teatro Manuel Bonilla, el Antiguo Edificio ENEE, el Palacio Municipal, la Casa Ramón Rosa, la Biblioteca Nacional (Antigua Tipografía Nacional), el Archivo Nacional, la Galería Nacional de Arte (Antiguo Paraninfo), la Escuela Nacional de Bellas Artes y la Antigua Casa Presidencial (Museo de Antropología)

En la siguiente ilustración se muestran otros sitios de interés en el país.

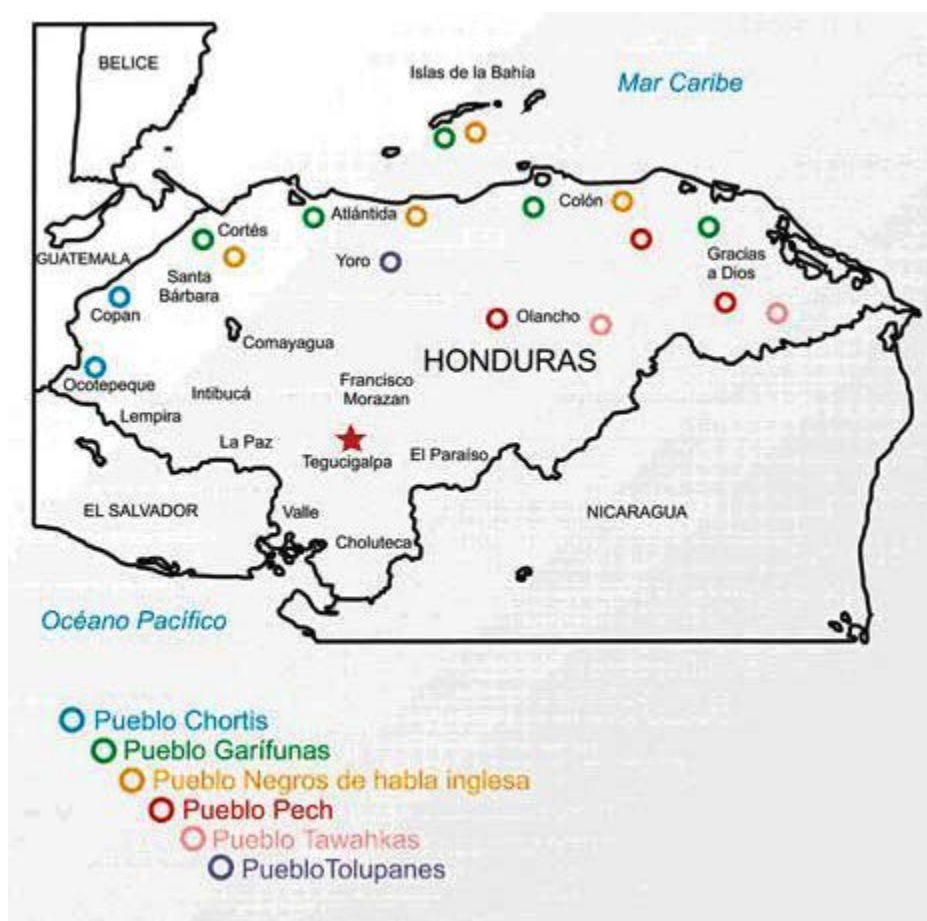
*Ilustración 3 Sitios arqueológicos de Honduras*



Fuente: (Honduras Tips, 2017)

Por otra parte, el Distrito Central no cuenta con la presencia de pueblos indígenas como se muestra en la siguiente ilustración.

*Ilustración 4 Mapa de Ubicación de los Pueblos Indígenas de Honduras*



Fuente: (UNESCO Honduras, 2003)

## 5.2 Caracterización Social

### 5.2.1 Caracterización demográfica

De acuerdo con el Instituto Nacional de Estadística de Honduras (INE), el Municipio del Distrito Central cuenta con una población de 1.207.635 habitantes (2016), teniendo así una densidad poblacional de 797.26 hab/m<sup>2</sup>. Tegucigalpa cuenta con 43 aldeas y 538 caseríos.

Ilustración 5 Resumen de Indicadores según características principales de los hogares y la población Año 2016

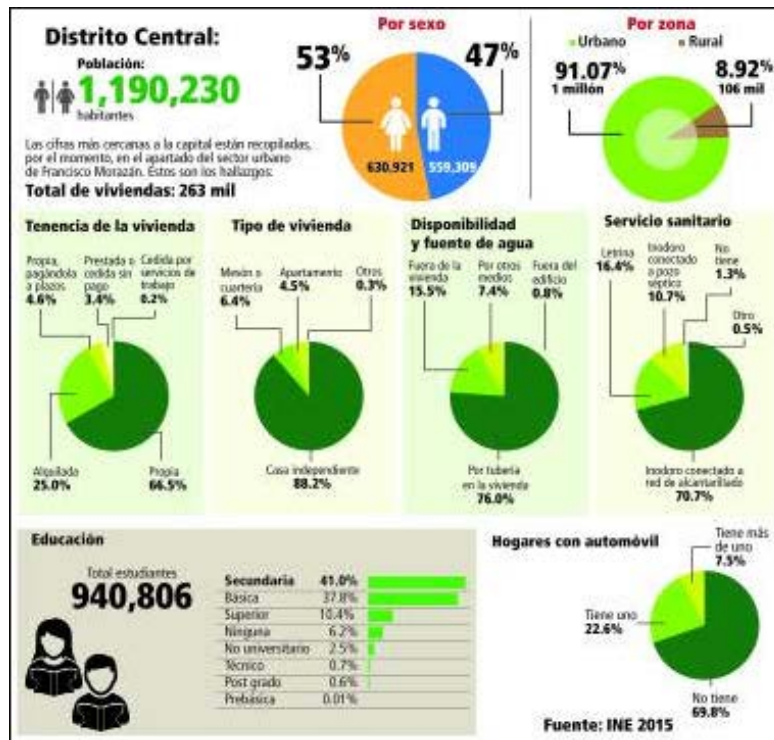
Clasificación	Total Nacional	Total Rural	Urbano			
			Total	Distrito Central	San Pedro Sula	Resto Urbano
Total Viviendas	1,972,520	855,108	1,117,412	288,210	181,536	647,666
Total Hogares	1,992,974	863,935	1,129,039	293,013	181,536	654,490
Poblacion Total	8,714,641	3,998,797	4,715,844	1,236,023	723,882	2,755,939
Hombre	4,132,729	1,960,087	2,172,642	571,327	339,774	1,261,541
Mujer	4,581,913	2,038,710	2,543,202	664,696	384,108	1,494,398
Personas por Hogar	4.4	4.6	4.2	4.2	4.0	4.2
Poblacion edad de Trabajar	6,861,682	3,066,527	3,795,155	1,023,556	590,364	2,181,235
Hombre	3,199,735	1,483,930	1,715,805	462,249	274,692	978,864
Mujer	3,661,947	1,582,597	2,079,350	561,308	315,672	1,202,371
Poblacion en edad de 5 a 17 años	2,472,798	1,270,153	1,202,644	266,955	176,144	759,546
Hombre	1,236,763	638,127	598,636	129,035	85,479	384,123
Mujer	1,236,035	632,027	604,008	137,920	90,665	375,423
Trabajo infantil	348,544	242,196	106,348	14,843	15,005	76,500
Niños	255,856	191,148	64,708	8,061	9,859	46,788
Niñas	92,688	51,048	41,640	6,783	5,146	29,712
Poblacion Economicamente Activa	3,944,836	1,765,706	2,179,130	579,202	333,043	1,266,884
Hombre	2,368,797	1,183,209	1,185,589	307,877	191,272	686,440
Mujer	1,576,038	582,497	993,541	271,325	141,771	580,445
Ingreso Percapita de los Hogares	3,103	1,859	4,059	5,174	4,640	3,402
Pobreza	60.9	62.9	59.4	50.0	48.3	66.7
Pobreza Extrema	38.4	52.4	27.7	19.4	17.5	34.2
Tasa de Participación Total	57.5	57.6	57.4	56.6	56.4	58.1
Tasa de Participación Masculina	74.0	79.7	69.1	66.6	69.6	70.1
Tasa de Participación Femenina	43.0	36.8	47.8	48.3	44.9	48.3
Inactivos	2,927,465	1,308,692	1,618,773	444,869	257,568	916,336
Ocupados	3,653,787	1,670,497	1,983,290	511,541	306,780	1,164,969
Asalariados	1,833,932	659,209	1,174,723	335,193	196,232	643,298
No Asalariados	1,819,855	1,011,288	808,567	176,348	110,548	521,671
Desocupados	291,048	95,209	195,840	67,661	26,263	101,915
Tasa de Desempleo Abierto	7.4	5.4	9.0	11.7	7.9	8.0
Tasa de Subempleo Visible	11.5	12.0	11.2	11.1	7.3	12.2
Tasa de Subempleo Invisible	44.2	45.2	43.3	38.7	40.4	46.1

Fuente: Instituto Nacional de Estadística (INE). LIV Encuesta Permanente de Hogares de Propósitos Múltiples, Junio 2016.

Fuente: (Instituto Nacional de Estadística-Honduras , 2016)



Ilustración 6 Indicadores sociodemográficos Distrito Central



Fuente: (Dominguez, 2015)

La capital se caracteriza por presentar altos niveles de pobreza, principalmente debido a la distribución inequitativa de los recursos. El 25% de las viviendas se encuentran ubicadas en asentamientos informales. Además, se estima que al menos el 29% de los asentamientos informales se ubican en zonas de alta exposición a riesgos de inundación y deslizamiento, es decir que el 63% de la población se encuentra en riesgo por estos dos fenómenos.

Entre otros datos importantes, se encuentran:

Tabla 1 Indicadores para la caracterización demográfica

Indicador	Valor (%)
Tasa de analfabetismo	5,7
Cobertura de estudios de primaria	97
Índice de Necesidades Básicas Insatisfechas	43

Fuente: Elaboración propia a partir de la información del Instituto Nacional de Estadística, 2017

Ilustración 7 Hogares por nivel de pobreza según dominio

Dominio	Total	No pobres	Pobres 2/		
			Total	Relativa 3/	Extrema 4/
<b>Total Nacional</b>	<b>1,983,403</b>	<b>775,404</b>	<b>1,207,999</b>	<b>446,297</b>	<b>761,702</b>
Urbano	1,122,054	455,427	666,627	356,148	310,479
Distrito Central	289,261	144,620	144,641	88,607	56,034
San Pedro Sula	181,084	93,691	87,393	55,696	31,697
Resto urbano	651,710	217,116	434,594	211,845	222,748
Rural	861,349	319,977	541,372	90,149	451,223

Fuente: Instituto Nacional de Estadística (INE). LIV Encuesta Permanente de Hogares de Propósitos Múltiples, Junio 2016.

Fuente: (Instituto Nacional de Estadística - Honduras, 2016)

A nivel educativo, el Distrito Central cuenta con 566 jardines de niños, 617 centros de educación primaria y 308 centros de educación media presencial.

A nivel de salud, el Distrito Central cuenta con 6 hospitales y la presencia de 265 médicos permanentes (30 especialistas y 235 médicos generales).

## 5.2.2 Actividades económicas de la zona

Los municipios de la zona central de Honduras, en especial Tegucigalpa, cuentan con la mayor diversidad de actividades económicas; sin embargo, la tasa de desempleo abierto para el Distrito Central asciende a 12,2%. De acuerdo con el INE, las principales actividades económicas corresponden al comercio, construcción, servicios, textil, el azúcar y el tabaco. Existen más de 500 instalaciones industriales.

El 73% del capital de trabajo se dedica al sector de bienes y servicios, el 24% se dedica a la industria. Se presenta un alto porcentaje de informalidad en el empleo, la cual se relaciona con empleos precarios, de alto riesgo y con protección social inadecuada.

Ilustración 8 Población en Edad de Trabajar (PET), Población Económicamente Activa (PEA) y Tasa de Participación (TP)

Categorías	Población en Edad de Trabajar (PET)						Población Económicamente Activa (PEA)						Tasa de Participación (TP)		
	Total	% 1/	Hombre	% 1/	Mujer	% 1/	Total	% 1/	Hombre	% 1/	Mujer	% 1/	Total	Hombre	Mujer
<b>Total Nacional 2/</b>	<b>6,861,682</b>	<b>100.0</b>	<b>3,199,735</b>	<b>46.6</b>	<b>3,661,947</b>	<b>53.4</b>	<b>3,944,836</b>	<b>100.0</b>	<b>2,368,797</b>	<b>60.0</b>	<b>1,576,038</b>	<b>40.0</b>	<b>57.5</b>	<b>74.0</b>	<b>43.0</b>
<b>Dominio</b>															
Urbano	3,795,155	55.3	1,715,805	53.6	2,079,350	56.8	2,179,130	55.2	1,185,589	50.1	993,541	63.0	57.4	69.1	47.8
Distrito Central	1,023,556	14.9	462,249	14.4	561,308	15.3	579,202	14.7	307,877	13.0	271,325	17.2	56.6	66.6	48.3
San Pedro Sula	590,364	8.6	274,692	8.6	315,672	8.6	333,043	8.4	191,272	8.1	141,771	9.0	56.4	69.6	44.9
Resto urbano	2,181,235	31.8	978,864	30.6	1,202,371	32.8	1,266,884	32.1	686,440	29.0	580,445	36.8	58.1	70.1	48.3
Rural	3,066,527	44.7	1,483,930	46.4	1,582,597	43.2	1,765,706	44.8	1,183,209	49.9	582,497	37.0	57.6	79.7	36.8

Fuente: (Instituto Nacional de Estadística-Honduras , 2016)

### **5.2.3 Cobertura de servicios básicos**

#### Agua

El Servicio Autónomo Nacional de Acueductos y Alcantarillados (SANAA) presta los servicios de agua, alcantarillado y depuración de aguas servidas. SANAA cuenta con tres fuentes de abastecimiento para el Distrito Central, incluyendo el Acueducto San Juancito-Picacho (fuente superficial), Concepción (Embalse) y Los Laureles (Embalse). Estas fuentes brindan el 70% del recurso hídrico consumido en la capital.

Se estima que existen 117 mil conexiones de agua potable suministradas por la SANAA. En los barrios marginales, por lo general el acceso al agua se administra de forma colectiva con un solo contador. El abastecimiento de estas zonas está a cargo de una junta o patronato que compra el agua al SANAA. Tan solo el 66% de los hogares del Distrito Central se encuentran conectados a la red de abastecimiento de agua, lo cual deja a la población en una posición de vulnerabilidad frente a enfermedades gastrointestinales y respiratorias que afectan su calidad de vida (BID, 2015).

#### Saneamiento y Drenaje

La gestión de aguas residuales está a cargo del SANAA. Actualmente se cuenta con un sistema de alcantarillado sanitario de tipo separado que funciona por gravedad en 80% del sistema, cubriendo aproximadamente el 70% del área construida de la capital. Alrededor del 47% de los hogares de cuentan con conexión domiciliaria al sistema de alcantarillado (BID, 2015).

El 53% restante no se cuenta con un sistema de alcantarillado sanitario por lo que la disposición de excretas se realiza a través de tanques sépticos, letrinas de cierre hidráulico y fosas simples, la gran mayoría de las aguas servidas provenientes de cocinas y baños drenan sus aguas directamente a canales de tierra paralelos a las calles, hasta llegar a una quebrada cercana.

Las tuberías del sistema de recolección primario se encuentran en muy mal estado por estar localizadas en los cauces de quebradas y ríos. En materia de diseño y capacidad, las estructuras son insuficientes para suplir la demanda requerida.

Las aguas residuales son por lo general descargadas sin tratamiento previo en los cursos superficiales, lo que genera problemas de contaminación orgánica y malos olores. El Distrito Central cuenta con dos plantas de tratamiento de aguas residuales, las cuales tienen capacidad para procesar únicamente el 17% del total de aguas residuales producidas (BID, 2015). El sistema de drenaje está ausente tanto física como institucionalmente.

#### Residuos solidos

La Superintendencia de Aseo tiene la titularidad y operación de los servicios de aseo, mientras que la recolección de los residuos domésticos se realiza a través de empresas privadas (COSEMA u AMAHSA).

En el Distrito Central se producen en promedio 878 toneladas de basura diaria. El 91% de la población cuenta con el servicio de recolección regular de residuos sólidos. El 89% de los residuos recolectados

son dispuestos en el vertedero municipal, mientras que solo el 2% es recuperado dentro del vertedero. El 9% restante se dispone en tiraderos a cielo abierto.

El vertedero municipal no se considera un vertedero controlado y carece de obras para el control de lixiviados y gases residuales.

Actualmente, solo el 2% de los residuos es utilizado para generar energía o calor y el 12% de los residuos generados son separados y clasificados.

### Energía

El 99% de los hogares del Distrito Central cuentan con conexión a fuentes de energía eléctrica, sin embargo, el sistema presenta deficiencias en la red de transmisión y distribución por lo que la continuidad del servicio no se considera adecuada (BID, 2015).

Actualmente no se promueven prácticas sostenibles en la generación y uso de la energía y existen deficiencias en el alumbrado público.

#### **5.2.4 Transporte**

La mayoría de las calles principales están pavimentadas, aunque en mal estado, lo que repercute negativamente en los vehículos y el tránsito en general. La forma de transporte más utilizada es en automóvil, ya sea en buses urbanos e interurbanos, taxis, autos de alquiler y transporte privado o propio.

El 39% de los traslados se realizan en transporte público, el 27% en vehículos particulares y el 33% de los viajes se realizan a pie. Los medios alternativos de transporte como lo es la bicicleta representan menos del 1% de la movilidad en la ciudad. Esto se da principalmente por las condiciones de inseguridad (BID, 2015).

Se considera que se cuenta con un sistema de movilidad ineficiente con un creciente congestionamiento vehicular, con baja calidad de transporte público.

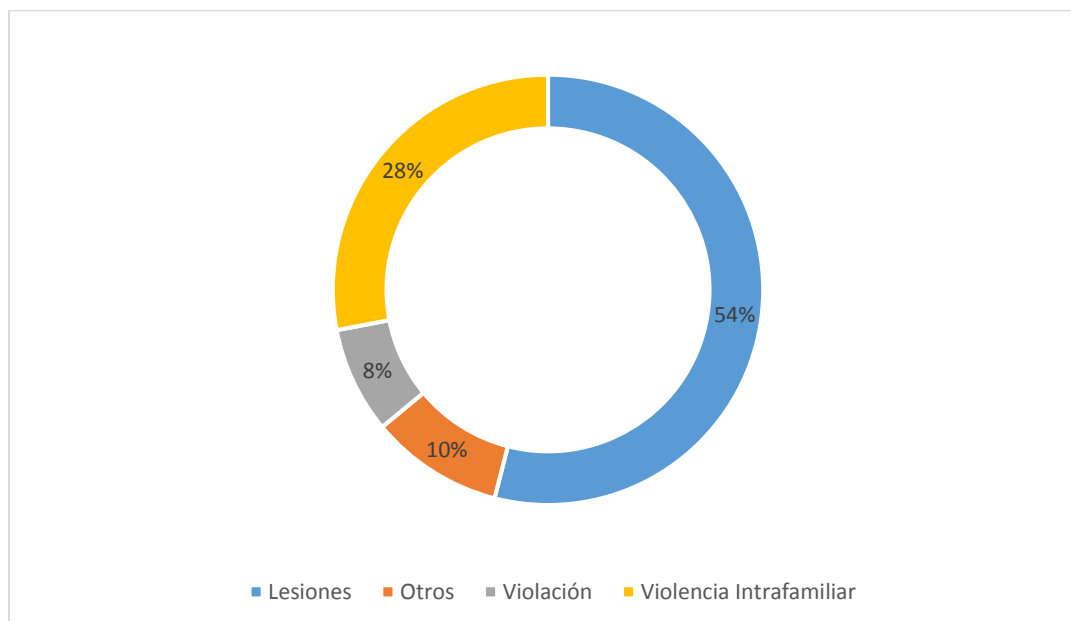
#### **5.2.5 Seguridad**

El país en general es uno de los países más violentos de America Latina y el Caribe y enfrenta una de las situaciones de seguridad más críticas de la región. El Distrito Central representa el 18% de los homicidios del país. Respecto a los hurtos, la tasa actual es de 604 hurtos por cada 100,000 habitantes. El 95% de los habitantes de la capital, manifiestan altos niveles de percepción de inseguridad al recorrer las calles (BID, 2015).

La concentración de la violencia, ocurre principalmente en zonas marginales, así como espacios urbanos en deterioro y en el sistema de transporte público. Las zonas más problemáticas corresponden a la región noroccidental y nororiental del municipio, al igual que los barrios y colonias ubicados en la periferia.

Además se presentan altos niveles de violencia intrafamiliar, delitos sexuales, maltrato infantil y agresión a las mujeres.

*Gráfica 1 Delitos contra la Integridad Personal - Distrito Central 2014*



Fuente: Tomado de (BID, 2015)

El Municipio del Distrito Central ha preparado un Plan Local de Convivencia y Seguridad Ciudadana 2014-2018, el cual tiene como propósito mejorar los niveles de seguridad en toda la ciudad. Esta iniciativa coordina esfuerzos multisectoriales, incluyendo también al gobierno central, organizaciones no gubernamentales, población organizada y cooperación internacional (BID, 2015).

Así, el maltrato hacia las mujeres y niños, el miedo y la desconfianza generalizados que presenta la población, obstaculizan en gran medida la cohesión social de Tegucigalpa y Comayaguela. Se carece de marcos institucionales y normativos que faculden y asignen a las autoridades locales las competencias y recursos necesarios para gestionar de manera eficiente la seguridad ciudadana que permita reducir los índices de criminalidad e inseguridad.

#### **5.2.6 Espacios públicos**

El crecimiento no planificado de la ciudad aumenta la desigualdad, así mismo, el Distrito Central carece de espacios públicos de recreación. Además la mayoría de las áreas verdes existentes son poco accesibles e inseguras y en general no cuentan con equipamientos ni mobiliario para el esparcimiento de las personas (BID, 2015).

## 6 ANALISIS AMBIENTAL Y SOCIAL

### 6.1 Descripción de las obras y zonas a intervenir

En el Componente 1, Subcomponente 1 – Mejoramiento de Barrios, mencionado en el capítulo 2 del presente documento, se tienen previstas las siguientes actividades:

- Sistema de tratamiento de aguas servidas y saneamiento: Adecuación de sistemas de aguas servidas de bajo costo que están por definirse.
- Alumbrado público: Mejoramiento de la red de distribución eléctrica mediante el uso de energías renovables (tales como paneles solares) y la aplicación de los principios de eficiencia energética. Movimiento y extracción de postes, colocación de cableado, pruebas de funcionamiento.
- Mejoramiento vial: Se prevé la pavimentación con concreto hidráulico de las calles vehiculares y construcción de gradas de concreto reforzado en las calles peatonales incluyendo canales para el drenaje pluvial.
- Equipamiento social: Se consideran dentro de esta actividad, la construcción y/o reacondicionamiento o reparación de instalaciones como centros educativos, centros de salud, centros deportivos y centros comunitarios, parques infantiles, canchas, muros mejoramiento del campo, entre otros.
- Obras de mitigación de riesgos: Las obras de mitigación de riesgos pueden incluir actividades de reconstrucción de infraestructura, forestación de espacios clave, protección de taludes, construcción de infraestructura para la protección de las viviendas, protección de cauces y cursos de agua.
- Creación de áreas verdes: Instauración de zonas verdes procurando la utilización de especies nativas o locales.

Como parte de las obras anteriormente descritas, se prevén las siguientes actividades:

Componente del Proyecto	Actividades de Construcción	Actividades de Operación
Sistema del Alcantarillado Sanitario	Excavaciones en las calles, transporte y disposición final de tierra, roca sobrante y desperdicio de demolición, transporte,	Operación de la red, limpieza de elementos, reparaciones.

<b>Componente del Proyecto</b>	<b>Actividades de Construcción</b>	<b>Actividades de Operación</b>
	colocación de tuberías, rellenar y compactar zanjas, construcción de pozos y cajas, prueba hidrostática	
Sistema del Drenaje Pluvial (Alcantarillados)	Excavaciones en las calles, transporte y disposición final de tierra, roca sobrante y desperdicio de demolición, construcción de cunetas y colocación de tubería, rellenar y compactar zanjas, construcción de pozos y cajas	Operación de la red, limpiezas, reparaciones.
Sistema Vial (Construcción de caminos)	Excavaciones, nivelaciones, colocación de capa de concreto, construcción de bordillos, transporte de concreto, de material para base y sub base, transporte y disposición final de materiales de demolición, curado del concreto	Uso y reparaciones puntuales.
Sistema Eléctrico y Alambrado Público (Red de Distribución de Energía Eléctrica)	Mover y extraer postes, colocación de cableado, pruebas de funcionamiento,	Operación de la red
Equipamiento Social y Espacios de Recreación (Construcción de Edificio y Complejos deportivos)		
Construcción de Muros	Demolición de estructuras viejas, transporte y disposición final de material sobrante, trabajos de mampostería, concreto, metal, repellado, colocación de ladrillos, pintura	Servicios paisístico
Construcción de Cancha		Servicios deportivos
Construcción de Vestuario en Cancha		Servicios deportivos
Construcción de parque		Servicios recreativos
Construcción de Jardín de Niños		Servicio educativo

Fuente: PGA David Betancourt

Las características ambientales y sociales de base de los barrios priorizados para la intervención corresponden a las descritas en la sección anterior. Todos los barrios están localizados en el Cerro Pantanal (25 de Enero; Altos de la Quesada; Brisas del Mogote; La Huerta; Montes de los Olivos; Nueva Australia; Nueva España; Nueva Galilea; y Nueva Jerusalén).

A continuación se resume el número de lotes que se prevé intervenir en cada una de las colonias.

<b>LOTES POR COLONIA A INTERVENIR</b>			
<b>Nº</b>	<b>COLONIA</b>	<b>TOTAL POR COLONIA</b>	<b>Inversión estimada por colonia (USD)</b>
1	25 DE ENERO	193	\$ 965,000

LOTES POR COLONIA A INTERVENIR			
Nº	COLONIA	TOTAL POR COLONIA	Inversión estimada por colonia (USD)
2	NUEVA ESPAÑA	364	\$ 1,820,000
3	MONTES DE LOS OLIVOS	1,161	\$ 5,805,000
4	NUEVA JERUSALEN	1,380	\$ 6,900,000
5	NUEVA AUSTRALIA	377	\$ 1,885,000
6	NUEVA GALILEA	245	\$ 1,225,000
7	ALTOS DE LA QUESADA	76	\$ 380,000
8	LA HUERTA	177	\$ 885,000
9	BRISAS DEL MOGOTE	211	\$ 1,055,000
<b>TOTAL POR GRUPO</b>		<b>4,184</b>	<b>\$ 20,920,000</b>

En el Anexo 1 se detallan las intervenciones para la Colonia Nueva Jerusalem.

Ítem	Nueva Jerusalem
Tubería de alcantarillado (Metros lineales)	7,475.04
Pozos	101
Conexiones domiciliarias de aguas negras	1,207
Tubería de agua potable (Metros lineales)	14,950
Tanque de almacenamiento de agua potable (gal)	180,000
Pavimento hidráulico	7,403.54
Área de Construcción Centro Comunal (m <sup>2</sup> )	400
Terreno para construcción de Centro Comunal (m <sup>2</sup> )	2,905
Parque infantil (m <sup>2</sup> )	860
Mejora de campo (m <sup>2</sup> )	6,815

A partir de estos datos, se realiza una estimación de lo que se requerirá para la intervención en las demás colonias:



Ítem	25 de Enero	Nueva España	Montes de los Olivos	Nueva Australia	Altos de la Quezada	Las Huertas	Brisas del Mogote
Tubería de alcantarillado (Metros lineales)	1,045.42	1,971.68	6,288.78	2,042.09	411.67	958.76	1,142.92
Pozos	14.13	26.64	84.97	27.59	5.56	12.95	15.44
Conexiones domiciliarias de aguas negras	168.81	318.37	1,015.45	329.74	66.47	154.81	184.55
Tubería de agua potable (Metros lineales)	2,090.83	3,943.33	12,577.50	4,084.17	823.33	1,917.50	2,285.83
Tanque de almacenamiento de agua potable (gal)	25,173.91	47,478.26	151,434.78	49,173.91	9,913.04	23,086.96	27,521.74
Pavimento hidráulico	1,035.42	1,952.82	6,228.63	2,022.56	407.73	949.58	1,131.99
Área de Construcción Centro Comunal (m <sup>2</sup> )	55.94	105.51	336.52	109.28	22.03	51.30	61.16
Terreno para construcción de Centro Comunal (m <sup>2</sup> )	406.28	766.25	2,443.99	793.61	159.99	372.60	444.17
Parque infantil (m <sup>2</sup> )	120.28	226.84	723.52	234.94	47.36	110.30	131.49
Mejora de campo (m <sup>2</sup> )	953.11	1,797.58	5,733.49	1,861.78	375.32	874.10	1,042.00

En términos generales se espera que las intervenciones a realizarse se encuentren dentro de los siguientes rangos:

Componente	Parámetro
Alcantarillado Sanitario	Alcantarillados: 500 – 5,000 metros lineales
Sistema de Abastecimiento del Agua Potable	Acueductos: 500 – 5,000 metros lineales
Sistema de Drenaje Pluvial	Acueductos y Alcantarillados: > 5,000 – 10,000 metros lineales
Sistema Vial	Construcción de caminos, carreteras, vías férreas: 500 – 5,000 metros lineales
Sistema Eléctrico y del Alumbrado Público	Menor a 500 metros, sin construcción de obras de acceso.

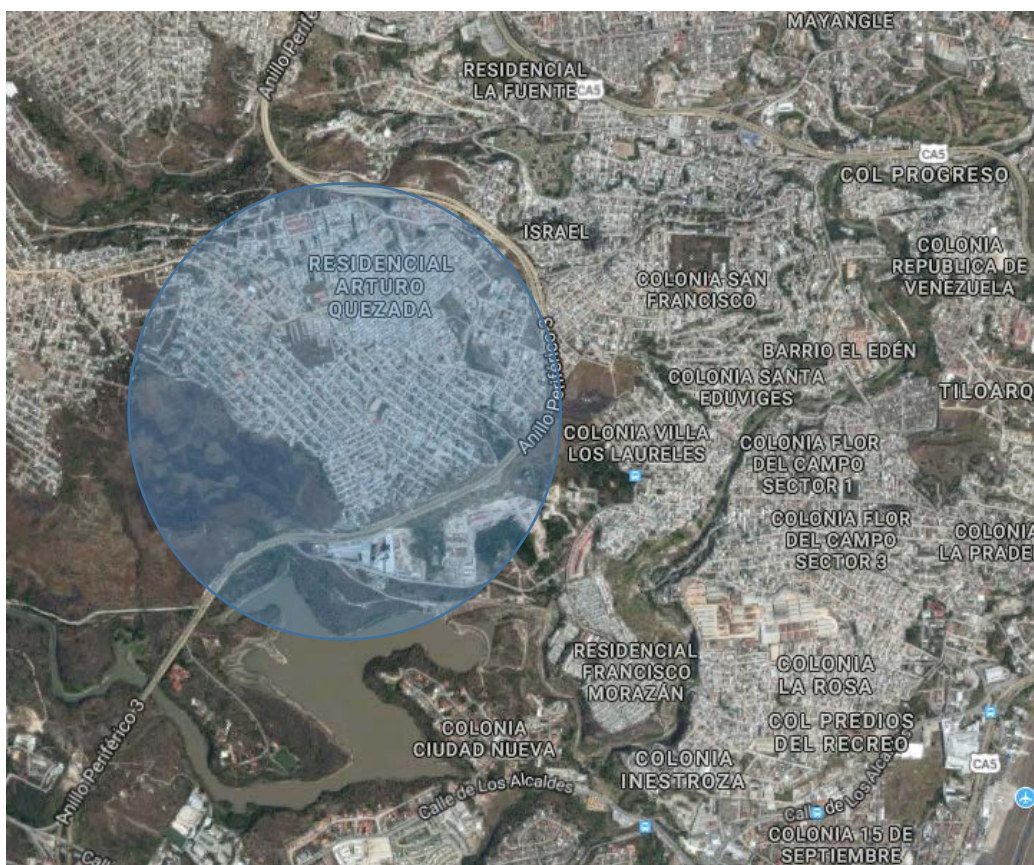
Componente	Parámetro
Construcción de Cancha	Complejos deportivos menores a 2 ha
Construcción de Jardín de Niños	Menor a 1,500 m2 de área total del proyecto

Fuente: PGA David Betancourt

Como parte del mejoramiento vial, se deberán tener en cuenta las siguientes consideraciones

- El alineamiento horizontal y el vertical se realiza de acuerdo al de las calles existentes.
- La sección típica es variable acondicionándose a la particularidad de cada caso, respetando los límites de sus lotes.
- Como tipo de rodadura se utilizará un concreto hidráulico, con dos tipos de espesores, uno para las calles principales y el menor para las calles locales.
- La pendiente mínima será de 1.66% y la máxima de 28.57% en las calles vehiculares.
- El drenaje pluvial será de cunetas revestidas rectangulares, el ancho varía según los requerimientos hidráulicos.

*Ilustración 9 Ubicación de barrios para mejoramiento*



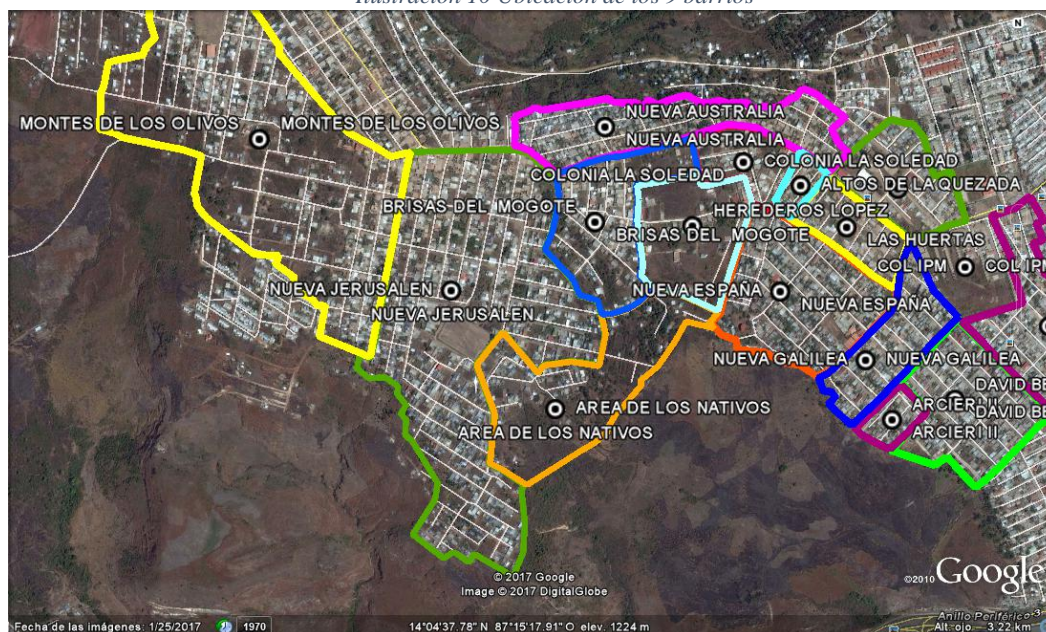
Los barrios se encuentran en el denominado Cerro Pantanal, cerca de la represa de Los Laureles, que abastece de agua la ciudad. El cerro presenta escorrentías y no cuenta con alcantarillado si no en los

barrios de la parte baja que han sido intervenidos anteriormente. Con la obra se busca no solo hacer más transitable y accesible la zona, si no que cuente con acueducto y alcantarillado. El servicio de energía ha sido regularizado, pero con tomas informales a las casas.

En materia ambiental, se trata de un cerro altamente intervenido de manera informal, en un proceso gradual de formalización y nivelación en materia de acceso a servicios públicos básicos. Hay poca arborización y la zona ha venido endureciéndose gradualmente, aspecto a tener en cuenta en los nuevos diseños, especialmente cuando se consideren escurrimientos y manejo de drenaje. Se espera en estos casos, que el proyecto traiga beneficios ambientales netos, ya que las aguas negras se encausarán reduciendo olores, y disminuyendo la contaminación de suelo y agua; las vías se pavimentarán, reduciendo los riesgos de deslizamiento, y de generación de polvo; además se mejorará el acceso a viviendas. El servicio de acueducto se instalará, reduciendo la dependencia de carros cisterna, y los costos de suministro para los habitantes. La infraestructura comunitaria (eg, parques, campos deportivos, escuelas, centros de salud) se mejorarán, en función de necesidades locales. La seguridad se mejorará al hacer los barrios más asequibles y sujetos de vigilancia, y también accesibles a servicios de salud y de emergencia.

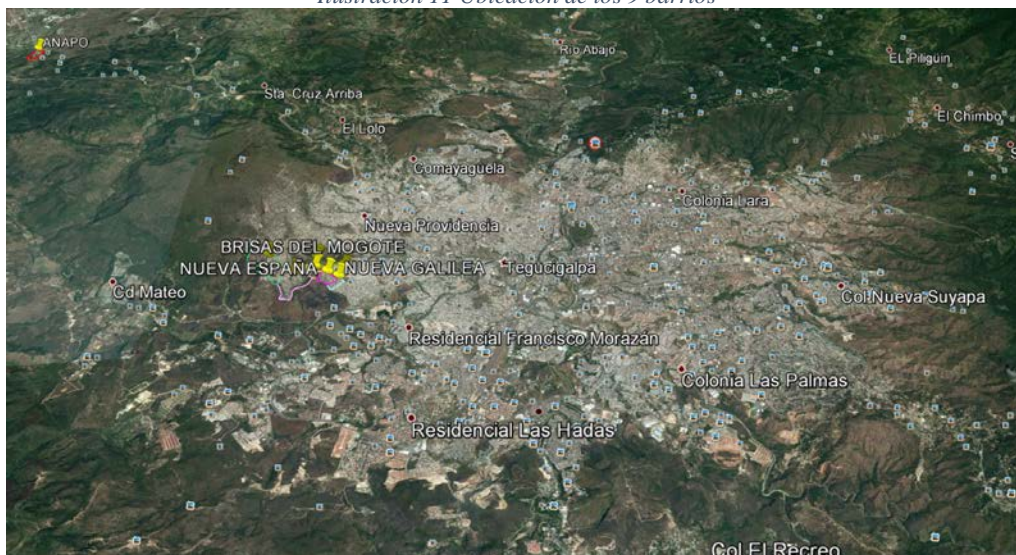
Los impactos negativos se darán básicamente durante la obra, pues habrá que acarrear materiales y escombros, habrá maquinaria pesada de manera temporal con ruido y contaminación de aire, habrá cierre de vías temporales y excavaciones que requieren manejo de senderos peatonales, cerramientos y señalización. Todos estos impactos necesitarán gestión ambiental y social de obra para su mitigación.

*Ilustración 10 Ubicación de los 9 barrios*





*Ilustración 11 Ubicación de los 9 barrios*



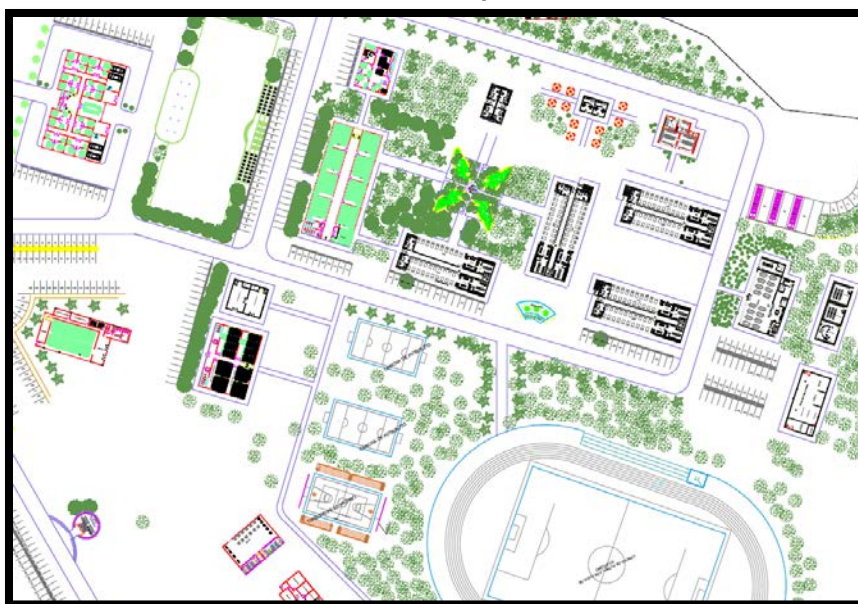
**En el Componente 2**, se tienen previstas algunas obras de mejoramiento de jefaturas de departamentos, consistentes básicamente en la adecuación predial y modernización de edificios existentes en zonas urbanas altamente intervenidas. En estos casos, los impactos ambientales potenciales están relacionados con el manejo de obra, que se da de manera privada en predios cerrados, donde se movimiento de materiales y escombros, cerramiento temporal de vías, gestión de residuos, medidas de seguridad industrial y salud ocupacional.

**En el Componente 3**, se tienen previstas obras de ampliación de la Academia Nacional de Policía-ANAPO, en Comayagua.

*Ilustración 12 Ubicación de la ANAPO*



*Ilustración 13 Vista de Conjunto de la ANAPO*



En el caso de la Academia Nacional de Policía, puede haber impactos mayores, pues se trata de edificaciones nuevas, y de la ampliación de las redes de servicios, lo que puede suponer extensiones de redes de acueducto y alcantarillado, sistema de tratamiento de aguas residuales, tendido eléctrico, excavaciones y alteración de paisaje. Específicamente se prevén las siguientes obras:

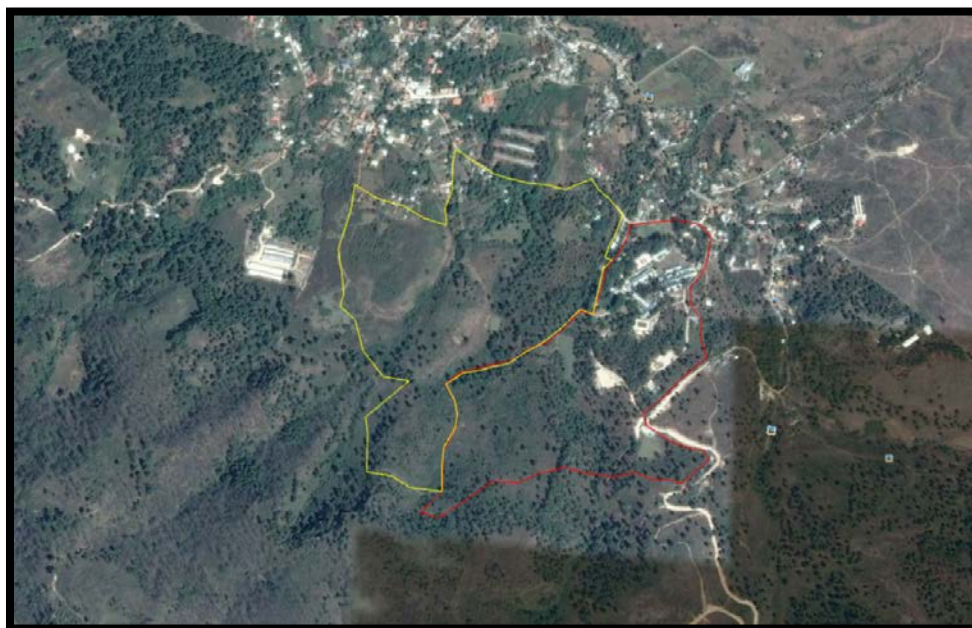
- Duplicado de la capacidad actual de la planta de tratamiento de aguas residuales la cual cuenta con un sistema de difusión de aire, clarificador e inyector de aire, la cual en la actualidad tiene capacidad para procesar 60,000 galones de aguas residuales al día. El cuerpo

receptor de el agua tratada al momento es una quebrada con un arroyo adyacente. Cabe mencionar que la planta actual no se encuentra funcionando eficientemente debido a los cortes de electricidad que se dan sobre la academia lo cual resulta en que no se cuente con un propio funcionamiento de los lodos activados.

- Instalación de un sistema aerobio secundario, y con desinfección que permitirá que el agua sea re-utilizada para riego o jardines, o para su descarga a la quebrada vecina, desinfectada y libre de olor y color. La planta tendrá una capacidad de 150 m<sup>3</sup>/día, abarcando un área de 261 m<sup>2</sup>. Este sistema de tratamiento contará con un pozo de bombeo inicial, un canal de rejillas y desarenador, una trampa de grasas y flotantes, un contactor anóxico, tanque de aireación, un clarificador final, un dosificador y tanque de contacto con cloro, una caja de medición de flujo, un digestor de lodos y un patio de secado de lodos. Para dimensionar el tamaño de la planta, se tomó como base una población de 800 personas permanentes, generando un consumo de 200 litros por persona por día (lppd); adicionalmente, capacidad para recibir 200 personas durante las jornadas diurnas con un consumo de 100 lppd; y, finalmente, teniendo en cuenta capacidad de visitantes adicionales.
- Establecimiento de un área de depósito de desechos sólidos bajo estándares internacionales de manejo de desechos no peligrosos, contando con contenedores para el reciclaje de plástico, papel, vidrios, etc.
- Ampliación de la planta potabilizadora de agua, surtida a partir de pozos de microcuencas subterráneas abundantes con un manto freático accesible para atender la demanda de agua. La ANAPO ya cuenta con dos lagunas de abastecimiento con suficiente capacidad para tiempos húmedos y secos. Actualmente, la Planta de Tratamiento de Aguas Residuales (PTAR) de la ANAPO presenta un funcionamiento deficiente ya que no está cumpliendo con los estándares requeridos para el efluente de aguas residuales a la salida de la planta. En el Anexo 4 se puede encontrar el resultado del análisis del efluente de aguas residuales y los valores de referencia, realizado por el Centro de Estudios y Control de Contaminantes (CESCCO). Ver Anexo 4.
- Cabe resaltar que los terrenos donde se estará ampliando la academia ya son parte de la misma y se encuentran en las inmediaciones del terreno donde ya se encuentra la ANAPO actual.
- El terreno es propiedad de la ANAPO.



*Ilustración 14 Ubicación del terreno donde se realizará la rehabilitación de la ANAPO*



## 6.2 Potenciales impactos ambientales y sociales

Los potenciales impactos negativos y riesgos socio-ambientales identificados en este Programa se relacionan con aquellos identificados en las etapas de construcción y operación. El análisis de los impactos ambientales y sociales asociados al programa consideró los estudios de riesgo e impactos elaborados para intervenciones similares en otras colonias del Distrito Central (ej. David Betancourt).

La metodología para la identificación de los impactos ambientales corresponde a la señalada en el Manual de Evaluación Ambiental (Versión final 25.5.2009) la cual consiste en la clasificación de los mismos en beneficios o adversos según corresponda. La valoración se realiza según el grado de importancia estimado. Dicho grado de importancia contempla las dimensiones de extensión, reversibilidad, momento y persistencia del impacto en evaluación.

Los valores de importancia se interpretan según la tabla la cual se aprecia a continuación.

*Tabla 2: Clasificación de la importancia del impacto según la cantidad de los puntos*

IMPORTANCIA	
PUNTOS	TIPO
<25	Irrelevantes, o compatibles o las medidas ambientales se contemplaron en el diseño
$\geq 25$ , < 50	Moderados
$\geq 50$ , < 75	Severos
$\geq 75$	Críticos

Las actividades previstas dentro del Programa de Convivencia y Mejoramiento de Barrios, en términos generales se pueden considerar como intervenciones que tanto para las etapas de construcción como de operación, conllevan a impactos adversos irrelevantes e impactos benéficos moderados. En el Anexo 2 se presenta el análisis realizado para la colonia David Betancourt en la operación pasada, análisis que fue tenido en cuenta para prever el impacto de esta nueva operación, considerando que aún no se han efectuado los estudios de impacto ambiental requeridos para la solicitud de licencia ambiental.

Cada intervención en particular, resulta en impactos específicos de acuerdo a la localización y tipo de obras que se efectúen. A partir de las experiencias anteriores, y adicionando impactos potenciales se realiza el análisis a continuación. La matriz expuesta en la tabla 2 identifica de manera general los posibles impactos ambientales y sociales de acuerdo al tipo de Intervención y en la siguiente sección (sección 6.3 del presente documento), se expone de manera detallada los potenciales impactos ambientales y sociales por etapa.



Tabla 3. Impactos ambientales y sociales según el tipo de Intervención

Medio	Impacto	Pavimentación de vías y construcción de andenes	PTAR Colector Aguas Negras	Servicio de Agua	Espacio público, zonas verdes y parques	Infraestructura de deporte, educación, recreación y cultura	Alumbrado Público	Obras de mitigación de riesgos	Construcción Edificio
Suelo	Cambio morfológico terrestre	M	M	B	+	B	B	B	M
	Contaminación del suelo	B	+	+	B	B	B	B	B
	Erosión	+	+	+	+	B	B	+	B
	Cambio uso del suelo	B-M	M	B	B	B	B	B	B
Agua	Calidad de aguas superficiales	M	B	+	+	B	B	B	M
	Efecto en cantidad de agua	B	B	B	B	B	B	B	B
Aire	Calidad de aire	M	M	+	+	B	+	B	M
	Ruido	B-M	B	B	M	B	B	B	M
	Mal olor	B	M	B	+	B	B	B	B
	Contaminación visual	B	M	B	+	+	B-M	B	B-M
Flora	Pérdida capa vegetal	B-M	M	B	+	B-M	B	B	M
	Deforestación	M	M	B	+	B-M	B	B	B
	Alteración medio	M	M	B	M	M	B	B	M
Fauna	Efecto poblaciones	B	B	B	+	B	B	+	B
	Efecto hábitats	B	B	B	+	B	B	+	B
Antrópico	Efecto en estructura económica	M	M	+	+	+	+	+	B

Medio	Impacto	Pavimentación de vías y construcción de andenes	PTAR Colector Aguas Negras	Servicio de Agua	Espacio público, zonas verdes y parques	Infraestructura de deporte, educación, recreación y cultura	Alumbrado Público	Obras de mitigación de riesgos	Construcción Edificio
	Cambios sociales	+	+	+	+	+	+	+	
	Impacto cultural y de patrimonio	B	B		+	+	+	+	B
	Afecciones salud	M	+	+	+	+	B	+	M
Impactos temporales de obra	Calidad de aire	M-A	M	B	M	M	B	M	M
	Ruido	M-A	M	M	M	M	B-M	B-M	M
	Seguridad	M-A	M-A	M	M-A	M-A	B	B	B
	Alteración tráfico	M-A	M	M-A	M	M	B-M	B-M	M
	Salud ocupacional y seguridad industrial	M	M-A	M	M	B	M-A	M	M-A
	Contaminación visual	M-A	M	M	M	M-A	M	B	M-A
	Falta de orden y limpieza por escombros y materiales	M	M	M	M	M	M	M	M
	Eliminación árboles y capa vegetal terrestre	M	M	B	M-A	M	M	B	M-A
	Posible hallazgo arqueológico	M	M	M	M	B	B	B	M

Impactos negativos: A=Alto

M=Medio

B=Bajo

Impactos positivo= (+)

### 6.3 Evaluación de impactos socio ambientales y salud y seguridad

La presente sección describe los potenciales impactos ambientales, sociales y de seguridad, asociados a las actividades que serán llevadas a cabo como parte de los componentes del programa descritos en la Sección 2 de este documento. Las matrices de suelo, agua, flora, fauna y los aspectos antrópicos fueron evaluados para determinar en detalle los impactos ambientales, sociales y de salud, positivos y negativos, asociados a las etapas de construcción y de operación de los proyectos.

Se prevé que este programa, asocie riesgos comunes al tipo de intervención, objeto de las obras de infraestructura que pueden causar impactos ambientales negativos atribuibles a obras menores y que puedan estar asociados a impactos sociales. Sin embargo, se espera que el programa produzca un efecto ambiental y social neto positivo.

Se espera que a través de las diferentes obras de infraestructura a realizarse y de las soluciones de mejora de barrio, las nuevas oportunidades de mejora en la economía local y la productividad, la disminución de la violencia, el fortalecimiento del tejido social y el fortalecimiento de instituciones como la Policía Nacional, se mejore la calidad de vida de los habitantes de escasos recursos en los barrios priorizados del Distrito Central.

Se tiene previsto que los impactos sociales y ambientales negativos derivados de la implementación de las obras sean de baja magnitud, localizados y reversibles, para los cuales existan medias efectivas de control y mitigación.

De acuerdo a la concepción de las obras y considerando la experiencia previa del Banco en la implementación de proyectos similares, se identifica que la operación no incluirá reasentamiento, ni desplazamiento físico o económico involuntario conforme a los sitios dispuestos.

A continuación, se indican los potenciales impactos socio ambientales que se podrían presentar durante las diferentes etapas de ejecución del Programa HO-L1187.

#### 6.3.1 Etapa de Construcción

La etapa de construcción se presenta como la etapa que podría llegar a generar un mayor grado de impacto. A continuación se listan los potenciales impactos:

*Tabla 4 Impactos socio-ambientales-Etapa de construcción*

	<b>Categoría</b>	<b>Impacto</b>
1	Impactos sobre el paisaje	- Impacto visual por fragmentación o mejoramiento del paisaje a causa de las actividades constructivas. Este impacto solo afectaría potencialmente la ampliación de la ANAPO en Comayaguela, ya que las jefaturas y los barrios ya tienen el paisaje alterado y construido, donde el mejoramiento tendrá por el contrario un impacto positivo en este aspecto. Cabe mencionar que el terreno donde se ampliará la ANAPO ya es propiedad de la academia.

	<b>Categoría</b>	<b>Impacto</b>
2	Impactos sobre el Ecosistema	<ul style="list-style-type: none"> <li>- Fragmentación de hábitat a nivel de ecosistemas: Esto se podría dar principalmente por la posible pérdida o reducción del bosque por la instalación de nuevas obras en zonas aún no intervenidas. De igual manera, esto solo se presentaría en la ampliación de la ANAPO, donde podría haber la tala de algunos árboles para acomodar las nuevas instalaciones, todo dentro del terreno existente, que cuenta con espacio suficiente</li> <li>- Disminución de capacidad de regeneración natural debido al cambio del uso de suelo, para el caso de los edificios nuevos, o de las instalaciones de infraestructura de servicios como lo es la ampliación de la PTAR en ANAPO</li> </ul>
3	Impactos sobre la Flora	<ul style="list-style-type: none"> <li>- Corte de vegetación o remoción de cobertura vegetal. Solo aplicable para nuevas estructuras en la ANAPO</li> </ul>
4	Impactos sobre la Fauna	<ul style="list-style-type: none"> <li>- Muerte de la fauna como las aves por colisión en tendido eléctrico, módulos solares o nueva infraestructura empleada, impacto menor</li> <li>- Cambios en la fauna de los afluentes</li> </ul>
5	Impactos sobre el Suelo	<ul style="list-style-type: none"> <li>- Impacto por ocupación y limitación de uso de espacio y suelo. Este impacto es aplicable a la ANAPO. En los barrios se modificará la estructura del suelo ya que se endurecerá con las obras de mejoramiento vial. Por otro lado se saneará el suelo, que en la actualidad se contamina con la presencia de cisternas domésticas, y vertimientos de aguas residuales sin tratar</li> <li>- Erosión. En todos los casos se contrarresta, ya que se corrigen las vialidades sin cobertura, y los vertimientos y drenajes se encofran</li> <li>- Contaminación por la generación de residuos sólidos o líquidos. Durante la obra habrá generación de escombros y depósito de materiales, así como el riesgo de vertimiento de combustibles y aceites de las maquinarias. Posterior a la obra se generan beneficios al disminuirse las fuentes de contaminación domiciliaria en los barrios</li> </ul>
6	Impactos al recurso hídrico	<ul style="list-style-type: none"> <li>- Alteraciones en la escorrentía superficial por cambios en los patrones de drenaje. Se endurecerán las vías del Cerro Pantanal, pero al mismo tiempo se mitigará el riesgo de deslizamientos en masa por infestaciones y carga mal manejada</li> <li>- Contaminación de fuentes superficiales y subterráneas a causa de generación de residuos sólidos y líquidos, este impacto se generará durante las obras, con una probabilidad baja, y con un impacto muy menor. Sin embargo, una vez generadas las</li> </ul>

	<b>Categoría</b>	<b>Impacto</b>
		<p>nuevas edificaciones y construcciones se mitiga el efecto contaminador de los barrios</p> <ul style="list-style-type: none"> <li>- En relación con la ANAPO es importante ver un aumento en la demanda de residuo hídrico y la necesidad de potabilizar el agua para el suministro humano. Al momento cuentan con un pozo de donde obtienen el agua.</li> <li>- Posible afectación por aumento en la contaminación del cuerpo receptor de las aguas servidas y tratadas de la ANAPO</li> </ul>
7	Contaminación atmosférica	<ul style="list-style-type: none"> <li>- Suspensión de partículas de polvo. Este impacto se acentuará temporalmente durante las obras, pero una vez terminadas, terminará al pavimentarse vialidades</li> <li>- Aumento en las emisiones vehiculares e incremento en los niveles de ruido</li> <li>- Este es un impacto incremental que durará solo mientras se construye. Al generarse acueducto, se espera disminuir la circulación de carros cisterna, reduciendo las contaminaciones de ruido, polución y seguridad vial</li> </ul>
8	Contaminación por generación de residuos	<ul style="list-style-type: none"> <li>- Contaminación asociada a la generación de residuos sólidos y líquidos comunes. Temporalmente durante las obras se puede dar un aumento sobre todo con relación al tema de escombros. Con la ejecución de obras en los barrios se espera beneficio, pues la recolección municipal va a mejorar</li> <li>- En cuanto a la ANAPO, es necesario prever un aumento en la generación de residuos</li> </ul>
9	Impactos a la Salud y Seguridad de los trabajadores y pobladores en el área de influencia del Proyecto	<ul style="list-style-type: none"> <li>- Riesgos de accidentes laborales como resultado de las operaciones de construcción y operación de maquinaria y equipo electromecánico, mientras duran las obras</li> <li>- Riesgos de enfermedades ocupacionales resultado del uso inadecuado del equipo de seguridad, incluyendo sordera, problemas respiratorios, caídas, amputaciones, entre otros. Mientras duran las obras</li> <li>- Riesgos en la continuidad circundante en términos de salud y seguridad física de la población, como resultado de los movimientos de vehículos y maquinaria. Mientras duran las obras</li> </ul>
10	Incremento al Tráfico Vehicular	<ul style="list-style-type: none"> <li>- Se considera como un impacto temporal el cual se genera en el momento del traslado de los elementos e infraestructura necesaria para la construcción y operación del proyecto. Mientras duran las obras.</li> <li>- En el caso de la ANAPO, hay que evaluar el impacto en el tráfico y rutas de acceso que se puede generar por la ampliación de la capacidad de internos.</li> </ul>

	Categoría	Impacto
11	Impactos Sociales y de Calidad de Vida	<ul style="list-style-type: none"> <li>- Los impactos sociales y de calidad de vida se pueden considerar como impactos positivos. Si bien hay incidencia sobre los medios de vida, se espera que estas alteraciones correspondan al mejoramiento de las condiciones de vida, aumento en la percepción de seguridad y disminución de casos de violencia.</li> <li>- Durante las obras se generarán molestias con la comunidad, ya que se genera aumento temporal de ruido, escombros, residuos, cierre de vías o calzadas, circulación y operación de maquinaria y equipos</li> <li>- Alteraciones temporales a los establecimientos de comercio debido a posibles cerramientos de vías, dificultades en el acceso que se manejarán a través de los planes en el Plan de Gestión Ambiental y Social. De igual forma se podría presentar dinamización del comercio por aumento en el flujo de visitantes (incluyendo obreros).</li> </ul>

### 6.3.2 Etapa de Operación y mantenimiento

Los impactos identificados para la etapa de construcción se mantienen durante la etapa de operación principalmente en lo referente al medio biótico. Así durante esta etapa se prevé se pueden seguir presentando impactos sobre:

- (i) Recurso hídrico: Se puede presentar contaminación en los cuerpos de agua receptores a causa de una posible operación deficiente del sistema de tratamiento de aguas servidas. Por otro lado, se puede presentar impactos positivos que corresponden a una mayor disponibilidad de agua potable en las viviendas por lo que se reduce la incidencia de enfermedades gastrointestinales, reducción en las pérdidas de agua en las tuberías, lo que representa un ahorro en la producción de agua, eliminación de la contaminación por aguas grises en los corredores y corrientes de agua de la zona y aguas abajo de las mismas. Así mismo se espera una reducción de sedimentos arrastrados por las corrientes de agua.
- (ii) Paisaje: Fragmentación del paisaje e impacto visual. Mejoramiento del ornato.
- (iii) Flora: pérdida y reducción del bosque circundante al área de ejecución del proyecto, en particular en la ANAPO.
- (iv) Fauna: Impactos sobre la fauna local y sus dinámicas de desplazamiento. Riesgo de electrocución de especies aviarias con nuevo tendido. Pérdida de alimento.

- (v) Suelo: Cambios en el uso del suelo y erosión, Reducción de la contaminación del suelo por heces fecales al suprimirse las letrinas.
- (vi) Residuos: Aumento en la generación de residuos sólidos y líquidos asociados a la operación de la Academia de Policía. Así mismo se puede presentar contaminación por desechos sólidos y líquidos ordinarios, especiales y peligrosos en los barrios intervenidos.

Los impactos que se pueden generar a nivel social (mejoramiento de la calidad de vida, acceso a servicios básicos domiciliarios, desarrollo económico, generación de empleo, disminución de la violencia, fortalecimiento del tejido social, aumento en la seguridad y participación comunitaria, entre otros), pueden repercutir indirectamente e intensificar algunos de los impactos sobre el medio biótico en general (mayor deforestación, mayor generación de residuos, uso de recursos y servicios ecosistémicos), esto en cuanto se espera una mayor actividad social y económica, así como un aumento en la población que estará ocupando el predio.

De igual manera, durante esta etapa se pueden presentar otro tipo de impactos de carácter social, asociados al vandalismo por pérdida o robo de la infraestructura del proyecto (paneles, equipos de mantenimiento, etc.)

#### **6.4 Riesgos**

Existen diferentes riesgos que pueden afectar el desarrollo del programa. Dentro de los principales riesgos, se destacan los siguientes:

- i) **Riesgos de sostenibilidad social:** Este riesgo se vincula al cumplimiento del cronograma en la ejecución de las obras, a causa de las condiciones de inseguridad en las zonas de intervención.
- ii) **Ausencia de intervenciones integrales:** es un riesgo asociado a vacíos en la etapa de planeación y ejecución de los planes y obras. Se materializa al no contar con un adecuado proceso de planificación inclusiva en el que se dé una coordinación entre las instituciones ejecutras, instituciones públicas y comunitarias.
- iii) **Riesgo para la sostenibilidad de las obras debido a la carencia de una adecuada fiscalización y control ambiental durante la operación.**
- iv) **Se pueden presentar riesgos asociados a las dificultades de acceso a las viviendas, instalaciones públicas, transporte y otros servicios.**
- v) **Riesgo por escogencia de tecnología:** Este riesgo se podría materializar en el momento de escoger el sistema de tratamiento de aguas servidas más adecuado, en particular con relación a la ampliación de la ANAPO.
- vi) **Institucionalidad:** Riesgo asociado a la capacidad del sector y la capacidad de hacer cumplir con el Plan de Gestión Ambiental por parte de la Agencia Ejecutora.

Otros riesgos asociados al programa incluyen:

- Las fuertes lluvias pueden retrasar la ejecución del proyecto.
- Conflictos sociales causados por desinformación, ideologías políticas, desigualdad de género y procesos de socialización inadecuada.
- Conflictos e intereses por parte de la competencia (stakeholders) en algunas comunidades beneficiarias y sus vecinos.
- Afectación de la infraestructura por las condiciones climáticas, incluyendo inundaciones, vendabales, deslizamientos y fenómenos de remoción en masa.

En el Plan de Gestión Ambiental y Social (PGAS) se establecen lineamientos en aras de abordar, manejar y mitigar los riesgos mencionados anteriormente.

## 6.5 Pre-evaluación y Filtro de Política de Salvaguardia

A continuación se muestra el resultado de la aplicación del *Screening* de Políticas de Salvaguardia para el presente programa:

*Tabla 5 Pre-evaluación y Filtro de Política de Salvaguardia*

<b>POLÍTICA DE SALVAGUARDIAS APLICABLE</b>	<b>EFFECTO DEL PROGRAMA</b>	<b>ASPECTOS DE LA POLÍTICA DE SALVAGUARDIAS IDENTIFICADOS</b>
<b>B.1 Cumplimiento de Políticas del BID</b> • <b>Política de Reasentamiento – OP 710</b>	Desplazamiento involuntario disrupción potencial a los medios de vida de la población dentro del área de influencia del proyecto	Debe evaluarse la necesidad de reasentamiento (físico o económico) por las obras de cada proyecto de la muestra, incluyendo la necesidad de servidumbres. No existe algún reasentamiento previsto.
<b>B.1 Cumplimiento de Políticas del BID</b> • <b>Política sobre Pueblos Indígenas - OP 765</b>	Potencial de impactar de forma negativa a la población indígena (véase Política sobre Pueblos Indígenas)	No aplica para el presente proyecto No se encuentran pueblos indígenas en la zona a intervenir y no se tiene previsto generar ningún impacto sobre alguna comunidad indígena.
<b>B.1 Cumplimiento de Políticas del BID</b> • <b>Política de Acceso a la Información – OP 102</b>	El Banco y la Agencia Ejecutora pondrán a disponibilidad del público la información y documentos relevantes del proyecto.	Aplica para el presente Programa Se establecerán sistemas de información y de atención de sugerencias, quejas y reclamos Se harán públicos los documentos en la página del BID y de IDECOAS/FHIS y SEDS
<b>B.1 Cumplimiento de Políticas del BID</b> • <b>Política de Mujer en el Desarrollo – OP 761</b>	El desarrollo de los proyectos de este Programa no restringe de ninguna forma la participación equitativa de hombres y mujeres en las actividades que puedan surgir durante la implementación de los	Aplica para el presente Programa. En todas las fases del ente ejecutor, BID, así como los subcontratistas de este, incorporarán criterios de género que promuevan la participación equitativa



<b>POLÍTICA DE SALVAGUARDIAS APLICABLE</b>	<b>EFFECTO DEL PROGRAMA</b>	<b>ASPECTOS DE LA POLÍTICA DE SALVAGUARDIAS IDENTIFICADOS</b>
	<p>misimos. De igual forma, se generarán beneficios a todos los miembros de la población.</p>	<p>de mujeres y hombres en los procesos de diseño y evaluación de proyectos, participación ciudadana, capacitación y toma de decisiones, en cumplimiento con la política operativa sobre mujer en el Desarrollo (OP-761).</p>
<p><b>B1. Cumplimiento de Políticas del BID</b></p> <ul style="list-style-type: none"> <li><b>Gestión del Riesgo de Desastres Naturales – OP 704</b></li> </ul>	<p>El desarrollo del proyecto deberá contar con una evaluación del riesgo de desastres naturales como lo son las fuertes lluvias, las inundaciones y los derrumbes.</p> <p>El prestatario deberá contar con un plan de contingencias</p>	<p>Aplica para el presente programa</p> <p>Dentro del EAS se deberá de abordar un análisis de los posibles desastres naturales a ocurrir en la zona y asimismo un análisis de desastres previos. En caso de identificarse se deberán de incluir planes para que las obras sean adecuadas a la zona.</p> <p>Se realizará un análisis del plan de contingencias. En especial cuando se tengan fuertes lluvias e inundaciones en el área.</p>
<b>B.2 Cumplimiento con leyes nacionales</b>	<p>El prestatario cumplirá con las normas y marco legal Hondureño, y además con los requisitos adicionales del BID.</p>	<p>Aplica para el presente Programa. Donde la ley exija menos que los estándares de salvaguardia del BID, se aplicarán estos últimos también.</p> <p>Se verificará que las obras de infraestructura cumplan con la normatividad nacional y local, de acuerdo a los requisitos identificados en el EAS.</p>
<b>B.3 Evaluación preliminar (Screening) y clasificación de la categoría de riesgo de impacto ambiental</b>	<p>El prestatario (unidades ejecutoras) se encargará de clasificar de acuerdo a los lineamientos del MGAS, a los impactos ambientales y sociales potenciales los proyectos que se vayan a implementar. Al tratarse de un plan multiobra este factor es clave</p>	<p>Aplica para el presente Programa.</p> <p>La operación ha sido pre-evaluada conforme a la información disponible. Asimismo, se ha clasificado como categoría B, considerando que se espera que las obras a ser financiadas podrán causar impactos ambientales negativos de corto plazo, incluyendo impactos sociales asociados, para los cuales se dispone de medidas de mitigación efectivas.</p>
<b>B.4 Otros tipos de riesgo como la capacidad institucional</b>	<p>Es necesario contar con personal social especializado en IDECOAS/FHIS y SEDS</p>	<p>Aplica para el presente Programa. Se evaluará la capacidad institucional de ambas agencias ejecutoras y se identificará oportunidades de fortalecimiento. IDECOAS/</p>

<b>POLÍTICA DE SALVAGUARDIAS APLICABLE</b>	<b>EFFECTO DEL PROGRAMA</b>	<b>ASPECTOS DE LA POLÍTICA DE SALVAGUARDIAS IDENTIFICADOS</b>
		FHIS tiene experiencia con otro proyecto de mejoramiento urbano del BID. Mientras que SEDS no la tiene.
<b>B.5 Determinación de Requisitos de Evaluación Ambiental para las operaciones en función de la clasificación de riesgo</b>	Se requiere Evaluación Ambiental y Social. Se realizarán evaluaciones tendientes a las licencias ambientales del programa. Tanto en las intervenciones de mejoramiento de barrios como de la ampliación de la Academia y la adecuación de jefaturas se requiere licencia ambiental	Aplica para el presente Programa. Las obras del proyecto, requieren un análisis ambiental teniendo en cuenta que se clasifican en categoría B. Se deberá realizar las evaluaciones de impacto ambiental y social que requiera la Autoridad Ambiental, para obtener la licencia.
<b>B.6 Consultas</b>	El proyecto desarrollará consultas previas con las comunidades o partes afectadas/beneficiadas. En el caso de los barrios, la participación de la comunidad a través del Patronato es clave, pues ellos determinan las prioridades de obras. En el caso de las jefaturas y ampliación de la ANAPO, se requiere consulta con la comunidad vecina antes de las obras	Aplica para el presente Programa. Se deberán realizar actividades participativas y de consulta, enmarcado en un Plan de Participación (con enfoque de género y que incluya un mecanismo de gestión de quejas).
<b>B.7 Requisitos de monitoreo y supervisión para la ejecución</b>	El banco monitoreará el cumplimiento por parte de la agencia ejecutora/prestatario, de todos requerimientos de las salvaguardias, estipulados en el acuerdo de préstamo y durante el desarrollo del proyecto. Las agencias de implementación locales contarán con interventorías de obra e implementación donde se incorporarán especialistas ambientales y sociales adecuados	Aplica para el presente Programa.
<b>B.9 Impactos sobre hábitats naturales</b>	<p>No se ha identificado hábitats naturales críticos o áreas protegidas en los proyectos de la muestra.</p> <p>Sin embargo los terrenos donde se expandirá la ANAPO ya son partes de la academia y se consideran hábitat natural. Por cada árbol que se remueva se plantarán dos en las inmediaciones. Cabe mencionar que una KBA se encuentra alrededor de 1.5 km. El Marco</p>	Se deben monitorear las medidas recomendadas en el PGAS de la muestra y hacer cumplir los lineamientos del MGAS para futuros proyectos.

<b>POLÍTICA DE SALVAGUARDIAS APLICABLE</b>	<b>EFFECTO DEL PROGRAMA</b>	<b>ASPECTOS DE LA POLÍTICA DE SALVAGUARDIAS IDENTIFICADOS</b>
	de Gestión Ambiental y Social (MGAS) orienta sobre las características de la evaluación ambiental para los proyectos que serán incluidos en la operación.	
<b>B.10 Materiales Peligrosos</b>	Ya que las obras requieren de uso de maquinaria pesada en específico para la remoción de tierras y ajuste de inclinación del terreno de la ANAPO se requiere el almacenamiento y operación de combustibles.	El PGAS incluye un procedimiento para el uso y manejo de combustibles (materiales peligrosos) que deberá de ser cumplido por la UCP y los contratistas.
<b>B.11 Prevención y mitigación de la polución</b>	La implementación del Programa tiene potencial para contaminar el ambiente en particular en relación con el manejo de materiales de construcción.	Aplica para el presente Programa. El programa generará desechos sólidos durante la construcción y asimismo desechos usuales como parte de la operación de la academia de policía. Debe incluirse medidas de mitigación en planes de manejo.
<b>B.17 Adquisiciones</b>	Se pueden incorporar en acuerdos de préstamos específicos, regulaciones operacionales y documentos legales, provisiones de salvaguardias que permitan la consecución y entrega ambientalmente responsable de bienes y servicios.	Aplica para el presente Programa. Los contratistas, proveedores y operarios deberán de cumplir con las salvaguardias ambientales y sociales del BID, al llevar un cumplimiento del Plan de Manejo Ambiental y Social descrito en el programa. Se deberá incluir en contrato de préstamo las condiciones para procedimientos sostenibles de compras y adquisiciones de acuerdo a esta política.

## 6.6 Capacidad Institucional

La capacidad institucional en materia de gestión ambiental y social será analizada de acuerdo a las entidades a cargo de la ejecución, la supervisión y el monitoreo de las obras y actividades. De esta forma, será posible evaluar la necesidad de medidas correctivas o de fortalecimiento institucional.

<b>Componente del programa</b>	<b>Servicios a Prestar</b>	<b>Operador del Servicio</b>
Sistema del Alcantarillado Sanitario	Recolección de aguas servidas	SANAA o Municipalidad
Planta de Tratamiento de Aguas Residuales (PTAR) en ANAPO	Tratamiento de aguas servidas	ANAPO Operador privado
Sistema del Drenaje Pluvial (Alcantarillados)	Recolección de agua pluvial	Municipalidad del Distrito Central

<b>Componente del programa</b>	<b>Servicios a Prestar</b>	<b>Operador del Servicio</b>
Planta de Potabilización ANAPO	Potabilización de aguas lluvia y de lagunas. Agua de pozo.	ANAPO
Sistema Vial (Construcción de caminos)	Vialidad y accesibilidad a las viviendas.	Municipalidad del Distrito Central
Sistema Eléctrico y Alambrado Público (Red de Distribución de Energía Eléctrica)	Distribución de energía eléctrica	ENEE
Equipamiento Social y Espacios de Recreación (Construcción de Edificio), (Complejos deportivos)	Esparcimiento	Municipalidad ANAPO
Construcción de Muros	Ornato urbano y recreación	Patronato y Municipalidad del Distrito Central ANAPO
Construcción de Cancha	Ornato urbano y recreación	Patronato y Municipalidad del Distrito Central ANAPO
Construcción de Vestuario en Cancha	Ornato urbano y recreación	Patronato y Municipalidad del Distrito Central ANAPO
Construcción de parque	Ornato urbano y recreación	Patronato y Municipalidad del Distrito Central
Construcción de Jardín de Niños	Servicios educativos:	Ministerio de Educación

#### **6.6.1 Responsabilidad de la gestión socio-ambiental**

El Programa contará con una Unidad Ejecutora en cabeza del Consejo Estratégico del Proyecto estará a cargo de la ejecución de los componentes a ser financiados. La capacidad institucional en materia de gestión ambiental y social se analiza dependiendo de las entidades a cargo de la ejecución de los subcomponentes y las obras asociadas (ie, empresa constructora, supervisión de obra, desarrollo de programas sociales), así como de su supervisión y monitoreo, para que puedan aplicarse medidas correctivas de ser necesario.

Para el Componente 1, la Unidad Coordinadora del Programa (UCP) u Unidad Ejecutora estará a cargo del IDECOAS, el cual cuenta con experiencia suficiente gracias a un ciclo de proyectos diseñado para la ejecución de programas de infraestructura social con fuentes de financiamiento

externo. Cuenta con direcciones de línea incluyendo: Proyectos, Contrataciones, Control y Seguimiento, así como dependencias administrativas y legales que garantizan la ejecución satisfactoria de los programas.

Para el desarrollo de las diferentes obras de mejoramiento de barrios, el IDECOAS contratará a las entidades para el diseño y obtención del licenciamiento necesario para los sub-proyectos (obras) a desarrollarse en el marco de este subcomponente.

Adicionalmente, el FHIS se encargará de la gestión y ejecución de proyectos que contribuyan al desarrollo local, a través de la participación activa de las comunidades y los gobiernos locales con equidad. El FHIS es el encargado de garantizar procedimientos de operación y control ágiles y eficaces en la utilización de los recursos y la eficiencia y transparencia en el manejo de los mismos.

Por otra parte, para los componentes 2 y 3, la UCP estará a cargo de la Secretaría de Seguridad – SEDS, la cual es responsable de formular e implementar políticas de seguridad interior, orientadas a la prevención e investigación del delito y faltas.

La Unidad Coordinadora de Programa se encargará de la gestión técnica y financiera. Los entes gubernamentales a nivel local apoyarán y promoverán el desarrollo de las intervenciones, así como ayudarán a la coordinación de las diferentes actividades que los subcomponentes impliquen y al acompañamiento del cumplimiento de las normas ambientales en cada una de las intervenciones.

Las actividades de desarrollo social serán ejecutadas por los Enlaces Técnicos Comunitarios, los cuales serán los nodos de enlace entre la UCP y la comunidad y serán responsables de aplicar la metodología de participación comunitaria del Programa, a fin de asegurar la representación de la comunidad en el programa, así como la inclusión social y de género en los procesos participativos.

la capacidad de supervisión y evaluación necesaria, se realizan las siguientes recomendaciones:

- Contratación de personal idóneo, al menos un ingeniero ambiental, un trabajador social, un evaluador y formulador de proyectos de Infraestructura y apoyo social, un especialista financiero y un técnico en materia de Seguridad Industrial y Salud Ocupacional.
- Asegurar la contratación de la Supervisión de obra que cuenten con personal y capacidad para la gestión ambiental y social de los subcomponentes.
- Capacitación en salvaguardias ambientales y sociales del BID para el personal que haga parte de la Unidad de Ejecutora.

Como parte del acompañamiento que realiza la Unidad Ejecutora en el proceso de diseño, construcción y operación de las actividades de los subcomponentes, se encuentra la evaluación y el monitoreo de los Programas de Prevención y Mitigación, así como de los Planes de Aplicación y Seguimiento Ambiental según aplique, exigidos por la autoridad competente en los procesos de licenciamiento ambiental. Por esta razón, se sugiere la conformación de un Comité de Seguimiento en el que se encuentren involucrados miembros de la Unidad Ejecutora, y los especialistas ambientales y sociales de las empresas de construcción, y de supervisión cuando existan. Eventualmente se sugiere la participación de representantes de la Autoridad Ambiental Competente. Este Comité tendrá como función supervisar el manejo dado a los potenciales impactos ambientales

y sociales generados en cada subcomponente, y determinar cuándo resulta necesaria la aplicación de medidas correctivas. Adicionalmente, el Comité de Seguimiento vigilará los procesos de consulta pública requeridos en los subcomponentes, para garantizar la participación de la comunidad en los procesos de toma de decisiones.

Es importante mencionar que, para el adecuado seguimiento ambiental de cada uno de los subcomponentes, programas y obras a realizar, es necesario el desarrollo de visitas periódicas a las zonas a intervenir (barrios) y que se generen reuniones internas del comité de seguimiento que permitan conocer el progreso de las actividades proyectadas y el manejo de los impactos ambientales y sociales identificados asociados a cada una de las actividades.

Inicialmente, se sugiere que el Comité de Seguimiento se reúna una vez a la semana con los llamados comités de obras, para hacer seguimiento de los avances y pendientes, así como de los requerimientos de las comunidades. Luego, se sugieren visitas y/o reuniones mensuales que permitan identificar a tiempo el progreso de cada actividad, y posteriormente, se propone que el Comité de Seguimiento se reúna con las autoridades municipales para discutir cada una de las etapas de los subcomponentes. Estas reuniones deben venir acompañadas de reportes de seguimiento en cada una de las fases evaluadas, que serán presentados por el Comité en las Misiones de Supervisión realizadas por el BID, para recibir asesoría técnica por parte de los consultores ambientales y sociales.

#### **6.6.2 Unidad Coordinadora del Programa (UCP)**

La UCP estará conformada al menos por: (i) un coordinador general; (ii) un especialista en monitoreo y evaluación; (iii) un especialista financiero; (iv) un especialista social; (v) un especialista ambiental; y (vi) un especialista de adquisiciones.

Las actividades de desarrollo social serán ejecutadas por los Enlaces Técnicos Comunitarios, que serán responsables de aplicar la metodología de participación comunitaria del Programa, a fin de asegurar la representación de la comunidad en el programa, así como la inclusión social y de género en los procesos participativos. La gestión ambiental resulta de la aplicación.

#### **6.7 Categoría del proyecto en función del nivel de impacto y riesgo socio-ambiental**

De conformidad con las políticas de salvaguardia ambiental y social del BID los proyectos se clasifican según su riesgo ambiental en función del tipo de obras y de la sensibilidad del medio. En general, el Programa propuesto tendrá impactos ambientales y sociales positivos, teniendo en cuenta que las soluciones a implementarse en el mejoramiento de barrios y los programas sociales (reducción de la violencia) y fortalecimiento de las capacidades institucionales que se van a financiar, disminuirán los eventos de violencia, la percepción de inseguridad, promoverán el desarrollo de la comunidad y en general mejoraran la calidad de vida de los habitantes de escasos recursos a través del acceso a servicios de tratamiento de agua, alumbrado público, mejoramiento vial, la gestión de riesgos y el equipamiento de los barrios.

Siguiendo las orientaciones de la Política de Salvaguardias Ambientales y Sociales (OP-703) del Banco, se propone la clasificación B para la operación, considerando que los impactos potenciales

asociados a las obras y operación de los nuevos sistemas son limitados, focalizados, de baja escala, no acumulativos, temporales, y mitigables. En el caso de este Proyecto, se consideraron los siguientes aspectos durante la clasificación:

- El proyecto genera beneficios ambientales y sociales importantes, al mitigar riesgos de afecciones a la salud al mejorar el acceso a servicios públicos saneamiento básico, ya que se permite un financiamiento de mejores servicios de saneamiento (tratamiento de aguas residuales) y desarrollar la economía local ya que se mejora el acceso vial, el equipamiento y seguridad (social) del barrio.
- Las obras de construcción y adecuación deben seguir normas que aseguran un manejo seguro y que proteja el medio ambiente. Sin embargo, estas obras pueden presentar molestias y riesgos ambientales temporales, específicos, que pueden mitigarse efectivamente a través de planes de gestión ambiental y social.
- Existe el riesgo de que el ambiente circundante pudiera verse afectado como consecuencia de una gestión deficiente de los sub-proyectos. Por tanto, es importante asegurar la capacidad de gestión ambiental y social de los ejecutores de obras, que cuentan con los recursos y experiencia necesarios.

## **6.8 Consultas con la comunidad**

Como parte de la política de consulta pública del Banco Interamericano de Desarrollo (ver sección 3.2), el proyecto ha realizado un proceso de consulta con la comunidad, previo inicio de las actividades relacionadas con los componentes II y III. Esto con el fin de determinar la situación actual y la percepción de los habitantes con respecto a cada uno de estos componentes del proyecto. Las presentaciones realizadas durante las consultas consistieron en una descripción de todo el proyecto, donde se expusieron los objetivos y actividades del componente II y III (mejorar la Unidades Metropolitanas de Policía (UMEP) 2 y la ampliación de la ANAPO, respectivamente).

Dichas consultas se llevaron a cabo durante los meses de octubre y noviembre, siguiendo las políticas del Banco, y con las entidades respectivas. En efecto, para esta consulta se cumplieron los requerimientos técnicos necesarios para cumplir con las metodologías: análisis de actores, invitaciones a la consulta, convocatoria, caracterización de agentes, comentarios, registros, presentaciones, listas de asistencia, registro fotográfico y actas.

Cabe señalar que se siguió la misma metodología en ambos casos que se detalla a continuación: se partió del análisis de la lista de actores que ya había sido elaborada por la SEDS en consulta con la Comandancia de la UMEP-2 y la Dirección de la ANAPO, respectivamente, dado su nivel de conocimiento con respecto a los líderes de la comunidad. A estos actores se les pidió llenar una boleta de caracterización, para recabar su ubicación con respecto a los sitios donde se realizarán las obras de construcción y para verificar su representatividad con respecto al sector público, al sector privado, a la sociedad civil, a género y a los grupos de edad. En las boletas también se solicitó información sobre el número de personas sobre las cuales los actores institucionales podrían tener influencia directa, (por ejemplo: número de personas en las instalaciones de sus respectivas instituciones en

Barrio Belén). Además, en la misma boleta se les pidió a los actores expresar su percepción sobre cómo anticipaban que podrían ser afectados por las obras de construcción. Con base en el análisis de esta información recopilada, se volvió a revisar la lista de actores, complementándola con nuevos actores, que también llenaron la boleta de caracterización al momento de recibir la invitación.

Agentes de la UMEP 2 y ANAPO se encargaron de llevar personalmente las invitaciones, explicar el objetivo y la importancia de la consulta y obtener el acuse de recibo. Para motivar la participación de los actores, desde la Comandancia de la UMEP 2 y la ANAPO los llamaron por teléfono el día anterior a las respectivas consultas para hacerles un recordatorio y que la información sobre el proyecto estaba a disposición en la UMEP 2/ANAPO y en la página web de la Policía. Al momento de entregar las invitaciones y en la llamada de seguimiento, se les pidió a los invitados que trataran de hacerse acompañar de otras personas, a fin de lograr un mayor número de participantes.

Previo a las consultas, la SEDS puso a disposición del público en su página web: (i) la presentación; (ii) perfil de proyecto aprobado; y (iii) la Evaluación Ambiental y Social y el Plan de Gestión Ambiental y Social. También se imprimieron copias para que el público pudiera acceder a estos documentos en la sede de la UMEP 2 y la ANAPO.

Las consultas también fueron vista como una ocasión para fortalecer los canales de comunicación entre las autoridades de la ANAPO y la UMEP 2 y los actores clave de la comunidad, siendo parte del actual proceso de reforma por el cual está pasando la Policía Nacional. Se enfatizó por parte de las autoridades que el proceso de reforma ha tenido el apoyo de organismos internacionales como el BID, no solo en mejoramiento de la planta física sino también de la calidad de la educación y el modelo de policía comunitaria que viene implementándose los últimos años que busca un acercamiento con las comunidades de la zona.

Adicionalmente, se realizó una Asamblea como parte del componente II. Para dicho evento, se elaboraron convocatorias y trifolios informativos, que facilitan la comprensión de los objetivos y alcances de la consulta comunitaria. El equipo de IDECOAS/FHIS visitó todos los lotes de la comunidad logrando entregar 175 (en la colonia hay 202 lotes habitados) invitaciones a la Asamblea. Es importante mencionar que al momento de realizar la convocatoria en 27 hogares no se encontraban ningún miembro de la familia por lo que se dejaron las invitaciones en el buzón o con vecinos, de igual forma para los propietarios de lotes baldíos.

Se decidió realizar la asamblea en el centro comunal David Betancourt, debido a que en la colonia Nueva Galilea no se cuenta con espacio adecuado para este tipo de eventos y lo más próximo para lograr la participación de la mayoría de personas invitadas es este centro que se ubica en línea divisoria entre ambas colonias.

Inicialmente se propuso la selección de actores considerándose a las autoridades comunitarias Patronato, Junta de Agua y Enlaces Comunitarios, sin embargo, luego se decidió convocar a un representante por cada familia que habita en la colonia. La convocatoria se elaboró con una semana de anticipación. Se movilizó al equipo de campo para la entrega de las mismas, así como de boletines informativos que también se colocaron en puntos estratégicos que visitan la mayoría de personas de la comunidad, tales como tiendas de consumo, iglesias y mercaditos, entre otros.



## **6.8.1 Consultas para el componente II**

### **Secretaría de Seguridad**

La consulta relacionada con el componente II del proyecto se realizó el día 31 de octubre en la UMEP 2, con un total de 43 participantes.

Los principales comentarios durante el evento de la UMEP 2 se realizaron sobre los siguientes temas: (i) daños a propiedades durante la construcción; (ii) contratación de mano de obra local; (iii) ubicación del cuerpo policial durante la construcción; y (iv) la necesidad de reparar tuberías de aguas negras de la UMEP que están afectando predios colindantes.

Al respecto se menciona que el PGAS incluye un programa de relacionamiento comunitario donde se informe a los vecinos afectados con antelación acerca de las obras a ejecutar, la fecha prevista de inicio y duración estimada de los trabajos y las medidas de seguridad que se tomarán. Además, para prevenir incidentes como los señalados, la SEDS velará porque el contratista cumpla con lo establecido en la “Guía de Buenas Prácticas de Construcción” de la Municipalidad del Distrito Central. El PGAS del proyecto resalta la importancia no solo de esta consulta inicial, sino de la comunicación periódica con los actores individuales e institucionales que se encuentran dentro del área de influencia del proyecto.

En lo que respecta al sistema de alcantarillado sanitario, el PGAS del proyecto anticipa que durante la fase de construcción será necesario realizar excavaciones en las calles, las cuales además implicarán el transporte y disposición final de tierra, roca sobrante y desperdicio de demolición, el transporte y colocación de tuberías nuevas, el relleno y compactación de zanjas, la construcción de pozos y cajas y, al concluir, llevar a cabo pruebas hidrostáticas para comprobar el buen funcionamiento del sistema.

La UMEP 2 se encuentra trabajando en un plan alterno, mediante el cual algunas estaciones policiales que se encontraban cerradas van a ser reabiertas con parte del personal que actualmente trabaja en estas instalaciones. Otros serán reubicados para fortalecer las estaciones más próximas. A la vez se está buscando un local para instalar temporalmente el Comando Central de la UMEP 2.

Por último, en cuanto a la contratación de mano de obra local se podría incluir en la licitación de obra el criterio de priorizar trabajadores no calificados de la zona.

### **IDECOAS/FHIS**

La siguiente consulta relacionada con el componente I se realizó bajo la forma de Asamblea, el día 6 de noviembre, con la participación de 128 representantes de la colonia Nueva Galilea. En este evento, se expusieron los lineamientos a seguir en la construcción del componente de infraestructura y social, beneficios comunitarios, cambios que surgen al momento de implementar el proyecto en el barrio, etapas del proyecto de infraestructura, etapas de diseño, construcción de obras, principales impactos ambientales y sociales, medidas de mitigación propuestas e incluidos en el PGAS y el mecanismo de

atención de quejas. Durante el evento se explican los programas sociales que se quieren implementar, entre ellos, el programa deportivo que se desarrollará en la comunidad, las capacitaciones de convivencia, cursos de emprendedores y el fortalecimiento de los mismos. Se menciona que el equipo de enlaces técnicos urbanos, sociales y promotores de IDECOAS/FHIS cuentan con experiencia en los barrios donde ya se han ejecutado los mismos proyectos.

Los principales comentarios durante el evento de consulta fueron sobre los siguientes temas: (i) costo del proyecto por cada lote y el plazo para el pago; (ii) cuenta en la que se debe realizar el pago; (iii) recojo de basura en ciertas zonas a las que no llega el basurero; (iv) pago por parte de la comunidad de los costos por concepto de los espacios comunales; y (v) daño a propiedades durante construcción.

Al respecto, se dio los detalles del costo y plazos y que más adelante se les informaría acerca de la cuenta donde hacer el aporte, la que será mancomunada entre la Junta de Agua y Patronato y es auditada por IDECOAS/FHIS. Por otro lado, luego de la pavimentación de las pistas el camión de basura podrá acceder por todos los bloques de la comunidad.

En cuanto al pago por concepto de espacios comunales, se hará un proceso con la participación de toda la comunidad de cómo y cuándo se realizará el pago de contrapartida comunitarias. Las organizaciones comunitarias tienen que ir trabajando en la acreditación de la documentación legal (documentación establecida por el Instituto de la Propiedad) de cada área social (lote comunitario), ya que este mismo servirá tanto para pagar contrapartida comunitaria entre todos los propietarios de lote y para poder construir las obras de equipamientos sociales en estos predios.

Relacionado a la posibilidad de daño a las propiedades durante la construcción se elaborará un plan de prevención basado en la guía de buenas prácticas de construcción de la Municipalidad del Distrito Central.

Al compartir la experiencia con otras colonias se hizo énfasis en el empoderamiento de la comunidad en el cuidado de materiales que son específicos para la construcción de obras. De igual forma recalcó la importancia de cumplir con el compromiso de pago de aporte comunitaria, ya que esto genera empoderamiento y cuidado de las obras construidas, así como la importancia del acompañamiento del personal del proyecto antes, durante y al finalizar las obras.

El informe de consulta contiene los siguientes anexos: convocatoria, acuses de recibo, fotos de los eventos y de las actividades de entrega de convocatoria y material informativo, presentación, lista de participantes y acta de asamblea.

### **6.8.2 Consulta para el componente III**

La consulta relacionada con el componente III del proyecto se realizó el día 1 de noviembre en la ANAPO, con un total de 27 participantes.

Los principales comentarios en la consulta de la ANAPO trataron sobre los siguientes temas: (i) el estado de la calle de acceso a la ANAPO; (ii) la fragilidad de las tuberías del servicio público de agua potable; (iii) los malos olores asociados al tratamiento de aguas residuales de la ANAPO; (iv) contratación de mano de obra local.

Se enfatizó que el problema no es la calidad del agua que sale de la planta de tratamiento. Se han realizado varias pruebas con los vecinos, habiéndose comprobado con exámenes de laboratorio que sirve para los cultivos. Se indicó que por controles internos se le hacen dos exámenes al año a las bombas para determinar la calidad de agua que sale. Asimismo, se hacen exámenes trimestrales a la planta potabilizadora de agua. Se aceptó que hay días en que el olor es muy fuerte. Posiblemente esos días coinciden cuando se malogra la bomba. Hay factores que deben ser tomados en cuenta, como las interrupciones del fluido eléctrico, que no solo interrumpen momentáneamente el sistema de bombeo de aguas residuales, sino que incluso dañan las bombas.

Si bien es cierto el proyecto contempla duplicar la capacidad de tratamiento de aguas residuales, en el corto plazo, la ANAPO está considerando la opción de usar un sistema dual, que consiste en instalar dos bombas que operarían en forma alterna. También están considerando la posibilidad de llevar las aguas tratadas, por medio de una tubería, hasta un área de cultivos, donde incluso hay un agricultor interesado, dado que dichas aguas son ricas en nutrientes que pueden ser aprovechados como fertilizantes.

El PGAS contempla el uso de letrinas y el manejo de lixiviados durante la etapa de construcción y también controles de la calidad de agua de entrada y salida del sistema de tratamiento durante la etapa de operación de las obras. No obstante, las observaciones hechas por la comunidad durante la consulta serán tomadas en cuenta para explorar soluciones efectivas y duraderas al problema de los malos olores. Estas se tomarán en cuenta a la hora de licitar la construcción de la planta de tratamiento de aguas residuales. En cuanto al mal estado de la calle de acceso de la ANAPO, este problema tiene dos dimensiones: por un lado, la dificultad de acceso por el deterioro de la calle y por otro lado el hecho de que la Junta Administradora de Agua y Saneamiento de la aldea Támara (donde se ubica la ANAPO) instaló la red de distribución bajo la calle lo que ocasiona que con el tráfico vehicular las tuberías se rompan. Por tanto, el aumento del tráfico de vehículos pesados para los trabajos de la ANAPO, y el futuro aumento de estudiantes y personal en la ANAPO podría causar un incremento en el número de vehículos que transportarán familiares que vienen a visitar a los estudiantes de la Academia, así como de proveedores, lo cual puede agravar aún más el problema de ruptura de las tuberías.

Las autoridades indicaron que el proyecto no comprendían la rehabilitación de la vía de acceso, pero se comprometieron, primero, a ver cómo minimizar la afectación ocasionada por el tránsito vehicular durante la construcción y, segundo, a buscar la cooperación de otras agencias del gobierno para que inviertan en el mejoramiento de esta vía.

Por último, en cuanto a la contratación de mano de obra local se podría incluir en la licitación de obra el criterio de priorizar trabajadores no calificados de la zona.

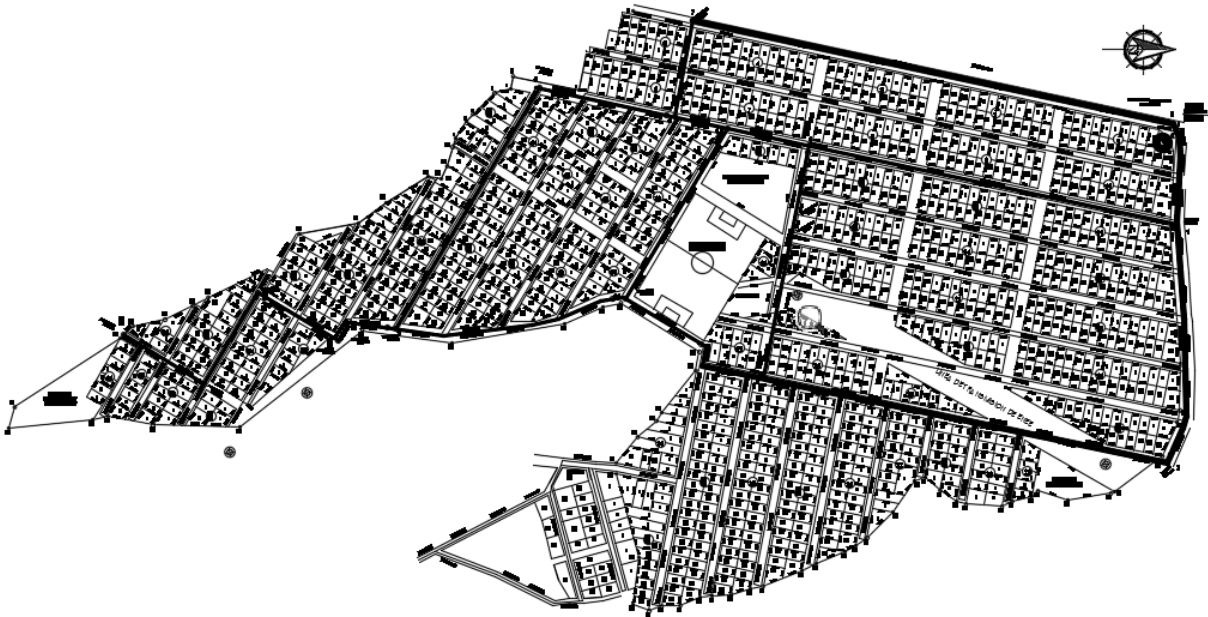
## 7 BIBLIOGRAFÍA

- BID. (2015). *Tegucigalpa y Comayaguela: capital sostenible, segura y abierta al público*.
- CATIE, CINET, FUNDEMUN. (2004). *DIAGNÓSTICO GENERAL DE BUENAS PRÁCTICAS EN MUNICIPIOS SELECCIONADOS DE HONDURAS*. Obtenido de Consultoría: Identificación y Sistematización de Estudios de Caso en el Manejo de Servicios Ambientales para Poblaciones Vulnerables en Ciudades de América Central y Establecimiento de un Programa Regional de Capacitación Municipal : <http://cidbimena.desastres.hn/RIDH/pdf/doch0096/pdf/doch0096.pdf>
- Cruz, G. (2008). *Áreas Protegidas de Honduras*. Obtenido de <http://cedturh.ihh.hn/docs/Areas-Protegidas.pdf>
- Dominguez, E. (2015). *El periodismo necesita inversión. Para compartir esta nota utiliza los íconos que aparecen en la página*. Obtenido de El Heraldo: <http://www.elheraldo.hn/metro/877441-213/distrito-central-el-municipio-m%C3%A1s-poblado-de-honduras>
- Espacio Honduras. (2016). *Mapas por departamento de la República de Honduras*. Obtenido de <http://www.espaciohonduras.net/mapas-por-departamento-de-honduras-coleccion-dos>
- Geografía central. (2014). *Geografía Centroamericana*. Obtenido de <https://geografiacentral.wordpress.com/2014/07/>
- InfoBuceo. (2011). *Honduras*. Obtenido de <http://www.infobuceo.net/viajes/viaje-util.php>
- Instituto Nacional de Estadística de Honduras. (2017). *Instituto Nacional de Estadística de Honduras*. Obtenido de <http://www.ine.gob.hn/index.php/component/content/article?id=103>
- Municipalidad de El Progreso. (2007). *Alcantarillado Sanitario*. Obtenido de [http://munielprogreso.hn/cms/index.php?option=com\\_content&view=article&id=9&Itemid=22](http://munielprogreso.hn/cms/index.php?option=com_content&view=article&id=9&Itemid=22)
- SECRETARIA DE GOBERNACION Y JUSTICIA . (2006). *CARACTERIZACIÓN Y PLANIFICACIÓN TERRITORIAL PARA LA GESTIÓN LOCAL DE RIESGOS*. Obtenido de PLAN MUNICIPAL DE ORDENAMIENTO TERRITORIAL : <http://cidbimena.desastres.hn/GROT/pdf/doch0173/pdf/doch0173.pdf>
- SUTHERLAND, N. (2004). *VEGETACIÓN EN EL ÁMBITO URBANO DE TEGUCIGALPA*. Obtenido de [http://www.academia.edu/11411587/VEGETACION\\_EN\\_EL\\_%C3%93N\\_EN\\_EL\\_%C3%81MBITO\\_URBANO\\_DE\\_TEGUCIGALPA](http://www.academia.edu/11411587/VEGETACION_EN_EL_%C3%93N_EN_EL_%C3%81MBITO_URBANO_DE_TEGUCIGALPA)
- Worldatlas. (2016). *Location of Tegucigalpa*. Obtenido de <http://www.worldatlas.com/na/hn/fm/where-is-tegucigalpa.html>

# ANEXO 1 – DETALLE INTERVENCIONES COLONIA NUEVA JERUSALEN

A continuación se presentan las cantidades de obra para la intervención y diseño de las obras en la Colonia Nueva Jerusalem.

Ilustración 15 Mapa Colonia Nueva Jersualén



Fuente: IDECOAS, 2017

Según información registrada por el IDECOAS en el informe sobre la Colonia Nueva Jerusalem, se obtiene la cantidad de Lotes y conexiones en la colonia Nueva Jerusalén.

BLOQUE	# CASAS	BLOQUE	# CASAS	BLOQUE	# CASAS
1	23	22	17	43	10
2	24	23	34	44	17
3	22	24	23	45	9
4	26	25	9	46	37
5	15	26	22	47	34
6	20	27	10	48	29
7	26	28	11	49	21
8	22	29	14	50	10
9	24	30	13	51	29
10	24	31	17	52	15
11	27	32	30	53	8
12	24	33	37	54	20
13	22	34	43	55	19
14	6	35	47	56	5
15	22	36	16	57	5
16	24	37	12	58	11
17	29	38	27	59	7
18	32	39	12	60	4
19	24	40	9	61	7
20	20	41	10	ANEXOS	35
21	6	42	10		
SUB TOTAL	462	SUB TOTAL	423	SUB TOTAL	322

TOTAL LOTES

1,207.00

Para el sistema vial se cuenta con las longitudes y anchos promedio de calles, en donde se requiere 7,403.54 metros lineales de pavimento hidráulico.

AVENIDA	ANCHO PROM. MTS	LONG MTS	TIPO
1	5.50	60.43	CALLE VEHICULAR
2	5.50	0.00	CALLE VEHICULAR
3	5.50	67.00	CALLE VEHICULAR
4	5.50	54.75	CALLE VEHICULAR
5	5.50	116.85	CALLE VEHICULAR
6	5.50	0.00	CALLE VEHICULAR
7	5.50	145.22	CALLE VEHICULAR
8	5.50	170.43	CALLE VEHICULAR
9	5.50	186.46	CALLE VEHICULAR
10	5.50	204.92	CALLE VEHICULAR
11	5.50	110.20	CALLE VEHICULAR
12	5.50	96.46	CALLE VEHICULAR
13	5.50	0.00	CALLE VEHICULAR
14	5.50	0.00	CALLE VEHICULAR
15	5.50	158.79	CALLE VEHICULAR
16	5.50	166.44	CALLE VEHICULAR
17	5.50	194.30	CALLE VEHICULAR
18	5.50	216.33	CALLE VEHICULAR
19	5.50	230.07	CALLE VEHICULAR
20	5.50	157.56	CALLE VEHICULAR
21	5.50	156.94	CALLE VEHICULAR
22	5.50	193.01	CALLE VEHICULAR
23	5.50	181.49	CALLE VEHICULAR
24	5.50	114.26	CALLE VEHICULAR
25	5.50	68.95	CALLE VEHICULAR
LONGITUD TOTAL		3050.86	

CALLE	ANCHO PROM. MTS	LONG MTS	TIPO
1	6.00	461.65	CALLE VEHICULAR
2	6.00	484.50	CALLE VEHICULAR
3	6.00	535.79	CALLE VEHICULAR
4	6.00	323.73	CALLE VEHICULAR
5	6.00	335.70	CALLE VEHICULAR
6	6.00	347.21	CALLE VEHICULAR
7	6.00	393.35	CALLE VEHICULAR
8	6.00	380.46	CALLE VEHICULAR
9	6.00	95.35	CALLE VEHICULAR
10	6.00	194.96	CALLE VEHICULAR
11	6.00	100.61	CALLE VEHICULAR
12	6.00	231.29	CALLE VEHICULAR
13	6.00	468.08	CALLE VEHICULAR
LONGITUD TOTAL		4,352.68	

<b>TOTAL</b>	<b>7,403.54</b>
--------------	-----------------

En cuanto al equipamiento social, se tiene:

1. Mejora del campo: 6,815 metros cuadrados.
2. Construcción de Centro Comunal, área de construcción 400m<sup>2</sup>, área del terreno 2,905 m<sup>2</sup>
3. Construcción de parque infantil: 860 m<sup>2</sup>

## ANEXO 2 – EJEMPLO METODOLOGÍA PARA LA VALORACIÓN DE IMPACTOS

Se presenta la valoración de los impactos para la Colonia David Betancourt de acuerdo a la metodología señalada en el Manual de Evaluación Ambiental (Versión Final 25.5.2009) y sus anexos.

*Tabla 6 Resumen de la Evaluación Ambiental*

	Operación			Construcción		
	Prevalecen impactos	Promedio de Impactos Adversos	Promedio de impactos benéficos	Prevalecen impactos	Promedio de Impactos Adversos	Promedio de impactos benéficos
Sistema de Alcantarillado Sanitario	Prevalecen impactos positivos	32	36	Prevalecen impactos adversos	20	29
Sistema de Agua Potable	Prevalecen impactos positivos	25	27	Prevalecen impactos adversos	20	29
Sistema de Drenaje Pluvial	Prevalecen impactos positivos	27	30	Prevalecen impactos adversos	20	29
Sistema Vial	Prevalecen impactos positivos	28	31	Prevalecen impactos adversos	20	29
Sistema de Electricidad	Prevalecen impactos positivos	0	23	Prevalecen impactos adversos	16	29
Promedio		22	29		19	29
		Irrelevantes	Moderados		Irrelevantes	Moderados

A continuación se desglosa la identificación y valoración de los impactos por tipo de intervención y las posibles medidas de control, correctivas o de mitigación.

*Tabla 7 Identificación y valorización de los impactos ambientales de la operación del alcantarillado sanitario*

Factor Impactado	No	Impacto	Importancia	Medidas de Control, Correctivas o de Mitigación
Suelo	1	Disminución de la contaminación del suelo	37	
	2	Eliminación del proceso erosivo por agua residual de las viviendas	37	
	3	Desperfectos en la tubería causa erosión	25	Sistema de Mantenimiento rutinario eficiente
Agua	4	Disminución de la contaminación del embalse de Los Laureles	35	

<b>Factor Impactado</b>	<b>No</b>	<b>Impacto</b>	<b>Importancia</b>	<b>Medidas de Control, Correctivas o de Mitigación</b>
	5	Concentración de la contaminación del agua en el punto de descarga	<b>41</b>	Planta de tratamiento de aguas negras
Flora		no se identificaron impactos sobre la flora	<b>0</b>	
Fauna	6	La descarga podría cambiar la fauna del afluente	<b>29</b>	Planta de tratamiento de aguas negras
Aire	7	El alcantarillado sanitario disminuye los patógenos en el aire	<b>32</b>	
Humano y Cultura	8	Se disminuye la vulnerabilidad del habitante de enfermarse	<b>29</b>	
Paisaje	9	Se mejora el ornato	<b>31</b>	

*Tabla 8 Identificación y valorización de los impactos ambientales de la operación del agua potable*

<b>Factor Impactado</b>	<b>No</b>	<b>Impacto</b>	<b>Importancia</b>	<b>Medidas de Control, Correctivas o de Mitigación</b>
Suelo	1	Desperfectos en la tubería causa erosión	<b>25</b>	Sistema de Mantenimiento rutinario eficiente
Agua	2	Uso más eficiente del agua por reducción de pérdidas en el sistema	<b>28</b>	
Flora		no se identificaron impactos sobre la flora	<b>0</b>	
Fauna		no se identificaron impactos sobre la fauna	<b>0</b>	
Aire		no se identificaron impactos sobre el aire	<b>0</b>	
Humano y Cultura	3	Se disminuye la vulnerabilidad del habitante de enfermarse	<b>25</b>	
Paisaje		No se identificaron impactos sobre el paisaje	<b>0</b>	



*Tabla 9 Identificación y valorización de los impactos ambientales de la operación del drenaje pluvial*

<b>Factor Impactado</b>	<b>Nº</b>	<b>Impacto</b>	<b>Importancia</b>	<b>Medidas de Control, Correctivas o de Mitigación</b>
Suelo	1	Eliminación del proceso erosivo por agua pluvial	37	
	2	Obstrucciones del sistema causa erosión	25	Sistema de Mantenimiento rutinario eficiente
Agua	3	Disminución de la contaminación del embalse de Los Laureles	32	
	4	Concentración de volumen y contaminación del agua en el punto de descarga	41	Limpieza de calles y cunetas
Flora		No se identificaron impactos sobre la flora	0	
Fauna	5	La descarga podría cambiar la fauna del afluente	29	Planta de tratamiento de aguas negras
Aire		no se identificaron impactos sobre el aire	0	
Humano y Cultura	6	Se disminuye el riesgo que las viviendas se llenen de agua pluvial	20	
Paisaje	7	Se mejora el ornato	31	

*Tabla 10 Identificación y valorización de los impactos ambientales de la operación del sistema vial*

<b>Factor Impactado</b>	<b>Nº</b>	<b>Impacto</b>	<b>Importancia</b>	<b>Medidas de Control, Correctivas o de Mitigación</b>
Suelo	1	Disminución de la infiltración de agua al suelo por pavimentación de la calle	28	
	2	Eliminación del proceso erosivo por agua pluvial	30	
Agua	4	Disminución de la contaminación del embalse de Los Laureles por sedimentos	31	
Flora		no se identificaron impactos sobre la flora	0	

Factor Impactado	Nº	Impacto	Importancia	Medidas de Control, Correctivas o de Mitigación
Fauna	6	no se identificaron impactos sobre la fauna	0	Planta de tratamiento de aguas negras
Aire	7	Disminución de polvo en el aire	34	
Humano y Cultura	8	Se disminuye la vulnerabilidad del habitante de enfermedades respiratorias	29	
Paisaje	9	Se mejora el ornato	31	

*Tabla 11 Identificación y valorización de los impactos ambientales de la operación del sistema eléctrico y alumbrado público*

Factor Impactado	Nº	Impacto	Importancia	Medidas de Control, Correctivas o de Mitigación
Suelo	1	no se identificaron impactos sobre el suelo	0	
Agua	4	no se identificaron impactos sobre los cuerpos de agua	0	
Flora		no se identificaron impactos sobre la flora	0	
Fauna	6	no se identificaron impactos sobre la fauna	0	
Aire	7	no se identificaron impactos sobre el aire	0	
Humano y Cultura	8	Mayor seguridad ciudadana y aprovechamiento de espacios urbanos	24	
Paisaje	9	Se mejora el ornato	22	

#### **Identificación y Valorización de los Impactos Ambientales de la Construcción**

Tabla 12 Identificación y valorización de los impactos ambientales de la construcción del alcantarillado sanitario

<b>Factor Impactado</b>	<b>Nº</b>	<b>Impacto</b>	<b>Importancia</b>	<b>Medidas de Control, Correctivas o de Mitigación</b>
Suelo	1	Alteración del suelo por excavaciones y depósito de material sobrante	19	Cierre con buena compactación
	2	Riesgo de contaminación del suelo por hidrocarburos	19	Implementación de medidas preventivas
	3	Riesgo de erosión y contaminación de suelo durante la prueba hidrostática	19	Prueba hidrostática con un alto control: Tomar medidas preventivas y atención inmediata para limitar daño.
Agua		no se identificaron impactos sobre el agua	0	
Flora		no se identificaron impactos sobre la flora	0	
Fauna		no se identificaron impactos sobre la fauna	0	
Aire	4	Incremento de polvo en el aire	27	Riego de agregados, protección de agregados, limitación de velocidad del tránsito.
	5	Ruido por las maquinarias	19	Respeto de las horas de descanso: 19:00 a 6:00
Humano y Cultura	6	Riesgo de accidentes viales	16	Ejecución del plan de control temporal de tránsito
	7	Riesgo de accidentes laborales y transmisión de enfermedades	16	Ejecución del Plan de Seguridad e Higiene, aplicación del código laboral y sus reglamentos
	8	Creación de empleo	29	
Paisaje	9	Desorden del paisaje urbano	21	Orden en la obra, limpieza y ordenamiento diario.

Tabla 13 Identificación y valorización de los impactos ambientales de la construcción del sistema de agua potable

<b>Factor Impactado</b>	<b>Nº</b>	<b>Impacto</b>	<b>Importancia</b>	<b>Medidas de Control, Correctivas o de Mitigación</b>
Suelo	1	Alteración del suelo por excavaciones y depósito de material sobrante	19	Cierre con buena compactación

<b>Factor Impactado</b>	<b>Nº</b>	<b>Impacto</b>	<b>Importancia</b>	<b>Medidas de Control, Correctivas o de Mitigación</b>
	2	Riesgo de contaminación del suelo por hidrocarburos	19	Implementación de medidas preventivas
	3	Riesgo de erosión durante la prueba hidrostática	19	Prueba hidrostática con un alto control: Tomar medidas preventivas y atención inmediata para limitar daño.
Agua		no se identificaron impactos sobre el agua	0	
Flora		no se identificaron impactos sobre la flora	0	
Fauna		no se identificaron impactos sobre la fauna	0	
Aire	4	Incremento de polvo en el aire	27	Riego de agregados, protección de agregados, limitación de velocidad del tránsito.
	5	Ruido por las maquinarias	19	Respeto de las horas de descanso: 19:00 a 6:00
Humano y Cultura	6	Riesgo de accidentes viales	16	Ejecución del plan de control temporal de tránsito
	7	Riesgo de accidentes laborales y transmisión de enfermedades	16	Ejecución del Plan de Seguridad e Higiene, aplicación del código laboral y sus reglamentos
	8	Creación de empleo	29	
Paisaje	9	Desorden del paisaje urbano	21	Orden en la obra, limpieza y ordenamiento diario.

*Tabla 14 Identificación y valorización de los impactos ambientales de la construcción del sistema de drenaje pluvial*

<b>Factor Impactado</b>	<b>Nº</b>	<b>Impacto</b>	<b>Importancia</b>	<b>Medidas de Control, Correctivas o de Mitigación</b>
Suelo	1	Alteración del suelo por excavaciones y depósito de material sobrante	19	Cierre con buena compactación
	2	Riesgo de contaminación del suelo por hidrocarburos	19	Implementación de medidas preventivas
Agua		no se identificaron impactos sobre el agua	0	

<b>Factor Impactado</b>	<b>Nº</b>	<b>Impacto</b>	<b>Importancia</b>	<b>Medidas de Control, Correctivas o de Mitigación</b>
Flora		no se identificaron impactos sobre la flora	<b>0</b>	
Fauna		no se identificaron impactos sobre la fauna	<b>0</b>	
Aire	3	Incremento de polvo en el aire	<b>27</b>	Riego de agregados, protección de agregados, limitación de velocidad del tránsito.
	4	Ruido por las maquinarias	<b>19</b>	Respeto de las horas de descanso: 19:00 a 6:00
Humano y Cultura	5	Riesgo de accidentes viales	<b>16</b>	Ejecución del plan de control temporal de tránsito
	6	Riesgo de accidentes laborales y transmisión de enfermedades	<b>16</b>	Ejecución del Plan de Seguridad e Higiene, aplicación del código laboral y sus reglamentos
	7	Creación de empleo	<b>29</b>	
Paisaje	8	Desorden del paisaje urbano	<b>21</b>	Orden en la obra, limpieza y ordenamiento diario.

*Tabla 15 Identificación y valorización de los impactos ambientales de la construcción del sistema vial*

<b>Factor Impactado</b>	<b>Nº</b>	<b>Impacto</b>	<b>Importancia</b>	<b>Medidas de Control, Correctivas o de Mitigación</b>
Suelo	1	Alteración del suelo por excavaciones, nivelaciones y depósito de material sobrante	<b>19</b>	Cierre con buena compactación
	2	Riesgo de contaminación del suelo por hidrocarburos	<b>19</b>	Implementación de medidas preventivas
Agua		no se identificaron impactos sobre el agua	<b>0</b>	
Flora		no se identificaron impactos sobre la flora	<b>0</b>	
Fauna		no se identificaron impactos sobre la fauna	<b>0</b>	

<b>Factor Impactado</b>	<b>Nº</b>	<b>Impacto</b>	<b>Importancia</b>	<b>Medidas de Control, Correctivas o de Mitigación</b>
Aire	3	Incremento de polvo en el aire	27	Riego de agregados, protección de agregados, limitación de velocidad del tránsito.
	4	Ruido por las maquinarias	19	Respeto de las horas de descanso: 19:00 a 6:00
Humano y Cultura	5	Riesgo de accidentes viales	16	Ejecución del plan de control temporal de tránsito
	6	Riesgo de accidentes laborales y transmisión de enfermedades	16	Ejecución del Plan de Seguridad e Higiene, aplicación del código laboral y sus reglamentos
	7	Creación de empleo	29	
Paisaje	8	Desorden del paisaje urbano	21	Orden en la obra, limpieza y ordenamiento diario.

*Tabla 16 Identificación y valorización de los impactos ambientales de la construcción del sistema de electricidad y alumbrado público*

<b>Factor Impactado</b>	<b>Nº</b>	<b>Impacto</b>	<b>Importancia</b>	<b>Medidas de Control, Correctivas o de Mitigación</b>
Suelo		no se identificaron impactos sobre el suelo	0	
Agua		no se identificaron impactos sobre el agua	0	
Flora		no se identificaron impactos sobre la flora	0	
Fauna		no se identificaron impactos sobre la fauna	0	
Aire	4	Ruido por las maquinarias y cortos circuitos en los transformadores	16	Respeto de las horas de descanso: 19:00 a 6:00
Humano y Cultura	5	Riesgo de accidentes viales	16	Ejecución del plan de control temporal de tránsito
Salud Ocupacional	6	Riesgo de accidentes laborales y transmisión de enfermedades	16	Ejecución del Plan de Seguridad e Higiene, aplicación del código laboral y sus reglamentos

Factor Impactado	Nº	Impacto	Importancia	Medidas de Control, Correctivas o de Mitigación
Empleo	7	Creación de empleo	29	
paisaje	8	no se identificaron impactos sobre el paisaje urbano	0	

### **ANEXO 3 – LISTADO DE NECESIDADES DE LA NUEVA ACADEMIA DE POLICÍA**





Cuadro de Necesidades Academia Nacional de Policía

Proyecto: Nueva Academia Nacional de Policía

Ubicación: Támara, Francisco Morazan

Presentado por: A.O.S. Guzman Interiano

A.O.S Pineda Reyes

Fecha: Abril, 2017

No.	Tipo de Edificio	Dependencias	Capacidad minima
1	Oficina de atencion al ciudadano (Guardia)	ninguna	5 personas
2	Dormitorios para seguridad interna	Baños para seguridad interna	48 personas
3	Dormitorios para cocineros	Baños para cocineros	10 personas
4	Plaza monumento a cabañas	ninguna	
5	Edificio administrativo	<b>PRIMER NIVEL</b>	
		a. Departamento de RH:	6 personas
		Oficina del jefe de RH	
		Modulo para secretaria	
		Modulo para asistentes	
		b. Departamento de recursos materiales:	6 personas
		Oficina del jefe de recurso materiales	
		Modulo para secretaria	
		Modulo para asistentes	
		c. Bienes nacionales:	4 personas
		Oficina para 2 inspectores de bienes	
		Oficina para asistentes	
		d. Asesoría Legal:	4 personas
		Oficina para jefe de asesoría legal	
		Modulo para secretaria	
		Modulo para asistentes	
		e. Contabilidad y finanzas:	8 personas
		Oficina del jefe de contabilidad y finanzas	
		Modulo para secretaria	
		Modulo para asistentes	
		f. Planeamiento con operaciones en mejora continua:	5 personas
		Oficina para el jefe de operaciones	
		Modulo para la secretaria	
		Modulo para asistentes	

ACADEMIA NACIONAL DE POLICIA  
GENERAL JOSE TRINIDAD CABAÑAS

		g. Departamento Academico:	6 personas
		Oficina para el jefe del departamento academico	
		Modulo para la secretaia	
		Modulo para los asistentes	
		h.Sala de conferencias	16 personas
		i. Modulo de baños para damas y caballeros	8 personas
		Estacionamiento para el señor director y subdirector techado	4 vehículos
		<b>SEGUNDO NIVEL</b>	
		SIG	3 personas
		Jefe del SIG	
		Modulo para dos asistentes	
		Archivo General:	2 personas
		Jefe del archivo general	
		Modulo para asistente	
		Direccion:	3 personas
		Oficina del director	
		Modulo para secretaria	
		Modulo para asistente	
		Dormitorio y baño del señor director	
		Terraza para el señor director	
		Sub-Direccion:	3 personas
		Oficina del sub-director	
		Modulo para secretaria	
		Modulo para asistente	
		Dormitorio y baño del señor subdirector	
		Terraza para el señor subdirector	
		Cocineta	2 personas
		Sala de conferencias	24 personas
		Modulo de baños para damas y caballeros	8 personas
		Modulo para recepcionista	1 personas
		2 salas de esperas	12 personas
6	Comandancia	Oficina del comandante de cuerpo de cadetes:	2 personas
		Modulo secretaria	
		dormitorio y baño para comandante de cuerpo de cadetes	
		Oficina del sub-comandante del cuerpo de cadete:	2 personas
		modulo de secretaria	
		Dormitorio y baño para sub-comante de cuerpo de cadetes	
		Oficina del jefe disciplinario:	2 personas
		modulo de secretaria	

ACADEMIA NACIONAL DE POLICIA  
GENERAL JOSE TRINIDAD CABAÑAS

		dormitorio y baño jefe disciplinario	
7	Aulas de clases	<b>PRIMER NIVEL</b>	
		a. 8 aulas de clases	48 personas/cda aula
		b. Biblioteca	50 personas
		c.baños para señoritas y varones	
		<b>SEGUNDO NIVEL</b>	
		a. 8 aulas de clases	48 personas/cda aula
		b. Sala de maestros	12 personas
		c. Centro de fotocopiado	3 personas
8	Laboratorios de Informatica	<b>PRIMER NIVEL</b>	
		2 laboratorios de informatica	96 personas
		1 auditorio para ciencias policiales	100 personas
		1 auditorio para investigacion criminal	100 personas
		baños para señoritas y cadetes	
		<b>SEGUNDO NIVEL</b>	
		4 laboratorios de informatica	192 personas
		cuarto de datos y cuarto electrico	
9	Comedor para cadetes	a. Comedor para cadetes	160 personas
		a.Cocina	12 personas
		b. Alacena	
		c. Tortilleria	
		d. piletas	
		e. Area para basura	
		f. Bodega general para todos los alimentos	
		g. Cuarto frio	
		h.Area de descarga de alimentos	2 camiones
10	Dormitorio de cadetes ( 3 dormitorios)	<b>PRIMER NIVEL</b>	
		a.Oficina comante de destacamento:	2 personas
		Oficina y baño secretaria comandante de destacamento	
		Dormitorio y baño Comandante de destacamento	
		b. Oficina sub-comandante de destacamento:	1 persona
		dormitorio y baño de sub-comandante de destacamento	
		c. 2 alas de Dormitorios para cadetes c/u con sus propios:	20 personas cada ala
		Vestibulo (Area de comodas)	usando camas sencillas
		Baños	(en caso de sobrepoblacion
			se usaran literas)
		d. Salida de emergencia	
		<b>SEGUNDO NIVEL</b>	

ACADEMIA NACIONAL DE POLICIA  
GENERAL JOSE TRINIDAD CABAÑAS

		a. 2 Dormitorios y baños para oficiales	2 personas
		b. 2 alas de dormitorios para cadetes c/u con sus propios:	20 personas cada ala
		Vestibulo (Area de comodas)	usando camas sencillas
		Baños	(en caso de sobrepoblacion
		c. Salida de emergencia	se usaran literas)
		<b>TERCER NIVEL</b>	
		a. 2 Dormitorios y baños para oficiales	2 personas
		b. 2 alas de dormitorios para cadetes c/u con sus propios:	20 personas cada ala
		Vestibulo (Area de comodas)	usando camas sencillas
		Baños	(en caso de sobrepoblacion
		c. Salida de emergencia	se usaran literas)
11	Lavanderia	area de lavadoras y secadoras	50 lavadoras y 50 secadoras
12	Barberia	Modulo de baño	4 personas
13	Sastreria	Modulo de baño	4 personas
14	Enfermeria	a. Consultorio del doctor de la mañana con su respectivo baño	2 personas
		b. Consultorio del doctor de la tarde con su respectivo baño	2 personas
		c. Consultorio del odontólogo con su respectivo baño	2 personas
		d. Area de hospitalizacion para señoritas y caballeros	10 personas
		e. Dormitorio para enfermero con su respectivo modulo de baño	1 persona
		f. Area de enfermeria	2 personas
		g. Modulo de baño para señoritas y caballeros	4 personas
15	Bodega de armas	Modulo de baño	2 personas
16	Bodega para intrumentos musicales y area de ensayo	Modulo de baño para señoritas y caballeros	12 personas
17	Bodega para trajes e implementos de desfile	ninguna	2 personas
18	Bodega	ninguna	100 colchones/100 camas
18	Cafeteria (2 cafeterias)	Bodega de Insumos	18 personas
19	Laboratorios de criminalistica (2 laboratorios)	ninguna	50 personas
20	Taller usos multiples ( carpinteria, soldadura)	bodega de insumos	
		bodega de equipo terminado	
		area de trabajo	10 personas
21	Salon para eventos sociales	palco para señores oficiales y altos funcionarios	30 personas
		escenario	40 personas
		salon	1000 personas
		Modulo de baños señoritas y caballeros	16 personas
		estacionamiento	200 vehiculos
		salon	150 personas
		bar	30 personas
		restaurante	60 personas
		cocina	6 personas

ACADEMIA NACIONAL DE POLICIA  
GENERAL JOSE TRINIDAD CABAÑAS

22	club de oficiales	bodega de insumos	
		gimnasio	30 personas
		Cancha de basquetball y futbolito	
		Sauna	12 personas
		area de pin pon y de billar	
		area administrativa	10 personas
23	Complejo deportivo	Cancha de futbol	
		Cancha de voleybal (2)	
		Cancha de basquetball	
		Graderias para espectadores	200 personas
		Pista sintetica de carrera para realizar prueba fisica	

#### ANEXO 4 – INFORME DE ANÁLISIS DE LABORATORIO

Efluente de aguas residuales realizado por Centro de Estudio y Control de Contaminantes (CESCCO):

Ítem	Análisis	Resultado	Valor de Referencia
1	Aceites y Grasas	17.07 mg/L	10.00 mg/L
2	Demanda Bioquímica de Oxígeno	289.00 mg/L	50.00 mg/L
3	Demanda Química de Oxígeno	329.00 mg/L	200.00 mg/L
4	Fosforo Total	8.61 mg/L	5.00 mg/L
5	Nitrógeno Total	46.98 mg/L	30.00 mg/L
6	Potencial de Hidrogeno (pH)	7.37	6.00 – 9.00
7	Recuento de Coliformes Termotolerantes	10,500,000 UFC/100 mL	5000 UFC/100 mL

Nota: Muestras tomadas con fecha 22 de enero de 2018.

Fuente: Centro de Estudio y Control de Contaminantes (CESCCO).

**HO-L1187**

**PROGRAMA DE CONVIVENCIA Y MEJORAMIENTO DE  
BARRIOS**



**PLAN DE GESTIÓN AMBIENTAL Y SOCIAL (PGAS)**

**Febrero, 2018**

## Contenido

SIGLAS Y ACRÓNIMOS .....	3
<b>1. Plan de Gestión Ambiental y Social para los proyectos de la muestra</b>	<b>Error! Bookmark not defined.</b>
1.1 PGAS para las Obras de Mejoramiento de Barrios .....	4
1.2. PGAS para los Programas Sociales y Fortalecimiento de Instituciones – Subcomponente 2 y Componentes 2 y 3 .....	14
1.3. Plan de Monitoreo, Plan de Control y Seguimiento .....	16
1.4. Informes de Gestión Ambiental y Social .....	16
1.5. Program de Gestión Social .....	17
1.6. Indicadores .....	19
1.7. Cronograma de Implementación y Evaluación .....	21
<b>2. GESTIÓN SOCIAL Y AMBIENTAL .....</b>	<b>23</b>
2.1. Responsabilidad de la gestión socio-ambiental .....	24
2.2 Unidad Coordinadora del Programa (UCP) .....	25
<b>3. PRESUPUESTO PGAS .....</b>	<b>26</b>
3.1. Presupuesto PGAS Mejoramiento del hábitat de barrios urbanos vulnerables .....	26
3.2. Presupuesto PGAS Atención y servicio al ciudadano en materia de convivencia ciudadana en municipios .....	28
3.3. Presupuesto PGAS –Programa Efectividad Policial .....	30

### **ANEXO 1 Informe de Consulta IDECOAS/FHIS**

### **ANEXO 2 Informe de Consulta Unidad Metropolitana de Policía de Belén (UMEP 2)**

### **ANEXO 3 Informe de Consulta Academia Nacional de Policía (ANAPO)**



## SIGLAS Y ACRÓNIMOS

ANAPO	Academia Nacional de Policía
AAM	Acuerdos Ambientales Multilaterales
AAS	Análisis Ambiental y Social
BID	Banco Interamericano de Desarrollo
CC	Cambio Climático
DAA	Declaratoria de Adecuación Ambiental
DIA	Declaratoria de Impacto Ambiental
DIGICSA	Dirección General de Impactos, Calidad y Servicios Ambientales
EIA	Estudio de Impacto Ambiental
EEIA	Estudio de Evaluación de Impacto Ambiental
ENEE	Empresa Nacional de Energía Eléctrica
FHIS	Fondo Hondureño de Inversión Social
FOSODE	Fondo Social de Desarrollo Eléctrico
GEI	Gases de Efecto Invernadero
IDECOAS	Instituto de Desarrollo Comunitario de Agua y Saneamiento
IFC	International Finance Corporation
IMA	Informe de Monitoreo Ambiental
MER	Mercado Eléctrico Regional
MGAS	Marco de Gestión Ambiental y Social
OP	Política Operativa (del BID)
OTBs	Organizaciones Territoriales de Base
PAA	Plan de Adecuación Ambiental
PASA	Plan de Aplicación y Seguimiento Ambiental
PGAS	Plan de Gestión Ambiental y Social
PMA	Plan de Manejo Ambiental
PPM	Programa de Prevención y Mitigación
SS	Secretaría de Seguridad
SIEPAC	Sistema de Interconexión Eléctrica de los Países de América Central
SIN	Sistema Interconectado Nacional
SFE	Subestación Santa Fe
TAR	Tratamiento de Aguas Residuales
TESA	Estudio Integral Técnico Económico, Social y Ambiental

## 1. Plan de Gestión Ambiental y Social para las obras de los proyectos de la muestra

### 1.1 PGAS para las Obras de Mejoramiento de Barrios- Subcomponente 1

En todos los casos se requiere que las evaluaciones o Diagnósticos formulen Planes de Manejo Ambiental para evitar o mitigar el daño ambiental potencial. Estos planes de manejo incluyen medidas para mitigar riesgos ambientales y sociales relacionados con (i) la gestión social del proyecto; (ii) manejo de residuos sólidos y líquidos, incluyendo combustibles, y escombros; (iii) manejo de emisiones y ruido; (iv) seguridad industrial y salud ocupacional; (v) manejo de zonas verdes y recursos forestales, incluyendo compensaciones forestales; (vi) manejo de equipo, materiales, y maquinaria, incluyendo medidas de seguridad; (vii) planes de contingencia; (viii) manejo de movilización de personal y equipos, o para evitar conflictos en zonas urbanas; (ix) manejo de posibles hallazgos arqueológicos y culturales; (x) uso de recurso hídrico. Las Licencias Ambientales se emiten mediante Resolución de la Secretaría de Recursos Naturales (SERNA) o en el presente caso, por la Alcaldía Municipal del Distrito Central a través de su Unidad Municipal Ambiental, que incluye medidas específicas de mitigación de riesgos ambientales y sociales.

Para el desarrollo del programa, se deberán cumplir con todas medidas de control ambiental correspondientes a la ejecución de proyectos de Categoría B. Así mismo, se deberán tramitar todos los permisos y licencias para la ejecución del proyecto. Se propenderá por la protección de todo el medio biofísico en el área donde se desarrollará el proyecto (incluyendo cuerpos de agua, flora, fauna, etc.).

El IDECOAS y el FHIS serán los encargados de la ejecución y supervisión de la gestión de las obras, la gestión de las autorizaciones ambientales y la aprobación y verificación de los planes de gestión. Así mismo, serán los responsables de la elaboración y ejecución de los planes durante la fase constructiva, operativa y cierre de la obra.

El Plan de Gestión Ambiental define las acciones requeridas para prevenir, mitigar, controlar, compensar y/o corregir los impactos socio-ambientales negativos que fueron identificados. El PGAS debe volverse parte integrante de los contratos de obra, para asegurar su cumplimiento por parte del contratista.

A continuación se relacionan los programas:

*Tabla 1 Medidas de control para las actividades de convivencia y mejoramiento de barrios*

PROGRAMA	IMPACTO	MEDIDAS
<b>1. ETAPA DE CONSTRUCCIÓN</b>		
Remoción de árboles	<ul style="list-style-type: none"><li>• Impacto visual por fragmentación del paisaje a causa de las actividades constructivas</li><li>• Afectación de unidades paisajísticas</li></ul>	<ul style="list-style-type: none"><li>• Tramitar el permiso correspondiente</li><li>• Inspección para el corte de arboles</li><li>• Mantener una franja de protección a ambos márgenes de las Fuentes de agua superficiales.</li></ul>

PROGRAMA	IMPACTO	MEDIDAS
	<ul style="list-style-type: none"> <li>Corte de vegetación o remoción de cobertura vegetal</li> </ul>	
Corte de suelo y despeje de vegetación	<ul style="list-style-type: none"> <li>Cambio geomorfológico y afectación de drenajes y escorrentías</li> <li>Pérdida de vegetación por tala de árboles</li> <li>Impacto visual</li> <li>Pérdida de material genético de especies florísticas</li> <li>Posible aparición de especies invasoras</li> </ul>	<ul style="list-style-type: none"> <li>Manejo adecuado de taludes con medidas para evitar deslizamientos</li> <li>Manejo de drenajes y canales</li> <li>Uso de contenedores para manejo de escombros</li> <li>Planificación de obra para evitar dejar zonas expuestas por tiempos muertos</li> <li>Programa de reforestación para conservación de especies en zonas en el área circundante al proyecto de las SE, así como en el plan de compensación forestal del parque solar</li> </ul>
Forestación	<ul style="list-style-type: none"> <li>Compensar áreas degradadas previas al proyecto</li> <li>Captura de CO<sub>2</sub></li> </ul>	<ul style="list-style-type: none"> <li>Las especies a compensar deben ser especies propias de la zona</li> </ul>
Construcción de zonas verdes	<ul style="list-style-type: none"> <li>Restauración zonas degradadas</li> <li>Impacto visual por mejoramiento del paisaje</li> <li>Cambios en el uso del suelo</li> <li>Captura de CO<sub>2</sub></li> </ul>	<ul style="list-style-type: none"> <li>Uso de especies nativas</li> </ul>
Movimiento de suelo	<ul style="list-style-type: none"> <li>Vertimientos</li> <li>Acumulación de residuos y escombros</li> <li>Impacto por ocupación y limitación de uso de espacio y suelo</li> <li>Erosión</li> <li>Perdida de la capa orgánica o la cobertura vegetal</li> </ul>	<ul style="list-style-type: none"> <li>Uso de contenedores adecuados</li> <li>Uso de plásticos de cobertura en zonas que no deben ser afectadas</li> <li>Control de procesos erosivos y producción de sedimentos en las áreas intervenidas durante la etapa de instalación de los paneles, y construcción de obras en general.</li> <li>Estabilización y protección de taludes, en sitios donde se hayan efectuado excavaciones.</li> <li>Manejo de material orgánico removido (descapote)</li> <li>Revestimientos y equipamiento de personal</li> </ul>
Mejoramiento vial	<ul style="list-style-type: none"> <li>Acumulación de residuos y escombros</li> <li>Impacto por ocupación y limitación de uso de espacio y suelo</li> <li>Emisiones de ruido y vibraciones</li> </ul>	<ul style="list-style-type: none"> <li>Uso de contenedores adecuados</li> <li>Uso de plásticos de cobertura en zonas que no deben ser afectadas</li> <li>Revestimientos y equipamiento de personal</li> <li>Medidas para el control de las fuentes móviles durante la operación</li> </ul>

PROGRAMA	IMPACTO	MEDIDAS
		<ul style="list-style-type: none"> <li>• Para evitar emisiones de polvo humedecer con agua las calles de terracería y demás frentes de trabajo</li> </ul>
Sistema de tratamiento de aguas servidas y saneamiento	<ul style="list-style-type: none"> <li>• Impacto visual por fragmentación del paisaje a causa de las actividades constructivas</li> <li>• Material particulado</li> <li>• Afectación de áreas verdes y cuerpos de agua</li> <li>• Sobreexplotación del uso del agua</li> <li>• Descarga de agua contaminada a cuerpos receptores</li> <li>• Malos olores asociados al tratamiento de aguas residuales de la ANAPO (variabilidad en días de los olores)</li> <li>• Interrupciones en fluido eléctrico afectan sistema de bombeo de aguas residuales.</li> </ul>	<ul style="list-style-type: none"> <li>• Disposición temporal de escombros y residuos sólidos en contenedores señalizados</li> <li>• Almacenamiento mínimo de materiales (cantidades justas para faenas próximas)</li> <li>• Manejo de escombros y sobrantes de excavación.</li> <li>• Manejo de Residuos Sólidos durante la construcción del proyecto</li> <li>• Llevar el registro de la calidad de agua de descarga de la colonia.</li> <li>• Asegurar el buen funcionamiento del fluido eléctrico para buen tratamiento de aguas.</li> <li>• Asegurar el cumplimiento con las normas nacionales y del BID en calidad de aguas tratadas.</li> <li>• Utilización de sistema dual en tratamiento de aguas de la ANAPO (instalación de dos bombas alternantes).</li> <li>• Posibilidad de instalación de tuberías para dirigir las aguas tratadas a un área de cultivo (existe un agricultor interesado en esto).</li> </ul>
Mejoramiento del alumbrado público	<ul style="list-style-type: none"> <li>• Muerte de la fauna como las aves por colisión en tendido eléctrico, módulos solares o nueva infraestructura empleada</li> <li>• Pérdida de la capa orgánica o la cobertura vegetal</li> <li>• Impacto visual</li> </ul>	<ul style="list-style-type: none"> <li>• Implementación de elementos disuasorios (Dispositivos salva-pájaros)</li> <li>• Planes de forestación en las inmediaciones de las obras</li> </ul>
Plan de Gestión de residuos	<ul style="list-style-type: none"> <li>• Impacto visual</li> <li>• Material particulado</li> <li>• Afectación de áreas verdes y cuerpos de agua</li> </ul>	<ul style="list-style-type: none"> <li>• Disposición temporal de escombros y residuos sólidos en contenedores señalizados</li> <li>• Almacenamiento mínimo de materiales (cantidades justas para faenas próximas)</li> <li>• Manejo de escombros y sobrantes de excavación.</li> <li>• Cubrimiento de materiales y escombros para evitar dispersión y derrames</li> <li>• Disposición de escombros en escombrera aprobadas</li> </ul>

PROGRAMA	IMPACTO	MEDIDAS
		<ul style="list-style-type: none"> <li>Manejo de Residuos Sólidos durante la construcción del proyecto</li> </ul>
Gestión de aire	<ul style="list-style-type: none"> <li>Emisiones de gases contaminantes</li> <li>Emisiones de ruido y vibraciones</li> <li>Impacto en la salud</li> </ul>	<ul style="list-style-type: none"> <li>Medidas para el control de las fuentes móviles durante la operación</li> <li>Para evitar emisiones de polvo humedecer con agua las calles de terracería y demás frentes de trabajo.</li> <li>Plan de gestión de niveles sonoros en fase constructiva de la obra</li> <li>Riego de agregados, protección de agregados, limitación de velocidad del tránsito.</li> <li>Para prevenir impactos asociados a ruido, respetar las horas de descanso: 19:00 a 6:00</li> </ul>
Manejo de agua	<ul style="list-style-type: none"> <li>Disminución de la recarga de agua en manto acuífero</li> <li>Alteraciones en la escorrentía superficial por cambios en los patrones de drenaje</li> <li>Contaminación de fuentes superficiales y subterráneas a causa de generación de residuos sólidos y líquidos</li> <li>Sobreexplotación del uso del agua</li> <li>Acumulación de residuos y escombros</li> </ul>	<ul style="list-style-type: none"> <li>Medidas de manejo y control de agua y drenajes superficiales</li> <li>Medidas de manejo de lixiviados</li> <li>Medidas de manejo y control de aguas subterráneas.</li> <li>Programa de Monitoreo de Calidad de Agua</li> <li>Llevar el registro de la calidad de agua de descarga de la colonia.</li> </ul>
Movilización de maquinaria (retroexcavadora, volqueta, vehículos de transporte y de carga pesada)	<ul style="list-style-type: none"> <li>Emisiones de gases contaminantes</li> <li>Contaminación por lubricantes y combustible en suelos y cuerpos de agua</li> <li>Accidentes por mal manejo de equipos o por falta de mantenimiento</li> <li>Ruido</li> <li>Molestias en tráfico por movilización lenta</li> </ul>	<ul style="list-style-type: none"> <li>Control de mantenimiento vehicular</li> <li>Entrenamiento conductores</li> <li>Establecimiento de zonas especiales para parqueo de equipos</li> <li>Llenado de combustible y cambios de aceite fuera de las zonas de obra</li> <li>Operación en horas restringidas</li> <li>Para prevenir impactos asociados a ruido, respetar las horas de descanso: 19:00 a 6:00</li> <li>Coordinación con plan de manejo de tráfico aprobado por autoridad local para movimiento de maquinaria pesada</li> <li>Operación según límite de capacidad</li> <li>Los vehículos deberán contar con toldos que los cubra completamente</li> </ul>
Gestión de obra	<ul style="list-style-type: none"> <li>Impacto visual</li> </ul>	<ul style="list-style-type: none"> <li>Cerramiento de obra</li> <li>Establecimiento de senderos peatonales</li> </ul>

PROGRAMA	IMPACTO	MEDIDAS
	<ul style="list-style-type: none"> <li>• Invasión de obra por parte de transeúntes</li> <li>• Cierre de vías</li> <li>• Interrupción accesos</li> <li>• Disposición de escombros</li> <li>• Materiales corrosivos</li> </ul>	<ul style="list-style-type: none"> <li>• Plan de Tráfico</li> <li>• Señalización adecuada</li> <li>• Recogida diaria de escombros</li> <li>• Cuadrilla de limpieza</li> <li>• Almacenamiento de materiales peligrosos en zonas adecuadas conforme a normas locales</li> <li>• Implementación de elementos disuasorios (Dispositivos salva-pájaros) en línea de transmisión</li> </ul>
Seguridad industrial y salud ocupacional	<ul style="list-style-type: none"> <li>• Enfermedades contagiosas</li> <li>• Enfermedades ocupacionales</li> <li>• Accidentes laborales</li> <li>• Multas por incumplimientos de seguridad social</li> <li>• Riesgos en la continuidad circundante en términos de salud y seguridad física de la población, como resultado de los movimientos de vehículos y equipos</li> </ul>	<ul style="list-style-type: none"> <li>• Asegurar la vinculación de todo el personal a servicios de seguridad social y salud, con carnets vigentes</li> <li>• Botiquines bien dotados para emergencias</li> <li>• Establecimiento de protocolos para manejo de accidentes (limpieza de ojos, servicios de ambulancia, camillas, etc)</li> <li>• Establecimiento de protocolos para trabajo en altura, confinados, con uso de material corto-punzantes</li> <li>• Instalación de letrinas portátiles para el personal laborante en la construcción, a las que deberá dárseles un mantenimiento y desinfección necesaria. El número de letrinas estará en relación con el número de trabajadores</li> <li>• Disponibilidad de agua para consumo humano que cumpla con la calidad establecida en la Norma Técnica Nacional para la Calidad del Agua Potable</li> <li>• cumplimiento de la Normativa del Código de Salud, Código de Trabajo y sus Reglamentos</li> </ul>
Plan de Consulta y Relaciones Comunitarias  Gestión social	<ul style="list-style-type: none"> <li>• Falta de apropiación de obra</li> <li>• Oposición local</li> <li>• Invasión obra y peligro de accidentes</li> <li>• Reclamos sobre daños a viviendas</li> </ul>	<ul style="list-style-type: none"> <li>• Plan de Comunicación y Relacionamiento Comunitario, donde se informe a los vecinos afectados con una antelación razonable acerca de las obras a ejecutar, la fecha prevista de inicio y duración estimada de los trabajos.</li> <li>• Consulta temprana</li> <li>• Realización de actas de acuerdo del proyecto</li> <li>• Contratación de personal local</li> </ul>

PROGRAMA	IMPACTO	MEDIDAS
		<ul style="list-style-type: none"> <li>• Establecimiento de sistema de atención de quejas sugerencias y reclamos</li> </ul>
Plan de prevención	<ul style="list-style-type: none"> <li>• Daños a infraestructura existente</li> <li>• Daños innecesarios</li> </ul>	<ul style="list-style-type: none"> <li>• Emplear buenas prácticas de construcción</li> <li>• Utilizar lo establecido en la “Guía de Buenas Prácticas de Construcción” de la Municipalidad del Distrito Central.</li> </ul>
Plan de seguridad y acceso vial para la comunidad	<ul style="list-style-type: none"> <li>• Interferencias sobre la circulación peatonal y vial, interferencias con accesos a viviendas, comercios e instituciones</li> </ul>	<ul style="list-style-type: none"> <li>• Instalación de señalización en los sectores de ingreso/egreso de las zonas de obra e inmediaciones.</li> <li>• La interrupción temporaria de la circulación, reducción de calzada y desvíos deberán ser anunciadas y correctamente señalizadas.</li> <li>• Programar las operaciones que deban realizarse en lugares de tránsito vehicular fuera del horario pico de circulación.</li> <li>• En cuanto a la afectación de la circulación peatonal, específicamente, todos los senderos peatonales a ser instalados que bordeen las zonas de obra deberán ser aptos para personas con movilidad reducida y estarán debidamente señalizados y protegidos para prevenir afectaciones sobre los transeúntes, especialmente en los casos de acceso a instituciones, comercios y servicios de transporte. Especialmente en los casos que se vean afectados pasos peatonales se deberá indicar el trayecto alternativo y su distancia.</li> <li>• Cuando se deba interrumpir el tránsito en las arterias que afectan las obras, se deberá señalar con toda claridad los desvíos para canalizar el recorrido vehicular con señales diurnas y nocturnas.</li> </ul>
Hallazgos científicos y/o antropológicos	<ul style="list-style-type: none"> <li>• Presencia de restos arqueológicos en áreas de construcción</li> </ul>	<ul style="list-style-type: none"> <li>• Suspensión de las obras de construcción</li> <li>• Comunicación directa con el IHAH para garantizar el manejo adecuado de los hallazgos</li> </ul>
<ul style="list-style-type: none"> <li>• <b>ETAPA DE OPERACIÓN</b></li> </ul>		
Plan de contingencias	<ul style="list-style-type: none"> <li>• Prevención de incidentes</li> <li>• Prevención de fenómenos naturales</li> </ul>	<ul style="list-style-type: none"> <li>• Desarrollo de un Análisis de Vulnerabilidad y Evaluación de Riesgos Potenciales (riesgos naturales, antrópicos, sociales, tecnológicos)</li> </ul>

PROGRAMA	IMPACTO	MEDIDAS
	<ul style="list-style-type: none"> <li>Mitigación del riesgo de desastres</li> </ul>	<ul style="list-style-type: none"> <li>Implementación de actividades de capacitación al personal, así como simulacros periódicos para la evaluación de dicho plan</li> <li>Certificar las instalaciones físicas a fin de garantizar la existencia de los medios de prevención y control de incendios y otras contingencias.</li> <li>Desarrollo de un plan que permita implementar medidas de prevención y activar planes de acción para controlar los riesgos que se identificaron en el análisis previo</li> <li>Elaboración de programas que designen personal requerido, materiales y equipo requerido, acciones a desarrollar.</li> <li>Establecimiento de medidas de prevención, personal e instituciones participantes, requerimientos de capacitación, características de los equipos, planificación de los frentes de trabajo procedimientos de respuesta y presupuesto</li> <li>Definición de los requerimientos de elementos de protección personal para la ejecución de las diferentes actividades del proyecto.</li> <li>Los riesgos exógenos deberán incluir los fenómenos naturales. Una vez definidos los orígenes se deben identificar las amenazas que se pueden presentar en los diferentes sitios del proyecto.</li> </ul>
Seguridad industrial y salud ocupacional	<ul style="list-style-type: none"> <li>Enfermedades contagiosas</li> <li>Enfermedades ocupacionales</li> <li>Accidentes laborales</li> <li>Multas por incumplimientos de seguridad social</li> <li>Riesgos en la continuidad circundante en términos de salud y seguridad física de la población, como resultado de los movimientos de vehículos y maquinaria.</li> </ul>	<ul style="list-style-type: none"> <li>Asegurar la vinculación de todo el personal a servicios de seguridad social y salud, con carnets vigentes</li> <li>Botiquines bien dotados para emergencias</li> <li>Establecimiento de protocolos para manejo de accidentes (limpieza de ojos, servicios de ambulancia, camillas, etc.)</li> <li>Establecimiento de protocolos para trabajo en altura, confinados, con uso de material corto-punzantes</li> <li>Instalar letrinas portátiles para el personal laborante en la construcción, a las que deberá dárseles un</li> </ul>



PROGRAMA	IMPACTO	MEDIDAS
		<p>mantenimiento y desinfección necesaria. El número de letrinas estará en relación con el número de trabajadores, debiendo existir una letrina por cada diez (10) trabajadores,</p> <ul style="list-style-type: none"> <li>• Disponer de agua para consumo humano que cumpla con la calidad establecida en la Norma Técnica Nacional para la Calidad del Agua Potable</li> <li>• Cumplimiento de la Normativa del Código de Salud, Código de Trabajo y sus Reglamentos</li> </ul>
Mejoramiento vial	<ul style="list-style-type: none"> <li>• Reducción en las emisiones de polvo</li> <li>• Reducción de tráfico vehicular</li> </ul>	<ul style="list-style-type: none"> <li>• Mantenimiento del estado de las vías mejoradas</li> </ul>
Sistema de tratamiento de aguas servidas y saneamiento	<ul style="list-style-type: none"> <li>• Contaminación en los cuerpos de agua receptores</li> <li>• Reducción de la contaminación del suelo por heces fecales al suprimirse las letrinas.</li> <li>• Mayor disponibilidad de agua potable en las viviendas</li> <li>• Reducción en la incidencia de enfermedades gastrointestinales</li> <li>• Reducción en las pérdidas de agua en las tuberías</li> <li>• Ahorro en la producción de agua,</li> <li>• Eliminación de la contaminación por aguas grises en los corredores y corrientes de agua de la zona y aguas abajo de las mismas.</li> <li>• Reducción de los malos olores asociados al tratamiento de aguas.</li> </ul>	<ul style="list-style-type: none"> <li>• Aseguramiento de la operación efectiva del sistema de tratamiento</li> <li>• Mantenimiento rutinario del sistema de tratamiento</li> <li>• Manejo de Residuos Sólidos y líquidos durante la operación del proyecto</li> <li>• Cerciorarse que los parámetros de descarga de las aguas tratadas cumplen con la legislación nacional y del BID.</li> <li>• Control de la calidad del agua de descarga de la ANAPO.</li> <li>• Evaluación de disponibilidad y calidad del agua potable para la ANAPO.</li> <li>• Monitoreo de la calidad de agua previo y post tratamiento.</li> </ul>
Plan de Gestión de residuos	<ul style="list-style-type: none"> <li>• Impacto visual</li> <li>• Derrames en operación de equipos</li> </ul>	<ul style="list-style-type: none"> <li>• Manejo de residuos electromecánicos y embalajes de equipos</li> <li>• Manejo de Residuos Sólidos durante la operación del proyecto</li> <li>• Recolección periódica de residuos sólidos ordinarios y peligrosos durante la operación diaria de la ANAPO.</li> <li>• Separación y propia disposición de materiales reciclables.</li> </ul>

PROGRAMA	IMPACTO	MEDIDAS
Plan de Gestión de residuos peligrosos	<ul style="list-style-type: none"> <li>• Impacto visual</li> <li>• Derrames en operación de equipos</li> <li>• Impactos a la salud</li> <li>• Impactos al medio biótico (contaminación)</li> </ul>	<ul style="list-style-type: none"> <li>• Traslado a un lugar seguro para reciclar, empresa recicladora que deberá tener licencia ambiental, sino devolver a su proveedor;</li> <li>• Disposición de baterías bajo un techo y sobre un recipiente que evite que las fugas lleguen al drenaje.</li> <li>• No se deben disponer en la basura domiciliaria ni vaciar su contenido.</li> </ul>
Señalización	<ul style="list-style-type: none"> <li>• Seguridad</li> </ul>	<ul style="list-style-type: none"> <li>• Todas las áreas del proyecto deberán contar con la debida rotulación y señalización, para la cual se implementará un plan de mantenimiento de rótulo y señales instalados a fin de que permanezcan en buenas condiciones.</li> <li>• Señalización típica, para los diferentes frentes de trabajo (desvíos, cierres, operación parcial de vía, demarcación tanto diurna como nocturna)</li> </ul>
Capacitación a la población	<ul style="list-style-type: none"> <li>• Impacto en la salud y seguridad de la población por inadecuada operación o manejo de la infraestructura</li> </ul>	<ul style="list-style-type: none"> <li>• Es fundamental la capacitación de la comunidad para la operación y gestión de la infraestructura dentro del programa de mejoramiento de barrios para asegurar su pertenencia y sostenibilidad y así evitar riesgos ambientales y sociales</li> </ul>
Monitoreo	<ul style="list-style-type: none"> <li>• Incumplimiento de las normas de calidad ambiental</li> <li>• Impactos ambientales no previstos o difíciles de predecir</li> </ul>	<ul style="list-style-type: none"> <li>• Monitoreo de la calidad del aire y control de emisiones</li> <li>• Monitoreo de la calidad de los recursos hídricos y suelo.</li> <li>• Monitoreo del ruido durante la construcción y operación del proyecto.</li> <li>• Monitoreo de indicadores socio – económicos</li> <li>• Monitoreo al plan de capacitación permanente del personal del proyecto</li> <li>• Monitoreo al mantenimiento preventivo y correctivo de vehículos y herramientas de la obra.</li> <li>• Comparación con normas establecidas de calidad ambiental</li> <li>• Inclusión de formatos para los indicadores ambientales</li> <li>• Monitoreo del cuerpo receptor de las aguas tratadas</li> <li>• Monitoreo del efluente de la nueva PTAR de la ANAPO: cumplimiento con normas y parámetros de referencia establecidos.</li> </ul>

PROGRAMA	IMPACTO	MEDIDAS
• ETAPA DE CIERRE		
Gestión de residuos sólidos	<ul style="list-style-type: none"> <li>• Impacto visual</li> <li>• Derrames en operación de equipos</li> <li>• Impactos a la salud</li> <li>• Impactos al medio biótico (contaminación)</li> </ul>	<ul style="list-style-type: none"> <li>• Retiro total de los materiales introducidos y dispondrá adecuadamente los desechos sólidos generados</li> </ul>

Lo indicado en la tabla anterior, puede aplicar también a las actividades de ampliación y construcción de las nuevas edificaciones de la Academia Nacional de Policía (componente 3 del programa).

### 1.1.1 Equipo de Protección Personal

A todo el personal que labore dentro del proyecto se le deberá proveer el equipo de protección personal indicado de acuerdo a la naturaleza del riesgo conforme al trabajo que ha de realizar. Para la dotación del personal se deberán considerar aspectos tales como: tallas, temperatura a la que estarán expuestos los trabajadores, tiempo o frecuencia de la exposición al riesgo, facilidad de limpieza, tipo de material (deberán ser resistentes y ligeros), vida útil del equipo. Dentro del equipo de protección recomendable se encuentra el que se menciona a continuación:

- Protección de cráneo
- Protección auditiva
- Protección en altura (arneses de seguridad)
- Chaleco reflectivo

### 1.1.2 Señalización

La señalización informativa deberá comunicar el inicio de obras y las precauciones que se deberán adoptar por parte de la población. Esta señalización se colocará por lo menos a dos semanas antes de iniciarse los trabajos de construcción del proyecto. Se ubicará dos puntos estratégicos, de fácil percepción y se colocaran estos carteles dentro de la propiedad. La señalización en la seguridad ocupacional es indispensable en el proyecto y se deberán de seguir los siguientes lineamientos:

- La señalización no deberá ser afectada por la concurrencia de otras señales o circunstancias que dificulten su percepción o comprensión.
- Se le deberá brindar mantenimiento a los dispositivos de señalización conservándolos limpios y en buen estado.
- La señalización de seguridad y salud se realizará mediante colores de seguridad, señales en forma de panel, señalizaciones de obstáculos, lugares peligrosos y marcado de vías de circulación.
- Los colores de seguridad deberán llamar la atención e indicar la existencia de un peligro, así como su rápida identificación.

### 1.1.3 Planes de Mantenimiento Rutinario

Las instituciones operadoras de los sistemas de tratamiento de aguas servidas y saneamiento y de electricidad serán los encargados de estructurar y ejecutar los planes de mantenimiento rutinario.

De la misma forma, la comunidad deberá contribuir al utilizar de manera adecuada la infraestructura. Para esto, se recomienda que en la última fase de la construcción de la infraestructura se ejecute una campaña de concienciación sobre el uso adecuado de los sistemas dirigido a los habitantes a través de las instalaciones educativas.

## 1.2. PGAS para los Programas Sociales y Fortalecimiento de Instituciones – Subcomponente 2 y Componentes 2 y 3

El PGAS a implementarse para el desarrollo del subcomponente 2 y para el desarrollo de los componentes 2 y 3, tiene que ver con las medidas de diseño, ejecución y seguimiento de los programas sociales.

En el marco de estos componentes se tienen en cuenta los siguientes programas, así como su impacto esperado y las medidas para gestionarlo.

PROGRAMA	IMPACTO	MEDIDAS
Programas de prevención social de la violencia	<ul style="list-style-type: none"> <li>• Conflictos sociales causados por desinformación, ideologías políticas, desigualdad de género y procesos de socialización inadecuada.</li> <li>• Conflictos e intereses por parte de la competencia (stakeholders) en algunas comunidades beneficiarias.</li> <li>• Aumento en la percepción de seguridad</li> <li>• Mejoras en la calidad de vida</li> <li>• Fortalecimiento de la fuerza laboral</li> <li>• Aumento del dinamismo a la economía local</li> <li>• Capacitación de población (técnica y social)</li> </ul>	<ul style="list-style-type: none"> <li>• Asegurar la participación de la comunidad en el desarrollo de los programas</li> <li>• Crear incentivos suficientes para que la comunidad se vincule</li> <li>• Desarrollar estrategias de comunicación adecuadas</li> <li>• Generar procesos de consulta continuos con la comunidad que garanticen el cumplimiento de los objetivos de los programas y permitan atender solicitudes, sugerencias y reclamos</li> <li>• Realizar seguimiento adecuado a las autoridades locales</li> </ul>
Programa de Fortalecimiento de las capacidades de autoridades nacionales y locales	<ul style="list-style-type: none"> <li>• Disminución en el Índice de Necesidades Básicas Insatisfechas</li> <li>• Aumento en los recursos generados por la comunidad (autosostenibilidad)</li> </ul>	<ul style="list-style-type: none"> <li>• Creación de cuadrillas o comités de control</li> <li>• Evaluación periódica de los programas</li> <li>• Generar un sistema de registro de información y bases de datos suficiente</li> </ul>

PROGRAMA	IMPACTO	MEDIDAS
	<ul style="list-style-type: none"> <li>• Aumento en los ingresos de la población beneficiada</li> <li>• Aumento de la población que supera la línea de la pobreza</li> <li>• Aumento en los empleos generados</li> <li>• Aumento en las personas reinsertadas a la sociedad (que dejan la delincuencia).</li> <li>• Aumento en las entidades que fortalecieron su capacidad institucional</li> <li>• Reducción de casos de violencia intrafamiliar</li> <li>• Reducción de casos de delincuencia común.</li> <li>• Aumento de los empleos formales en la población beneficiada.</li> <li>• Replicabilidad de la medida en zonas aledañas.</li> <li>• Aumento de instalaciones públicas para la comunidad beneficiada (centros de atención, colegios, comisarías).</li> <li>• Aumento en la generación de información productiva para estadísticas a nivel local y/o nacional.</li> <li>• Incremento en el dinamismo interinstitucional (institucionales a nivel local y/o nacional).</li> <li>• Desplazamiento de casos de delincuencia común a otros barrios en Tegucigalpa</li> </ul>	
Fortalecimiento institucional de la Policía Nacional	<ul style="list-style-type: none"> <li>• Aumento en la vinculación de las carreras policiales de alto mando.</li> <li>• Aumento en la percepción de seguridad</li> <li>• Aumento en la generación de información productiva para estadísticas a nivel local y/o nacional.</li> <li>• Incremento en el dinamismo interinstitucional</li> </ul>	<ul style="list-style-type: none"> <li>• Monitoreo continuo a los programas</li> <li>• Comunicación adecuada de los programas asociados a las diferentes instancias de la carrera policial (incluyendo especialización)</li> </ul>

PROGRAMA	IMPACTO	MEDIDAS
	(institucionales a nivel local y/o nacional). <ul style="list-style-type: none"> <li>• Mejoras en la calidad de vida</li> </ul>	

### 1.3. Plan de Monitoreo, Plan de Control y Seguimiento

El plan de monitoreo tiene como objetivo evaluar el estado de cumplimiento de la ejecución del conjunto de actividades a realizarse a lo largo del proceso constructivo y operativo de las obras, actividades y o programas proyectados. Este plan debe considerar parámetros, indicadores, métodos de medición, que permitan evaluar y controlar tanto las variables ambientales críticas, como aquellas variables sociales y económicas que puedan incidir en la ejecución del programa.

Es por tanto que se debe concebir tanto para la etapa de construcción como para la etapa de operación y el periodo de post-cierre cuando aplique.

### 1.4. Informes de Gestión Ambiental y Social

Se deberán presentar informes mensuales ambientales y sociales (o según la periodicidad que se acuerde) entre las agencias ejecutoras y los operadores que debe reflejar el desempeño ambiental y social en la obra durante el periodo de tiempo establecido. Estos informes deberán estar firmados por el Responsable Ambiental y el Responsable Social y deberán incluir al menos:

- Resumen de las tareas de construcción realizadas
- Evolución de los indicadores de gestión ambiental
- Ficha de control de las acciones previstas en el PGAS
- Indicadores
- Contingencias ocurridas
- Capacitación impartida
- Identificación de dificultades o problemas ambientales no previstos
- Medidas correctivas aplicadas y medidas preventivas a aplicar.
- Propuesta de modificación o ampliación del PGAS
- Registro de reuniones, talleres o encuentros con vecinos
- Registro de quejas/reclamos, resolución y cualquier otro evento relacionado
- Informes asociados al seguimiento y tramitación del impacto arqueológico

De igual forma, se deberá presentar un informe ambiental final el cual deberá estar firmado por el Regente Ambiental, donde realice una síntesis de los informes mensuales y una evaluación de la gestión ambiental del contrato. También se deberá presentar resumen y evaluación correspondiente a la limpieza final de obra.

Un Reporte de monitoreo deberá presentarse al BID bianualmente que resuma todos los detalles socio-ambientales encontrados en los reportes mensuales.

La Unidad Coordinadora del Componente 3 deberá presentar dentro del primer año de operación de la nueva planta tratadora de agua reportes trimestrales de monitoreo de calidad de agua tratada al Banco. Luego de un año cumpliendo los estándares nacionales y del Banco, y con la aprobación de este último, dichos reportes serán incluidos en los informes semestrales previstos en el Programa.

El PGAS deberá responder a los indicadores previstos para el control y monitoreo de las actividades a ejecutarse en el marco del programa.

### **1.5. Programa de Gestión Social**

A partir de la evaluación ambiental, se debe estructurar su plan de gestión social para las diferentes fases del proyecto, que permita garantizar una permanente y oportuna comunicación entre los actores sociales e institucionales. El plan de gestión social deberá permitir el manejo y control de los impactos sociales y económicos, que se generen durante las fases de construcción y operación del proyecto.

Los programas que se presenten deben estructurarse, planteando objetivos, justificación, población objetivo, metodología de trabajo, actividades a desarrollar, recursos necesarios (físicos y humanos), indicadores de logro.

Se deben plantear los aspectos operativos del plan de gestión social, que se requieran implementar para lograr los objetivos planteados. Finalmente, se requiere que se estructure el Cronograma detallado de Implementación del plan de gestión social, su respectivo organigrama y costos del mismo.

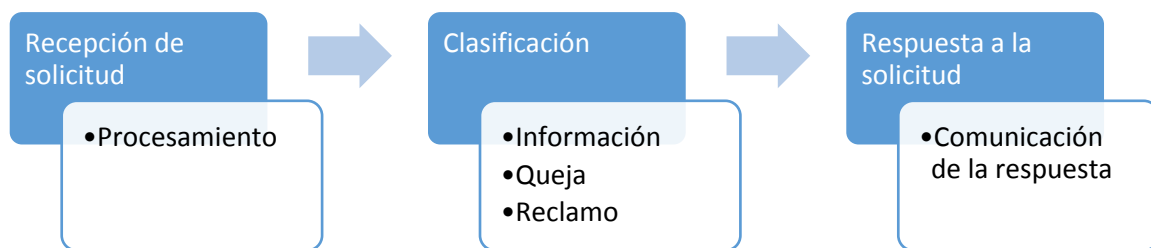
#### **1.5.1 Mecanismo de Atención y Gestión de Quejas y Reclamos**

El proyecto deberá contar con un mecanismo de atención y gestión de quejas y reclamos, para lo cual se deberá informar a la comunidad los medios y procedimientos para efectuar sus solicitudes. Para esto, se deberá comunicar de manera visual y escrita el lugar (oficina), correo electrónico, teléfono y horarios en los que se pueden presentar las quejas y reclamos.

Para el establecimiento del mecanismo de atención y gestión de quejas y reclamos, se deberá en primera instancia designar un responsable específico bien sea una persona u oficina según considere la UCP para dar respuesta y gestionar la atención apropiada de las solicitudes recibidas.

Se deberá contar con un prototipo (formato) de solicitud de información (información, quejas, reclamos, comentarios), en donde se registre claramente el tipo de solicitud, el contenido y los datos de contacto del solicitante, incluyendo teléfonos, correos electrónicos, dirección, para dar respuesta a la solicitud.

Se surtirá el siguiente procedimiento para atender y gestionar las quejas y reclamos presentados:



Se proporcionará la respuesta de acuerdo al tipo de solicitud recibida como a continuación se indica:

Tipo de solicitud	Respuesta	Tiempo de respuesta
Información	Respuesta inmediata: se dará respuesta a la solicitud brindando la información requerida	1 semana
Queja	Respuesta: Se informará sobre la recepción de la solicitud y se dará respuesta según el análisis realizado a la queja en caso de no requerir especial atención.	1 semana
	Atención a la queja: cuando sea necesario, después de informar que se atenderá la queja, se surtirá el proceso para atenderla lo más pronto posible, de acuerdo a las capacidades de la UCP o los contratistas y/o terceros cuando sea necesario	3 semanas
Reclamo	Respuesta: Se informará sobre la recepción de la solicitud y se dará respuesta según el análisis realizado al reclamo.	1 semana
	Atención al reclamo: se atenderá el reclamo según corresponda y de acuerdo a la capacidad de respuesta de la UCP o contratistas y/o terceros según sea el caso  Se tomarán las acciones necesarias para responder y/o minimizar el reclamo presentado, evitando así futuras reclamaciones	3 meses



Cuando se considere de interés general, la respuesta podrá ser publicada de manera oficial en las plataformas virtuales, o en el lugar de interés a través de avisos, afiches o el medio que se considere pertinente para informar a la comunidad sobre la respuesta a las solicitudes presentadas. De igual forma, se le informará de manera directa y escrita al solicitante a través de los medios de contacto por el registrado en el prototipo (formato) de solicitud.

El mecanismo de atención y gestión de quejas y reclamos deberá:

- Garantizar ser un sistema transparente de registro y recepción de solicitudes (quejas, reclamos)
- Proporcionar un mecanismo de evaluación de elegibilidad y atención a las solicitudes
- Brindar opciones para resolver problemas con o sin asistencia de terceros, para lo cual se deberá establecer procedimientos y directrices para los procesos internos de decisión, la resolución conjunta de problemas y el nivel de decisión de terceros.
- Realizar seguimiento y monitoreo sobre las solicitudes presentadas y las respuestas otorgadas
- Comunicar e informar entre la UCP y la comunidad para fortalecer los procesos de resolución de quejas y reclamos.
- Generar un aprendizaje organizativo e identificación de problemas sistémicos y la necesidad de cambios en políticas y procedimientos en aras de prevenir futuras quejas y reclamos.

## **1.6. Indicadores**

Es necesario la determinación de indicadores ambientales y sociales que garanticen el adecuado seguimiento del estado actual y futuro del área a intervenir. De esta forma, se garantiza un control sobre las posibles afectaciones sociales y ambientales. Ayudan además a evaluar la vulnerabilidad a la contaminación de los proyectos, que en este caso corresponden a categoría B. Así, se convierten en una herramienta para la toma de decisiones que permiten cuantificar la magnitud de las posibles alteraciones o impactos tanto positivos como negativos generados y el cumplimiento de la normatividad nacional.

Dentro de los indicadores a formularse se encuentran:

- Generación de Residuos:
  - o Generación de residuos líquidos: Generación de residuos líquidos por aguas servidas y grises, Residuos líquidos generados por las actividades de limpieza periódica
  - o Generación de residuos sólidos: Generación de residuos sólidos comunes (orgánicos e inorgánicos) que se generan durante la construcción, operación, mantenimiento y cierre del proyecto.
  - o Disposición de residuos: Este indicador determinará la forma en la que se disponen cada uno de los residuos generados, asegurando así el adecuado cumplimiento de las

medidas de gestión de residuos establecidas, evitando así que los residuos sean dispuestos en fuentes hídricas, evitando además posible contaminación del suelo.

- Aire:
  - o Emisiones atmosféricas: Generación de emisiones atmosféricas producto de la combustión de hidrocarburos debido al uso de la maquinaria, así como en las actividades de construcción en donde se generarán emisiones de polvo.
  - o Ruido y vibraciones: Durante la etapa de construcción, en las actividades de instalación de los equipos, se producirá ruido ocasionado por los vehículos que transportarán los equipos hacia el sitio del proyecto, de la misma manera, en la operación de la maquinaria, en la apertura de las vías internas del proyecto y durante el hincado de las estructuras, se producirá vibración en el terreno.
- Medio biótico
  - o Suelo: Indicará cambios en el uso del suelo durante la construcción del proyecto
  - o Flora: Pérdida de cobertura vegetal
  - o Recurso hídrico: Consumo de agua durante la construcción y operación del proyecto, Contaminación de agua durante la construcción y operación del proyecto
- Gestión social<sup>1</sup>
  - o Seguridad social y salud ocupacional: El número de trabajadores y jornadas laborales, Incidentes, Índices de frecuencia de incidentes
  - o Población beneficiada: Población beneficiada por los programas de reducción de la violencia y fortalecimiento de las autoridades. Percepción de seguridad.
  - o Relacionamiento con la comunidad: Este indicador permitirá establecer el grado de relacionamiento con la comunidad previo y durante la ejecución del proyecto.

Para el desarrollo del subcomponente 2, así como los componentes 2 y 3, se contemplan los siguientes indicadores:

- Número de conflictos sociales causados (reincidentes o nuevos) por desinformación respecto al programa
- Número de personas beneficiadas.
- Número de empleos nuevos generados.
- % de crecimiento de la economía local
- Disminución en el Índice de Necesidades Básicas Insatisfechas: % de decremento de Necesidades Básicas Insatisfechas.
- Cantidad (en Lempiras) de recursos generados por la comunidad
- % de incremento de los ingresos de la comunidad:
- % de población que supera la línea de pobreza.

---

<sup>1</sup> Cuando sea posible, se desagregará la información correspondiente a los indicadores de gestión social por género.

- Número de nuevos empleos generados
- Aumento en las personas reinsertadas a la sociedad (que dejan la delincuencia): Número de personas reinsertadas por el programa.
- Número de entidades con mejoramiento en su capacidad institucional
- % de reducción de casos de violencia intrafamiliar.
- % de reducción de casos de delincuencia común.
- Número de personas que encuentran un empleo formal.
- Replicabilidad de la medida en zonas aledañas: % de replicabilidad de la medida a nivel local / % de replicabilidad de la medida a nivel nacional.
- Número de instalaciones públicas nuevas (centros de atención, colegios, comisarías)
- Número de bases de datos generadas
- Aumento en la vinculación de las carreras policiales de alto mando: % de incorporación en carreras policiales de alto mando
- % de incremento en relaciones interinstitucionales a nivel local/ % de incremento en relaciones interinstitucionales a nivel nacional
- % de incremento de casos de delincuencia común en barrios aledaños donde no se implementó la medida.

Para estos indicadores, se debe determinar la frecuencia y el cronograma de recolección de datos; así como el método de recolección de información y la modalidad de procesamiento de la misma. En los casos que corresponda, las muestras deberán ser colectadas y analizadas usando las normas y procedimientos establecidos en la legislación aplicable para el monitoreo de calidad ambiental.

### 1.7. Cronograma de Implementación y Evaluación

	Actividad	Responsable	Inicio de la Construcción	Durante la Construcción	Final de la Construcción	Al inicio de la Operación
1	Formulación del Plan de Seguridad e Higiene	Contratista	<b>X</b>			
2	Aprobación del Plan de Seguridad e Higiene	Supervisión	<b>X</b>			
3	Ejecución del Plan de Seguridad e Higiene	Contratista	<b>X</b>	<b>X</b>	<b>X</b>	
4	Monitoreo del Plan de Seguridad e Higiene	Supervisión	<b>X</b>	<b>X</b>	<b>X</b>	
5	Formulación del Plan de Manejo de Residuos	Contratista	<b>X</b>			

	<b>Actividad</b>	<b>Responsable</b>	<b>Inicio de la Construcción</b>	<b>Durante la Construcción</b>	<b>Final de la Construcción</b>	<b>Al inicio de la Operación</b>
6	Aprobación del Plan de Manejo de Residuos	Supervisión	<b>X</b>			
7	Ejecución del Plan de Manejo de Residuos	Contratista	<b>X</b>	<b>X</b>	<b>X</b>	
8	Monitoreo del Plan de Manejo de Residuos	Supervisión	<b>X</b>	<b>X</b>	<b>X</b>	
9	Campaña de concienciación sobre el uso de los sistemas de tratamiento de aguas servidas y saneamiento	Promotor social			<b>X</b>	
10	Monitoreo del agua potable	Supervisión			<b>X</b>	
11	Monitoreo de agua negra del alcantarillado sanitario	Supervisión			<b>X</b>	
12	Mantenimiento preventivo de los sistemas de infraestructura básica	Operadores de los sistemas				<b>X</b>
13	Muestreo trimestral de la calidad de agua potable y agua residual del alcantarillado sanitario	Operadores de los sistemas				<b>X</b>

Fuente: Adaptado del PGA David Betancourt

## 2. GESTIÓN SOCIAL Y AMBIENTAL

La capacidad institucional en materia de gestión ambiental y social será analizará de acuerdo a las entidades a cargo de la ejecución, la supervisión y el monitoreo de las obras y actividades. De esta forma, será posible evaluar la necesidad de medidas correctivas o de fortalecimiento institucional.

En términos generales, los operadores relacionados con las actividades de mejoramiento de barrios se indican a continuación

<b>Componente del programa de mejoramiento de barrios</b>	<b>Servicios a Prestar</b>	<b>Operador del Servicio</b>
Sistema del Alcantarillado Sanitario	Recolección de aguas servidas	SANAA o Municipalidad
Sistema del Drenaje Pluvial (Alcantarillados)	Recolección de agua pluvial	Municipalidad del Distrito Central
Sistema del Drenaje Pluvial (Alcantarillados)	Recolección de agua pluvial	Municipalidad del Distrito Central
PTAR ANAPO	Tratamiento de aguas	ANAPO Operador privado
Sistema Vial (Construcción de caminos)	Vialidad y accesibilidad a las viviendas.	Municipalidad del Distrito Central
Sistema Eléctrico y Alambrado Público (Red de Distribución de Energía Eléctrica)	Distribución de energía eléctrica	ENEE
Equipamiento Social y Espacios de Recreación (Construcción de Edificio), (Complejos deportivos)	Esparcimiento	ANAPO Municipalidad
Construcción de Muros	Ornato urbano y recreación	Patronato y Municipalidad del Distrito Central
Construcción de Cancha	Ornato urbano y recreación	Patronato y Municipalidad del Distrito Central
Construcción de Vestuario en Cancha	Ornato urbano y recreación	Patronato y Municipalidad del Distrito Central
Construcción de parque	Ornato urbano y recreación	Patronato y Municipalidad del Distrito Central
Construcción de Jardín de Niños	Servicios educativos:	Ministerio de Educación

## **2.1. Responsabilidad de la Gestión Socio-ambiental**

El Programa contará con una Unidad Ejecutora en cabeza del Consejo Estratégico del Proyecto estará a cargo de la ejecución de los componentes a ser financiados. La capacidad institucional en materia de gestión ambiental y social se analiza dependiendo de las entidades a cargo de la ejecución de los subcomponentes y las obras asociadas (ie, empresa constructora, supervisión de obra, desarrollo de programas sociales), así como de su supervisión y monitoreo, para que puedan aplicarse medidas correctivas de ser necesario.

Para el componente 1, la Unidad Coordinadora del Programa (UCP) u Unidad Ejecutora estará a cargo del IDECOAS, el cual cuenta con experiencia suficiente gracias a un ciclo de proyectos diseñado para la ejecución de programas de infraestructura social con fuentes de financiamiento externo. Cuenta con direcciones de línea incluyendo: Proyectos, Contrataciones, Control y Seguimiento, así como dependencias administrativas y legales que garantizan la ejecución satisfactoria de los programas.

Para el desarrollo de las diferentes obras de mejoramiento de barrios, el IDECOAS contratará a las entidades para el diseño y obtención del licenciamiento necesario para los sub-proyectos (obras) a desarrollarse en el marco de este subcomponente.

Adicionalmente, el FHIS se encargará de la gestión y ejecución de proyectos que contribuyan al desarrollo local, a través de la participación activa de las comunidades y los gobiernos locales con equidad. El FHIS es el encargado de garantizar procedimientos de operación y control ágiles y eficaces en la utilización de los recursos y la eficiencia y transparencia en el manejo de los mismos.

Por otra parte, para los componentes 2 y 3, la UCP estará a cargo de la Secretaría de Seguridad – SEDS, la cual es responsable de formular e implementar políticas de seguridad interior, orientadas a la prevención e investigación del delito y faltas.

La Unidad Coordinadora de Programa se encargará de la gestión técnica y financiera. Los entes gubernamentales a nivel local apoyarán y promoverán el desarrollo de las intervenciones, así como ayudarán a la coordinación de las diferentes actividades que los subcomponentes impliquen y al acompañamiento del cumplimiento de las normas ambientales en cada una de las intervenciones.

Las actividades de desarrollo social serán ejecutadas por los Enlaces Técnicos Comunitarios, los cuales serán los nodos de enlace entre la UCP y la comunidad y serán responsables de aplicar la metodología de participación comunitaria del Programa, a fin de asegurar la representación de la comunidad en el programa, así como la inclusión social y de género en los procesos participativos.

la capacidad de supervisión y evaluación necesaria, se realizan las siguientes recomendaciones:

- Contratación de personal idóneo, al menos un ingeniero ambiental, un trabajador social, un evaluador y formulador de proyectos de Infraestructura y apoyo social, un especialista financiero y un técnico en materia de Seguridad Industrial y Salud Ocupacional.
- Asegurar la contratación de la Supervisión de obra que cuenten con personal y capacidad para la gestión ambiental y social de los subcomponentes.

- Capacitación en salvaguardias ambientales y sociales del BID para el personal que haga parte de la Unidad de Ejecutora.

Como parte del acompañamiento que realiza la Unidad Ejecutora en el proceso de diseño, construcción y operación de las actividades de los subcomponentes, se encuentra la evaluación y el monitoreo de los Programas de Prevención y Mitigación, así como de los Planes de Aplicación y Seguimiento Ambiental según aplique, exigidos por la autoridad competente en los procesos de licenciamiento ambiental. Por esta razón, se sugiere la conformación de un Comité de Seguimiento en el que se encuentren involucrados miembros de la Unidad Ejecutora, y los especialistas ambientales y sociales de las empresas de construcción, y de supervisión cuando existan. Eventualmente se sugiere la participación de representantes de la Autoridad Ambiental Competente. Este Comité tendrá como función supervisar el manejo dado a los potenciales impactos ambientales y sociales generados en cada subcomponente, y determinar cuándo resulta necesaria la aplicación de medidas correctivas. Adicionalmente, el Comité de Seguimiento vigilará los procesos de consulta pública requeridos en los subcomponentes, para garantizar la participación de la comunidad en los procesos de toma de decisiones.

Es importante mencionar que, para el adecuado seguimiento ambiental de cada uno de los subcomponentes, programas y obras a realizar, es necesario el desarrollo de visitas periódicas a las zonas a intervenir (barrios) y que se generen reuniones internas del comité de seguimiento que permitan conocer el progreso de las actividades proyectadas y el manejo de los impactos ambientales y sociales identificados asociados a cada una de las actividades.

Inicialmente, se sugiere que el Comité de Seguimiento se reúna una vez a la semana con los llamados comités de obras, para hacer seguimiento de los avances y pendientes, así como de los requerimientos de las comunidades. Luego, se sugieren visitas y/o reuniones mensuales que permitan identificar a tiempo el progreso de cada actividad, y posteriormente, se propone que el Comité de Seguimiento se reúna con las autoridades municipales para discutir cada una de las etapas de los subcomponentes. Estas reuniones deben venir acompañadas de reportes de seguimiento en cada una de las fases evaluadas, que serán presentados por el Comité en las Misiones de Supervisión realizadas por el BID, para recibir asesoría técnica por parte de los consultores ambientales y sociales.

## **2.2. Unidad Coordinadora del Programa (UCP)**

La UCP estará conformada al menos por: (i) un coordinador general; (ii) un especialista en monitoreo y evaluación; (iii) un especialista financiero; (iv) un especialista social y un especialista ambiental; y (v) un especialista de adquisiciones

Las actividades de desarrollo social serán ejecutadas por los Enlaces Técnicos Comunitarios, que serán responsables de aplicar la metodología de participación comunitaria del Programa, a fin de asegurar la representación de la comunidad en el programa, así como la inclusión social y de género en los procesos participativos.

*Tabla 2 Roles de gestión social y ambiental*

Instrumentos	Diseño	Implementación	Monitoreo	Revisión y Supervisión
<b>Plan de Gestión Ambiental y Social (PGAS)</b>	IDECOAS/FHIS/SS Contratista	IDECOAS/FHIS/SS Contratista	UCP/ IDECOAS/FHIS/SS MIAMBIENTE Alcaldía Municipal	BID
<b>Permisos Ambientales</b>	IDECOAS/FHIS MIAMBIENTE Alcaldía Municipal	IDECOAS/FHIS Contratista	MIAMBIENTE UCP/ IDECOAS/FHIS	BID
<b>Consulta pública</b>	UCP/ IDECOAS/FHIS/SS Municipios	IDECOAS/FHIS/SS Contratista	IDECOAS/FHIS/SS Municipalidad del Distrito Central	BID

### 3. PRESUPUESTO PGAS

#### 3.1. Presupuesto PGAS Mejoramiento de Barrios

Las medidas y las formas de aplicación de este plan serán precisadas en función a la definición de los alcances del Programa. En este contexto, serán definidos los costos de implementación de estas medidas, que como se puede ver supra, estará orientado esencialmente a la dotación de equipo de protección y también a la capacitación continua y permanente del personal.

La estimación del presupuesto que a continuación se describe para el desarrollo de las actividades del PGAS, hace referencia al detalle presupuestario en este rubro para cada uno de los proyectos.

El presupuesto se desglosa en:

#### **Componente A: Sistema de gestión ambiental**

- Profesional Ambiental
- Profesional Social
- Profesional en Seguridad Industrial



### Componente B: Programa de gestión social

- Información y socialización (consulta y sistema de captación de quejas y reclamos)
- Reparación de bienes afectados
- Atención a la ciudadanía (sugerencias, quejas y reclamos)
- Vinculación de mano de obra local
- Capacitación al personal de la obra

### Componente C: Manejo de actividades constructivas

- Manejo de campamentos y centros de acopio
- Manejo de materiales de construcción
- Manejo de infraestructura existente
- Manejo de escombros y residuos de construcción
- Control de emisiones atmosféricas y ruido
- Escuadrilla de Orden y Limpieza
- Señalización de obra
- Cerramientos
- Manejo de la vegetación y el paisaje
- Manejo de maquinaria y equipos
- Salud ocupacional y seguridad industrial
- Plan de tráfico desvíos y senderos peatonales

### Componente D: Plan de Contingencias

A continuación se relacionan los costos:

PROGRAMA	VALOR EN \$USD
<b>Sistema de Gestión Social</b>	
Información a la Comunidad	\$ 54,000
Vinculación de Mano de Obra	\$ 27,000
Capacitación de Mano de Obra	\$ 27,000
Consulta Pública/ Socialización	\$ 72,000
<b>Manejo de Actividades de Construcción y Operación</b>	
Manejo de campamentos y centros de acopio	\$ 25,200
Manejo de infraestructura existente	\$ 27,720
Manejo de materiales de construcción	\$ 27,720
Manejo de escombros y residuos de construcción	\$ 12,600
Manejo de Residuos de Poda	\$ 10,080
Control de emisiones atmosféricas	\$ 10,080
Control de Vertimientos	\$ 10,080
Escuadrilla de Orden y Limpieza	\$ 10,080

Señalización	\$ 15,120
Cerramiento	\$ 12,600
Manejo de maquinaria y equipos	\$ 17,640
Salud ocupacional y seguridad industrial	\$ 20,160
Plan de tráfico y desvíos	\$ 12,600
Manejo de Barreras Vegetales	\$ 5,040
Programas de cultura, deportes y valores	\$ 17,640
Programas para la formación y capacitación laboral	\$ 17,640
<b>Personal y Equipo del Sistema de Gestión Ambiental</b>	
Profesional Ambiental	\$ 30,000
Profesional Social	\$ 37,500
Profesional Seguridad Industrial	\$ 30,000
Interventor Ambiental	\$ 15,000
Interventor Social	\$ 22,500
Interventor Seguridad Industrial	\$ 15,000
<b>Plan de Contingencias</b>	
Manejo de contingencias	\$ 18,000
<b>Total</b>	<b>\$ 564,720</b>

### 3.2. Presupuesto PGAS Atención y Servicio al Ciudadano en materia de Convivencia Ciudadana en Municipios

Las medidas y las formas de aplicación de este plan serán precisadas en función a la definición de los alcances del Programa. En este contexto, serán definidos los costos de implementación de estas medidas, que como se puede ver supra, estará orientado esencialmente a la dotación de equipo de protección y también a la capacitación continua y permanente del personal.

La estimación del presupuesto que a continuación se describe para el desarrollo de las actividades del PGAS, hace referencia al detalle presupuestario en este rubro para cada uno de los proyectos.

El presupuesto se desglosa en:

#### Componente A: Sistema de gestión ambiental

- Profesional Ambiental
- Profesional Social
- Profesional en Seguridad Industrial

#### Componente B: Programa de gestión social

- Información y socialización (consulta y sistema de captación de quejas y reclamos)
- Reparación de bienes afectados
- Atención a la ciudadanía (sugerencias, quejas y reclamos)

- Vinculación de mano de obra local
- Capacitación al personal de la obra

#### **Componente C: Manejo de actividades constructivas**

- Manejo de campamentos y centros de acopio
- Manejo de materiales de construcción
- Manejo de infraestructura existente
- Manejo de escombros y residuos de construcción
- Control de emisiones atmosféricas y ruido
- Escuadrilla de Orden y Limpieza
- Señalización de obra
- Cerramientos
- Manejo de la vegetación y el paisaje
- Manejo de maquinaria y equipos
- Salud ocupacional y seguridad industrial
- Plan de tráfico desvíos y senderos peatonales

#### **Componente D: Plan de Contingencias**

A continuación se relacionan los costos:

<b>PROGRAMA</b>	<b>VALOR EN \$USD</b>
<b>Sistema de Gestión Social</b>	
Información a la Comunidad	\$ 79,200
Vinculación de Mano de Obra	\$ 26,400
Capacitación de Mano de Obra	\$ 26,400
Consulta Pública/ Socialización	\$ 132,000
<b>Manejo de Actividades de Diseño y ejecución de programas sociales</b>	
Programas para la atención a víctimas de violencia	\$ 44,550
Modelo de patrullaje policial sistemático	\$ 29,700
Mejoramiento de la infraestructura local	\$ 44,550
Planes locales de prevención social de violencia	\$ 29,700
Fortalecimiento de autoridades	\$ 44,550
Desarrollo de protocolos	\$ 29,700
Fortalecimiento de las capacidades	\$ 29,700

<b>PROGRAMA</b>	<b>VALOR EN \$USD</b>
Fortalecimiento de los mecanismos de evaluación y rendición de cuentas	\$ 29,700
Seguridad industrial	\$ 14,850
<b>Personal y Equipo del Sistema de Gestión Ambiental</b>	
Profesional Ambiental	\$ 19,800
Profesional Social	\$ 33,000
Profesional Seguridad Industrial	\$ 13,200
<b>Plan de Contingencias</b>	
Manejo de contingencias	\$ 33,000
<b>Total</b>	<b>\$ 660,000</b>

### **3.3. Presupuesto PGAS –Programa Efectividad Policial**

Las medidas y las formas de aplicación de este plan serán precisadas en función a la definición de los alcances del Programa. En este contexto, serán definidos los costos de implementación de estas medidas, que como se puede ver supra, estará orientado esencialmente a la dotación de equipo de protección y también a la capacitación continua y permanente del personal.

La estimación del presupuesto que a continuación se describe para el desarrollo de las actividades del PGAS, hace referencia al detalle presupuestario en este rubro para cada uno de los proyectos.

El presupuesto se desglosa en:

#### **Componente A: Sistema de gestión ambiental**

- Profesional Ambiental
- Profesional Social
- Profesional en Seguridad Industrial

#### **Componente B: Programa de gestión social**

- Información y socialización (consulta y sistema de captación de quejas y reclamos)
- Reparación de bienes afectados
- Atención a la ciudadanía (sugerencias, quejas y reclamos)
- Vinculación de mano de obra local
- Capacitación al personal de la obra

#### **Componente C: Manejo de actividades de Diseño y ejecución de programas sociales**

- Programas de cultura, deportes y valores

- Programas para la formación y capacitación laboral
- Programas para la atención a víctimas de violencia
- Modelo de patrullaje policial sistemático
- Mejoramiento de la infraestructura local
- planes locales de prevención social de violencia
- Fortalecimiento de autoridades
- Sistema integrado de información delictiva
- Desarrollo de protocolos
- Transformación integral del currículo académico de la Policía
- Programa de capacitación y especialización
- Fortalecimiento de las capacidades
- Fortalecimiento de los mecanismos de evaluación y rendición de cuentas
- Seguridad industrial

#### **Componente D: Plan de Contingencias**

A continuación se relacionan los costos:

<b>PROGRAMA</b>	<b>VALOR EN \$USD</b>
<b>Sistema de Gestión Social</b>	
Información a la Comunidad	\$ 60,480
Vinculación de Mano de Obra	\$ 20,160
Capacitación de Mano de Obra	\$ 20,160
Consulta Pública/ Socialización	\$ 100,800
<b>Manejo de Actividades de Diseño y ejecución de programas sociales</b>	
Sistema de formación	\$ 43,200
Transformación integral del currículo académico de la Policía	\$ 21,600
Fortalecimiento de capacidades pedagógicas	\$ 32,400
Capacitación y utilización de herramientas para análisis delictuales	\$ 32,400
Sistema integrado de información delictiva	\$ 43,200
Fortalecimiento de los mecanismos de evaluación y rendición de cuentas	\$ 32,400
Seguridad industrial	\$ 10,800
<b>Personal y Equipo del Sistema de Gestión Ambiental</b>	
Profesional Ambiental	\$ 14,400

PROGRAMA	VALOR EN \$USD
Profesional Social	\$ 24,000
Profesional Seguridad Industrial	\$ 9,600
<b>Plan de Contingencias</b>	
Manejo de contingencias	\$ 14,400
<b>Total</b>	<b>\$ 480,000</b>
PROGRAMA	VALOR EN \$USD
<b>Sistema de Gestión Social</b>	
Información a la Comunidad	\$ 60,480
Vinculación de Mano de Obra	\$ 20,160
Capacitación de Mano de Obra	\$ 20,160
Consulta Pública/ Socialización	\$ 100,800
<b>Manejo de Actividades de Diseño y ejecución de programas sociales</b>	
Sistema de formación	\$ 43,200
Transformación integral del currículum académico de la Policía	\$ 21,600
Fortalecimiento de capacidades pedagógicas	\$ 32,400
Capacitación y utilización de herramientas para análisis delictuales	\$ 32,400
Sistema integrado de información delictiva	\$ 43,200
Fortalecimiento de los mecanismos de evaluación y rendición de cuentas	\$ 32,400
Seguridad industrial	\$ 10,800
<b>Personal y Equipo del Sistema de Gestión Ambiental</b>	
Profesional Ambiental	\$ 14,400
Profesional Social	\$ 24,000
Profesional Seguridad Industrial	\$ 9,600
<b>Plan de Contingencias</b>	
Manejo de contingencias	\$ 14,400
<b>Total</b>	<b>\$ 480,000</b>

16 DE NOVIEMBRE DE 2017

# INFORME

CONSULTA COL. NUEVA GALILEA



IDECOAS FHIS PROGRAMA DE INTEGRACIÓN Y CONVIVENCIA URBANA

## **INFORME RESUMEN CONSULTA COLONIA NUEVA GALILEA.**

### **Objetivo de la consulta.**

Realizar un proceso de diálogo participativo y constructivo en la colonia Nueva Galilea en conjunto con autoridades del programa de Mejoramiento de Barrio y Convivencia Ciudadana; que permitan conocer opiniones, intereses, expectativas e identificar inquietudes de beneficiarios y por ende rescatar experiencias y lecciones de nuevas prácticas.

### **Metodología del proceso de consulta Colonia Nueva Galilea.**

La colonia Nueva Galilea cuenta con un total de 246 lotes distribuidos de la siguiente manera: lotes habitados 202, baldíos 38, Iglesias 3, 1 Centro comunal, y 2 casas en construcción.

Para realizar el proceso de consulta con beneficiarios de la colonia Nueva Galilea, se implementaron diferentes acciones que permitieron exponer lineamientos a seguir en el desarrollo del programa a implementar.

En este sentido se elaboraron convocatorias, boletines y trífolios informativos, que facilitan la comprensión de los objetivos y alcances de la consulta comunitaria; el equipo ETEC visitaron todos los lotes de la comunidad logrando entregar 175 invitaciones de convocatoria para la asistencia a la Asamblea de socialización del proceso de consulta a personas que se encontraban en los hogares. Es importante mencionar que al momento de realizar la convocatoria en 27 hogares no se encontraban ningún miembro de la familia por lo que se dejaron las invitaciones en el buzón o con vecinos, de igual forma para los propietarios de lotes baldíos.

Además de la entrega de convocatorias en cada una de los hogares, se colocaron cajas que contenían información pertinente acerca de la reunión con el objetivo específico de avisar a la población sobre la asamblea de socialización de impactos del proyecto de consulta.

Es importante mencionar que se tomó la decisión de realizar la asamblea de socialización en Centro comunal David Betancourt, debido que en la colonia Nueva Galilea no cuenta con espacio propicio para este tipo de eventos y lo más próximo para lograr la participación de la mayoría de personas invitadas es este centro el que se ubica en línea divisoria entre ambas colonias. El salón cuenta con los requerimientos esenciales para tal fin, así como el mobiliario y equipo que fue gestionado por ETEC-Sociales con la señora **Suyapa Matute** presidenta de Junta de agua de esta colonia con el objetivo que las personas estuvieran lo más cómodo posible.

### **Selección de actores claves a participar en proceso de consulta.**

A inicios se propuso la selección de actores considerándose a las autoridades comunitarias patronato, junta de agua y enlaces comunitarios; con el fin de contar con una representación comunitaria, pero en reunión de equipo técnico donde participaron enlaces Sociales y Unidad Coordinadora de Programa UCP se determinó que se convocara a un representante por cada familia que habita en la colonia, de esta manera alcanzar una amplia participación comunitaria.



Se realizó convocatoria por escrito la cual fue entregada al representante de cada hogar, levantándose el listado de actores participantes; el IDECOAS/FHIS determinó que era importante que toda la comunidad que habita en la colonia participara de la socialización del Programa ya que de esta forma se obtendría quórum de asamblea enriqueciendo la participación ciudadana y alcanzar acuerdos y por consiguiente aprobación de la agenda a tratar en el día de la consulta.

La convocatoria se elaboró con un tiempo prudencial de una semana de anticipación, se movilizó al equipo de campo para la entrega de las mismas así como el adjunto de boletines informativo que contenía el mensaje claro, preciso y conciso acerca de la asamblea, los boletines informativos se colocaron en puntos estratégicos que visitan la mayoría de personas de la comunidad como ser: tiendas de consumo, Iglesias y mercaditos entre otros ubicados en la colonia Nueva Galilea.

La reunión de socialización de impactos del proyecto de consulta se llevó a cabo en las instalaciones del Centro comunal David Betancourt, el día lunes 6 de noviembre de 2017 en un horario de 2:00 a 4.00 pm desarrollando la siguiente agenda:

1. Inscripción de participantes
2. Comprobación de Quórum
3. Apertura de Asamblea
4. Discusión y Aprobación de Agenda
5. Bienvenida a los participantes
6. Oración
7. Objetivos de la asamblea
8. Socialización del Plan de Consulta
9. Consulta comunitaria y respuestas
10. Compromisos y afirmaciones de la asamblea comunitaria.
11. Firma de Acta Asamblea
12. Cierre de la asamblea.

Se expondrían los lineamientos a seguir en la construcción del componente de infraestructura y social, beneficios comunitarios, cambios que surgen al momento de implementar el proyecto en el barrio, etapas del proyecto de infraestructura, etapas de diseño, construcción de obras, implicaciones de construir obras de infraestructuras, riesgos, incomodidades, esquema de proceso de construcción.

El listado final de actores a convocar fue el siguiente:

1. Representantes de Junta Administradora de agua.
2. Representantes de patronato.
3. Comunidad en general.
4. ETEC-SOCIALES
5. ETEC-URBANOS
6. Promotores.
7. Unidad Coordinadora de Programa.

Se contó con la participación de 128 representantes de la colonia Nueva Galilea de los cuales 74 son mujeres y 54 hombres, 13 pertenecen al equipo de ETEC, y UCP.

### Desarrollo del evento.

Se dio inicio con una oración dando gracias a Dios por la bendición del nuevo proyecto a ejecutarse en esta colonia. Seguidamente se dio la bienvenida a todos los asistentes, se presento a la mesa principal misma que estaba integrada por la Licenciada Miriam Leiva, representante de la Unidad Coordinadora de Proyecto (UCP), Arquitecto Hugo Castillo, e Ingeniera Lilian López Mass asistentes de la UCP, Señor Aldifonso Pérez Presidente de Junta de Agua, señor Juan Manuel Ponce Presidente de Patronato, invitados especiales la Señora Suyapa Matute presidenta de la junta de agua de la colonia David Betancourt y la asamblea comunitaria siendo un total de 128 representantes de los 202 lotes habitados.

El licenciado Leonel Ramos Enlace social de IDECOAS/FHIS consulta a la asamblea si existe quórum para dar por iniciada la misma, una vez comprobado el **Quórum** (más del cincuenta por ciento de la representación de la comunidad) se desarrolla la siguiente agenda:

13. Inscripción de participantes
14. Comprobación de Quórum
15. Apertura de Asamblea
16. Discusión y Aprobación de Agenda
17. Bienvenida a los participantes
18. Oración
19. Objetivos de la asamblea
20. Socialización del Plan de Consulta
21. Consulta comunitaria y respuestas
22. Compromisos y afirmaciones de la asamblea comunitaria.
23. Firma de Acta Asamblea
24. Cierre de la asamblea.

Posteriormente se dio la palabra al Arquitecto Hugo Castillo asistente de la unidad coordinadora de proyecto donde explica cual es el objetivo de la asamblea socializar el proyecto y realizar un proceso de consulta sobre los impactos del mismo a través del programa de mejoramiento y convivencia ciudadana, el arquitecto Hugo explica lo que incluye y no incluye el proyecto.

Seguidamente consulta a la asamblea que contenido tenia la convocatoria, ellos respondieron que es sobre el proyecto de alcantarillado y pavimentación, al mismo tiempo pregunta **¿Qué es una comunidad?** Ellos contestaron que son las calles, la escuela, el kínder, la iglesia, los postes de energía eléctrica y las personas que habitan en la misma, respondiendo él de manera afirmativa sobre la conceptualización facilitada por los habitantes. El arquitecto Castillo hace referencia que el único requisito de participar es ser residente de la colonia y que no importa la religión, raza o partidos políticos, además hace énfasis que el proyecto no resolverá todos los problemas de la colonia pero si pretende contribuir al mejoramiento de la calidad de vida.

Presentación en Power point que contenía lo siguiente:

- Dinámica de comunicación en la presente asamblea
- Temas de asamblea
- Objetivos del programa
- Nombre del programa

- Proyectos a realizar componente infraestructura y social.
- Beneficios comunitarios.
- Cambios surgen en el barrio con el proyecto
- Etapas que tiene un proyecto de infraestructura en el sector público.
- Etapa de diseño de obras
- Etapa de construcción de obras
- Qué implica construir obras de infraestructura
- Esquema de Proceso de construcción
- Cuándo utilizo los sistemas de infraestructura
- Medidas de mitigación en el barrio
- Medidas de mitigación de impactos durante la ejecución de obras de infraestructura
- Limitantes
- Etapa de operación de sistemas
- Atención y gestión de quejas y reclamos
- Procedimiento de gestión
- Compromisos y afirmaciones de la asamblea comunitaria.
- Lugar dónde puedo informar sobre el proyecto.

El Arquitecto Castillo hace mención del programa deportivo que se desarrollara en la comunidad, las capacitaciones de convivencia, cursos de emprendedores y el fortalecimiento de los mismos, se menciona que el equipo de Enlaces técnicos urbanos, sociales y promotores de IDECOAS/FHIS cuentan con experiencia en los barrios donde ya se han ejecutado los mismos proyectos y que han sido de gran impacto para nuestro país y para la institución.

Además se les recalco que es un préstamo que hace el Banco Interamericano de Desarrollo (BID) al gobierno de la República el que se debe pagar con impuestos de cada ciudadano.

Luego explico de la experiencia vivida en el complejo Ramón Amaya Amador, David Betancourt, Montes de Bendición y Arcieri.

Se continuó socializando la parte de infraestructura incluye:

- Mejoras en el sistema de agua potable.
- Sistema de alcantarillado sanitario
- Construcción de calles, avenidas y drenaje pluvial
- Construcción de gradas, callejones
- Obras de mitigación
- Sistema eléctrico
- Equipamiento social y espacios de recreación

Asimismo se informo sobre el proceso integral que se implementa generando los siguientes beneficios:

- Mejor acceso vial
- Mejor plusvalía
- Mejor imagen

- Mejor autoestima
  - Mejor convivencia
  - Mayor recreación
  - Mayor seguridad
  - Mejor fortalecimiento comunitario en gestión local
  - Mejor fortalecimiento humano y familiar
- Provocando un impacto de convivencia social ciudadana.

De esta forma se les explico lo que no incluye el proyecto:

- No se repararan viviendas
- No se construirán muros.

Un vecino interrumpe al Arquitecto Castillo y le consulta ¿Si la tubería pasa por una vivienda el FHIS deja todo como estaba?, por lo que él responde que sí, que si pasa por la propiedad le dejaran tal como estaba, igualmente explico que una vez construido el sistema de alcantarillado hay que esperar la orden de FHIS a la junta de agua para poder conectarse.

Inmediatamente se les explico acerca de los cambios que se dan cuando se implementan este tipo de proyectos en las comunidades entre ellos:

- 1- Cambios en la superficie del suelo
- 2- Mas agua lluvia sobre la superficie
- 3- Hay cortes de árboles
- 4- Aumenta el tráfico vehicular
- 5- Aumenta el consumo de tarifa de agua potable
- 6- Existe un pago por el uso del alcantarillado que emite el SANAA, una vez que se finaliza el proyecto.

**Al mismo tiempo explica las etapas tentativas de construcción de obras siendo el siguiente:**

1. Realizar diseño de obras (marzo 2018).
2. Aprobación del contrato de préstamo (julio 2018).
3. Cumplir con las condiciones previas al desembolso contrato de préstamo (agosto 2018)
4. Publicación de licitación de obras (septiembre 2018)
5. Recepción de ofertas de empresas (Noviembre 2018)
6. Evaluación de Ofertas (Diciembre 2018)
7. Comienzo de Obras (Enero 2019)
8. Finalización de Obras (Octubre 2020)

Rápidamente dice lo que implica la construcción de obras de infraestructura, que hay riesgos, hay enfermedades, incomodidades, hay accidentes, reclamos, y que por ende es necesario que ellos sensibilicen a otros vecinos de las situaciones que se producen al momento de implementación del proyecto, él arquitecto explica que la empresa SEISA ya entrego un borrador del diseño y que ya se está efectuando un trabajo, igualmente señaló y recalco que hay que esperar la orden cuando se debe conectar al sistema del alcantarillado ya que el SANAA revisara el sistema antes de entregarles el proyecto. Por otra parte se solicita a la empresa que elabore un plan de acceso para definir las rutas alternas de movilización de los habitantes.

Además habrá un procedimiento de atención y gestión a beneficiarios que se detalla a continuación:

**Cuadro de Centro de atención de reclamOS.**

Datos Generales	Especificaciones
Lugar	Oficina Junta de Agua Col. David Betancourt, funciona provisionalmente oficinas de PICU, ubicados en la cuarta avenida, segunda calle, bloque 10 lote 19, frente antena de claro y Tigo.
Horarios de atención	Lunes- Viernes de 8: 00 am- 4: 00pm
Personal de Atención	ETEC asignado a la oficina
Teléfono	2213- 1910

**Cuadro de Procedimiento de Gestión.**

Tipo de solicitud	Respuesta	Tiempo de respuesta
Información	Respuesta Inmediata: se dará respuesta a la solicitud brindando la información requerida	1 Semana
Queja	Respuesta: Se informara sobre la recepción de la solicitud y se dará respuesta según el análisis realizado a la queja en caso de no requerir especial atención.	1 semana
	Atención a la queja: Cuando sea necesario después de informar que se atenderá la queja, lo más pronto posible de acuerdo a las capacidades de la UCP o los contratistas	3 semanas
Reclamo	Respuesta: se informara sobre la recepción de la solicitud y se dará respuesta al análisis realizado al reclamo	1 Semana

	<p><b>Atención al reclamo: se atenderá el reclamo según corresponda y de acuerdo a la capacidad de respuesta de la UCP, contratistas o terceros según reclamo.</b></p> <p><b>Se tomaran las acciones necesarias para responder y / o minimizar el reclamo presentado evitando así futuras reclamaciones</b></p>	<p><b>3 meses</b></p>
--	---	-----------------------

<sup>1</sup>Figura N1.

Una vez explicada el proceso de quejas un vecino hace la interrogante de cuál será el costo del proyecto por cada lote y en cuanto tiempo se debe cancelar el mismo? Respondiéndose que el monto a pagar de contrapartida en dicha colonia es de Lps 6,500.00 por lote siendo un total de 246 que corresponden a 30 Millones de lempiras a pagaderos en un año en el mes de septiembre 2018, obteniéndose en un 70% del aporte.

El señor Anner Pérez hace la consulta referente a la cuenta donde se harán los depósitos del aporte de contrapartida a los que el Ing. Rommel Espinoza ETEC-Urbano, informa que en la próxima reunión se les dará un número de cuenta y que la misma es mancomunada entre Junta de agua y patronato y nadie puede hacer usos de esos fondos ya que esta es auditada por el IDECOAS/FHIS.

Uno de los vecinos señala que en los bloques 6, 7,8 y 9 no circula el tren de aseo, el ingeniero responde que ya una vez se realice el proyecto el carro pasara por dichos bloques.

Otro vecino pregunta si el proyecto se pagara en cuotas, abonos, por lo que se les responde que si, y que ellos deberán entregar una coipa de sus depósitos y llevarlo a la junta de agua o las personas encargadas de dicho respaldo.

El presidente del patronato de la Colonia Nueva Galilea refiere que si los lotes comunales o áreas sociales serán exonerados de pagos o quien asumirá el pago de los mismos?, respondiéndoles el arquitecto que el pago de estos espacios deberán ser asumidos por los habitantes; debido a esta respuesta de la UCP se genero un debate en la asamblea referente al pago de estos espacios ya que algunos de ellos (espacios sociales) han sido vendidos por patronatos y que no sería justo que la comunidad pague por espacios que son privados.

Ante esa observación el representante de la UCP aclara lo siguiente: que es correcta la indagación que hace el vecino, explica que se hará un proceso con la participación de toda la comunidad de cómo y cuando se realizara el pago de contrapartida comunitarias, que las organizaciones comunitarios tienen que ir trabajando en la acreditación de la documentación legal (documentación establecida por el Instituto de la propiedad IP.) de cada área social (lote comunitario) ya que este mismo servirá tanto para pagar contrapartida comunitaria entre todos

---

<sup>1</sup> Fuente PGAS, pagina 26 y 27 Mecanismos de atención y quejas de reclamo

los propietarios de lote y para poder construir las obras de equipamientos sociales en estos predios.

Se genero la inquietud con el tema de pasos de servidumbre (es una porción de terreno que se sede al proyecto para dar servicio a tuberías de saneamiento) si es obligatorio dar estos permisos y quienes corren con los gastos de daños que se generan dentro de las propiedades? Respondiéndosele que no es obligatorio dar paso de servidumbres, pero que es importante crear conciencia en vecinos y apelar a la buena voluntad para que todos gocen del servicio, sin embargo el proyecto tratara de no causar ningún daño a las propiedades. De ser posible se elaborara un plan de prevención basado en la guía de buenas prácticas de construcción de la Municipalidad del Distrito Central.

Luego la señora Suyapa Matute presidenta de Junta de agua de la colonia David Betancourt, comenta la experiencia que se tuvo en dicha colonia y vivencias compartidas durante el proceso de ejecución del Programa de Integración y Convivencia Urbana PICU; detallando las actividades entre ellas: acompañamiento durante todo el proceso de ejecución del proyecto, viajes talleres con líderes, talleres de emprendedores, capacitaciones en valores.

La señora Matute hizo énfasis en el empoderamiento de la comunidad en el cuidado de materiales que son específicos para la construcción de obras; ya que durante la ejecución de proyectos algunos trabajadores de la construcción roban el material para venderlo a vecinos a costos mas bajos del mercado generando que las obras no cumplan con las normas de calidad establecidas, al final esto repercute en un daño a toda la comunidad.

Como antecedente la señora Matute explico un caso de un vecino que compro cemento a un trabajador de la empresa y que la comunidad estaba vigilante y denunció el caso a las organizaciones comunitarias (Junta de Agua) y que ellos mismos junto con la comunidad se apersonaron donde el vecino e hicieron que devolviera a la empresa el material que había comprobado y que dijera quien se lo había vendido, ese precedente sirvió para que nadie en la comunidad volviera a comprar material y al mismo tiempo con el despido del trabajador se logro que no se repitiera otro incidente dentro de la colonia; dando fe que un buen acompañamiento y compromiso de todos los habitantes las obras que se realizaron están bien construidas.

De igual forma recalca sobre honrar el compromiso de pago de aporte comunitaria, ya que esto genera empoderamiento y cuidado de las obras construidas, así como en el acompañamiento del personal del proyecto antes, durante y al finalizar el proyecto.

La señora matute recomienda no dejar toda la responsabilidad a los directivos, si no que se debe trabajar en conjunto y sin faltarse el respeto a los demás compañeros, el compromiso es grande y es de todos los beneficiarios.

Para concluir con la reunión se establecieron compromisos y afirmaciones, mismos que fueron firmados por 120 representantes de familias; es importante mencionar que ocho personas tenían el compromiso de retirar a sus niños de sus respectivas centros educativos, ocasionando que

cuando se trato este último punto ya no estaban presentes en la asamblea comunitaria. El documento firmado por los asistentes contenía los puntos que se mencionan a continuación.

- La comunidad afirma que se le ha informado sobre el alcance de intervención del proyecto.
- La comunidad afirma que se han compartido los principales riesgos e impactos ambientales y sociales asociados por el programa.
- La comunidad se da por entendida que en algunas actividades del plan de mitigación se requiere el apoyo de los mismos.
- La comunidad afirma que se ha informado la forma en que se atenderá y gestionaran las quejas, reclamos o sugerencias.
- La comunidad se compromete a brindar el apoyo para el desarrollo del proyecto en sus diferentes etapas.
- La comunidad a pesar de conocer los riesgos e implicaciones del proyecto se manifiesta contenta de la intervención del programa.

Se dio por concluida la asamblea siendo las 4:25 pm.



**Preguntas realizadas por beneficiarios asistentes a Asamblea de socialización de Programa Colonia Nueva Galilea.**

A continuación se presentan las interrogantes que se realizaron a lo largo de la socialización de impactos del proyecto de consulta.

<b>PREGUNTA REALIZADA POR COMUNIDAD</b>	<b>RESPUESTA FACILITADA POR REPRESENTANTES DE LA UNIDAD CORDINADORA DE PROGRAMA.</b>
<i>"Pregunta si la tubería pasa por una vivienda el FHIS deja todo como estaba?"</i>	<i>El asistente técnico de la Unidad Coordinadora de Programa expresa: "Si, que si pasa por la propiedad le dejaran tal como estaba".</i>
<i>Cuál será el costo del proyecto por cada lote y en cuanto tiempo se debe cancelar el mismo?</i>	<i>El asistente técnico de la Unidad Coordinadora de Programa Responde que el monto a pagar de contrapartida en dicha colonia es de Lps 6,500.00 por lote siendo un total de 246 que corresponden a 30 Millones de lempiras a pagaderos en un año en el mes de septiembre 2018, obteniéndose en un 70% del aporte.</i>
<i>Se hace la consulta referente a la cuenta ¿donde se harán los depósitos del aporte de contrapartida?</i>	<i>El Ing. Rommel Espinoza ETEC-Urbano, informa que en la próxima reunión se les dará un número de cuenta y que la misma es mancomunada entre Junta de agua y patronato y nadie puede hacer usos de esos fondos ya que esta es auditada por el IDECOAS/FHIS.</i>
<i>Uno de los vecinos señala que en los bloques 6, 7,8 y 9 no circula el tren de aseo.</i>	<i>El Ing. Rommel Espinoza ETEC-Urbano, responde que ya una vez se realice el proyecto el carro pasara por dichos bloques.</i>
<i>Otro vecino pregunta ¿Si el proyecto se pagara en cuotas, abonos?</i>	<i>El Ing. Rommel Espinoza ETEC-Urbano Por lo que se les responde que si, y que ellos deberán entregar una copia de sus depósitos y llevarlo a la junta de agua o las personas encargadas de dicho respaldo.</i>
<i>Se refiere que si ¿Los lotes comunales o áreas sociales serán exonerados de pagos o quien asumirá el pago de los mismos?</i>	<i>Respondiéndoles el arquitecto Castillo que el pago de estos espacios deberán asumidos por los habitantes. Es ahí donde un vecino afirma que ellos pagaran únicamente espacios sociales que le corresponden a la comunidad por ley con la documentación establecida por el Instituto de la propiedad IP.</i>
<i>¿Es obligatorio dar estos permisos y quienes corren con los gastos de daños que se generan dentro de las propiedades?</i>	<i>Respondiéndosele que no es obligatorio pero que es importante crear conciencia en vecinos y apelar a la buena voluntad para que todos gocen del servicio.</i>

### **Resultado de socialización de acuerdos en Colonia Nueva Galilea.**

Una vez concluida las acciones encaminadas para el desarrollo de la socialización del proceso de consulta, se elaboro nuevamente otro trifolio informativo que contiene los acuerdos y compromisos establecidos en asamblea desarrollada en las instalaciones del Centro Comunal colonia David Betancourt el día lunes 6 de noviembre del presente año, además contiene la inclusión de preguntas y respuestas realizados por las/os participantes de comunidad.

Este trifolio informativo fue proporcionado a cada representante de la comunidad por medio de visita domiciliaria realizadas por el equipo ETEC- promotores sociales, así como el agregado de documento de información (trifolio informativo) en los diferentes negocios que existen en la colonia (pulperías, mercaditos e iglesias etc.) con el objetivo de que los beneficiarios cuenten con la documentación fidedigna como resultado de la socialización del proceso de consultas y validada por la/os asistentes, este trifolio quedara a disposición de la comunidad por el tiempo de ejecución del proyecto el cual se seguirá actualizando a medida se avance en el mismo.

## **Anexos**

- **Diseño de convocatoria para proceso de consulta.**

### **CONVOCATORIA.**

El Programa de Convivencia Ciudadana y Mejoramiento de Barrio, a través del Instituto de Desarrollo Comunitario Agua y Saneamiento IDECOAS- FHIS; por medio de la presente le convoca a la asamblea de carácter urgente y obligatorio, con el objetivo de Socializar el proyecto y realizar un procesos de consulta sobre los impactos del mismo.

**Día:** lunes 06 de Noviembre 2017

**Lugar:** Centro comunal David Betancourt.

**Hora:** 1:30 pm.

---

Lic. Miriam Leiva  
Coordinadora de Programa

Cualquier consulta avocarse a las oficinas PICU de la David Betancourt



➤ Entrega de convocatoria a vecinos colonia Nueva Galilea para proceso de consulta.





- **Instalación de cajas informativas de convocatoria para proceso de consulta en lugares comerciales de la colonia Nueva Galilea.**

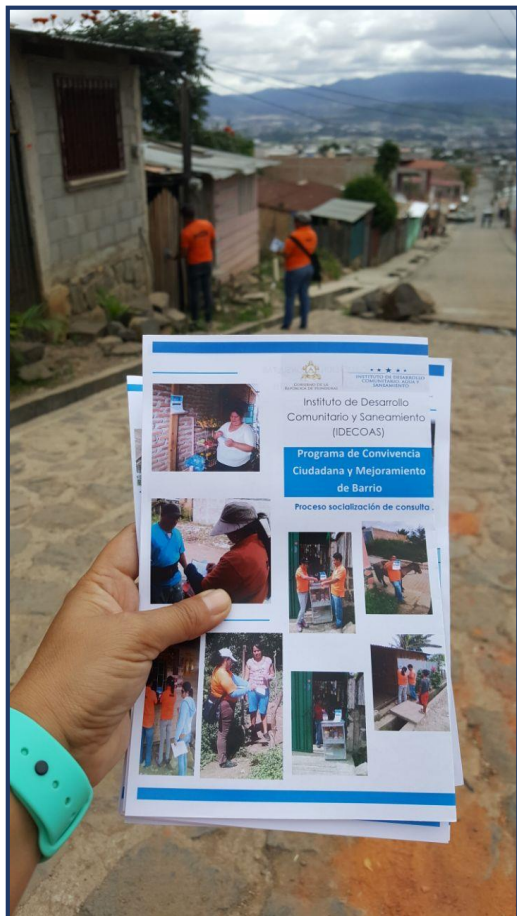


- **Desarrollo de socialización del proceso de consulta de la colonia Nueva Galilea Centro Comunal Colonia David Betancourt.**





➤ Entrega de trifolio sobre consultas y acuerdos de asamblea comunitaria



➤ **Presentación Power point del proceso de socialización de proyectos.**





## ¿CÓMO SE REALIZARÁ LA DINÁMICA DE COMUNICACIÓN EN LA PRESENTE ASAMBLEA?

LA EXPOSICIÓN SE REALIZARÁ CON DIAPOSITIVAS, SE IMPARTIRÁ POR EL PERSONAL DE IDECOAS.

LAS PREGUNTAS SON BIENVENIDAS Y MUY IMPORTANTES, SE PUEDEN REALIZAR CON TAN SÓLO LEVANTAR LA MANO O PIDIENDO LA ASISTENCIA A LOS PROMOTORES SOCIALES DEL IDECOAS.

LA ATENCIÓN FACILITA LA COMUNICACIÓN, MUY AMABLEMENTE SOLICITAMOS APAGAR EL TONO DE TU CELULAR.

LOS ACUERDOS COMUNITARIOS SE APROBARÁN MEDIANTE EL VOTO DE LA MAYORÍA, SI ESTAS DEACUEDO LEVANTA LA MANO Y SI NO ESTAS DEACUEDO NO LEVANTES LA MANO.

HABLEMOS CON RESPETO, PODEMOS TENER DIFERENTES OPINIONES, OBSERVACIONES, IDEAS, PENSAMIENTOS, COSTUMBRES Y VALORES.



## TEMAS DE LA ASAMBLEA

Intervención del Programa

Implicaciones por la ejecución de un proyecto de infraestructura.

Medidas de mitigación

Consultas y participación comunitaria.

Acta de asamblea comunitaria



## OBJETIVOS DEL PROGRAMA

Incentivar la convivencia

Mejorar el acceso a los servicios básicos de infraestructura urbana

Desarrollar las capacidades locales



## PROYECTOS A REALIZAR SOCIALES + INFRAESTRUCTURA



## SOCIAL

TALLERES EN EMPRENDIMIENTO

CAPACITACIONES EN VALORES,  
CONVIVENCIA, FORTALECIMIENTO  
DEL CAPITAL HUMANO.

ENSEÑANZA DE DEPORTES Y  
VALORES

CELEBRACIONES



## INFRAESTRUCTURA

MEJORA SISTEMA DE AGUA POTABLE

CONSTRUCCIÓN DE ALCANTARILLADO  
SANITARIO

CONSTRUCCIÓN DE CALLES Y  
DRENAJE PLUVIAL

CONSTRUCCIÓN DE GRADAS

OBRAS DE MITIGACIÓN

SISTEMA ELÉCTRICO

EQUIPAMIENTO SOCIAL Y ESPACIOS  
VERDES



## BENEFICIOS COMUNITARIOS

MEJOR ACCESO VIAL

MEJORA EN SALUD (MENOR INCIDENCIA DE  
ENFERMEDADES RESPIRATORIAS Y  
GASTROINTESTINALES).

MENOR CONTAMINACIÓN POR AGUAS NEGRAS.

MAYOR PLUSVALÍA

MEJOR IMAGEN

MEJOR AUTOESTIMA

MAYOR CONVIVENCIA

MAYOR RECREACIÓN

MAYOR SEGURIDAD

FORTALECIMIENTO COMUNITARIO

FORTALECIMIENTO FAMILIAR



## ¿QUÉ ETAPAS TIENE UN PROYECTO DE INFRAESTRUCTURA EN EL SECTOR PÚBLICO?

### DISEÑO

- LICITACIÓN  
DISEÑO
- EJECUCIÓN  
DISEÑO



### EJECUCIÓN

- LICITACIÓN OBRA
- LICITACIÓN  
SUPERVISIÓN
- EJECUCIÓN Y  
SUPERVISIÓN DE  
OBRAS



### OPERACIÓN

- ENTREGA DE  
OBRAS
- REVISIÓN DE  
OBRAS
- MANTENIMIENTO

VALORES: COMPETITIVIDAD,  
TRANSPARENCIA Y CALIDAD





**¡LOS BENEFICIOS SON TODOS, PARA LA COMUNIDAD!**

**NO SE REPARAN VIVIENDAS, NO SE CONSTRUYEN MUROS PARA VIVIENDAS, NO SE REPARAN CENTROS QUE NO SON COMUNITARIOS.**



## ETAPA DE DISEÑO DE OBRAS

- En esta etapa esta el proyecto.
- Se necesita el apoyo comunitario en:

• Acompañamiento al personal que realiza los diseños.

Participar en asambleas, talleres, reuniones, recorridos etc.

Priorización de los sistemas a construir.

Elección de los sistemas de equipamiento social a mejorar o construir (escuelas, centros comunales etc).

Realizar sugerencias o consultas OPORTUNAS UTILIZANDO LOS MEDIOS DE COMUNICACIÓN ADECUADOS.



...PERO COMO DICEN:

**NO ES LO MISMO VERLA VENIR**

**¡Plop!**

**QUE HABLAR CON ELLA**



## ¿QUÉ CAMBIOS SURGEN EN MI BARRIO CON EL PROYECTO?

1. CAMBIA LA SUPERFICIE DEL SUELO, MENOR COBERTURA VEGETAL, MAYOR EXPLOTACIÓN Y CAMBIO DE LA IMAGEN.

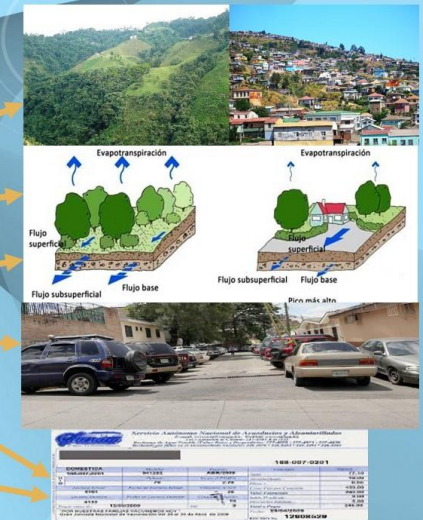
2. MAYOR AGUA LLUVIA SOBRE LA SUPERFICIE.

3. HAY CORTE DE ÁRBOLES.

4. AUMENTA EL TRÁFICO VEHICULAR.

5. AUMENTA EL CONSUMO DE AGUA POTABLE.

6. HAY PAGOS POR USO DEL SISTEMA DE ALCANTARILLADO SANITARIO (USO DE ACUEDUCTOS, SANAA)





## ETAPA DE CONSTRUCCIÓN DE OBRAS

- Esta etapa iniciará luego de realizar los procesos de licitación que corresponden, ya que la aprobación del contrato de préstamo para la ejecución del proyecto se dará durante el tercer trimestre del año 2018.
- Par dar comienzo a la construcción de obras es necesario realizar los siguientes pasos:



## ¿QUÉ IMPLICA CONSTRUIR OBRAS DE INFRAESTRUCTURA?

**RIESGOS** **EMISIONES**  
**SERVIDUMBRE**  
**INCOMODIDADES** **RECLAMOS**  
**FALTA ACCESO** **DESPERDICIOS**  
**SIN AGUA** **RUIDO**  
**SIN ENERGÍA** **DAÑOS**

### RIESGOS

### ENFERMEDADES



### INCOMODIDADES Y EMISIONES

#### CORTE DE SERVICIO DE AGUA POTABLE



#### CORTE DE ENERGÍA ELECTRICA



#### ESPERA EN FRAGUADO



#### RUIDO Y VIBRACIONES



#### OLORES DESAGRADABLES





## RIESGOS

CAIDAS

ACCIDENTES EQUIPO DE CONSTRUCCIÓN

CAIDA DE MATERIALES (DESDE ALTURA).

ACCIDENTES VARIOS



## INCOMODIDADES Y EMISIONES

POLVO



PASO DE EQUIPO CONSTRUCCIÓN



DISPOSICIÓN DE  
MATERIALES Y ESCOMBROS



DIFICULTAD DE ACCESO



**ES NECESARIO CUIDAR LOS  
ACCESOS PROVISIONALES  
(NO USARLOS PARA HACER  
LEÑA)**



**CIERRE DE CALLES  
¿CÓMO NOS ENTERAMOS  
CUANDO SE CIERRAN?**

**SE SOCIALIZARÁ EL PLAN DE  
TRABAJO DE CONSTRUCCIÓN, CON  
LOS VECINOS MÁS PRÓXIMOS AL  
LUGAR DE CIERRE, ASÍ MISMO, SE  
PUBLICARÁN BOLETINES EN  
NEGOCIOS Y SITIOS DE INTERÉS  
PÚBLICO (IGLESIAS, ESCUELAS ETC.)**

Actividades	Responsables	Tiempo (meses/semanas)										
		S	S	S	S	S	S	S	S	S	S	S
Diligencias y acopio	Diseñador y encargados	1	2	3	4	5	6	7	8	9	10	11
Revestimiento pisos	Trabajadores Destinados											
Instalación de puertas y Ventanas	Encargados de la Empresa											
Limpieza y bote de material de	Trabajadores											
Pintura	Pintores											
Limpieza en general	Trabajadores											
Ubicación de Mobiliario	Diseñador y ayudantes											
DETALLES decorativos / terminación	Diseñador y ayudantes											

## INCOMODIDADES

**LA FALTA DE ACCESO,  
IMPOSIBILITARÁ LA ENTRADA  
DE VEHÍCULOS POR LO TANTO,  
EL TRANSPORTE DE UTILERÍA Y  
BIENES SE REALIZARÁ A  
TRAVÉS DE LAS PERSONAS.  
DURANTE LA CONSTRUCCIÓN  
SE VERÁN AFECTADOS LOS  
NEGOCIOS Y LA COMUNIDAD EN  
GENERAL.**

**¡SÉ COLABORADOR CON TUS  
VECINOS, ENTRE TODOS PODEMOS  
AYUDARNOS, ACUÉRDATE DE LOS  
ADULTOS MAYORES, MUJERES  
EMBARAZADAS Y NIÑOS!**

**¡LA SOLIDARIDAD ES  
GRATIS!**





## INCOMODIDADES

### SERVIDUMBRES



Las Aguas Negras de mis vecinos pasaran por mi propiedad por medio de una tubería o sobre el suelo de mi casa. ¿Qué prefiero?



## ESQUEMA DE PROCESO DE CONSTRUCCIÓN



TODO PROCESO CONSTRUCTIVO PASA POR SISTEMAS DE CALIDAD: PRUEBA DE MATERIAL PARA RELLENO, PRUEBA DE TUBERÍAS, PRUEBA DE BASE, PRUEBA DEL CONCRETO.

PARA USAR LOS SISTEMAS TENGO QUE ESPERAR QUE EL IDECOAS FHIS VERIFIQUE QUE LA CONSTRUCCIÓN ES ADECUADA, PARA ASEGURAR LA CALIDAD

## ¿CUÁNDO UTILIZO LOS SISTEMAS DE INFRAESTRUCTURA?

EL **IDECOAS-FHIS** SERÁ EL **ÚNICO** PERSONAL QUE DARÁ LA AUTORIZACIÓN PARA COMENZAR A UTILIZAR LAS OBRAS DE INFRAESTRUCTURA, POR LO TANTO TE PEDIMOS LO SIGUIENTE:

- SE PACIENTE Y ESPERA, ES NECESARIO ASEGURARNOS QUE LAS OBRAS TENGAN LA MEJOR CALIDAD PARA SU BUEN FUNCIONAMIENTO.
- NO CONECTES TU VIVIENDA AL SISTEMA DE ALCANTARILLADO SANITARIO Y/O AGUAS LLUVIAS HASTA QUE EL IDECOAS FHIS AUTORICE EL USO. (NO ES AGRADABLE LIMPIAR TUBERÍAS Y POZOS CON AGUAS NEGRAS).



- ESPERA QUE LOS PAVIMENTOS, CUNETAS, GRADAS Y ACERAS CUMPLAN SU PROCESO DE CURADO, SI LOS USAS ANTES, MUY PROBABLEMENTE SE AFECTE SU DURABILIDAD.



## MEDIDAS DE MITIGACIÓN EN MI BARRIO

### IMPACTOS

1. CAMBIA LA SUPERFICIE DEL SUELO, MENOR COBERTURA VEGETAL, MAYOR EXPLOTACIÓN Y CAMBIO DE LA IMAGEN.
2. HAY CORTE DE ÁRBOLES.
3. MAYOR AGUA LLUVIA SOBRE LA SUPERFICIE.
4. AUMENTA EL TRÁFICO VEHICULAR.
5. AUMENTA EL CONSUMO DE AGUA POTABLE.
6. HAY PAGOS POR USO DEL SISTEMA DE ALCANTARILLADO SANITARIO (USO DE ACUEDUCTOS, SANAA)

### MITIGACIÓN

- 1 Y 2. REFORESTACIÓN CON ESPECIES NATIVAS Y RECUPERACIÓN DE ESPACIOS VERDES.
3. CONSTRUCCIÓN DE OBRAS CIVILES DE MITIGACIÓN: MUROS Y DRENAJES DE AGUAS LLUVIAS.
3. 5. CAPACITACIÓN Y COMPROMISOS COMUNITARIOS PARA MANEJO DE DESECHOS SÓLIDOS Y RECOLECCIÓN DE BASURA.
4. CONVENIOS VECINALES PARA EL TRÁFICO VEHICULAR.
5. Y 6. CAPACITACIONES PARA EL BUEN USO DEL AGUA POTABLE.





## ETAPA DE OPERACIÓN DE SISTEMAS

Se necesita el apoyo comunitario en:

• Esperar el visto bueno del IDECOAS FHIS para la conexión de sistemas.

Participar en comités de mantenimiento de obras.

Cuidado de Obras de infraestructura.

Manejo de desechos sólidos.



## LIMITANTES

EL PROGRAMA NO PUEDE DAR SOLUCIÓN A TODOS LOS PROBLEMAS DE LA COLONIA, RECORDAR QUE EL DESARROLLO DE LA COLONIA NO SE HA REALIZADO MEDIANTE UN DISEÑO Y PLANIFICACIÓN, LAS ZONAS QUE NO SE PODRAN INTERVENIR SON LAS SIGUIENTES:

- ZONAS EN RIESGO DE DESLIZAMIENTO O MOVIMIENTO DE TIERRA.
- ZONAS EN RIESGO DE INUNDACIÓN.
- ZONAS DENTRO DE LA CUENCA DE LA REPRESA LOS LAURELES.
- LOTIFICACIONES PRIVADAS.
- CENTROS NO COMUNALES.
- CENTROS COMUNALES NO LEGALIZADOS



## MEDIDAS DE MITIGACIÓN DE IMPACTOS DURANTE LA EJECUCIÓN DE OBRAS DE INFRAESTRUCTURA

PERSONAL QUE VELARÁ POR EL CUMPLIMIENTO DE LAS NORMAS DE SEGURIDAD.

DISPOSICIÓN DE MEDIOS FÍSICOS PARA LA PREVENCIÓN DE RIESGOS:

- EQUIPO DE SEGURIDAD LABORAL: UNIFORMES, GUANTES, LENTES, ZAPATOS, CASCO, BOTAS ETC.
- SEÑALIZACIÓN.
- BARANDALES.
- BARRERAS.
- PASOS TEMPORALES.
- BAÑOS PORTÁTILES
- BOTIQUÍN.

Se solicita velar por el cuidado de estos de estos bienes para la seguridad de la comunidad.



## MEDIDAS DE MITIGACIÓN DE IMPACTOS DURANTE LA EJECUCIÓN DE OBRAS DE INFRAESTRUCTURA

ELABORACIÓN DE UN PLAN DE GESTIÓN DE RIESGOS.

CAPACITACIONES.

SE ESTABLECERÁN ACUERDOS: MEDIDAS PARA LA MITIGACIÓN DE RIESGOS LABORALES, SISTEMAS DE MONITOREO, PROGRAMACIÓN DE EJECUCIÓN DE OBRAS Y CIERRE DE LA CIRCULACIÓN MOTORIZADA)

MEDIDAS DE CONTROL Y MITIGACIÓN POR LA EMISIÓN DE POLVO, RESIDUOS, LUBRICANTES Y ESCOMBROS.

ACUERDOS PARA CIERRE DE CALLES.

SE REALIZARÁ UN PLAN DE TRÁFICO DE MAQUINARIA DE CONSTRUCCIÓN.

SE COMUNICARÁ OPORTUNAMENTE A LA COMUNIDAD SOBRE LOS CORTES EN SERVICIO DE AGUA Y ENERGÍA POR LA CONSTRUCCIÓN DE LOS SISTEMAS.

CUMPLIMIENTO DE NORMAS DE SALUD Y CÓDIGO DEL TRABAJO.





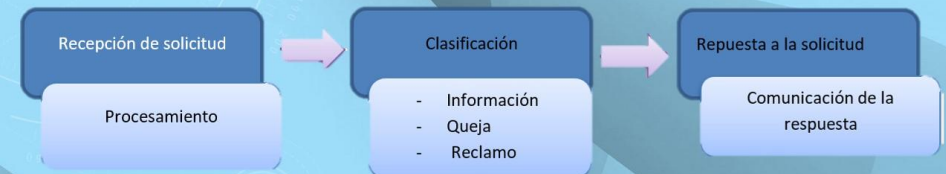
## ATENCIÓN Y GESTIÓN DE QUEJAS Y RECLAMOS

EL PERSONAL INDICADO  
 PARA LA ATENCIÓN DE  
 QUEJAS Y/O RECLAMOS  
 ES EL SIGUIENTE:


- INGENIERO ENLACE DEL PROYECTO.
- ESPECIALISTA SOCIAL DEL PROGRAMA.
- PROMOTORES SOCIALES



## PROCEDIMIENTO DE GESTIÓN



## CENTRO DE ATENCIÓN

Datos Generales	Especificaciones	Observación
Lugar	Oficina Junta de Agua Col. David Betancourt, funciona provisionalmente oficinas de PICU, ubicados en la cuarta avenida, segunda calle, bloque 10 lote 19, frente antena de claro y Tigo.	
Horarios de atención	Lunes- Viernes de 8: 00 am- 4: 00pm	
Personal de Atención	ETEC asignado a la oficina	
Teléfono	2213- 1910	

## PROCEDIMIENTO DE GESTIÓN

Tipo de solicitud	Respuesta	Tiempo de respuesta
Información	Respuesta Inmediata: se dará respuesta a la solicitud brindando la información requerida	1 Semana
Queja	Respuesta: Se informara sobre la recepción de la solicitud y se dará respuesta según el análisis realizado a la queja en caso de no requerir especial atención. Atención a la queja: Cuando sea necesario después de informar que se atenderá la queja, lo más pronto posible de acuerdo a las capacidades de la UCP o los contratistas	1 semana
Reclamo	Respuesta: se informara sobre la recepción de la solicitud y se dará respuesta ala análisis realizado al reclamo Atención al reclamo: se atenderá el reclamo según corresponda y de acuerdo a la capacidad de respuesta de la UCP, contratistas o terceros según reclamo. Se tomaran las acciones necesarias para responder y / o minimizar el reclamo presentado evitando así futuras reclamaciones	1 Semana  3 meses



## ¡PÓNGASE PILAS Y PARTICIPE EN EL PROGRAMA!

Entérate de lo que pasa, PARTICIPA Y ASISTE A LAS ASAMBLEAS.

Disfruta de los proyectos sociales, ASISTE A LAS CAPACITACIONES.

COMUNICA TUS QUEJAS, SUGERENCIAS Y OPINIONES.

PARTICIPA EN EL ACOMPAÑAMIENTO COMUNITARIO.



Eres el actor principal

## COMPROMISOS Y AFIRMACIONES DE LA ASAMBLEA COMUNITARIA



La Comunidad afirma que se le ha informado sobre el alcance de intervención del Proyecto

☐

La Comunidad afirma que se le han compartido los principales riesgos e impactos ambientales y sociales ocasionados por el programa.

☐

La Comunidad entiende que en algunas actividades del plan de mitigación se requiere el apoyo de la Comunidad.

☐

La Comunidad afirma que se le ha informado la forma en que se atenderá y gestionarán las quejas, reclamos o sugerencias.

☐

La Comunidad se compromete a brindar apoyo para el desarrollo del proyecto en sus diferentes etapas.

☐

La Comunidad a pesar de conocer los riesgos e implicaciones del proyectos se manifiesta contenta de la intervención del Programa.

☐

# gracias



## ¿A DÓNDE ME PUEDO INFORMAR SOBRE EL PROYECTO?

TODA CONSULTA Y PROCESO DE CONSULTA SE PUBLICARÁ EN EL PORTAL DE IDECOAS FHIS:

<https://idecoas.gob.hn/>

PODRÁS SOLICITAR INFORMACIÓN EN LAS OFICINAS DEL IDECOAS FHIS: CENTRO COMUNAL COLONIA DAVID BETANCOURTH DE 8:00 AM A 4:00 PM.

SE PUBLICARÁN BOLETINES INFORMATIVOS SOBRE CONSULTAS Y ACUERDOS COMUNITARIOS, ESTARÁN DISPONIBLES EN COMERCIOS (PULPERÍAS Y NEGOCIOS), LUGARES PÚBLICOS (ESCUELAS, CENTROS DE SALUD).





➤ Trifolio informativo sobre socialización del programa y proceso de consulta colonia Nueva Galilea.

## Proyectos Sociales

- Talleres.
- Capacitaciones.
- Enseñanzas en deportes y valores.
- Celebraciones.



## Beneficios comunitarios

- Mejor acceso vial.
- Mejora en salud.
- Mayor plusvalía.
- Mejor auto-estima.
- Mayor convivencia.
- Mejor acceso vial.
- Mayor recreación.
- Mayor seguridad.
- Fortalecimiento comunitario.

LOS BENEFICIOS SON PARA TODOS LOS VECINOS  
 POR LO TANTO:  
 NO se reparan viviendas, no se construyen muros para viviendas,



NO se reparan viviendas  
 NO se construyen muros para viviendas  
 NO se reparan centros que no son comunitarios



Instituto de Desarrollo Comunitario y Saneamiento (IDECOAS)

Programa de Convivencia Ciudadana y Mejoramiento de Barrio



## Objetivos del programa

- Incentivar la convivencia
- Mejorar el acceso a los servicios básicos e infraestructura urbana
- Desarrollar las capacidades locales

## Proyectos a realizar

- Infraestructura
- Sociales

## Proyecto de infraestructura

- Mejora sistema de agua potable.
- Construcción de alcantarillado.
- Construcción de calles, gradas.
- Obras de mitigación.
- Sistema eléctrico.



¿Qué cambios surgen en mi barrio con el proyecto?

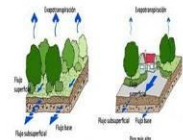


- Cambia la superficie del suelo, menor cobertura vegetal, mayor explotación y cambio de la imagen.

- Hay corte de árboles.

- Aumenta el consumo de agua potable.

- Hay pagos por uso del sistema de alcantarillado (pago al SANAA.)



- Aumento de la escorrentía superficial (mayor agua lluvia sobre la superficie)



- Aumenta el tráfico vehicular.

¿Qué etapas tiene un proyecto de infraestructura en el sector público?

Valores: competitividad, transparencia y calidad



## Etapa de diseño de obras

Acompañamiento al personal que realiza los diseños.

Participar en asambleas, talleres, reuniones, recorridos etc.

Priorización de los sistemas a construir.

Elección de los sistemas de equipamiento social a mejorar o construir (escuelas, centros comunales etc).

Realizar sugerencias o consultas OPORTUNAS UTILIZANDO LOS MEDIOS DE COMUNICACIÓN ADECUADOS.

## Etapa de construcción de obras

Pasos	Fecha aprox
Realizar diseño de obras	marzo 2018
Aprobación del contrato de préstamo	julio 2018
Cumplir con las condiciones previas al desembolso contrato de préstamo	agosto 2018
Publicación de licitación de obras	septiembre 2018
Recepción de ofertas de empresas	Noviembre 2018
Evaluación de Ofertas	Diciembre 2018
Comienzo de Obras	Enero 2019
Finalización de Obras	Octubre 2020

## ¿Qué implica construir obras de infraestructura?

- Riesgos
- Servidumbre
- Reclamos
- Incomodidades
- Ruido
- Daños
- Desperdicios
- Falta de acceso
- Sin Agua
- Sin energía
- Emisiones



## Esquema de proceso de construcción



## Limitantes

El programa no puede dar solución a todos los problemas de la colonia, recordar que el desarrollo de la colonia no se ha realizado mediante un diseño y planificación, las zonas que no se podrán intervenir son las siguientes:

- Zonas en riesgo de deslizamiento o movimiento de tierra.
- Zonas en riesgo de inundación.
- Zonas dentro de la cuenca de la represa las laureles.
- Centros no comunales.
- Lotificaciones privadas.
- Centros comunales no legalizados

## Etapa de operación de sistemas

\*Esperar el visto bueno del IDECOAS/PHS para la conexión de sistemas.

Participar en comités de mantenimiento de obras.

Cuidado de Obras de infraestructura.

Manejo de desechos sólidos.



➤ Trifolio informativo sobre resultado de socialización del programa y proceso de consulta colonia Nueva Galilea.



Instituto de Desarrollo  
Comunitario y Saneamiento  
(IDECOAS)

Programa de Convivencia  
Ciudadana y Mejoramiento  
de Barrio

Proceso socialización de consulta .

### Objetivos del programa

- Incentivar la convivencia
- Mejorar el acceso a los servicios básicos e infraestructura urbana
- Desarrollar las capacidades locales



Entrega de convocatorias...



### ACUERDOS Y COMPROMISOS APROBADOS EN ASAMBLEA DE

#### SOCIALIZACIÓN DE PROCESO DE CONSULTA

COMPROMISOS Y AFIRMACIONES	SI	NO
La comunidad afirma que se le ha informado sobre el alcance de intervención del proyecto.	X	
La comunidad afirma que se han compartido los principales riesgos e impactos ambientales y sociales asociados por el programa.	X	
La comunidad se da por entendida que en algunas actividades del plan de mitigación se requiere el apoyo de los mismos.	X	
La comunidad afirma que se ha informado la forma en que se atenderá y gestionarán las quejas, reclamos o sugerencias.	X	
La comunidad se compromete a brindar el apoyo para el desarrollo del proyecto en sus diferentes etapas.	X	
La comunidad a pesar de conocer los riesgos e implicaciones del proyecto se manifiesta contenta de la intervención del programa.	X	



### PREGUNTAS Y RESPUESTAS GENERADAS EN EL PROCESO DE SOCIALIZACION DE CONSULTAS

LUNES 6 DE NOVIEMBRE 2017 INSTALACIONES CENTRO COMUNAL DAVID BETANCOURTH

PREGUNTA REALIZADA POR COMUNIDAD	RESPUESTA FACILITADA POR REPRESENTANTES DE LA UNIDAD CORDINADORA DE PROGRAMA.
"Pregunta si la tubería pasa por una vivienda el FHIS deja todo como estaba?"	"Si, que si pasa por la propiedad le dejarán tal como estaba".
Cuál será el costo del proyecto por cada lote y en cuanto tiempo se debe cancelar el mismo?	El monto a pagar de contrapartida en dicha colonia es de Lps 6,500.00 por lote siendo un total de 246 que corresponden a 30 Millones de lempiras a pagaderos en un año en el mes de septiembre 2018, obteniéndose en un 70% del aporte.
Se hace la consulta referente a la cuenta ¿donde se harán los depósitos del aporte de contrapartida?	Se informa que en la próxima reunión se les dará un número de cuenta y que la misma es mancomunada entre Junta de agua y patronato y nadie puede hacer usos de esos fondos ya que esta es auditada por el IDECOAS/FHIS.
Uno de los vecinos señala que en los bloques 6, 7, 8 y 9 no circula el tren de aseo.	Se responde que ya una vez se realice el proyecto el carro pasará por dichos bloques.
Otro vecino pregunta ¿Si el proyecto se pagará en cuotas, abonos?	Se responde que si, y que ellos deberán entregar una copia de sus depósitos y llevarlo a la junta de agua o las personas encargadas de dicho respaldo.
Se refiere que si ¿Los lotes comunales o áreas sociales serán exonerados de pagos o quien asumirá el pago de los mismos?	Respondiéndoles el asistente técnico de la Unidad Coordinadora de Programa que el pago de estos espacios deberán asumidos por los habitantes. Es ahí donde un vecino afirma que ellos pagarán únicamente espacios sociales que le corresponden a la comunidad por ley con la documentación establecida por el Instituto de la propiedad IP.
¿Es obligatorio dar estos permisos y quienes corren con los gastos de daños que se generen dentro de las propiedades?	Respondiéndosele que no es obligatorio pero que es importante crear conciencia en vecinos y apelar a la buena voluntad para que todos gocen del servicio.



- **Listado de confirmación de recepción de invitación a asamblea. (VER ARCHIVO DE ANEXO.)**
  
- **Listado firma de participantes asamblea comunitaria proceso de consulta colonia Nueva Galilea. (VER ARCHIVO DE ANEXO.)**





GOBIERNO DE LA  
REPÚBLICA DE HONDURAS



INSTITUTO DE DESARROLLO  
COMUNITARIO, AGUA Y  
SANEAMIENTO

## LISTADO CONFIRMACIÓN DE RECEPCIÓN DE INVITACIÓN A ASAMBLEA.

Fecha: 01 de Noviembre 2017

No	Nombre	No. Identidad	Edad	Sexo	Teléfono	Firma / Huella
1	Rigoberto Orlóñez		36	M		Rigoberto
2	Arnulfo Benegas		53	M		Arnulfo Benegas
3	Olman Edgardo Maradiaga		37	M		Olman Maradiaga
4	Bertilia			F		Bertilia
5	José Alfredo Rivas		47	M		José Rivas
6	Anner Isidro Pérez I.		32	M		Anner Pérez
7	Irma Yolanda Zuniga		56	F		Yolanda Zuniga
8	Mayra Nohemy Oliva		40	F		Mayra Nohemy Oliva
9	Lezario Cruz		50	M		Sarael Cruz
10	Maria de la Cruz Avelaz		30	F		Maria de la Cruz
11	Fany Suyapa Avelaz		37	F		Fanny Avelaz
12	Mariano de Jesus Becquedano		75	M		Mariano J.B
13	Darwin Herrera		37	M		Darwin Herrera
14	Yamileth Sierra		45	F		Yamileth Sierra



GOBIERNO DE LA  
REPÚBLICA DE HONDURAS



INSTITUTO DE DESARROLLO  
COMUNITARIO, AGUA Y  
SANEAMIENTO

## LISTADO CONFIRMACIÓN DE RECEPCIÓN DE INVITACIÓN A ASAMBLEA.

Fecha: 01 de Noviembre 2017

No	Nombre	No. Identidad	Edad	Sexo	Teléfono	Firma / Huella
15	Santos Calixto Nuñez		53	M		Santos Calixto Nuñez
16	Marcio David Amador		40	M		Marcio D. Amador
17	Ines Veronica Rodriguez Florio		49	F		Ines Veronica
18	Doris Yolanda Palma Cruz		49	F		Doris Palma Cruz
19	Alex Mauricio Perez Garcia		36	M		Alex Mauricio Garcia
20	Hector Alonzo		65	M		Hector
21	Wilmer chirinos.			M		Dania Chirinos.
22	Nicolasa Murillo			F		Rosario Amador
23	Audelin Lopez Hernandez		36	M		Audelin Lopez
24	Victorino Castro		70	M		Miceli
25	Sandra Maritza Garcia		30	F		Sandra Garcia
26	Olga Emerita Velasquez		33	F		Olga Velasquez
27	Thelma Suyapa Bonilla		49	F		Thelma Suyapa Bonilla
28	Suyapa Osorio					

Pag. 2 de 17





GOBIERNO DE LA  
REPÚBLICA DE HONDURAS



INSTITUTO DE DESARROLLO  
COMUNITARIO, AGUA Y  
SANEAMIENTO

## LISTADO CONFIRMACIÓN DE RECEPCIÓN DE INVITACIÓN A ASAMBLEA.

Fecha: 01 de Noviembre 2017

No	Nombre	No. Identidad	Edad	Sexo	Teléfono	Firma / Huella
29	Yessenia Jakelin Valladares		32	F		Yessenia Valladares
30	Marta Garcia Rodas		72	F		Marta Rodas
31	Leticia Galeas		40	F		Leticia Galeas
32	Hector, Isabel Mejia		60	M		<del>Hector</del>
33	Udivella Turcios Flores		57	F		Udivella
34	Edon Rosa Montoya			F		ELDA montoya
35	Nathalyrena Rodriguez		46	F		Nathaly R.M.
36	Marta Beatriz Vasquez Moren		57	F		Marta Bzato
37	Erika Maldonado Avila		24	F		Erika Maldonado
38	Claudia Suyaps Escobar. Guzm		45	F		Claudia Escobar
39	Wilmer Yobani Cruz Portillo		44	M		Wilmer Yobani
40	Alejandra Flores Flores		42	F		Alejandra
41	Andrés Amador García		40	F		Andrés
42	Faustino Velazquez		46	M		Faustino



GOBIERNO DE LA  
REPÚBLICA DE HONDURAS



INSTITUTO DE DESARROLLO  
COMUNITARIO, AGUA Y  
SANEAMIENTO

## LISTADO CONFIRMACIÓN DE RECEPCIÓN DE INVITACIÓN A ASAMBLEA.

Fecha: 01 de Noviembre 2017

No	Nombre	No. Identidad	Edad	Sexo	Teléfono	Firma / Huella
43	Elisberto Zelaya Jerez		45	M		Elisberto Zelaya Jerez
44	Veris Esmeralda Avilez		43	F		[Firma]
45	Marta de los Santos Mesia		52	F		Marta de los Santos Mesia
46	Daniela Bejarano		17	F		Daniela Bejarano
47	Oscar Leonel Castro		48	M		[Huella]
48	Olivia Fina Flores Suarez		57	F		Olivia Fina Flores Suarez
49	Xianfra Hirsch Rosada Perez		44	F		Xianfra Hirsch Rosada Perez
50	Olivia Marcel Gomez		32	F		Olivia Marcel Gomez
51	Maria Sagrario Hernandez		61	F		Maria Sagrario Hernandez
52	Regina Margarita Murolo		36	F		Regina Margarita Murolo
53	Paula		45	F		Paula
54	Wolfer Leonel Bustillo		47	M		Wolfer Leonel Bustillo
55	Selina Sevilla Lopez		57	F		Selina Sevilla Lopez
56	Marco Antonio Soto		34	M		[Firma]





GOBIERNO DE LA  
REPÚBLICA DE HONDURAS



INSTITUTO DE DESARROLLO  
COMUNITARIO, AGUA Y  
SANEAMIENTO

## LISTADO CONFIRMACIÓN DE RECEPCIÓN DE INVITACIÓN A ASAMBLEA.

Fecha: 01 de Noviembre 2017

No	Nombre	No. Identidad	Edad	Sexo	Teléfono	Firma / Huella
57	Santos Tuelio Boca		65	M		
58	Tomás Leyen					
59	Yeny Davicki Garmendia		37	F		
60	Yisel Yubani Ramirez		35	M		
61	Dilenia Esther Nuñez		40	F		
62	Tuana Bautista Gonzalez		43	F		
63	Maria Narciza Hernandez		54	F		
64	Ingrid Navas		25	F		
65	Blanca Yanina Cerrato		26	F		
66	Paula Centeno Vargas		55	F		
67	Ruben cruz Hernandez		41	M		
68	Blanca Lopez		41	F		
69	Maria Catalina Hernandez		68	F		
70	Elvin Castillo		41	M		



GOBIERNO DE LA  
REPÚBLICA DE HONDURAS



INSTITUTO DE DESARROLLO  
COMUNITARIO, AGUA Y  
SANEAMIENTO

## LISTADO CONFIRMACIÓN DE RECEPCIÓN DE INVITACIÓN A ASAMBLEA.

Fecha: 01 de Noviembre 2017

No	Nombre	No. Identidad	Edad	Sexo	Teléfono	Firma / Huella
71	Meyui Rodriguez.		39	F		Meyui Ramirez
72	Mayda Briselda Oseguera.		33.	F		Maira Oseguera.
73	Deyci Maribel Corea		46	F		Deysi Corea
74	Fredy Armando Ramos		44	M		Fredy Armando Ramos
75	Martha Lidia Estrada		34	F		Martha Estrada
76	Feobolo Sanchez		53.	M.		Feobolo Sanchez
77	José Rafael Garcia.		43	M		Jose Garcia
78	Luz Marina Gonzalez		42	F		Luz Marina Gonzalez
79	Sandra Maribel Montalvan.		43	F		Sandra Montalvan
80	Magdalena Regina Ordonez		50.	F		Regina Ordonez
81	Santos Segundo Oseguera B.		44	M.		Santos Oseguera
82	Santos Hernán Cruz Garay		45	M		Santos Cruz
83	Gladys Martinez			F		Gladys Martinez
84	Elba Samayoa		42.	F.		Elba Samayoa





GOBIERNO DE LA  
REPÚBLICA DE HONDURAS



INSTITUTO DE DESARROLLO  
COMUNITARIO, AGUA Y  
SANEAMIENTO

## LISTADO CONFIRMACIÓN DE RECEPCIÓN DE INVITACIÓN A ASAMBLEA.

Fecha: 01 de Noviembre 2017

No	Nombre	No. Identidad	Edad	Sexo	Teléfono	Firma / Huella
85	Ernesto Montalvan Pozados		45	M		<u>12019720083</u>
86	Jesvy Aleman			F		Jesvy Aleman
87	Erwin Hernandez		20	M		* Erwin Hernandez
88	Ada Araceli Euceda Robles		43	F		
89	Leila Rivera		28	F		Leila Rivera
90	Gladias Sanchez		30	F		
91	Maria de los Santos Blandin		52	F		Maria Blandin
92	Margori Galcos		18	F		Margori Galcos
93	Yesica Ondina Osorio Aguilar		35	F		Yesica Osorio
94	Isidoro Oliva Mendoza		45	M		Isidoro Oliva
95	Rogelio Sierra		41	M		
96	Manuel Mejia		38	M		
97	Yolanda Canton Romero		44	F		Yolanda R.
98	Maria Corrales			F		

Página 7 de 17



GOBIERNO DE LA  
REPÚBLICA DE HONDURAS



INSTITUTO DE DESARROLLO  
COMUNITARIO, AGUA Y  
SANEAMIENTO

## LISTADO CONFIRMACIÓN DE RECEPCIÓN DE INVITACIÓN A ASAMBLEA.

Fecha: 01 de Noviembre 2017

No	Nombre	No. Identidad	Edad	Sexo	Teléfono	Firma / Huella
99	Tomas Rodríguez.			F		
100	Alexis Perez.		45	M.		Alexis Perez
101	Carmen Danelore Saucedo		36	F		Carmen Saucedo
102	Leonarda Barahona Terceros		57	F		Leonarda Barahona
103	Olivia Alfredo Chavez		39	M		Olivia Alfredo Chavez
104	Isaac Rosas Triminio		74	F		Isaac Rosas Triminio
105	Rony Gonzalez		34	M		Rony Gonzalez
106	Jose de la cruz Gonzalez		56	M		Jose de la cruz Gonzalez
107	José Gerardo Garcia		50	M		Gerardo Garcia
108	Mary Sancia Pinot.		42	F		Mary Pinot
109	Doretha Flores		76	F		Doretha Flores
110	Victor Eduardo Herrera.		40	M		Ana Maria Naras
111	Norma Dalila Moradrago.		54	F		Norma Zepeda
112	Ricoberto Moradrago		41	M		Ricoberto





GOBIERNO DE LA  
REPÚBLICA DE HONDURAS



INSTITUTO DE DESARROLLO  
COMUNITARIO, AGUA Y  
SANEAMIENTO

## LISTADO CONFIRMACIÓN DE RECEPCIÓN DE INVITACIÓN A ASAMBLEA.

Fecha: 01 de Noviembre 2017

No	Nombre	No. Identidad	Edad	Sexo	Teléfono	Firma / Huella
113	Victoria Zepeda Ramirez					
114	Digna yohana Mendoza					
115	Yencel Jeovani Carcamo					
116	Reina Beatriz Mastute					
117	Mari yohana Amador Mastute					
118	Aldilfonso Pérez					
119	Telma Suyapa Bonilla					
120	Santos Carranza					
121	Lirika Patricia Lagos					
122	Rosa Milenia Vaquedano Andino		32			
123	Paolo Vanessa Puentes		24			
124	Nelly Carranza Nuñez					
125	Ana Suarez		33			
126	Sara Consuelo Rodriguez		59			

Pág. 9 de 17



GOBIERNO DE LA  
REPÚBLICA DE HONDURAS



INSTITUTO DE DESARROLLO  
COMUNITARIO, AGUA Y  
SANEAMIENTO

## LISTADO CONFIRMACIÓN DE RECEPCIÓN DE INVITACIÓN A ASAMBLEA.

Fecha: 01 de Noviembre 2017

No	Nombre	No. Identidad	Edad	Sexo	Teléfono	Firma / Huella
127	Dennis Cerrato		40	M		C.C.C. Romero
128	Alexis Valeriano		31	M		Alexis V.
129	Roberto Garcia		35	M		Roberto Garcia.
130	Edgar Abazo Canada		43	M		EAL.S.
131	Mercedes Hernandez		52	F		Mercedes Hernandez
132	Genifer Vasquez		29	F		Genifer
133	Maria Francisca Puerto		68	F		Maria P.
134	Sebastia Sierra Flores		36	M		Sebastia
135	Alba Luz Blanchin		30	F		Alba Luz
136	Dalia Georgina Rosales		45	F		Dalia Rosales
137	Olga Leticia Andino		24	F		Olga Andino
138	Nelsy Isabel Juarez		41	F		Nelsy Isabel Juarez

Página 10 de 17





GOBIERNO DE LA  
REPÚBLICA DE HONDURAS



INSTITUTO DE DESARROLLO  
COMUNITARIO, AGUA Y  
SANEAMIENTO

## LISTADO CONFIRMACIÓN DE RECEPCIÓN DE INVITACIÓN A ASAMBLEA.

Fecha: 01 de Noviembre 2017

No	Nombre	No. Identidad	Edad	Sexo	Teléfono	Firma / Huella
139	Manuel alonso llouares		30	M		Manuel alonso llouares
140	Santos sexto López		50	M		Nelis Idali Guzmán
141	Victorica Margarita Rodríguez		49	F		Victorica margarita
142	Wilson Javier Molina		30	M		Wilson Molina
143	Fredy Francisco Martínez M.		36	M		Frederick Flores
144	Elena Briceño		46	F		Elena Briceño Briceño
145	Edwin Mejía		39	M		JUANITO Zepeda
146	Francisco Leonardo Zoolas		43	M		Francisco L. B.
147	José David Cruz			M		José David Cruz
148	Santos Tomas alonso B.		76	M		Santos Tomas Alonso
149	Emilio de Jesus Bargas		39	M		Emilio Bargas
150	Delmiz Anabe Lopez		45	F		Delmi López





INSTITUTO DE DESARROLLO  
COMUNITARIO, AGUA Y  
SANEAMIENTO

GOBIERNO DE LA  
REPÚBLICA DE HONDURAS

**LISTADO CONFIRMACIÓN DE RECEPCIÓN DE INVITACIÓN A ASAMBLEA.**

Fecha: 01 de Noviembre 2017

[illegible]



GOBIERNO DE LA  
REPÚBLICA DE HONDURAS



INSTITUTO DE DESARROLLO  
COMUNITARIO, AGUA Y  
SANEAMIENTO

## LISTADO CONFIRMACIÓN DE RECEPCIÓN DE INVITACIÓN A ASAMBLEA.

Fecha: 01 de Noviembre 2017

No	Nombre	No. Identidad	Edad	Sexo	Teléfono	Firma / Huella
159	Santos Alejandra Nuñez		55	F		<i>Santos Alejandra Nuñez</i>
160	Bamerto Pérez		58	M		
161	Ericka Lisday Nuñez Nuñez		37	F		<i>Ericka Nuñez</i>
162	Geiby Yabaira Martínez		28	F		<i>Yasaira Martínez</i>
163	Ignacio Reyes.		90	M		<i>I.R.</i>
164	Jesica Yessenia Oliva.		37	F		<i>Jessica Oliva</i>

INSTITUTO DE DESARROLLO  
COMUNITARIO, AGUA Y  
SANEAMIENTO

GOBIERNO DE LA  
REPÚBLICA DE HONDURAS

**LISTADO CONFIRMACIÓN DE RECEPCIÓN DE INVITACIÓN A ASAMBLEA.**

Fecha: 01 de Noviembre 2017

[illegible]





INSTITUTO DE DESARROLLO  
COMUNITARIO, AGUA Y  
SANEAMIENTO

GOBIERNO DE LA  
REPÚBLICA DE HONDURAS

**LISTADO CONFIRMACIÓN DE RECEPCIÓN DE INVITACIÓN A ASAMBLEA.**

Fecha: 01 de Noviembre 2017

[illegible]



GOBIERNO DE LA  
REPÚBLICA DE HONDURAS



INSTITUTO DE DESARROLLO  
COMUNITARIO, AGUA Y  
SANEAMIENTO

**LISTADO CONFIRMACIÓN DE RECEPCIÓN DE INVITACIÓN A ASAMBLEA:**

Fecha: 01 de Noviembre 2017

[illegible]

Pier 16 de 17



GOBIERNO DE LA  
REPÚBLICA DE HONDURAS

Fecha: 01 de Noviembre 2017

Di. 17 de 17



### ACTA DE ASAMBLEA COMUNITARIA

Nosotros vecinos (as) de la Colonia: Nueva Galilea  
Ciudad de Comayagüela, Municipio del Distrito Central, Departamento de Francisco Morazán, reunidos a  
las 2:00pm el día lunes 06 de Noviembre 2017 en  
el Centro Comunal David Betancourt, para celebrar la Asamblea Comunitaria  
convocada por el Programa de Convivencia Ciudadana y Mejoramiento de Barrio del IDECOAS-  
FHIS, con el propósito de Socializar el proyecto y realizar un procesos de consulta sobre los impactos  
del mismo, que ejecutará el IDECOAS-FHIS a través del Programa de Convivencia Ciudadana y  
Mejoramiento de Barrio, financiado con fondos del Banco Interamericano de Desarrollo procedente  
del contrato No. H-OL-1187, nos reunimos para desarrollar la siguiente agenda:

1. Inscripción de participantes
2. Comprobación de Quórum
3. Apertura de Asamblea
4. Discusión y Aprobación de Agenda
5. Bienvenida a los participantes
6. Oración
7. Objetivos de la asamblea
8. Socialización del Plan de Consulta
9. Consulta comunitaria y respuestas
10. Compromisos y afirmaciones de la asamblea comunitaria.
11. Firma de Acta Asamblea
12. Cierre de la asamblea.

**Primer punto:** apertura a la asamblea comunitaria, para proceder a explicar los objetivos y alcances del Proyecto de infraestructura-social que forma parte del Programa de Convivencia Ciudadana y Mejoramiento de Barrio.

**Segundo Punto:** Socialización de los impactos de los proyectos, relacionados con los procesos de consulta comunitario.

**Tercer Punto:** Consulta comunitaria a participantes de asamblea para debatir los impactos del proyecto y sus respectivas soluciones propuestas.

Acta de Asamblea Comunitaria Colonia Nueva Galilea Pág. 1 de 11








**Lectura de Acuerdos y compromisos como producto de la consulta comunitaria,**



1. La Comunidad afirma que se le ha informado sobre el alcance de intervención del Proyecto.
2. La Comunidad afirma que se le han compartido los principales riesgos e impactos ambientales y sociales ocasionados por el programa.
3. La Comunidad entiende que en algunas actividades del plan de mitigación se requiere el apoyo de la comunidad.
4. La Comunidad afirma que se le ha informado la forma en que se atenderá y gestionarán las quejas, reclamos o sugerencias.
5. La Comunidad se compromete a brindar apoyo para el desarrollo del proyecto en sus diferentes etapas.
6. La Comunidad a pesar de conocer los riesgos e implicaciones del proyecto se manifiesta contenta de la intervención del programa.



Así mismo, nosotros miembros: de Junta de Agua y Patronato de la  
Colonia Nueva Galilea de la Ciudad de Comayagüela, Municipio del Distrito Central, Departamento  
de Francisco Morazán y el representante de FHIS procedemos a aprobar todas las condiciones expuestas por el  
FHIS en la presente acta de asamblea comunitaria, dada a las 4.25 pm el día  
lunes 06 NOV 2017


Firma de Junta administradora de Agua:


  
Nombre: Aldifonso Pérez  
Id. No.:   


  
Nombre: Delia Esther Nuez  
Id. No.: 

  
Nombre: Delmys Xiomara Reyes  
Id. No.: 

  
Nombre: Mary Yojana Amador Malute  
Id. No.: 



x Vanessa Alvarez  
Nombre: x Vanessa Alvarez  
Id. No.: x 


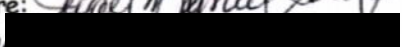
x Manuel Antonio Alonzo  
Nombre: x Manuel Antonio Alonzo  
Id. No.: x 

Nombre:  
Id. No.:

Nombre:  
Id. No.:

Firma del patronato:

  
Nombre: Sandra Maribel Montalvo  
Id. No.: 

  
Nombre: Juan Manuel Pérez  
Id. No.: 

Nombre:  
Id. No.:

Nombre:  
Id. No.:

\_\_\_\_\_  
Nombre:  
Id. No.:

\_\_\_\_\_  
Nombre:  
Id. No.

\_\_\_\_\_  
Nombre:  
Id. No.:

\_\_\_\_\_  
Nombre:  
Id. No.

**Firma del Representante del FHIS**

\_\_\_\_\_  
Nombre:  
Id. No.:





GOBIERNO DE LA  
REPÚBLICA DE HONDURAS

★ ★ ★ ★ ★  
INSTITUTO DE DESARROLLO  
COMUNITARIO, AGUA Y  
SANEAMIENTO

Firma de los participantes que asistieron a la Asamblea Comunitaria:

Proceso de Consulta col. Nueva Calle.

No	Nombre	No. Identidad	Edad	Sexo	Teléfono	Firma / Huella
1-	Rosa Emma Zepeda Jainez		35	F		ROSA Emma
2-	Santos Evelio Oliva		65	M		los
3-	Carlos Alberto Galeas Lopez		49	M		Carlos
4-	Sandra Maribel Montalvan		43	F		Sandra
5-	Nely Magdalena Carranza Nuñez		33	F		Nely Nuñez
6-	Victorio Zepeda Ramirez		85	F		Victorio
7-	Iris Amanda Garcia Garcia		40	F		Iris
8-	Bonnie Veronica Vasquez Ordoñez		49	F		Bonnie
9-	Yesica Ordina Osorio Aguilar		35	F		Yesica
10-	Francisco Leonarte Rojas		43	M		Francisco
11-	Blanca Delida Ramirez		73	F		Blanca
12-	Giovany Antonio Perez Castillo		19	M		Giovany
13-	Elena Aurora Briccio		46	F		Elena
14-	Jose Israel Ramirez		33	M		Jose
15-	Paula Dorila Ramirez		56	F		Paula
16-	Arnulfo Barrios		54	M		Arnulfo
17-	Yisel Yubani Ramirez		35	M		Yisel
18-	Reina Beatriz Melute		67	F		Reina
19-	Mary Yajana Amador Melute		28	F		Mary
20-	Reinier Joel Gonzalez		32	M		Reinier
21-	Francis Rafael Cruz		40	M		Francis
22-	Glady's Ornelinda Estrada		46	F		Glady's
23-	Selina Sevilla Lopez		59	F		Selina
24-	Wolfgang Leon Bustillo Varela		45	M		Wolfgang
25-	Sedy Xiomara Pavan Diaz		30	F		Sedy

Acta de Asamblea Comunitaria Colonia Alueya Talileta Pág. 5 de 11





GOBIERNO DE LA  
REPÚBLICA DE HONDURAS

★ ★ ★ ★ ★  
INSTITUTO DE DESARROLLO  
COMUNITARIO, AGUA Y  
SANEAMIENTO

Firma de los participantes que asistieron a la Asamblea Comunitaria:

Proceso de Consulta Col. Nueva Caillita

No	Nombre	No. Identidad	Edad	Sexo	Teléfono	Firma / Huella
26-	Santos Hernan Cruz Lopez		45	M		Santos Hernan Cruz
27-	Dante Flores		76	F		Dante Flores
28-	Anner Isidoro Perez Izaguirre		32	M		Anner Perez
29-	Maria Elizabeth Melisquez		30	F		Maria Elizabeth
30-	Cesar Bonier Soliman		32	M		Cesar Bonier
31-	Deysi Maibal Cereza		45	M		Deysi Hernandez
32-	Heider Alonzo		66	M		Heider Alonzo
33-	Leonilda Braham		59	F		Leonilda Braham
34-	Marta de la Cruz Avila Alvarado		30	F		Marta de la Cruz
35-	Sosé Rafael Gascón Hernandez		35	M		Sosé Gascón
36-	Agustín López Gascón		43	M		Agustín Lopez
37-	Clarin Antonio Castillo Zepeda		41	M		Clarin Castillo
38-	Juan Manuel Perez Suarez		64	M		Juan Manuel
39-	Sosé Hernando Huadaluza		45	M		Sosé Hernandez
40-	OSCAR Leonel Castro Trejo		45	M		Oscar Leonel Castro
41-	Rosa Esmeralda Gomez Arteaga		44	F		Rosa Esmeralda
42-	Verónica Gonzalez Alvarado		43	F		Veronica Gonzalez
43-	Reynal Isabel Cabasa		55	F		Reynal Isabel
44-	Santos Mariano Aguilar		33	M		Santos Mariano
45-	Mirian Gonzalez		33	F		Mirian Gonzalez
46-	Omara Guadalupe Gomez		51	M		Omara Lopez
47-	Rosa Edith Lopez Guzman		50	F		Rosa Edith Lopez
48-	Leidy Yoleidy Aleman Baceda		44	F		Leidy Yoleidy
49-	Yessida Ortiz Bances		41	F		Yessida Ortiz
50-	Olga Mamon Oseguera		35	F		Olga Oseguera

Acta de Asamblea Comunitaria Colonia

Nueva Caillita

Pág. 12 de 11





GOBIERNO DE LA  
REPÚBLICA DE HONDURAS

★ ★ ★ ★ ★  
INSTITUTO DE DESARROLLO  
COMUNITARIO, AGUA Y  
SANEAMIENTO

Firma de los participantes que asistieron a la Asamblea Comunitaria: Proceso de Consulta del Nuevo Calileca

No	Nombre	No. Identidad	Edad	Sexo	Teléfono	Firma / Huella
51-	MAYRA NOHEMI OLIVA BACA		41	F		MAYRA NOHEMI OLIVA BACA
52-	Alba Luz Montalvan		41	F		Alba Luz Montalvan
53-	Agacido de Jesus Rosales		38	M		Agacido de Jesus Rosales
54-	Abelonso del Jesus Perez		50	M		Abelonso del Jesus Perez
55-	Ida Patricia Aguilar		31	F		Ida Patricia Aguilar
56-	Delmis Xiomara Reyes		48	F		Delmis Xiomara Reyes
57-	Austin Perez Menoia		36	M		Austin Perez Menoia
58-	Sofia Consuelo Rodriguez		59	F		Sofia Consuelo Rodriguez
59-	Regina Magdalena Ordóñez		48	F		Regina Magdalena Ordóñez
60-	Marcio David Amador Cerna		41	M		Marcio David Amador Cerna
61-	Ana Ofelia Suarez Arias		32	F		Ana Ofelia Suarez Arias
62-	Maria Elizabeth Alvarez		42	F		Maria Elizabeth Alvarez
63-	Dalia Georgina Rosales		45	F		Dalia Georgina Rosales
64-	Dienia Esther Nunez		40	F		Dienia Esther Nunez
65-	Ricardo Ordóñez Saboral		36	M		Ricardo Ordóñez Saboral
66-	Tylian Gutierrez Andrade		66	M		Tylian Gutierrez Andrade
67-	Santos Tomas Alonso Blandi		48	M		Santos Tomas Alonso Blandi
68-	Maura Catalina Hernandez		68	F		Maura Catalina Hernandez
69-	Benigna Baca Ochoa		79	F		Benigna Baca Ochoa
70-	Yajaira Martinez		39	F		Yajaira Martinez
71-	Santos Alejandra Nuñez		54	F		Santos Alejandra Nuñez
72-	Norman Abelali Rodenas		31	M		Norman Abelali Rodenas
73-	Artelia Margarita Cely		39	F		Artelia Margarita Cely
74-	Fredy Francisco Martinez M.		36	M		Fredy Francisco Martinez M.
75-	Merlin Ofelia Raudales M.		27	F		Merlin Ofelia Raudales M.

Acta de Asamblea Comunitaria Colonia Nuevo Calileca Pág. 7 de 11





GOBIERNO DE LA  
REPÚBLICA DE HONDURAS

★ ★ ★ ★ ★  
INSTITUTO DE DESARROLLO  
COMUNITARIO, AGUA Y  
SANEAMIENTO

Firma de los participantes que asistieron a la Asamblea Comunitaria: Proceso de Consulta Col. Nueva Calileca

No	Nombre	No. Identidad	Edad	Sexo	Teléfono	Firma / Huella
76-	Santos Segundo Oseguera		43	M		
77-	Gladiis Victoria Sanchez		30	F		
78-	Dilcia Alexis Rodriguez		33	F		
79-	Sagrario del Carmen Castellanos		42	F		
80-	Emilia Lisbey Nunez		36	F		
81-	Mary Senaida Forseca		43	F		
82-	Alba Luz Oliva		32	F		
83-	Santos Esteban Ramos		57	M		
84-	Juana Bautista Gonzalez		43	F		
85-	Irma Yolanda Zamora		56	F		
86-	Rosa Marina Selinas		39	F		
87-	Rony Gonzalez		34	M		
88-	Mirida Orpilia Hernandez		50	F		
89	Manuelto Perez		53	M		
90-	Jesé Alfredo Rivas		46	M		
91-	Fany Mariela Gacura		40	F		
92-	Emilia de Jesus Bargas		39	M		
93-	Luis Arturo Ordóñez		43	M		
94-	Harpe de los Santos Blandin		52	F		
95-	Jesé Paul Alvarez		35	M		
96-	Marlen Sagapa Perez		42	F		
97-	Sergio Torrez		50	M		
98-	Thereseo Camaniza			M		
99-	Jesé de la Cruz Cruz		56	M		
100	Blanca Yanina Celato		26	F		

Acta de Asamblea Comunitaria Colonia Nueva Calileca Pág. 8 de 11





GOBIERNO DE LA  
REPÚBLICA DE HONDURAS

INSTITUTO DE DESARROLLO  
COMUNITARIO, AGUA Y  
SANEAMIENTO

Firma de los participantes que asistieron a la Asamblea Comunitaria:

Proceso de Consulta Col. Nueva Callec.

No	Nombre	No. Identidad	Edad	Sexo	Teléfono	Firma / Huella
101-	Tomas Ordoñez Rodríguez		63	F		
102-	Victor Manuel Samayoa		23	M.		
103-	Elida Rosa Monroy Andino		56	F		
104-	Udibella Turcios Flores		57	F		
105-	Eva Arteaga		40	F		
106-	Audelin López Hernández		37	M		
107-	Elba Rufina Pérez Suarez		58	F		
108-	Elba Marisel López		33	F		
109-	Rubén Cruz Hernández		41	M		
110-	Pablo Valdez Oseguera		68	M		
111-	Brenda Elizabeth Vazquez		36	F		
112-	Jimmy Agustín Zepeda M.		33	M		
113-	Norma Dalila Macadiaga		53	F		
114-	Regina Isabel Vasquez		38	F		
115-	Jose Guin Betancourt		46	M.		
116-	María Sagrario Hernández		62	F		
117-	Yolanda Cantor Romero		45	F		
118-	Jose Gerardo Guarcia Guio		50	M.		
119-	Martha Regina Hernández		57	F		
120-	Cristina Euceda Hernández		59	F		
121-	Maria de los Santos Mejia		52	F		
122-	Jose Agustín Flores		65	M.		
123-	Wilmer Jeovany Cruz P.		44	M.		
124-	Sandra Yohana Pérez M.		28	F		
125-	Wilmer Javier Chirinos		46	M.		

Acta de Asamblea Comunitaria Colonia

Nueva Callec

Pág. 9 de 11



INSTITUTO DE DESARROLLO  
COMUNITARIO, AGUA Y  
SANEAMIENTO

Firma de los participantes que asistieron a la Asamblea Comunitaria:

SAINEMIENIO  
Proceso de Consofa Col. Nueva Galicia.

[illegible]

Acta de Asamblea Comunitaria Colonia Nueva Esfaleria Pág. 10 de 17





Compromisos y afirmaciones de la asamblea comunitaria Colonia Nueva Galilea.

<b>Compromisos y afirmaciones.</b>			✓	X
• La Comunidad afirma que se le ha informado sobre el alcance de intervención del Proyecto				
• La Comunidad afirma que se le han compartido los principales riesgos e impactos ambientales y sociales ocasionados por el programa.				
• La Comunidad entiende que en algunas actividades del plan de mitigación se requiere el apoyo de la Comunidad.				
• La Comunidad afirma que se le ha informado la forma en que se atenderá y gestionarán las quejas, reclamos o sugerencias.				
• La Comunidad se compromete a brindar apoyo para el desarrollo del proyecto en sus diferentes etapas.				
• La Comunidad a pesar de conocer los riesgos e implicaciones del proyectos se manifiesta contenta de la intervención del Programa				



**Compromisos y afirmaciones de la asamblea comunitaria Colonia Nueva Galilea.**

Compromisos y afirmaciones.	✓	X
• La Comunidad afirma que se le ha informado sobre el alcance de intervención del Proyecto	✓	
• La Comunidad afirma que se le han compartido los principales riesgos e impactos ambientales y sociales ocasionados por el programa.	✓	
• La Comunidad entiende que en algunas actividades del plan de mitigación se requiere el apoyo de la Comunidad.	✓	
• La Comunidad afirma que se le ha informado la forma en que se atenderá y gestionarán las quejas, reclamos o sugerencias.	✓	
• La Comunidad se compromete a brindar apoyo para el desarrollo del proyecto en sus diferentes etapas.	✓	
• La Comunidad a pesar de conocer los riesgos e implicaciones del proyectos se manifiesta contenta de la intervención del Programa	✓	

*Firma Yvanda Zuniga irias*



**Compromisos y afirmaciones de la asamblea comunitaria Colonia Nueva Galilea.**

Compromisos y afirmaciones.	✓	x
• La Comunidad afirma que se le ha informado sobre el alcance de intervención del Proyecto	✓	
• La Comunidad afirma que se le han compartido los principales riesgos e impactos ambientales y sociales ocasionados por el programa.	✓	
• La Comunidad entiende que en algunas actividades del plan de mitigación se requiere el apoyo de la Comunidad.	✓	
• La Comunidad afirma que se le ha informado la forma en que se atenderá y gestionarán las quejas, reclamos o sugerencias.	✓	
• La Comunidad se compromete a brindar apoyo para el desarrollo del proyecto en sus diferentes etapas.	✓	
• La Comunidad a pesar de conocer los riesgos e implicaciones del proyectos se manifiesta contenta de la intervención del Programa	✓	

Elba Marissel Gómez

*Elba Marissel Gómez*

Acta de Asamblea Comunitaria Colonia Nueva Galilea

Pág. 16 de 2017  
2 de 120

Compromisos y afirmaciones de la asamblea comunitaria Colonia Nueva Galilea.

Compromisos y afirmaciones.	✓	x
• La Comunidad afirma que se le ha informado sobre el alcance de intervención del Proyecto	✓	
• La Comunidad afirma que se le han compartido los principales riesgos e impactos ambientales y sociales ocasionados por el programa.	✓	
• La Comunidad entiende que en algunas actividades del plan de mitigación se requiere el apoyo de la Comunidad.	✓	
• La Comunidad afirma que se le ha informado la forma en que se atenderá y gestionarán las quejas, reclamos o sugerencias.	✓	
• La Comunidad se compromete a brindar apoyo para el desarrollo del proyecto en sus diferentes etapas.	✓	
• La Comunidad a pesar de conocer los riesgos e implicaciones del proyectos se manifiesta contenta de la intervención del Programa	✓	

Elba Rufino Perez.

Elba Pérez Suazo

Acta de Asamblea Comunitaria Colonia Nueva Galilea Pág. 10 de 2017  
3 de 120

**Compromisos y afirmaciones de la asamblea comunitaria Colonia Nueva Galilea.**

Compromisos y afirmaciones.	✓	x
• La Comunidad afirma que se le ha informado sobre el alcance de intervención del Proyecto	✓	
• La Comunidad afirma que se le han compartido los principales riesgos e impactos ambientales y sociales ocasionados por el programa.	✓	
• La Comunidad entiende que en algunas actividades del plan de mitigación se requiere el apoyo de la Comunidad.	✓	
• La Comunidad afirma que se le ha informado la forma en que se atenderá y gestionarán las quejas, reclamos o sugerencias.	✓	
• La Comunidad se compromete a brindar apoyo para el desarrollo del proyecto en sus diferentes etapas.	✓	
• La Comunidad a pesar de conocer los riesgos e implicaciones del proyectos se manifiesta contenta de la intervención del Programa	✓	

*José García*

**Compromisos y afirmaciones de la asamblea comunitaria Colonia Nueva Galilea.**

Compromisos y afirmaciones.	✓	x
• La Comunidad afirma que se le ha informado sobre el alcance de intervención del Proyecto	✓	
• La Comunidad afirma que se le han compartido los principales riesgos e impactos ambientales y sociales ocasionados por el programa.	✓	
• La Comunidad entiende que en algunas actividades del plan de mitigación se requiere el apoyo de la Comunidad.	✓	
• La Comunidad afirma que se le ha informado la forma en que se atenderá y gestionarán las quejas, reclamos o sugerencias.	✓	
• La Comunidad se compromete a brindar apoyo para el desarrollo del proyecto en sus diferentes etapas.	✓	
• La Comunidad a pesar de conocer los riesgos e implicaciones del proyectos se manifiesta contenta de la intervención del Programa	✓	

*Rigoberto Ordoñez*

Acta de Asamblea Comunitaria Colonia

*Rigoberto Ordoñez*

Pág.

06/11/2017 de

5 de 120



**Compromisos y afirmaciones de la asamblea comunitaria Colonia Nueva Galilea.**

Compromisos y afirmaciones.	✓	x
• La Comunidad afirma que se le ha informado sobre el alcance de intervención del Proyecto	✓	
• La Comunidad afirma que se le han compartido los principales riesgos e impactos ambientales y sociales ocasionados por el programa.	✓	
• La Comunidad entiende que en algunas actividades del plan de mitigación se requiere el apoyo de la Comunidad.	✓	
• La Comunidad afirma que se le ha informado la forma en que se atenderá y gestionarán las quejas, reclamos o sugerencias.	✓	
• La Comunidad se compromete a brindar apoyo para el desarrollo del proyecto en sus diferentes etapas.	✓	
• La Comunidad a pesar de conocer los riesgos e implicaciones del proyectos se manifiesta contenta de la intervención del Programa	✓	

Oscar leonel

Acta de Asamblea Comunitaria Colonia Oscar leonel Castro Pág. 6 de 120

**Compromisos y afirmaciones de la asamblea comunitaria Colonia Nueva Galilea.**

Compromisos y afirmaciones.	✓	x
• La Comunidad afirma que se le ha informado sobre el alcance de intervención del Proyecto	✓	
• La Comunidad afirma que se le han compartido los principales riesgos e impactos ambientales y sociales ocasionados por el programa.	✓	
• La Comunidad entiende que en algunas actividades del plan de mitigación se requiere el apoyo de la Comunidad.	✓	
• La Comunidad afirma que se le ha informado la forma en que se atenderá y gestionarán las quejas, reclamos o sugerencias.	✓	
• La Comunidad se compromete a brindar apoyo para el desarrollo del proyecto en sus diferentes etapas.	✓	
• La Comunidad a pesar de conocer los riesgos e implicaciones del proyectos se manifiesta contenta de la intervención del Programa	✓	

Arnulfo Banegas

Acta de Asamblea Comunitaria Colonia Arnulfo Banegas Pág. 7 de 120



**Compromisos y afirmaciones de la asamblea comunitaria Colonia Nueva Galilea.**

Compromisos y afirmaciones.	✓	x
• La Comunidad afirma que se le ha informado sobre el alcance de intervención del Proyecto	✓	
• La Comunidad afirma que se le han compartido los principales riesgos e impactos ambientales y sociales ocasionados por el programa.	✓	
• La Comunidad entiende que en algunas actividades del plan de mitigación se requiere el apoyo de la Comunidad.	✓	
• La Comunidad afirma que se le ha informado la forma en que se atenderá y gestionarán las quejas, reclamos o sugerencias.	✓	
• La Comunidad se compromete a brindar apoyo para el desarrollo del proyecto en sus diferentes etapas.	✓	
• La Comunidad a pesar de conocer los riesgos e implicaciones del proyectos se manifiesta contenta de la intervención del Programa	✓	

Yisel Yubani Ramirez

Acta de Asamblea Comunitaria Colonia

Yisel Yubani Ramirez 06/11/2017

Pág. \_\_\_\_ de \_\_\_\_

8 de 120







**Compromisos y afirmaciones de la asamblea comunitaria Colonia Nueva Galilea.**

Compromisos y afirmaciones.	✓	x
• La Comunidad afirma que se le ha informado sobre el alcance de intervención del Proyecto	✓	
• La Comunidad afirma que se le han compartido los principales riesgos e impactos ambientales y sociales ocasionados por el programa.	✓	
• La Comunidad entiende que en algunas actividades del plan de mitigación se requiere el apoyo de la Comunidad.	✓	
• La Comunidad afirma que se le ha informado la forma en que se atenderá y gestionarán las quejas, reclamos o sugerencias.	✓	
• La Comunidad se compromete a brindar apoyo para el desarrollo del proyecto en sus diferentes etapas.	✓	
• La Comunidad a pesar de conocer los riesgos e implicaciones del proyectos se manifiesta contenta de la intervención del Programa	✓	

**Compromisos y afirmaciones de la asamblea comunitaria Colonia Nueva Galilea.**

Compromisos y afirmaciones.	✓	x
• La Comunidad afirma que se le ha informado sobre el alcance de intervención del Proyecto	✓	
• La Comunidad afirma que se le han compartido los principales riesgos e impactos ambientales y sociales ocasionados por el programa.	✓	
• La Comunidad entiende que en algunas actividades del plan de mitigación se requiere el apoyo de la Comunidad.	✓	
• La Comunidad afirma que se le ha informado la forma en que se atenderá y gestionarán las quejas, reclamos o sugerencias.	✓	
• La Comunidad se compromete a brindar apoyo para el desarrollo del proyecto en sus diferentes etapas.	✓	
• La Comunidad a pesar de conocer los riesgos e implicaciones del proyectos se manifiesta contenta de la intervención del Programa	✓	







**Compromisos y afirmaciones de la asamblea comunitaria Colonia Nueva Galilea.**

Compromisos y afirmaciones.	✓	x
• La Comunidad afirma que se le ha informado sobre el alcance de intervención del Proyecto		
• La Comunidad afirma que se le han compartido los principales riesgos e impactos ambientales y sociales ocasionados por el programa.		
• La Comunidad entiende que en algunas actividades del plan de mitigación se requiere el apoyo de la Comunidad.		
• La Comunidad afirma que se le ha informado la forma en que se atenderá y gestionarán las quejas, reclamos o sugerencias.		
• La Comunidad se compromete a brindar apoyo para el desarrollo del proyecto en sus diferentes etapas.		
• La Comunidad a pesar de conocer los riesgos e implicaciones del proyectos se manifiesta contenta de la intervención del Programa		

Tomas Ordoñez.



**Compromisos y afirmaciones de la asamblea comunitaria Colonia Nueva Galilea.**

Compromisos y afirmaciones.	✓	x
• La Comunidad afirma que se le ha informado sobre el alcance de intervención del Proyecto		
• La Comunidad afirma que se le han compartido los principales riesgos e impactos ambientales y sociales ocasionados por el programa.		
• La Comunidad entiende que en algunas actividades del plan de mitigación se requiere el apoyo de la Comunidad.		
• La Comunidad afirma que se le ha informado la forma en que se atenderá y gestionarán las quejas, reclamos o sugerencias.		
• La Comunidad se compromete a brindar apoyo para el desarrollo del proyecto en sus diferentes etapas.		
• La Comunidad a pesar de conocer los riesgos e implicaciones del proyectos se manifiesta contenta de la intervención del Programa		

Victoria Zepeda Ramirez

Acta de Asamblea Comunitaria Colonia

Victoria Zepeda

Pág. 6 de 12

12 de 120

**Compromisos y afirmaciones de la asamblea comunitaria Colonia Nueva Galilea.**

<b>Compromisos y afirmaciones.</b>	<b>✓</b>	<b>x</b>
• La Comunidad afirma que se le ha informado sobre el alcance de intervención del Proyecto	✓	
• La Comunidad afirma que se le han compartido los principales riesgos e impactos ambientales y sociales ocasionados por el programa.	✓	
• La Comunidad entiende que en algunas actividades del plan de mitigación se requiere el apoyo de la Comunidad.	✓	
• La Comunidad afirma que se le ha informado la forma en que se atenderá y gestionarán las quejas, reclamos o sugerencias.	✓	
• La Comunidad se compromete a brindar apoyo para el desarrollo del proyecto en sus diferentes etapas.	✓	
• La Comunidad a pesar de conocer los riesgos e implicaciones del proyectos se manifiesta contenta de la intervención del Programa	✓	



Compromisos y afirmaciones de la asamblea comunitaria Colonia Nueva Galilea.

Compromisos y afirmaciones.	✓	x
• La Comunidad afirma que se le ha informado sobre el alcance de intervención del Proyecto	✓	
• La Comunidad afirma que se le han compartido los principales riesgos e impactos ambientales y sociales ocasionados por el programa.	✓	
• La Comunidad entiende que en algunas actividades del plan de mitigación se requiere el apoyo de la Comunidad.	✓	
• La Comunidad afirma que se le ha informado la forma en que se atenderá y gestionarán las quejas, reclamos o sugerencias.	✓	
• La Comunidad se compromete a brindar apoyo para el desarrollo del proyecto en sus diferentes etapas.	✓	
• La Comunidad a pesar de conocer los riesgos e implicaciones del proyectos se manifiesta contenta de la intervención del Programa	✓	

*Florencia Camacho*







Acta de Asamblea Comunitaria Colonia Nueva Galilea Pág. 14 de 20

**Compromisos y afirmaciones de la asamblea comunitaria Colonia Nueva Galilea.**

Compromisos y afirmaciones.	✓	X
• La Comunidad afirma que se le ha informado sobre el alcance de intervención del Proyecto	✓	
• La Comunidad afirma que se le han compartido los principales riesgos e impactos ambientales y sociales ocasionados por el programa.	✓	
• La Comunidad entiende que en algunas actividades del plan de mitigación se requiere el apoyo de la Comunidad.	✓	
• La Comunidad afirma que se le ha informado la forma en que se atenderá y gestionarán las quejas, reclamos o sugerencias.	✓	
• La Comunidad se compromete a brindar apoyo para el desarrollo del proyecto en sus diferentes etapas.	✓	
• La Comunidad a pesar de conocer los riesgos e implicaciones del proyectos se manifiesta contenta de la intervención del Programa	✓	

Francisco Leonardo Rodas

**Compromisos y afirmaciones de la asamblea comunitaria Colonia Nueva Galilea.**

Compromisos y afirmaciones.	✓	X
• La Comunidad afirma que se le ha informado sobre el alcance de intervención del Proyecto		
• La Comunidad afirma que se le han compartido los principales riesgos e impactos ambientales y sociales ocasionados por el programa.		
• La Comunidad entiende que en algunas actividades del plan de mitigación se requiere el apoyo de la Comunidad.		
• La Comunidad afirma que se le ha informado la forma en que se atenderá y gestionarán las quejas, reclamos o sugerencias.		
• La Comunidad se compromete a brindar apoyo para el desarrollo del proyecto en sus diferentes etapas.		
• La Comunidad a pesar de conocer los riesgos e implicaciones del proyectos se manifiesta contenta de la intervención del Programa		

Acta de Asamblea Comunitaria Colonia Dilcia Rodrego Pág. \_\_\_\_ de \_\_\_\_

**Compromisos y afirmaciones de la asamblea comunitaria Colonia Nueva Galilea.**

Compromisos y afirmaciones.	✓	x
• La Comunidad afirma que se le ha informado sobre el alcance de intervención del Proyecto	✓	
• La Comunidad afirma que se le han compartido los principales riesgos e impactos ambientales y sociales ocasionados por el programa.	✓	
• La Comunidad entiende que en algunas actividades del plan de mitigación se requiere el apoyo de la Comunidad.	✓	
• La Comunidad afirma que se le ha informado la forma en que se atenderá y gestionarán las quejas, reclamos o sugerencias.	✓	
• La Comunidad se compromete a brindar apoyo para el desarrollo del proyecto en sus diferentes etapas.	✓	
• La Comunidad a pesar de conocer los riesgos e implicaciones del proyectos se manifiesta contenta de la intervención del Programa	✓	

Acta de Asamblea Comunitaria Colonia Col Nueva Galilea

Ignacia de Jesus Rosales, M.  
 Pág. 17 de 120



**Compromisos y afirmaciones de la asamblea comunitaria Colonia Nueva Galilea.**

Compromisos y afirmaciones.	✓	x
• La Comunidad afirma que se le ha informado sobre el alcance de intervención del Proyecto	/	
• La Comunidad afirma que se le han compartido los principales riesgos e impactos ambientales y sociales ocasionados por el programa.	/	
• La Comunidad entiende que en algunas actividades del plan de mitigación se requiere el apoyo de la Comunidad.	/	
• La Comunidad afirma que se le ha informado la forma en que se atenderá y gestionarán las quejas, reclamos o sugerencias.	/	
• La Comunidad se compromete a brindar apoyo para el desarrollo del proyecto en sus diferentes etapas.	/	
• La Comunidad a pesar de conocer los riesgos e implicaciones del proyectos se manifiesta contenta de la intervención del Programa	/	

Rosa Enma Tepeda

Acta de Asamblea Comunitaria Colonia Rosa Enma Pág. 18 de 120



**Compromisos y afirmaciones de la asamblea comunitaria Colonia Nueva Galilea.**

<b>Compromisos y afirmaciones.</b>	<b>✓</b>	<b>X</b>
• La Comunidad afirma que se le ha informado sobre el alcance de intervención del Proyecto	✓	
• La Comunidad afirma que se le han compartido los principales riesgos e impactos ambientales y sociales ocasionados por el programa.	✓	
• La Comunidad entiende que en algunas actividades del plan de mitigación se requiere el apoyo de la Comunidad.	✓	
• La Comunidad afirma que se le ha informado la forma en que se atenderá y gestionarán las quejas, reclamos o sugerencias.	✓	
• La Comunidad se compromete a brindar apoyo para el desarrollo del proyecto en sus diferentes etapas.	✓	
• La Comunidad a pesar de conocer los riesgos e implicaciones del proyectos se manifiesta contenta de la intervención del Programa	✓	

Acta de Asamblea Comunitaria Colonia Ald. Fon 200 CTCS Pn Pág. 06 de 2017

**Compromisos y afirmaciones de la asamblea comunitaria Colonia Nueva Galilea.**

Compromisos y afirmaciones.	J ✓	x
• La Comunidad afirma que se le ha informado sobre el alcance de intervención del Proyecto	J ✓	
• La Comunidad afirma que se le han compartido los principales riesgos e impactos ambientales y sociales ocasionados por el programa.	✓	
• La Comunidad entiende que en algunas actividades del plan de mitigación se requiere el apoyo de la Comunidad.	✓	
• La Comunidad afirma que se le ha informado la forma en que se atenderá y gestionarán las quejas, reclamos o sugerencias.	✓	
• La Comunidad se compromete a brindar apoyo para el desarrollo del proyecto en sus diferentes etapas.	✓	
• La Comunidad a pesar de conocer los riesgos e implicaciones del proyectos se manifiesta contenta de la intervención del Programa R M O	✓	

**Compromisos y afirmaciones de la asamblea comunitaria Colonia Nueva Galilea.**

Compromisos y afirmaciones.	✓	x
• La Comunidad afirma que se le ha informado sobre el alcance de intervención del Proyecto	✓	
• La Comunidad afirma que se le han compartido los principales riesgos e impactos ambientales y sociales ocasionados por el programa.	✓	
• La Comunidad entiende que en algunas actividades del plan de mitigación se requiere el apoyo de la Comunidad.	✓	
• La Comunidad afirma que se le ha informado la forma en que se atenderá y gestionarán las quejas, reclamos o sugerencias.	✓	
• La Comunidad se compromete a brindar apoyo para el desarrollo del proyecto en sus diferentes etapas.	✓	
• La Comunidad a pesar de conocer los riesgos e implicaciones del proyectos se manifiesta contenta de la intervención del Programa	✓	

Brenda Vaquedano.

**Compromisos y afirmaciones de la asamblea comunitaria Colonia Nueva Galilea.**

Compromisos y afirmaciones.	✓	x
• La Comunidad afirma que se le ha informado sobre el alcance de intervención del Proyecto	✓	
• La Comunidad afirma que se le han compartido los principales riesgos e impactos ambientales y sociales ocasionados por el programa.	✓	
• La Comunidad entiende que en algunas actividades del plan de mitigación se requiere el apoyo de la Comunidad.	✓	
• La Comunidad afirma que se le ha informado la forma en que se atenderá y gestionarán las quejas, reclamos o sugerencias.	✓	
• La Comunidad se compromete a brindar apoyo para el desarrollo del proyecto en sus diferentes etapas.	✓	
• La Comunidad a pesar de conocer los riesgos e implicaciones del proyectos se manifiesta contenta de la intervención del Programa	✓	

Olga Marina Osegueza Mejía



**Compromisos y afirmaciones de la asamblea comunitaria Colonia Nueva Galilea.**

Compromisos y afirmaciones.	✓	x
• La Comunidad afirma que se le ha informado sobre el alcance de intervención del Proyecto	✓	
• La Comunidad afirma que se le han compartido los principales riesgos e impactos ambientales y sociales ocasionados por el programa.	✓	
• La Comunidad entiende que en algunas actividades del plan de mitigación se requiere el apoyo de la Comunidad.	✓	
• La Comunidad afirma que se le ha informado la forma en que se atenderá y gestionarán las quejas, reclamos o sugerencias.	✓	
• La Comunidad se compromete a brindar apoyo para el desarrollo del proyecto en sus diferentes etapas.	✓	
• La Comunidad a pesar de conocer los riesgos e implicaciones del proyectos se manifiesta contenta de la intervención del Programa	✓	

maria de los Santos Mejia.









**Compromisos y afirmaciones de la asamblea comunitaria Colonia Nueva Galilea.**

<b>Compromisos y afirmaciones.</b>	<b>✓</b>	<b>x</b>
• La Comunidad afirma que se le ha informado sobre el alcance de intervención del Proyecto	✓	
• La Comunidad afirma que se le han compartido los principales riesgos e impactos ambientales y sociales ocasionados por el programa.	✓	
• La Comunidad entiende que en algunas actividades del plan de mitigación se requiere el apoyo de la Comunidad.	✓	
• La Comunidad afirma que se le ha informado la forma en que se atenderá y gestionarán las quejas, reclamos o sugerencias.	✓	
• La Comunidad se compromete a brindar apoyo para el desarrollo del proyecto en sus diferentes etapas.	✓	
• La Comunidad a pesar de conocer los riesgos e implicaciones del proyectos se manifiesta contenta de la intervención del Programa	✓	


*Jose Ernesto Montalvan*

**Compromisos y afirmaciones de la asamblea comunitaria Colonia Nueva Galilea.**

<b>Compromisos y afirmaciones.</b>	<b>✓</b>	<b>X</b>
• La Comunidad afirma que se le ha informado sobre el alcance de intervención del Proyecto		
• La Comunidad afirma que se le han compartido los principales riesgos e impactos ambientales y sociales ocasionados por el programa.		
• La Comunidad entiende que en algunas actividades del plan de mitigación se requiere el apoyo de la Comunidad.		
• La Comunidad afirma que se le ha informado la forma en que se atenderá y gestionarán las quejas, reclamos o sugerencias.		
• La Comunidad se compromete a brindar apoyo para el desarrollo del proyecto en sus diferentes etapas.		
• La Comunidad a pesar de conocer los riesgos e implicaciones del proyectos se manifiesta contenta de la intervención del Programa		

Rubio Valdez,

Acta de Asamblea Comunitaria Colonia



Pág. 25 de 120

**Compromisos y afirmaciones de la asamblea comunitaria Colonia Nueva Galilea.**

Compromisos y afirmaciones.	✓	x
• La Comunidad afirma que se le ha informado sobre el alcance de intervención del Proyecto	/	
• La Comunidad afirma que se le han compartido los principales riesgos e impactos ambientales y sociales ocasionados por el programa.	/	
• La Comunidad entiende que en algunas actividades del plan de mitigación se requiere el apoyo de la Comunidad.	/	
• La Comunidad afirma que se le ha informado la forma en que se atenderá y gestionarán las quejas, reclamos o sugerencias.	/	
• La Comunidad se compromete a brindar apoyo para el desarrollo del proyecto en sus diferentes etapas.	/	
• La Comunidad a pesar de conocer los riesgos e implicaciones del proyectos se manifiesta contenta de la intervención del Programa	/	

Sandra Yojana Perez.

**Compromisos y afirmaciones de la asamblea comunitaria Colonia Nueva Galilea.**

<b>Compromisos y afirmaciones.</b>	<b>✓</b>	<b>x</b>
• La Comunidad afirma que se le ha informado sobre el alcance de intervención del Proyecto	✓	
• La Comunidad afirma que se le han compartido los principales riesgos e impactos ambientales y sociales ocasionados por el programa.	✓	
• La Comunidad entiende que en algunas actividades del plan de mitigación se requiere el apoyo de la Comunidad.	✓	
• La Comunidad afirma que se le ha informado la forma en que se atenderá y gestionarán las quejas, reclamos o sugerencias.	✓	
• La Comunidad se compromete a brindar apoyo para el desarrollo del proyecto en sus diferentes etapas.	✓	
• La Comunidad a pesar de conocer los riesgos e implicaciones del proyectos se manifiesta contenta de la intervención del Programa	✓	

ana ofelia suarez

Acta de Asamblea Comunitaria Colonia \_\_\_\_\_ Pág. 27 de 120



**Compromisos y afirmaciones de la asamblea comunitaria Colonia Nueva Galilea.**

Compromisos y afirmaciones.	✓	x
• La Comunidad afirma que se le ha informado sobre el alcance de intervención del Proyecto	✓	
• La Comunidad afirma que se le han compartido los principales riesgos e impactos ambientales y sociales ocasionados por el programa.	✓	
• La Comunidad entiende que en algunas actividades del plan de mitigación se requiere el apoyo de la Comunidad.	✓	
• La Comunidad afirma que se le ha informado la forma en que se atenderá y gestionarán las quejas, reclamos o sugerencias.	✓	
• La Comunidad se compromete a brindar apoyo para el desarrollo del proyecto en sus diferentes etapas.	✓	
• La Comunidad a pesar de conocer los riesgos e implicaciones del proyectos se manifiesta contenta de la intervención del Programa	✓	

6/11/2017

Acta de Asamblea Comunitaria Colonia Anner Isidro Perez Pág. 28 de 20



**Compromisos y afirmaciones de la asamblea comunitaria Colonia Nueva Galilea.**

Compromisos y afirmaciones.	✓	X
• La Comunidad afirma que se le ha informado sobre el alcance de intervención del Proyecto	✓	
• La Comunidad afirma que se le han compartido los principales riesgos e impactos ambientales y sociales ocasionados por el programa.	✓	
• La Comunidad entiende que en algunas actividades del plan de mitigación se requiere el apoyo de la Comunidad.	✓	
• La Comunidad afirma que se le ha informado la forma en que se atenderá y gestionarán las quejas, reclamos o sugerencias.	✓	
• La Comunidad se compromete a brindar apoyo para el desarrollo del proyecto en sus diferentes etapas.	✓	
• La Comunidad a pesar de conocer los riesgos e implicaciones del proyectos se manifiesta contenta de la intervención del Programa	✓	

Acta de Asamblea Comunitaria Colonia El Ricak niños n.º 29 de 20

6 de noviembre  
 2017

**Compromisos y afirmaciones de la asamblea comunitaria Colonia Nueva Galilea.**

Compromisos y afirmaciones.	✓	x
• La Comunidad afirma que se le ha informado sobre el alcance de intervención del Proyecto	✓	
• La Comunidad afirma que se le han compartido los principales riesgos e impactos ambientales y sociales ocasionados por el programa.	✓	
• La Comunidad entiende que en algunas actividades del plan de mitigación se requiere el apoyo de la Comunidad.	✓	
• La Comunidad afirma que se le ha informado la forma en que se atenderá y gestionarán las quejas, reclamos o sugerencias.	✓	
• La Comunidad se compromete a brindar apoyo para el desarrollo del proyecto en sus diferentes etapas.	✓	
• La Comunidad a pesar de conocer los riesgos e implicaciones del proyectos se manifiesta contenta de la intervención del Programa	✓	

*Mamerto Peres*

Acta de Asamblea Comunitaria Colonia 06 de noviembre Pág. de 2017  
30 de 120

**Compromisos y afirmaciones de la asamblea comunitaria Colonia Nueva Galilea.**


Compromisos y afirmaciones.	✓	x
• La Comunidad afirma que se le ha informado sobre el alcance de intervención del Proyecto	✓	
• La Comunidad afirma que se le han compartido los principales riesgos e impactos ambientales y sociales ocasionados por el programa.	✓	
• La Comunidad entiende que en algunas actividades del plan de mitigación se requiere el apoyo de la Comunidad.	✓	
• La Comunidad afirma que se le ha informado la forma en que se atenderá y gestionarán las quejas, reclamos o sugerencias.	✓	
• La Comunidad se compromete a brindar apoyo para el desarrollo del proyecto en sus diferentes etapas.	✓	
• La Comunidad a pesar de conocer los riesgos e implicaciones del proyectos se manifiesta contenta de la intervención del Programa	✓	

**Compromisos y afirmaciones de la asamblea comunitaria Colonia Nueva Galilea.**

<b>Compromisos y afirmaciones.</b>	<b>✓</b>	<b>x</b>
• La Comunidad afirma que se le ha informado sobre el alcance de intervención del Proyecto	✓	
• La Comunidad afirma que se le han compartido los principales riesgos e impactos ambientales y sociales ocasionados por el programa.	✓	
• La Comunidad entiende que en algunas actividades del plan de mitigación se requiere el apoyo de la Comunidad.	✓	
• La Comunidad afirma que se le ha informado la forma en que se atenderá y gestionarán las quejas, reclamos o sugerencias.	✓	
• La Comunidad se compromete a brindar apoyo para el desarrollo del proyecto en sus diferentes etapas.	✓	
• La Comunidad a pesar de conocer los riesgos e implicaciones del proyectos se manifiesta contenta de la intervención del Programa	✓	

Neptali Rodesno

Acta de Asamblea Comunitaria Colonia

  
 Neptali Rodesno

Pág. 32 de 120



**Compromisos y afirmaciones de la asamblea comunitaria Colonia Nueva Galilea.**

<b>Compromisos y afirmaciones.</b>	<b>✓</b>	<b>x</b>
• La Comunidad afirma que se le ha informado sobre el alcance de intervención del Proyecto	✓	
• La Comunidad afirma que se le han compartido los principales riesgos e impactos ambientales y sociales ocasionados por el programa.	✓	
• La Comunidad entiende que en algunas actividades del plan de mitigación se requiere el apoyo de la Comunidad.	✓	
• La Comunidad afirma que se le ha informado la forma en que se atenderá y gestionarán las quejas, reclamos o sugerencias.	✓	
• La Comunidad se compromete a brindar apoyo para el desarrollo del proyecto en sus diferentes etapas.	✓	
• La Comunidad a pesar de conocer los riesgos e implicaciones del proyectos se manifiesta contenta de la intervención del Programa	✓	

*Deysi Correa*

Acta de Asamblea Comunitaria Colonia Deysi Correa

Pág. 33 de 120 *6 de Noviembre 2017*



**Compromisos y afirmaciones de la asamblea comunitaria Colonia Nueva Galilea.**

<b>Compromisos y afirmaciones.</b>	<b>✓</b>	<b>X</b>
• La Comunidad afirma que se le ha informado sobre el alcance de intervención del Proyecto	✓	
• La Comunidad afirma que se le han compartido los principales riesgos e impactos ambientales y sociales ocasionados por el programa.	✓	
• La Comunidad entiende que en algunas actividades del plan de mitigación se requiere el apoyo de la Comunidad.	✓	
• La Comunidad afirma que se le ha informado la forma en que se atenderá y gestionarán las quejas, reclamos o sugerencias.	✓	
• La Comunidad se compromete a brindar apoyo para el desarrollo del proyecto en sus diferentes etapas.	✓	
• La Comunidad a pesar de conocer los riesgos e implicaciones del proyectos se manifiesta contenta de la intervención del Programa	✓	

Wolfan Leonel Bustillo

Acta de Asamblea Comunitaria Colonia

*[Signature]*

Pág. 6 de 11/17

34 de 120

**Compromisos y afirmaciones de la asamblea comunitaria Colonia Nueva Galilea.**

Compromisos y afirmaciones.	✓	x
• La Comunidad afirma que se le ha informado sobre el alcance de intervención del Proyecto	✓	
• La Comunidad afirma que se le han compartido los principales riesgos e impactos ambientales y sociales ocasionados por el programa.	✓	
• La Comunidad entiende que en algunas actividades del plan de mitigación se requiere el apoyo de la Comunidad.	✓	
• La Comunidad afirma que se le ha informado la forma en que se atenderá y gestionarán las quejas, reclamos o sugerencias.	✓	
• La Comunidad se compromete a brindar apoyo para el desarrollo del proyecto en sus diferentes etapas.	✓	
• La Comunidad a pesar de conocer los riesgos e implicaciones del proyectos se manifiesta contenta de la intervención del Programa	✓	

Francis Rafael Cruz

Acta de Asamblea Comunitaria Colonia Francis Rafael Cruz Pág. 5 de 11/2017

35/10/20

**Compromisos y afirmaciones de la asamblea comunitaria Colonia Nueva Galilea.**

Compromisos y afirmaciones.	✓	x
• La Comunidad afirma que se le ha informado sobre el alcance de intervención del Proyecto	✓	
• La Comunidad afirma que se le han compartido los principales riesgos e impactos ambientales y sociales ocasionados por el programa.	✓	
• La Comunidad entiende que en algunas actividades del plan de mitigación se requiere el apoyo de la Comunidad.	✓	
• La Comunidad afirma que se le ha informado la forma en que se atenderá y gestionarán las quejas, reclamos o sugerencias.	✓	
• La Comunidad se compromete a brindar apoyo para el desarrollo del proyecto en sus diferentes etapas.	✓	
• La Comunidad a pesar de conocer los riesgos e implicaciones del proyectos se manifiesta contenta de la intervención del Programa	✓	

Blanca Delida Ramirez

**Compromisos y afirmaciones de la asamblea comunitaria Colonia Nueva Galilea.**

<b>Compromisos y afirmaciones.</b>	<b>✓</b>	<b>X</b>
• La Comunidad afirma que se le ha informado sobre el alcance de intervención del Proyecto	✓	
• La Comunidad afirma que se le han compartido los principales riesgos e impactos ambientales y sociales ocasionados por el programa.	✓	
• La Comunidad entiende que en algunas actividades del plan de mitigación se requiere el apoyo de la Comunidad.	✓	
• La Comunidad afirma que se le ha informado la forma en que se atenderá y gestionarán las quejas, reclamos o sugerencias.	✓	
• La Comunidad se compromete a brindar apoyo para el desarrollo del proyecto en sus diferentes etapas.	✓	
• La Comunidad a pesar de conocer los riesgos e implicaciones del proyectos se manifiesta contenta de la intervención del Programa	✓	

*Wilner Jeovany Cruz.*

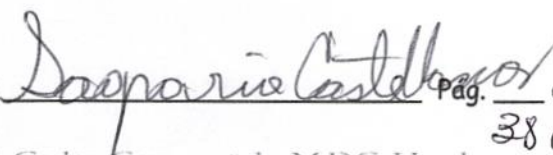
Acta de Asamblea Comunitaria Colonia *Wilner Jeovany Cruz* Pág. 37 de 120



**Compromisos y afirmaciones de la asamblea comunitaria Colonia Nueva Galilea.**

Compromisos y afirmaciones.	✓	x
• La Comunidad afirma que se le ha informado sobre el alcance de intervención del Proyecto	✓	
• La Comunidad afirma que se le han compartido los principales riesgos e impactos ambientales y sociales ocasionados por el programa.	✓	
• La Comunidad entiende que en algunas actividades del plan de mitigación se requiere el apoyo de la Comunidad.	✓	
• La Comunidad afirma que se le ha informado la forma en que se atenderá y gestionarán las quejas, reclamos o sugerencias.	✓	
• La Comunidad se compromete a brindar apoyo para el desarrollo del proyecto en sus diferentes etapas.	✓	
• La Comunidad a pesar de conocer los riesgos e implicaciones del proyectos se manifiesta contenta de la intervención del Programa	✓	

Acta de Asamblea Comunitaria Colonia



Pág. de

38 de 120



**Compromisos y afirmaciones de la asamblea comunitaria Colonia Nueva Galilea.**

Compromisos y afirmaciones.	✓	x
• La Comunidad afirma que se le ha informado sobre el alcance de intervención del Proyecto	✓	
• La Comunidad afirma que se le han compartido los principales riesgos e impactos ambientales y sociales ocasionados por el programa.	✓	
• La Comunidad entiende que en algunas actividades del plan de mitigación se requiere el apoyo de la Comunidad.	✓	
• La Comunidad afirma que se le ha informado la forma en que se atenderá y gestionarán las quejas, reclamos o sugerencias.	✓	
• La Comunidad se compromete a brindar apoyo para el desarrollo del proyecto en sus diferentes etapas.	✓	
• La Comunidad a pesar de conocer los riesgos e implicaciones del proyectos se manifiesta contenta de la intervención del Programa	✓	

Yesica Ondina Osorto

Hoy es día lunes 6 de Noviembre del 2017

**Compromisos y afirmaciones de la asamblea comunitaria Colonia Nueva Galilea.**

Compromisos y afirmaciones.	✓	x
• La Comunidad afirma que se le ha informado sobre el alcance de intervención del Proyecto	✓	
• La Comunidad afirma que se le han compartido los principales riesgos e impactos ambientales y sociales ocasionados por el programa.	✓	
• La Comunidad entiende que en algunas actividades del plan de mitigación se requiere el apoyo de la Comunidad.	✓	
• La Comunidad afirma que se le ha informado la forma en que se atenderá y gestionarán las quejas, reclamos o sugerencias.	✓	
• La Comunidad se compromete a brindar apoyo para el desarrollo del proyecto en sus diferentes etapas.	✓	
• La Comunidad a pesar de conocer los riesgos e implicaciones del proyectos se manifiesta contenta de la intervención del Programa	✓	

*Santos Alicia (Imada)*

*6 de noviembre del 2017*

**Compromisos y afirmaciones de la asamblea comunitaria Colonia Nueva Galilea.**


Compromisos y afirmaciones.	✓	x
• La Comunidad afirma que se le ha informado sobre el alcance de intervención del Proyecto	✓	
• La Comunidad afirma que se le han compartido los principales riesgos e impactos ambientales y sociales ocasionados por el programa.	✓	
• La Comunidad entiende que en algunas actividades del plan de mitigación se requiere el apoyo de la Comunidad.	✓	
• La Comunidad afirma que se le ha informado la forma en que se atenderá y gestionarán las quejas, reclamos o sugerencias.	✓	
• La Comunidad se compromete a brindar apoyo para el desarrollo del proyecto en sus diferentes etapas.	✓	
• La Comunidad a pesar de conocer los riesgos e implicaciones del proyectos se manifiesta contenta de la intervención del Programa	✓	

**Compromisos y afirmaciones de la asamblea comunitaria Colonia Nueva Galilea.**

Compromisos y afirmaciones.	✓	x
• La Comunidad afirma que se le ha informado sobre el alcance de intervención del Proyecto	✓	
• La Comunidad afirma que se le han compartido los principales riesgos e impactos ambientales y sociales ocasionados por el programa.	✓	
• La Comunidad entiende que en algunas actividades del plan de mitigación se requiere el apoyo de la Comunidad.	✓	
• La Comunidad afirma que se le ha informado la forma en que se atenderá y gestionarán las quejas, reclamos o sugerencias.	✓	
• La Comunidad se compromete a brindar apoyo para el desarrollo del proyecto en sus diferentes etapas.	✓	
• La Comunidad a pesar de conocer los riesgos e implicaciones del proyectos se manifiesta contenta de la intervención del Programa	✓	

Glewin Castillo

Acta de Asamblea Comunitaria Colonia



Pág. 5 de 11 - 2017

042 de 180



**Compromisos y afirmaciones de la asamblea comunitaria Colonia Nueva Galilea.**

Compromisos y afirmaciones.	✓	x
• La Comunidad afirma que se le ha informado sobre el alcance de intervención del Proyecto	✓	
• La Comunidad afirma que se le han compartido los principales riesgos e impactos ambientales y sociales ocasionados por el programa.	✓	
• La Comunidad entiende que en algunas actividades del plan de mitigación se requiere el apoyo de la Comunidad.	✓	
• La Comunidad afirma que se le ha informado la forma en que se atenderá y gestionarán las quejas, reclamos o sugerencias.	✓	
• La Comunidad se compromete a brindar apoyo para el desarrollo del proyecto en sus diferentes etapas.	✓	
• La Comunidad a pesar de conocer los riesgos e implicaciones del proyectos se manifiesta contenta de la intervención del Programa	✓	

Merlin Raudales



Compromisos y afirmaciones de la asamblea comunitaria Colonia Nueva Galilea.

Compromisos y afirmaciones.	✓	x
• La Comunidad afirma que se le ha informado sobre el alcance de intervención del Proyecto	✓	
• La Comunidad afirma que se le han compartido los principales riesgos e impactos ambientales y sociales ocasionados por el programa.	✓	
• La Comunidad entiende que en algunas actividades del plan de mitigación se requiere el apoyo de la Comunidad.	✓	
• La Comunidad afirma que se le ha informado la forma en que se atenderá y gestionarán las quejas, reclamos o sugerencias.	✓	
• La Comunidad se compromete a brindar apoyo para el desarrollo del proyecto en sus diferentes etapas.	✓	
• La Comunidad a pesar de conocer los riesgos e implicaciones del proyectos se manifiesta contenta de la intervención del Programa	✓	

Fredy Martinez

Acta de Asamblea Comunitaria Colonia Nueva Galilea Pág. 944 de 120

**Compromisos y afirmaciones de la asamblea comunitaria Colonia Nueva Galilea.**

Compromisos y afirmaciones.	✓	x
• La Comunidad afirma que se le ha informado sobre el alcance de intervención del Proyecto	✓	
• La Comunidad afirma que se le han compartido los principales riesgos e impactos ambientales y sociales ocasionados por el programa.	✓	
• La Comunidad entiende que en algunas actividades del plan de mitigación se requiere el apoyo de la Comunidad.	✓	
• La Comunidad afirma que se le ha informado la forma en que se atenderá y gestionarán las quejas, reclamos o sugerencias.	✓	
• La Comunidad se compromete a brindar apoyo para el desarrollo del proyecto en sus diferentes etapas.	✓	
• La Comunidad a pesar de conocer los riesgos e implicaciones del proyectos se manifiesta contenta de la intervención del Programa	✓	

Maura Hernandez

Acta de Asamblea Comunitaria Colonia Maura Hernandez. Pág. 5 de 11  
045 de 120

**Compromisos y afirmaciones de la asamblea comunitaria Colonia Nueva Galilea.**

Compromisos y afirmaciones.	✓	x
• La Comunidad afirma que se le ha informado sobre el alcance de intervención del Proyecto	✓	
• La Comunidad afirma que se le han compartido los principales riesgos e impactos ambientales y sociales ocasionados por el programa.	✓	
• La Comunidad entiende que en algunas actividades del plan de mitigación se requiere el apoyo de la Comunidad.	✓	
• La Comunidad afirma que se le ha informado la forma en que se atenderá y gestionarán las quejas, reclamos o sugerencias.	✓	
• La Comunidad se compromete a brindar apoyo para el desarrollo del proyecto en sus diferentes etapas.	✓	
• La Comunidad a pesar de conocer los riesgos e implicaciones del proyectos se manifiesta contenta de la intervención del Programa	✓	

Rosa Ismelda Gamero Arteaga

Acta de Asamblea Comunitaria Colonia Nueva Galilea Pág. 046 de 120

**Compromisos y afirmaciones de la asamblea comunitaria Colonia Nueva Galilea.**

Compromisos y afirmaciones.	✓	x
• La Comunidad afirma que se le ha informado sobre el alcance de intervención del Proyecto	✓	
• La Comunidad afirma que se le han compartido los principales riesgos e impactos ambientales y sociales ocasionados por el programa.	✓	
• La Comunidad entiende que en algunas actividades del plan de mitigación se requiere el apoyo de la Comunidad.	✓	
• La Comunidad afirma que se le ha informado la forma en que se atenderá y gestionarán las quejas, reclamos o sugerencias.	✓	
• La Comunidad se compromete a brindar apoyo para el desarrollo del proyecto en sus diferentes etapas.	✓	
• La Comunidad a pesar de conocer los riesgos e implicaciones del proyectos se manifiesta contenta de la intervención del Programa	✓	

Selina Sevilla Lopez

Acta de Asamblea Comunitaria Colonia:

*Selina Sevilla Lopez*

Pág. de

col Nueva Galilea

047 de 120



**Compromisos y afirmaciones de la asamblea comunitaria Colonia Nueva Galilea.**

<b>Compromisos y afirmaciones.</b>	<b>✓</b>	<b>x</b>
• La Comunidad afirma que se le ha informado sobre el alcance de intervención del Proyecto	✓	
• La Comunidad afirma que se le han compartido los principales riesgos e impactos ambientales y sociales ocasionados por el programa.	✓	
• La Comunidad entiende que en algunas actividades del plan de mitigación se requiere el apoyo de la Comunidad.	✓	
• La Comunidad afirma que se le ha informado la forma en que se atenderá y gestionarán las quejas, reclamos o sugerencias.	✓	
• La Comunidad se compromete a brindar apoyo para el desarrollo del proyecto en sus diferentes etapas.	✓	
• La Comunidad a pesar de conocer los riesgos e implicaciones del proyectos se manifiesta contenta de la intervención del Programa	✓	

Santos Evelio Oliva

11/06/2017

Acta de Asamblea Comunitaria Colonia \_\_\_\_\_ Pág. \_\_\_\_\_ de \_\_\_\_\_

048 de 120



Compromisos y afirmaciones de la asamblea comunitaria Colonia Nueva Galilea.

Compromisos y afirmaciones.	✓	x
• La Comunidad afirma que se le ha informado sobre el alcance de intervención del Proyecto	✓	
• La Comunidad afirma que se le han compartido los principales riesgos e impactos ambientales y sociales ocasionados por el programa.	✓	
• La Comunidad entiende que en algunas actividades del plan de mitigación se requiere el apoyo de la Comunidad.	✓	
• La Comunidad afirma que se le ha informado la forma en que se atenderá y gestionarán las quejas, reclamos o sugerencias.	✓	
• La Comunidad se compromete a brindar apoyo para el desarrollo del proyecto en sus diferentes etapas.	✓	
• La Comunidad a pesar de conocer los riesgos e implicaciones del proyectos se manifiesta contenta de la intervención del Programa	✓	

Mayra Johany Olivo Bala  
17/10/2017

**Compromisos y afirmaciones de la asamblea comunitaria Colonia Nueva Galilea.**

<b>Compromisos y afirmaciones.</b>	<b>✓</b>	<b>x</b>
• La Comunidad afirma que se le ha informado sobre el alcance de intervención del Proyecto	✓	
• La Comunidad afirma que se le han compartido los principales riesgos e impactos ambientales y sociales ocasionados por el programa.	✓	
• La Comunidad entiende que en algunas actividades del plan de mitigación se requiere el apoyo de la Comunidad.	✓	
• La Comunidad afirma que se le ha informado la forma en que se atenderá y gestionarán las quejas, reclamos o sugerencias.	✓	
• La Comunidad se compromete a brindar apoyo para el desarrollo del proyecto en sus diferentes etapas.	✓	
• La Comunidad a pesar de conocer los riesgos e implicaciones del proyectos se manifiesta contenta de la intervención del Programa	✓	

Juana

**Compromisos y afirmaciones de la asamblea comunitaria Colonia Nueva Galilea.**

Compromisos y afirmaciones.	✓	x
• La Comunidad afirma que se le ha informado sobre el alcance de intervención del Proyecto	✓	
• La Comunidad afirma que se le han compartido los principales riesgos e impactos ambientales y sociales ocasionados por el programa.	✓	
• La Comunidad entiende que en algunas actividades del plan de mitigación se requiere el apoyo de la Comunidad.	✓	
• La Comunidad afirma que se le ha informado la forma en que se atenderá y gestionarán las quejas, reclamos o sugerencias.	✓	
• La Comunidad se compromete a brindar apoyo para el desarrollo del proyecto en sus diferentes etapas.	✓	
• La Comunidad a pesar de conocer los riesgos e implicaciones del proyectos se manifiesta contenta de la intervención del Programa	✓	

Yolanda Cantor Romero

Yolanda Cantor

Acta de Asamblea Comunitaria Colonia /

Pág. de  
051 de 120

**Compromisos y afirmaciones de la asamblea comunitaria Colonia Nueva Galilea.**

Compromisos y afirmaciones.	✓	x
• La Comunidad afirma que se le ha informado sobre el alcance de intervención del Proyecto	✓	
• La Comunidad afirma que se le han compartido los principales riesgos e impactos ambientales y sociales ocasionados por el programa.	✓	
• La Comunidad entiende que en algunas actividades del plan de mitigación se requiere el apoyo de la Comunidad.	✓	
• La Comunidad afirma que se le ha informado la forma en que se atenderá y gestionarán las quejas, reclamos o sugerencias.	✓	
• La Comunidad se compromete a brindar apoyo para el desarrollo del proyecto en sus diferentes etapas.	✓	
• La Comunidad a pesar de conocer los riesgos e implicaciones del proyectos se manifiesta contenta de la intervención del Programa <i>Udibeila Turcios</i>	✓	

*Udibeila Turcios Flores*



**Compromisos y afirmaciones de la asamblea comunitaria Colonia Nueva Galilea.**

Compromisos y afirmaciones.	✓	x
• La Comunidad afirma que se le ha informado sobre el alcance de intervención del Proyecto	✓	
• La Comunidad afirma que se le han compartido los principales riesgos e impactos ambientales y sociales ocasionados por el programa.	✓	
• La Comunidad entiende que en algunas actividades del plan de mitigación se requiere el apoyo de la Comunidad.	✓	
• La Comunidad afirma que se le ha informado la forma en que se atenderá y gestionarán las quejas, reclamos o sugerencias.	iv ✓	
• La Comunidad se compromete a brindar apoyo para el desarrollo del proyecto en sus diferentes etapas.	✓	
• La Comunidad a pesar de conocer los riesgos e implicaciones del proyectos se manifiesta contenta de la intervención del Programa	✓	

*Eida Montoya*  
 Eida Montoya.



**Compromisos y afirmaciones de la asamblea comunitaria Colonia Nueva Galilea.**

<b>Compromisos y afirmaciones.</b>	<b>✓</b>	<b>x</b>
• La Comunidad afirma que se le ha informado sobre el alcance de intervención del Proyecto	✓	
• La Comunidad afirma que se le han compartido los principales riesgos e impactos ambientales y sociales ocasionados por el programa.	✓	
• La Comunidad entiende que en algunas actividades del plan de mitigación se requiere el apoyo de la Comunidad.	✓	
• La Comunidad afirma que se le ha informado la forma en que se atenderá y gestionarán las quejas, reclamos o sugerencias.	✓	
• La Comunidad se compromete a brindar apoyo para el desarrollo del proyecto en sus diferentes etapas.	✓	
• La Comunidad a pesar de conocer los riesgos e implicaciones del proyectos se manifiesta contenta de la intervención del Programa	✓	

Seydy Xiomara Pavon  
 06-Nov-2017.

Acta de Asamblea Comunitaria Colonia Nueva Galilea. Pág. 054 de 120

**Compromisos y afirmaciones de la asamblea comunitaria Colonia Nueva Galilea.**

<b>Compromisos y afirmaciones.</b>	<b>✓</b>	<b>X</b>
• La Comunidad afirma que se le ha informado sobre el alcance de intervención del Proyecto	✓	
• La Comunidad afirma que se le han compartido los principales riesgos e impactos ambientales y sociales ocasionados por el programa.	✓	
• La Comunidad entiende que en algunas actividades del plan de mitigación se requiere el apoyo de la Comunidad.	✓	
• La Comunidad afirma que se le ha informado la forma en que se atenderá y gestionarán las quejas, reclamos o sugerencias.	✓	
• La Comunidad se compromete a brindar apoyo para el desarrollo del proyecto en sus diferentes etapas.	✓	
• La Comunidad a pesar de conocer los riesgos e implicaciones del proyectos se manifiesta contenta de la intervención del Programa	✓	

Omar Lopez 6/11/2017

**Compromisos y afirmaciones de la asamblea comunitaria Colonia Nueva Galilea.**

<b>Compromisos y afirmaciones.</b>	<b>✓</b>	<b>x</b>
• La Comunidad afirma que se le ha informado sobre el alcance de intervención del Proyecto	/	
• La Comunidad afirma que se le han compartido los principales riesgos e impactos ambientales y sociales ocasionados por el programa.	/	
• La Comunidad entiende que en algunas actividades del plan de mitigación se requiere el apoyo de la Comunidad.	/	
• La Comunidad afirma que se le ha informado la forma en que se atenderá y gestionarán las quejas, reclamos o sugerencias.	/	
• La Comunidad se compromete a brindar apoyo para el desarrollo del proyecto en sus diferentes etapas.	/	
• La Comunidad a pesar de conocer los riesgos e implicaciones del proyectos se manifiesta contenta de la intervención del Programa	/	

Rosa Gozmann 6/11/2017

**Compromisos y afirmaciones de la asamblea comunitaria Colonia Nueva Galilea.**

<b>Compromisos y afirmaciones.</b>	<b>✓</b>	<b>x</b>
• La Comunidad afirma que se le ha informado sobre el alcance de intervención del Proyecto	✓	
• La Comunidad afirma que se le han compartido los principales riesgos e impactos ambientales y sociales ocasionados por el programa.	✓	
• La Comunidad entiende que en algunas actividades del plan de mitigación se requiere el apoyo de la Comunidad.	✓	
• La Comunidad afirma que se le ha informado la forma en que se atenderá y gestionarán las quejas, reclamos o sugerencias.	✓	
• La Comunidad se compromete a brindar apoyo para el desarrollo del proyecto en sus diferentes etapas.	✓	
• La Comunidad a pesar de conocer los riesgos e implicaciones del proyectos se manifiesta contenta de la intervención del Programa	✓	

Hector Alonzo

6/11/19

*[Handwritten signature]*

Acta de Asamblea Comunitaria Colonia \_\_\_\_\_ Pág. \_\_\_\_ de \_\_\_\_



**Compromisos y afirmaciones de la asamblea comunitaria Colonia Nueva Galilea.**

<b>Compromisos y afirmaciones.</b>	<b>✓</b>	<b>x</b>
• La Comunidad afirma que se le ha informado sobre el alcance de intervención del Proyecto	✓	
• La Comunidad afirma que se le han compartido los principales riesgos e impactos ambientales y sociales ocasionados por el programa.	✓	
• La Comunidad entiende que en algunas actividades del plan de mitigación se requiere el apoyo de la Comunidad.		
• La Comunidad afirma que se le ha informado la forma en que se atenderá y gestionarán las quejas, reclamos o sugerencias.	✓	
• La Comunidad se compromete a brindar apoyo para el desarrollo del proyecto en sus diferentes etapas.	✓	
• La Comunidad a pesar de conocer los riesgos e implicaciones del proyectos se manifiesta contenta de la intervención del Programa	✓	

Elena Aurora Briceño

4/11/17



**Compromisos y afirmaciones de la asamblea comunitaria Colonia Nueva Galilea.**

Compromisos y afirmaciones.	✓	x
• La Comunidad afirma que se le ha informado sobre el alcance de intervención del Proyecto	✓	
• La Comunidad afirma que se le han compartido los principales riesgos e impactos ambientales y sociales ocasionados por el programa.	✓	
• La Comunidad entiende que en algunas actividades del plan de mitigación se requiere el apoyo de la Comunidad.	✓	
• La Comunidad afirma que se le ha informado la forma en que se atenderá y gestionarán las quejas, reclamos o sugerencias.	✓	
• La Comunidad se compromete a brindar apoyo para el desarrollo del proyecto en sus diferentes etapas.	✓	
• La Comunidad a pesar de conocer los riesgos e implicaciones del proyectos se manifiesta contenta de la intervención del Programa	✓	

*Delmrs. Xiomara Reyes*  
*06-11-2017*

**Compromisos y afirmaciones de la asamblea comunitaria Colonia Nueva Galilea.**

Compromisos y afirmaciones.	✓	x
• La Comunidad afirma que se le ha informado sobre el alcance de intervención del Proyecto	/	
• La Comunidad afirma que se le han compartido los principales riesgos e impactos ambientales y sociales ocasionados por el programa.	/	
• La Comunidad entiende que en algunas actividades del plan de mitigación se requiere el apoyo de la Comunidad.	/	
• La Comunidad afirma que se le ha informado la forma en que se atenderá y gestionarán las quejas, reclamos o sugerencias.	/	
• La Comunidad se compromete a brindar apoyo para el desarrollo del proyecto en sus diferentes etapas.	/	
• La Comunidad a pesar de conocer los riesgos e implicaciones del proyectos se manifiesta contenta de la intervención del Programa	/	

Acta de Asamblea Comunitaria Colonia Felipa Mungua Pág. 6 de noventa

060 de 100  
Año 2017

**Compromisos y afirmaciones de la asamblea comunitaria Colonia Nueva Galilea.**

<b>Compromisos y afirmaciones.</b>	<b>✓</b>	<b>x</b>
• La Comunidad afirma que se le ha informado sobre el alcance de intervención del Proyecto	Si ✓	
• La Comunidad afirma que se le han compartido los principales riesgos e impactos ambientales y sociales ocasionados por el programa.	✓	
• La Comunidad entiende que en algunas actividades del plan de mitigación se requiere el apoyo de la Comunidad.	✓	
• La Comunidad afirma que se le ha informado la forma en que se atenderá y gestionarán las quejas, reclamos o sugerencias.	✓	
• La Comunidad se compromete a brindar apoyo para el desarrollo del proyecto en sus diferentes etapas.	✓	
• La Comunidad a pesar de conocer los riesgos e implicaciones del proyectos se manifiesta contenta de la intervención del Programa	✓	

Santos Hernán Cruz garay  
 6 de noviembre del 2017

**Compromisos y afirmaciones de la asamblea comunitaria Colonia Nueva Galilea.**

Compromisos y afirmaciones.	✓	x
• La Comunidad afirma que se le ha informado sobre el alcance de intervención del Proyecto	Si	
• La Comunidad afirma que se le han compartido los principales riesgos e impactos ambientales y sociales ocasionados por el programa.	Si	
• La Comunidad entiende que en algunas actividades del plan de mitigación se requiere el apoyo de la Comunidad.	Si	
• La Comunidad afirma que se le ha informado la forma en que se atenderá y gestionarán las quejas, reclamos o sugerencias.	Si	
• La Comunidad se compromete a brindar apoyo para el desarrollo del proyecto en sus diferentes etapas.	Si	
• La Comunidad a pesar de conocer los riesgos e implicaciones del proyectos se manifiesta contenta de la intervención del Programa	Si	

*Mariano de Jesus Vaquezano*



**Compromisos y afirmaciones de la asamblea comunitaria Colonia Nueva Galilea.**

<b>Compromisos y afirmaciones.</b>	<b>✓</b>	<b>X</b>
• La Comunidad afirma que se le ha informado sobre el alcance de intervención del Proyecto	✓	
• La Comunidad afirma que se le han compartido los principales riesgos e impactos ambientales y sociales ocasionados por el programa.	✓	
• La Comunidad entiende que en algunas actividades del plan de mitigación se requiere el apoyo de la Comunidad.	✓	
• La Comunidad afirma que se le ha informado la forma en que se atenderá y gestionarán las quejas, reclamos o sugerencias.	✓	
• La Comunidad se compromete a brindar apoyo para el desarrollo del proyecto en sus diferentes etapas.	✓	
• La Comunidad a pesar de conocer los riesgos e implicaciones del proyectos se manifiesta contenta de la intervención del Programa	✓	

Maria Velásquez  
 6 de noviembre 2017


Acta de Asamblea Comunitaria Colonia Nueva Galilea Pág. 63 de 20



**Compromisos y afirmaciones de la asamblea comunitaria Colonia Nueva Galilea.**

<b>Compromisos y afirmaciones.</b>	<b>✓</b>	<b>X</b>
• La Comunidad afirma que se le ha informado sobre el alcance de intervención del Proyecto	✓	
• La Comunidad afirma que se le han compartido los principales riesgos e impactos ambientales y sociales ocasionados por el programa.	✓	
• La Comunidad entiende que en algunas actividades del plan de mitigación se requiere el apoyo de la Comunidad.	✓	
• La Comunidad afirma que se le ha informado la forma en que se atenderá y gestionarán las quejas, reclamos o sugerencias.	✓	
• La Comunidad se compromete a brindar apoyo para el desarrollo del proyecto en sus diferentes etapas.	✓	
• La Comunidad a pesar de conocer los riesgos e implicaciones del proyectos se manifiesta contenta de la intervención del Programa	✓	

Cesar Soliman  
 6 Noviembre 2017



Acta de Asamblea Comunitaria Colonia Nueva Galilea Pág. 04 de 120

**Compromisos y afirmaciones de la asamblea comunitaria Colonia Nueva Galilea.**

Compromisos y afirmaciones.	✓	x
• La Comunidad afirma que se le ha informado sobre el alcance de intervención del Proyecto	✓	
• La Comunidad afirma que se le han compartido los principales riesgos e impactos ambientales y sociales ocasionados por el programa.	✓	
• La Comunidad entiende que en algunas actividades del plan de mitigación se requiere el apoyo de la Comunidad.	✓	
• La Comunidad afirma que se le ha informado la forma en que se atenderá y gestionarán las quejas, reclamos o sugerencias.	✓	
• La Comunidad se compromete a brindar apoyo para el desarrollo del proyecto en sus diferentes etapas.	✓	
• La Comunidad a pesar de conocer los riesgos e implicaciones del proyectos se manifiesta contenta de la intervención del Programa	✓	

Eva Arteaga  
 6 de Noviembre 2017

Eva Arteaga

Acta de Asamblea Comunitaria Colonia Nueva Galilea Pág. 65 de 120

**Compromisos y afirmaciones de la asamblea comunitaria Colonia Nueva Galilea.**

Compromisos y afirmaciones.	✓	x
• La Comunidad afirma que se le ha informado sobre el alcance de intervención del Proyecto	✓	
• La Comunidad afirma que se le han compartido los principales riesgos e impactos ambientales y sociales ocasionados por el programa.	✓	
• La Comunidad entiende que en algunas actividades del plan de mitigación se requiere el apoyo de la Comunidad.	✓	
• La Comunidad afirma que se le ha informado la forma en que se atenderá y gestionarán las quejas, reclamos o sugerencias.	✓	
• La Comunidad se compromete a brindar apoyo para el desarrollo del proyecto en sus diferentes etapas.	✓	
• La Comunidad a pesar de conocer los riesgos e implicaciones del proyectos se manifiesta contenta de la intervención del Programa	✓	

*santo segundo Ojueira*

Acta de Asamblea Comunitaria Colonia

*Nueva Galilea*

Pág. *6* de *17*

*66 de 120*

**Compromisos y afirmaciones de la asamblea comunitaria Colonia Nueva Galilea.**

<b>Compromisos y afirmaciones.</b>	<b>✓</b>	<b>x</b>
• La Comunidad afirma que se le ha informado sobre el alcance de intervención del Proyecto	✓	
• La Comunidad afirma que se le han compartido los principales riesgos e impactos ambientales y sociales ocasionados por el programa.	✓	
• La Comunidad entiende que en algunas actividades del plan de mitigación se requiere el apoyo de la Comunidad.	✓	
• La Comunidad afirma que se le ha informado la forma en que se atenderá y gestionarán las quejas, reclamos o sugerencias.	✓	
• La Comunidad se compromete a brindar apoyo para el desarrollo del proyecto en sus diferentes etapas.	✓	
• La Comunidad a pesar de conocer los riesgos e implicaciones del proyectos se manifiesta contenta de la intervención del Programa	✓	

Benigna Baca

Acta de Asamblea Comunitaria Colonia



Pág. 67 de 80



Compromisos y afirmaciones de la asamblea comunitaria Colonia Nueva Galilea.

Compromisos y afirmaciones.	✓	x
• La Comunidad afirma que se le ha informado sobre el alcance de intervención del Proyecto	✓	
• La Comunidad afirma que se le han compartido los principales riesgos e impactos ambientales y sociales ocasionados por el programa.	✓	
• La Comunidad entiende que en algunas actividades del plan de mitigación se requiere el apoyo de la Comunidad.	✓	
• La Comunidad afirma que se le ha informado la forma en que se atenderá y gestionarán las quejas, reclamos o sugerencias.	✓	
• La Comunidad se compromete a brindar apoyo para el desarrollo del proyecto en sus diferentes etapas.	✓	
• La Comunidad a pesar de conocer los riesgos e implicaciones del proyectos se manifiesta contenta de la intervención del Programa	✓	

Dilenia Nuñez



**Compromisos y afirmaciones de la asamblea comunitaria Colonia Nueva Galilea.**

Compromisos y afirmaciones.	✓	x
• La Comunidad afirma que se le ha informado sobre el alcance de intervención del Proyecto	✓	
• La Comunidad afirma que se le han compartido los principales riesgos e impactos ambientales y sociales ocasionados por el programa.	✓	
• La Comunidad entiende que en algunas actividades del plan de mitigación se requiere el apoyo de la Comunidad.	✓	
• La Comunidad afirma que se le ha informado la forma en que se atenderá y gestionarán las quejas, reclamos o sugerencias.	✓	
• La Comunidad se compromete a brindar apoyo para el desarrollo del proyecto en sus diferentes etapas.	✓	
• La Comunidad a pesar de conocer los riesgos e implicaciones del proyectos se manifiesta contenta de la intervención del Programa	✓	

adina oliva

lunes 11 del 6 del 2017

Acta de Asamblea Comunitaria Colonia \_\_\_\_\_ Pág. 69 de 120

**Compromisos y afirmaciones de la asamblea comunitaria Colonia Nueva Galilea.**

<b>Compromisos y afirmaciones.</b>	<b>✓</b>	<b>x</b>
• La Comunidad afirma que se le ha informado sobre el alcance de intervención del Proyecto	✓	
• La Comunidad afirma que se le han compartido los principales riesgos e impactos ambientales y sociales ocasionados por el programa.	✓	
• La Comunidad entiende que en algunas actividades del plan de mitigación se requiere el apoyo de la Comunidad.	✓	
• La Comunidad afirma que se le ha informado la forma en que se atenderá y gestionarán las quejas, reclamos o sugerencias.	✓	
• La Comunidad se compromete a brindar apoyo para el desarrollo del proyecto en sus diferentes etapas.	✓	
• La Comunidad a pesar de conocer los riesgos e implicaciones del proyectos se manifiesta contenta de la intervención del Programa	✓	

Reyna Corbado

Acta de Asamblea Comunitaria Colonia Reina Nueva Galilea Pág. 70 de 120

**Compromisos y afirmaciones de la asamblea comunitaria Colonia Nueva Galilea.**

<b>Compromisos y afirmaciones.</b>	<b>✓</b>	<b>X</b>
• La Comunidad afirma que se le ha informado sobre el alcance de intervención del Proyecto	✓	
• La Comunidad afirma que se le han compartido los principales riesgos e impactos ambientales y sociales ocasionados por el programa.	✓	
• La Comunidad entiende que en algunas actividades del plan de mitigación se requiere el apoyo de la Comunidad.	✓	
• La Comunidad afirma que se le ha informado la forma en que se atenderá y gestionarán las quejas, reclamos o sugerencias.	✓	
• La Comunidad se compromete a brindar apoyo para el desarrollo del proyecto en sus diferentes etapas.	✓	
• La Comunidad a pesar de conocer los riesgos e implicaciones del proyectos se manifiesta contenta de la intervención del Programa	✓	

*Santos Aguilera*

Acta de Asamblea Comunitaria Colonia Santos Aguilera Pág. 71 de 120

**Compromisos y afirmaciones de la asamblea comunitaria Colonia Nueva Galilea.**

<b>Compromisos y afirmaciones.</b>	<b>✓</b>	<b>x</b>
• La Comunidad afirma que se le ha informado sobre el alcance de intervención del Proyecto	✓	
• La Comunidad afirma que se le han compartido los principales riesgos e impactos ambientales y sociales ocasionados por el programa.	✓	
• La Comunidad entiende que en algunas actividades del plan de mitigación se requiere el apoyo de la Comunidad.	✓	
• La Comunidad afirma que se le ha informado la forma en que se atenderá y gestionarán las quejas, reclamos o sugerencias.	✓	
• La Comunidad se compromete a brindar apoyo para el desarrollo del proyecto en sus diferentes etapas.	✓	
• La Comunidad a pesar de conocer los riesgos e implicaciones del proyectos se manifiesta contenta de la intervención del Programa	✓	

*Reina Beatriz Matute*

Acta de Asamblea Comunitaria Colonia *Reyna Matute* Pág. *5* de *11*



**Compromisos y afirmaciones de la asamblea comunitaria Colonia Nueva Galilea.**

Compromisos y afirmaciones.	✓	x
• La Comunidad afirma que se le ha informado sobre el alcance de intervención del Proyecto	✓	
• La Comunidad afirma que se le han compartido los principales riesgos e impactos ambientales y sociales ocasionados por el programa.	✓	
• La Comunidad entiende que en algunas actividades del plan de mitigación se requiere el apoyo de la Comunidad.	✓	
• La Comunidad afirma que se le ha informado la forma en que se atenderá y gestionarán las quejas, reclamos o sugerencias.	✓	
• La Comunidad se compromete a brindar apoyo para el desarrollo del proyecto en sus diferentes etapas.	✓	
• La Comunidad a pesar de conocer los riesgos e implicaciones del proyectos se manifiesta contenta de la intervención del Programa	✓	

Mary Yajana Amador



**Compromisos y afirmaciones de la asamblea comunitaria Colonia Nueva Galilea.**

<b>Compromisos y afirmaciones.</b>	<b>✓</b>	<b>x</b>
• La Comunidad afirma que se le ha informado sobre el alcance de intervención del Proyecto	✓	
• La Comunidad afirma que se le han compartido los principales riesgos e impactos ambientales y sociales ocasionados por el programa.	✓	
• La Comunidad entiende que en algunas actividades del plan de mitigación se requiere el apoyo de la Comunidad.	✓	
• La Comunidad afirma que se le ha informado la forma en que se atenderá y gestionarán las quejas, reclamos o sugerencias.	✓	
• La Comunidad se compromete a brindar apoyo para el desarrollo del proyecto en sus diferentes etapas.	✓	
• La Comunidad a pesar de conocer los riesgos e implicaciones del proyectos se manifiesta contenta de la intervención del Programa	✓	

*Renier Soel Gonzales*

Acta de Asamblea Comunitaria Colonia Renieri Gonzales Pág. 5 de 11

*74 de 120*

**Compromisos y afirmaciones de la asamblea comunitaria Colonia Nueva Galilea.**

Compromisos y afirmaciones.	✓	x
• La Comunidad afirma que se le ha informado sobre el alcance de intervención del Proyecto	✓	
• La Comunidad afirma que se le han compartido los principales riesgos e impactos ambientales y sociales ocasionados por el programa.	✓	
• La Comunidad entiende que en algunas actividades del plan de mitigación se requiere el apoyo de la Comunidad.	✓	
• La Comunidad afirma que se le ha informado la forma en que se atenderá y gestionarán las quejas, reclamos o sugerencias.	✓	
• La Comunidad se compromete a brindar apoyo para el desarrollo del proyecto en sus diferentes etapas.	✓	
• La Comunidad a pesar de conocer los riesgos e implicaciones del proyectos se manifiesta contenta de la intervención del Programa	✓	

victor manuel samayoa-

Acta de Asamblea Comunitaria Colonia nueva galilea Pág. 75 de 120

**Compromisos y afirmaciones de la asamblea comunitaria Colonia Nueva Galilea.**

Compromisos y afirmaciones.	✓	x
• La Comunidad afirma que se le ha informado sobre el alcance de intervención del Proyecto	✓	
• La Comunidad afirma que se le han compartido los principales riesgos e impactos ambientales y sociales ocasionados por el programa.	✓	
• La Comunidad entiende que en algunas actividades del plan de mitigación se requiere el apoyo de la Comunidad.	✓	
• La Comunidad afirma que se le ha informado la forma en que se atenderá y gestionarán las quejas, reclamos o sugerencias.	✓	
• La Comunidad se compromete a brindar apoyo para el desarrollo del proyecto en sus diferentes etapas.	✓	
• La Comunidad a pesar de conocer los riesgos e implicaciones del proyectos se manifiesta contenta de la intervención del Programa	✓	

Alba Luz Oliva

**Compromisos y afirmaciones de la asamblea comunitaria Colonia Nueva Galilea.**

<b>Compromisos y afirmaciones.</b>	<b>✓</b>	<b>X</b>
• La Comunidad afirma que se le ha informado sobre el alcance de intervención del Proyecto	✓	
• La Comunidad afirma que se le han compartido los principales riesgos e impactos ambientales y sociales ocasionados por el programa.	✓	
• La Comunidad entiende que en algunas actividades del plan de mitigación se requiere el apoyo de la Comunidad.	✓	
• La Comunidad afirma que se le ha informado la forma en que se atenderá y gestionarán las quejas, reclamos o sugerencias.	✓	
• La Comunidad se compromete a brindar apoyo para el desarrollo del proyecto en sus diferentes etapas.	✓	
• La Comunidad a pesar de conocer los riesgos e implicaciones del proyectos se manifiesta contenta de la intervención del Programa	✓	

6 De noviembre Del 2012.



Compromisos y afirmaciones de la asamblea comunitaria Colonia Nueva Galilea.

Compromisos y afirmaciones.	✓	x
• La Comunidad afirma que se le ha informado sobre el alcance de intervención del Proyecto	✓	
• La Comunidad afirma que se le han compartido los principales riesgos e impactos ambientales y sociales ocasionados por el programa.	✓	
• La Comunidad entiende que en algunas actividades del plan de mitigación se requiere el apoyo de la Comunidad.	✓	
• La Comunidad afirma que se le ha informado la forma en que se atenderá y gestionarán las quejas, reclamos o sugerencias.	✓	
• La Comunidad se compromete a brindar apoyo para el desarrollo del proyecto en sus diferentes etapas.	✓	
• La Comunidad a pesar de conocer los riesgos e implicaciones del proyectos se manifiesta contenta de la intervención del Programa	✓	

Norma Dalila Maradiaga. 6/11/2017

Acta de Asamblea Comunitaria Colonia Nueva Galilea Pág. 28 de 100



**Compromisos y afirmaciones de la asamblea comunitaria Colonia Nueva Galilea.**

<b>Compromisos y afirmaciones.</b>	<b>✓</b>	<b>x</b>
• La Comunidad afirma que se le ha informado sobre el alcance de intervención del Proyecto	✓	
• La Comunidad afirma que se le han compartido los principales riesgos e impactos ambientales y sociales ocasionados por el programa.	✓	
• La Comunidad entiende que en algunas actividades del plan de mitigación se requiere el apoyo de la Comunidad.	✓	
• La Comunidad afirma que se le ha informado la forma en que se atenderá y gestionarán las quejas, reclamos o sugerencias.	✓	
• La Comunidad se compromete a brindar apoyo para el desarrollo del proyecto en sus diferentes etapas.	✓	
• La Comunidad a pesar de conocer los riesgos e implicaciones del proyectos se manifiesta contenta de la intervención del Programa	✓	

*Jimmy Agustín Zepeda, 6/11/2017*

Acta de Asamblea Comunitaria Colonia Nueva Galilea Pág. 29 de 60

**Compromisos y afirmaciones de la asamblea comunitaria Colonia Nueva Galilea.**

<b>Compromisos y afirmaciones.</b>	<b>✓</b>	<b>x</b>
• La Comunidad afirma que se le ha informado sobre el alcance de intervención del Proyecto	✓	
• La Comunidad afirma que se le han compartido los principales riesgos e impactos ambientales y sociales ocasionados por el programa.	✓	
• La Comunidad entiende que en algunas actividades del plan de mitigación se requiere el apoyo de la Comunidad.	✓	
• La Comunidad afirma que se le ha informado la forma en que se atenderá y gestionarán las quejas, reclamos o sugerencias.	✓	
• La Comunidad se compromete a brindar apoyo para el desarrollo del proyecto en sus diferentes etapas.	✓	
• La Comunidad a pesar de conocer los riesgos e implicaciones del proyectos se manifiesta contenta de la intervención del Programa	✓	

*Rosa Mariela Salinas Carcamo 6/11/2017*

Acta de Asamblea Comunitaria Colonia Nueva Galilea Pág. 80 de 120

**Compromisos y afirmaciones de la asamblea comunitaria Colonia Nueva Galilea.**

Compromisos y afirmaciones.	✓	x
• La Comunidad afirma que se le ha informado sobre el alcance de intervención del Proyecto	✓	
• La Comunidad afirma que se le han compartido los principales riesgos e impactos ambientales y sociales ocasionados por el programa.	✓	
• La Comunidad entiende que en algunas actividades del plan de mitigación se requiere el apoyo de la Comunidad.	✓	
• La Comunidad afirma que se le ha informado la forma en que se atenderá y gestionarán las quejas, reclamos o sugerencias.	✓	
• La Comunidad se compromete a brindar apoyo para el desarrollo del proyecto en sus diferentes etapas.	✓	
• La Comunidad a pesar de conocer los riesgos e implicaciones del proyectos se manifiesta contenta de la intervención del Programa	✓	

*Jose Israd Ramirez*

Acta de Asamblea Comunitaria Colonia 

Pág. 06 de 2017

**Compromisos y afirmaciones de la asamblea comunitaria Colonia Nueva Galilea.**

<b>Compromisos y afirmaciones.</b>	<b>✓</b>	<b>x</b>
• La Comunidad afirma que se le ha informado sobre el alcance de intervención del Proyecto	✓	
• La Comunidad afirma que se le han compartido los principales riesgos e impactos ambientales y sociales ocasionados por el programa.	✓	
• La Comunidad entiende que en algunas actividades del plan de mitigación se requiere el apoyo de la Comunidad.	✓	
• La Comunidad afirma que se le ha informado la forma en que se atenderá y gestionarán las quejas, reclamos o sugerencias.	✓	
• La Comunidad se compromete a brindar apoyo para el desarrollo del proyecto en sus diferentes etapas.	✓	
• La Comunidad a pesar de conocer los riesgos e implicaciones del proyectos se manifiesta contenta de la intervención del Programa	✓	

*Marlen Swilapa Perez*



Compromisos y afirmaciones de la asamblea comunitaria Colonia Nueva Galilea.

Compromisos y afirmaciones.	✓	x
• La Comunidad afirma que se le ha informado sobre el alcance de intervención del Proyecto	✓	
• La Comunidad afirma que se le han compartido los principales riesgos e impactos ambientales y sociales ocasionados por el programa.	✓	
• La Comunidad entiende que en algunas actividades del plan de mitigación se requiere el apoyo de la Comunidad.	✓	
• La Comunidad afirma que se le ha informado la forma en que se atenderá y gestionarán las quejas, reclamos o sugerencias.	✓	
• La Comunidad se compromete a brindar apoyo para el desarrollo del proyecto en sus diferentes etapas.	✓	
• La Comunidad a pesar de conocer los riesgos e implicaciones del proyectos se manifiesta contenta de la intervención del Programa	✓	

José Olvin Betancourt



**Compromisos y afirmaciones de la asamblea comunitaria Colonia Nueva Galilea.**

Compromisos y afirmaciones.	✓	x
• La Comunidad afirma que se le ha informado sobre el alcance de intervención del Proyecto	SI	
• La Comunidad afirma que se le han compartido los principales riesgos e impactos ambientales y sociales ocasionados por el programa.	SI	
• La Comunidad entiende que en algunas actividades del plan de mitigación se requiere el apoyo de la Comunidad.	SI	
• La Comunidad afirma que se le ha informado la forma en que se atenderá y gestionarán las quejas, reclamos o sugerencias.	SI	
• La Comunidad se compromete a brindar apoyo para el desarrollo del proyecto en sus diferentes etapas.	SI	
• La Comunidad a pesar de conocer los riesgos e implicaciones del proyectos se manifiesta contenta de la intervención del Programa	SI	

*Leonarda Brachova*

**Compromisos y afirmaciones de la asamblea comunitaria Colonia Nueva Galilea.**

Compromisos y afirmaciones.	✓	x
• La Comunidad afirma que se le ha informado sobre el alcance de intervención del Proyecto	✓	
• La Comunidad afirma que se le han compartido los principales riesgos e impactos ambientales y sociales ocasionados por el programa.	✓	
• La Comunidad entiende que en algunas actividades del plan de mitigación se requiere el apoyo de la Comunidad.	✓	
• La Comunidad afirma que se le ha informado la forma en que se atenderá y gestionarán las quejas, reclamos o sugerencias.	✓	
• La Comunidad se compromete a brindar apoyo para el desarrollo del proyecto en sus diferentes etapas.	✓	
• La Comunidad a pesar de conocer los riesgos e implicaciones del proyectos se manifiesta contenta de la intervención del Programa	✓	

Rubén Cruz Hernández

6 noviembre del 2017

**Compromisos y afirmaciones de la asamblea comunitaria Colonia Nueva Galilea.**

<b>Compromisos y afirmaciones.</b>	<b>✓</b>	<b>x</b>
• La Comunidad afirma que se le ha informado sobre el alcance de intervención del Proyecto	✓	
• La Comunidad afirma que se le han compartido los principales riesgos e impactos ambientales y sociales ocasionados por el programa.	✓	
• La Comunidad entiende que en algunas actividades del plan de mitigación se requiere el apoyo de la Comunidad.	✓	
• La Comunidad afirma que se le ha informado la forma en que se atenderá y gestionarán las quejas, reclamos o sugerencias.	✓	
• La Comunidad se compromete a brindar apoyo para el desarrollo del proyecto en sus diferentes etapas.	✓	
• La Comunidad a pesar de conocer los riesgos e implicaciones del proyectos se manifiesta contenta de la intervención del Programa	✓	

*Mirion Orpilia Hernández*

*6 de noviembre 2017*

**Compromisos y afirmaciones de la asamblea comunitaria Colonia Nueva Galilea.**

<b>Compromisos y afirmaciones.</b>	<b>✓</b>	<b>x</b>
• La Comunidad afirma que se le ha informado sobre el alcance de intervención del Proyecto	✓	
• La Comunidad afirma que se le han compartido los principales riesgos e impactos ambientales y sociales ocasionados por el programa.	✓	
• La Comunidad entiende que en algunas actividades del plan de mitigación se requiere el apoyo de la Comunidad.	✓	
• La Comunidad afirma que se le ha informado la forma en que se atenderá y gestionarán las quejas, reclamos o sugerencias.	✓	
• La Comunidad se compromete a brindar apoyo para el desarrollo del proyecto en sus diferentes etapas.	✓	
• La Comunidad a pesar de conocer los riesgos e implicaciones del proyectos se manifiesta contenta de la intervención del Programa	✓	

*Maria Elizabeth Alvarez*



**Compromisos y afirmaciones de la asamblea comunitaria Colonia Nueva Galilea.**

<b>Compromisos y afirmaciones.</b>	<b>✓</b>	<b>x</b>
• La Comunidad afirma que se le ha informado sobre el alcance de intervención del Proyecto	✓	
• La Comunidad afirma que se le han compartido los principales riesgos e impactos ambientales y sociales ocasionados por el programa.	✓	
• La Comunidad entiende que en algunas actividades del plan de mitigación se requiere el apoyo de la Comunidad.	✓	
• La Comunidad afirma que se le ha informado la forma en que se atenderá y gestionarán las quejas, reclamos o sugerencias.	✓	
• La Comunidad se compromete a brindar apoyo para el desarrollo del proyecto en sus diferentes etapas.	✓	
• La Comunidad a pesar de conocer los riesgos e implicaciones del proyectos se manifiesta contenta de la intervención del Programa		

Ronys Gonzales



**Compromisos y afirmaciones de la asamblea comunitaria Colonia Nueva Galilea.**

<b>Compromisos y afirmaciones.</b>	<b>✓</b>	<b>x</b>
• La Comunidad afirma que se le ha informado sobre el alcance de intervención del Proyecto	✓	
• La Comunidad afirma que se le han compartido los principales riesgos e impactos ambientales y sociales ocasionados por el programa.	✓	
• La Comunidad entiende que en algunas actividades del plan de mitigación se requiere el apoyo de la Comunidad.	✓	
• La Comunidad afirma que se le ha informado la forma en que se atenderá y gestionarán las quejas, reclamos o sugerencias.	✓	
• La Comunidad se compromete a brindar apoyo para el desarrollo del proyecto en sus diferentes etapas.	✓	
• La Comunidad a pesar de conocer los riesgos e implicaciones del proyectos se manifiesta contenta de la intervención del Programa	✓	

JOSE De la CRUZ CRUZ GONZALEZ

**Compromisos y afirmaciones de la asamblea comunitaria Colonia Nueva Galilea.**

<b>Compromisos y afirmaciones.</b>	<b>✓</b>	<b>x</b>
• La Comunidad afirma que se le ha informado sobre el alcance de intervención del Proyecto	✓	
• La Comunidad afirma que se le han compartido los principales riesgos e impactos ambientales y sociales ocasionados por el programa.	✓	
• La Comunidad entiende que en algunas actividades del plan de mitigación se requiere el apoyo de la Comunidad.	✓	
• La Comunidad afirma que se le ha informado la forma en que se atenderá y gestionarán las quejas, reclamos o sugerencias.	✓	
• La Comunidad se compromete a brindar apoyo para el desarrollo del proyecto en sus diferentes etapas.	✓	
• La Comunidad a pesar de conocer los riesgos e implicaciones del proyectos se manifiesta contenta de la intervención del Programa	✓	

*Glady Bentura Sanchez*

**Compromisos y afirmaciones de la asamblea comunitaria Colonia Nueva Galilea.**

<b>Compromisos y afirmaciones.</b>	<b>✓</b>	<b>x</b>
• La Comunidad afirma que se le ha informado sobre el alcance de intervención del Proyecto	✓	
• La Comunidad afirma que se le han compartido los principales riesgos e impactos ambientales y sociales ocasionados por el programa.	✓	
• La Comunidad entiende que en algunas actividades del plan de mitigación se requiere el apoyo de la Comunidad.	✓	
• La Comunidad afirma que se le ha informado la forma en que se atenderá y gestionarán las quejas, reclamos o sugerencias.	✓	
• La Comunidad se compromete a brindar apoyo para el desarrollo del proyecto en sus diferentes etapas.	✓	
• La Comunidad a pesar de conocer los riesgos e implicaciones del proyectos se manifiesta contenta de la intervención del Programa	✓	

Iris Amando Garcia

**Compromisos y afirmaciones de la asamblea comunitaria Colonia Nueva Galilea.**

Compromisos y afirmaciones.	✓	x
• La Comunidad afirma que se le ha informado sobre el alcance de intervención del Proyecto	✓	
• La Comunidad afirma que se le han compartido los principales riesgos e impactos ambientales y sociales ocasionados por el programa.	✓	
• La Comunidad entiende que en algunas actividades del plan de mitigación se requiere el apoyo de la Comunidad.	✓	
• La Comunidad afirma que se le ha informado la forma en que se atenderá y gestionarán las quejas, reclamos o sugerencias.	✓	
• La Comunidad se compromete a brindar apoyo para el desarrollo del proyecto en sus diferentes etapas.	✓	
• La Comunidad a pesar de conocer los riesgos e implicaciones del proyectos se manifiesta contenta de la intervención del Programa	✓	

Alba Luz Montalvan



**Compromisos y afirmaciones de la asamblea comunitaria Colonia Nueva Galilea.**

<b>Compromisos y afirmaciones.</b>	<b>✓</b>	<b>x</b>
• La Comunidad afirma que se le ha informado sobre el alcance de intervención del Proyecto	✓	
• La Comunidad afirma que se le han compartido los principales riesgos e impactos ambientales y sociales ocasionados por el programa.	✓	
• La Comunidad entiende que en algunas actividades del plan de mitigación se requiere el apoyo de la Comunidad.	✓	
• La Comunidad afirma que se le ha informado la forma en que se atenderá y gestionarán las quejas, reclamos o sugerencias.	✓	
• La Comunidad se compromete a brindar apoyo para el desarrollo del proyecto en sus diferentes etapas.	✓	
• La Comunidad a pesar de conocer los riesgos e implicaciones del proyectos se manifiesta contenta de la intervención del Programa	✓	

Sandra Maribel Montalvan

Acta de Asamblea Comunitaria Colonia 25ª. Nueva Galilea Pág. 93 de 120



**Compromisos y afirmaciones de la asamblea comunitaria Colonia Nueva Galilea.**

<b>Compromisos y afirmaciones.</b>	<b>✓</b>	<b>x</b>
• La Comunidad afirma que se le ha informado sobre el alcance de intervención del Proyecto	✓	
• La Comunidad afirma que se le han compartido los principales riesgos e impactos ambientales y sociales ocasionados por el programa.	✓	
• La Comunidad entiende que en algunas actividades del plan de mitigación se requiere el apoyo de la Comunidad.	✓	
• La Comunidad afirma que se le ha informado la forma en que se atenderá y gestionarán las quejas, reclamos o sugerencias.	✓	
• La Comunidad se compromete a brindar apoyo para el desarrollo del proyecto en sus diferentes etapas.	✓	
• La Comunidad a pesar de conocer los riesgos e implicaciones del proyectos se manifiesta contenta de la intervención del Programa	✓	

*Juan Manuel Pérez Suazo*

Acta de Asamblea Comunitaria Colonia Col. Nueva Galilea Pág. 94 de 120



**Compromisos y afirmaciones de la asamblea comunitaria Colonia Nueva Galilea.**

Compromisos y afirmaciones.	✓	x
• La Comunidad afirma que se le ha informado sobre el alcance de intervención del Proyecto	Si	
• La Comunidad afirma que se le han compartido los principales riesgos e impactos ambientales y sociales ocasionados por el programa.	Si	
• La Comunidad entiende que en algunas actividades del plan de mitigación se requiere el apoyo de la Comunidad.	Si	
• La Comunidad afirma que se le ha informado la forma en que se atenderá y gestionarán las quejas, reclamos o sugerencias.	Si	
• La Comunidad se compromete a brindar apoyo para el desarrollo del proyecto en sus diferentes etapas.	Si	
• La Comunidad a pesar de conocer los riesgos e implicaciones del proyectos se manifiesta contenta de la intervención del Programa	Si	

Maria Oneida Reyes Osorio

Acta de Asamblea Comunitaria Colonia Colonia Nueva Galilea Pág. 6 de 2017  
96 de 120

**Compromisos y afirmaciones de la asamblea comunitaria Colonia Nueva Galilea.**

Compromisos y afirmaciones.	✓	x
• La Comunidad afirma que se le ha informado sobre el alcance de intervención del Proyecto	Si	
• La Comunidad afirma que se le han compartido los principales riesgos e impactos ambientales y sociales ocasionados por el programa.	Si	
• La Comunidad entiende que en algunas actividades del plan de mitigación se requiere el apoyo de la Comunidad.	Si	
• La Comunidad afirma que se le ha informado la forma en que se atenderá y gestionarán las quejas, reclamos o sugerencias.	Si	
• La Comunidad se compromete a brindar apoyo para el desarrollo del proyecto en sus diferentes etapas.	Si	
• La Comunidad a pesar de conocer los riesgos e implicaciones del proyectos se manifiesta contenta de la intervención del Programa	Si	

*Wilder Javier Chirinos*



**Compromisos y afirmaciones de la asamblea comunitaria Colonia Nueva Galilea.**

Compromisos y afirmaciones.	✓	x
• La Comunidad afirma que se le ha informado sobre el alcance de intervención del Proyecto	✓	
• La Comunidad afirma que se le han compartido los principales riesgos e impactos ambientales y sociales ocasionados por el programa.	✓	
• La Comunidad entiende que en algunas actividades del plan de mitigación se requiere el apoyo de la Comunidad.	✓	
• La Comunidad afirma que se le ha informado la forma en que se atenderá y gestionarán las quejas, reclamos o sugerencias.	✓	
• La Comunidad se compromete a brindar apoyo para el desarrollo del proyecto en sus diferentes etapas.	✓	
• La Comunidad a pesar de conocer los riesgos e implicaciones del proyectos se manifiesta contenta de la intervención del Programa	✓	

Martha Regina Hernández Martínez  
6 de Noviembre de 2017



Compromisos y afirmaciones de la asamblea comunitaria Colonia Nueva Galilea.

Compromisos y afirmaciones.	✓	x
• La Comunidad afirma que se le ha informado sobre el alcance de intervención del Proyecto	✓	
• La Comunidad afirma que se le han compartido los principales riesgos e impactos ambientales y sociales ocasionados por el programa.	✓	
• La Comunidad entiende que en algunas actividades del plan de mitigación se requiere el apoyo de la Comunidad.	✓	
• La Comunidad afirma que se le ha informado la forma en que se atenderá y gestionarán las quejas, reclamos o sugerencias.	✓	
• La Comunidad se compromete a brindar apoyo para el desarrollo del proyecto en sus diferentes etapas.	✓	
• La Comunidad a pesar de conocer los riesgos e implicaciones del proyectos se manifiesta contenta de la intervención del Programa	✓	

Ortilia Margarita Cerrato Gonzalez.  
ortilia margarita cerrato


06/11/2017.

Acta de Asamblea Comunitaria Colonia \_\_\_\_\_ Pág. \_\_\_\_\_ de \_\_\_\_\_

99 de 120

**Compromisos y afirmaciones de la asamblea comunitaria Colonia Nueva Galilea.**

Compromisos y afirmaciones.	✓	x
• La Comunidad afirma que se le ha informado sobre el alcance de intervención del Proyecto	✓	
• La Comunidad afirma que se le han compartido los principales riesgos e impactos ambientales y sociales ocasionados por el programa.	✓	
• La Comunidad entiende que en algunas actividades del plan de mitigación se requiere el apoyo de la Comunidad.	✓	
• La Comunidad afirma que se le ha informado la forma en que se atenderá y gestionarán las quejas, reclamos o sugerencias.	✓	
• La Comunidad se compromete a brindar apoyo para el desarrollo del proyecto en sus diferentes etapas.	✓	
• La Comunidad a pesar de conocer los riesgos e implicaciones del proyectos se manifiesta contenta de la intervención del Programa	✓	

*Noris Aviles Sanchez*  
*06/11/17*


**Compromisos y afirmaciones de la asamblea comunitaria Colonia Nueva Galilea.**

<b>Compromisos y afirmaciones.</b>	<b>✓</b>	<b>x</b>
• La Comunidad afirma que se le ha informado sobre el alcance de intervención del Proyecto	✓	
• La Comunidad afirma que se le han compartido los principales riesgos e impactos ambientales y sociales ocasionados por el programa.	✓	
• La Comunidad entiende que en algunas actividades del plan de mitigación se requiere el apoyo de la Comunidad.	✓	
• La Comunidad afirma que se le ha informado la forma en que se atenderá y gestionarán las quejas, reclamos o sugerencias.	✓	
• La Comunidad se compromete a brindar apoyo para el desarrollo del proyecto en sus diferentes etapas.	✓	
• La Comunidad a pesar de conocer los riesgos e implicaciones del proyectos se manifiesta contenta de la intervención del Programa	✓	

Paula Dorila Ramirez

*Paula Dorila Ramirez*

Acta de Asamblea Comunitaria Colonia \_\_\_\_\_ Pág. 101 de 120

**Compromisos y afirmaciones de la asamblea comunitaria Colonia Nueva Galilea.**

<b>Compromisos y afirmaciones.</b>	<b>✓</b>	<b>x</b>
• La Comunidad afirma que se le ha informado sobre el alcance de intervención del Proyecto	✓	
• La Comunidad afirma que se le han compartido los principales riesgos e impactos ambientales y sociales ocasionados por el programa.	✓	
• La Comunidad entiende que en algunas actividades del plan de mitigación se requiere el apoyo de la Comunidad.	✓	
• La Comunidad afirma que se le ha informado la forma en que se atenderá y gestionarán las quejas, reclamos o sugerencias.	✓	
• La Comunidad se compromete a brindar apoyo para el desarrollo del proyecto en sus diferentes etapas.	✓	
• La Comunidad a pesar de conocer los riesgos e implicaciones del proyectos se manifiesta contenta de la intervención del Programa	✓	

Acta de Asamblea Comunitaria Colonia Dalia Rosales Pág. 102 de 100



**Compromisos y afirmaciones de la asamblea comunitaria Colonia Nueva Galilea.**

<b>Compromisos y afirmaciones.</b>	<b>✓</b>	<b>x</b>
• La Comunidad afirma que se le ha informado sobre el alcance de intervención del Proyecto	✓	
• La Comunidad afirma que se le han compartido los principales riesgos e impactos ambientales y sociales ocasionados por el programa.	✓	
• La Comunidad entiende que en algunas actividades del plan de mitigación se requiere el apoyo de la Comunidad.	✓	
• La Comunidad afirma que se le ha informado la forma en que se atenderá y gestionarán las quejas, reclamos o sugerencias.	✓	
• La Comunidad se compromete a brindar apoyo para el desarrollo del proyecto en sus diferentes etapas.	✓	
• La Comunidad a pesar de conocer los riesgos e implicaciones del proyectos se manifiesta contenta de la intervención del Programa	✓	

Acta de Asamblea Comunitaria Colonia Alfredo Pivas 05/NOV/2017 Pág. 103 de 120



**Compromisos y afirmaciones de la asamblea comunitaria Colonia Nueva Galilea.**

<b>Compromisos y afirmaciones.</b>	<b>✓</b>	<b>x</b>
• La Comunidad afirma que se le ha informado sobre el alcance de intervención del Proyecto	✓	
• La Comunidad afirma que se le han compartido los principales riesgos e impactos ambientales y sociales ocasionados por el programa.	✓	
• La Comunidad entiende que en algunas actividades del plan de mitigación se requiere el apoyo de la Comunidad.	✓	
• La Comunidad afirma que se le ha informado la forma en que se atenderá y gestionarán las quejas, reclamos o sugerencias.	✓	
• La Comunidad se compromete a brindar apoyo para el desarrollo del proyecto en sus diferentes etapas.	✓	
• La Comunidad a pesar de conocer los riesgos e implicaciones del proyectos se manifiesta contenta de la intervención del Programa	✓	

Maria Sagrario Hernandez.

**Compromisos y afirmaciones de la asamblea comunitaria Colonia Nueva Galilea.**

Compromisos y afirmaciones.	✓	x
• La Comunidad afirma que se le ha informado sobre el alcance de intervención del Proyecto	✓	
• La Comunidad afirma que se le han compartido los principales riesgos e impactos ambientales y sociales ocasionados por el programa.	✓	
• La Comunidad entiende que en algunas actividades del plan de mitigación se requiere el apoyo de la Comunidad.	✓	
• La Comunidad afirma que se le ha informado la forma en que se atenderá y gestionarán las quejas, reclamos o sugerencias.	✓	
• La Comunidad se compromete a brindar apoyo para el desarrollo del proyecto en sus diferentes etapas.	✓	
• La Comunidad a pesar de conocer los riesgos e implicaciones del proyectos se manifiesta contenta de la intervención del Programa	✓	

José Agustín Flores.

6 de Noviembre 2017

Acta de Asamblea Comunitaria Colonia

NUEVA GALILEA

Pág. 105 de 100

**Compromisos y afirmaciones de la asamblea comunitaria Colonia Nueva Galilea.**

<b>Compromisos y afirmaciones.</b>	<b>✓</b>	<b>X</b>
• La Comunidad afirma que se le ha informado sobre el alcance de intervención del Proyecto	✓	
• La Comunidad afirma que se le han compartido los principales riesgos e impactos ambientales y sociales ocasionados por el programa.	✓	
• La Comunidad entiende que en algunas actividades del plan de mitigación se requiere el apoyo de la Comunidad.	✓	
• La Comunidad afirma que se le ha informado la forma en que se atenderá y gestionarán las quejas, reclamos o sugerencias.	✓	
• La Comunidad se compromete a brindar apoyo para el desarrollo del proyecto en sus diferentes etapas.	✓	
• La Comunidad a pesar de conocer los riesgos e implicaciones del proyectos se manifiesta contenta de la intervención del Programa	✓	

JOSE GERARDO GARCIA GARCIA,

**Compromisos y afirmaciones de la asamblea comunitaria Colonia Nueva Galilea.**

<b>Compromisos y afirmaciones.</b>	<b>✓</b>	<b>x</b>
• La Comunidad afirma que se le ha informado sobre el alcance de intervención del Proyecto	✓	
• La Comunidad afirma que se le han compartido los principales riesgos e impactos ambientales y sociales ocasionados por el programa.	✓	
• La Comunidad entiende que en algunas actividades del plan de mitigación se requiere el apoyo de la Comunidad.	✓	
• La Comunidad afirma que se le ha informado la forma en que se atenderá y gestionarán las quejas, reclamos o sugerencias.	✓	
• La Comunidad se compromete a brindar apoyo para el desarrollo del proyecto en sus diferentes etapas.	✓	
• La Comunidad a pesar de conocer los riesgos e implicaciones del proyectos se manifiesta contenta de la intervención del Programa	✓	

Mirian Xiomara Gonzalez.



**Compromisos y afirmaciones de la asamblea comunitaria Colonia Nueva Galilea.**

Compromisos y afirmaciones.	✓	x
• La Comunidad afirma que se le ha informado sobre el alcance de intervención del Proyecto	✓	
• La Comunidad afirma que se le han compartido los principales riesgos e impactos ambientales y sociales ocasionados por el programa.	✓	
• La Comunidad entiende que en algunas actividades del plan de mitigación se requiere el apoyo de la Comunidad.	✓	
• La Comunidad afirma que se le ha informado la forma en que se atenderá y gestionarán las quejas, reclamos o sugerencias.	✓	
• La Comunidad se compromete a brindar apoyo para el desarrollo del proyecto en sus diferentes etapas.	✓	
• La Comunidad a pesar de conocer los riesgos e implicaciones del proyectos se manifiesta contenta de la intervención del Programa	✓	



**Compromisos y afirmaciones de la asamblea comunitaria Colonia Nueva Galilea.**

<b>Compromisos y afirmaciones.</b>	<b>✓</b>	<b>x</b>
• La Comunidad afirma que se le ha informado sobre el alcance de intervención del Proyecto	✓	
• La Comunidad afirma que se le han compartido los principales riesgos e impactos ambientales y sociales ocasionados por el programa.	✓	
• La Comunidad entiende que en algunas actividades del plan de mitigación se requiere el apoyo de la Comunidad.	✓	
• La Comunidad afirma que se le ha informado la forma en que se atenderá y gestionarán las quejas, reclamos o sugerencias.	✓	
• La Comunidad se compromete a brindar apoyo para el desarrollo del proyecto en sus diferentes etapas.	✓	
• La Comunidad a pesar de conocer los riesgos e implicaciones del proyectos se manifiesta contenta de la intervención del Programa	✓	

*Gladys Orvelinda Estrada*

**Compromisos y afirmaciones de la asamblea comunitaria Colonia Nueva Galilea.**

Compromisos y afirmaciones.	✓	x
• La Comunidad afirma que se le ha informado sobre el alcance de intervención del Proyecto	✓	
• La Comunidad afirma que se le han compartido los principales riesgos e impactos ambientales y sociales ocasionados por el programa.	✓	
• La Comunidad entiende que en algunas actividades del plan de mitigación se requiere el apoyo de la Comunidad.	✓	
• La Comunidad afirma que se le ha informado la forma en que se atenderá y gestionarán las quejas, reclamos o sugerencias.	✓	
• La Comunidad se compromete a brindar apoyo para el desarrollo del proyecto en sus diferentes etapas.	✓	
• La Comunidad a pesar de conocer los riesgos e implicaciones del proyectos se manifiesta contenta de la intervención del Programa	✓	



6 noviembre del 2017

**Compromisos y afirmaciones de la asamblea comunitaria Colonia Nueva Galilea.**

<b>Compromisos y afirmaciones.</b>	<b>✓</b>	<b>x</b>
• La Comunidad afirma que se le ha informado sobre el alcance de intervención del Proyecto	✓	
• La Comunidad afirma que se le han compartido los principales riesgos e impactos ambientales y sociales ocasionados por el programa.	✓	
• La Comunidad entiende que en algunas actividades del plan de mitigación se requiere el apoyo de la Comunidad.	✓	
• La Comunidad afirma que se le ha informado la forma en que se atenderá y gestionarán las quejas, reclamos o sugerencias.	✓	
• La Comunidad se compromete a brindar apoyo para el desarrollo del proyecto en sus diferentes etapas.	✓	
• La Comunidad a pesar de conocer los riesgos e implicaciones del proyectos se manifiesta contenta de la intervención del Programa	✓	

**Compromisos y afirmaciones de la asamblea comunitaria Colonia Nueva Galilea.**

<b>Compromisos y afirmaciones.</b>	<b>✓</b>	<b>x</b>
• La Comunidad afirma que se le ha informado sobre el alcance de intervención del Proyecto	Si	
• La Comunidad afirma que se le han compartido los principales riesgos e impactos ambientales y sociales ocasionados por el programa.	Si	
• La Comunidad entiende que en algunas actividades del plan de mitigación se requiere el apoyo de la Comunidad.	Si	
• La Comunidad afirma que se le ha informado la forma en que se atenderá y gestionarán las quejas, reclamos o sugerencias.	Si	
• La Comunidad se compromete a brindar apoyo para el desarrollo del proyecto en sus diferentes etapas.	Si	
• La Comunidad a pesar de conocer los riesgos e implicaciones del proyectos se manifiesta contenta de la intervención del Programa	Si	

Yolanda Isabel Matute

Acta de Asamblea Comunitaria Colonia Yolanda Matute Pág. 6 de 2017  
112 de 120



**Compromisos y afirmaciones de la asamblea comunitaria Colonia Nueva Galilea.**

<b>Compromisos y afirmaciones.</b>	<b>✓</b>	<b>x</b>
• La Comunidad afirma que se le ha informado sobre el alcance de intervención del Proyecto	✓	
• La Comunidad afirma que se le han compartido los principales riesgos e impactos ambientales y sociales ocasionados por el programa.	✓	
• La Comunidad entiende que en algunas actividades del plan de mitigación se requiere el apoyo de la Comunidad.	✓	
• La Comunidad afirma que se le ha informado la forma en que se atenderá y gestionarán las quejas, reclamos o sugerencias.	✓	
• La Comunidad se compromete a brindar apoyo para el desarrollo del proyecto en sus diferentes etapas.	✓	
• La Comunidad a pesar de conocer los riesgos e implicaciones del proyectos se manifiesta contenta de la intervención del Programa	✓	

*Sonia Verónica Vasquez*



**Compromisos y afirmaciones de la asamblea comunitaria Colonia Nueva Galilea.**

<b>Compromisos y afirmaciones.</b>	<b>✓</b>	<b>x</b>
• La Comunidad afirma que se le ha informado sobre el alcance de intervención del Proyecto	✓	
• La Comunidad afirma que se le han compartido los principales riesgos e impactos ambientales y sociales ocasionados por el programa.	✓	
• La Comunidad entiende que en algunas actividades del plan de mitigación se requiere el apoyo de la Comunidad.	✓	
• La Comunidad afirma que se le ha informado la forma en que se atenderá y gestionarán las quejas, reclamos o sugerencias.	✓	
• La Comunidad se compromete a brindar apoyo para el desarrollo del proyecto en sus diferentes etapas.	✓	
• La Comunidad a pesar de conocer los riesgos e implicaciones del proyectos se manifiesta contenta de la intervención del Programa	✓	

Reyna Vasquez, Reyna Vasquez 16/11/2017

Acta de Asamblea Comunitaria Colonia nueva galilea Pág. 114 de 120

**Compromisos y afirmaciones de la asamblea comunitaria Colonia Nueva Galilea.**

<b>Compromisos y afirmaciones.</b>	<b>✓</b>	<b>x</b>
• La Comunidad afirma que se le ha informado sobre el alcance de intervención del Proyecto	✓	
• La Comunidad afirma que se le han compartido los principales riesgos e impactos ambientales y sociales ocasionados por el programa.	✓	
• La Comunidad entiende que en algunas actividades del plan de mitigación se requiere el apoyo de la Comunidad.	✓	
• La Comunidad afirma que se le ha informado la forma en que se atenderá y gestionarán las quejas, reclamos o sugerencias.	✓	
• La Comunidad se compromete a brindar apoyo para el desarrollo del proyecto en sus diferentes etapas.	✓	
• La Comunidad a pesar de conocer los riesgos e implicaciones del proyectos se manifiesta contenta de la intervención del Programa	✓	

**Compromisos y afirmaciones de la asamblea comunitaria Colonia Nueva Galilea.**

<b>Compromisos y afirmaciones.</b>	<b>✓</b>	<b>x</b>
• La Comunidad afirma que se le ha informado sobre el alcance de intervención del Proyecto	Si	
• La Comunidad afirma que se le han compartido los principales riesgos e impactos ambientales y sociales ocasionados por el programa.	Si	
• La Comunidad entiende que en algunas actividades del plan de mitigación se requiere el apoyo de la Comunidad.	Si	
• La Comunidad afirma que se le ha informado la forma en que se atenderá y gestionarán las quejas, reclamos o sugerencias.	Si	
• La Comunidad se compromete a brindar apoyo para el desarrollo del proyecto en sus diferentes etapas.	Si	
• La Comunidad a pesar de conocer los riesgos e implicaciones del proyectos se manifiesta contenta de la intervención del Programa	Si	

Acta de Asamblea Comunitaria Colonia Nueva Galilea Pág. 116 de 120

**Compromisos y afirmaciones de la asamblea comunitaria Colonia Nueva Galilea.**

<b>Compromisos y afirmaciones.</b>	<b>✓</b>	<b>x</b>
• La Comunidad afirma que se le ha informado sobre el alcance de intervención del Proyecto	✓	
• La Comunidad afirma que se le han compartido los principales riesgos e impactos ambientales y sociales ocasionados por el programa.	✓	
• La Comunidad entiende que en algunas actividades del plan de mitigación se requiere el apoyo de la Comunidad.	✓	
• La Comunidad afirma que se le ha informado la forma en que se atenderá y gestionarán las quejas, reclamos o sugerencias.	✓	
• La Comunidad se compromete a brindar apoyo para el desarrollo del proyecto en sus diferentes etapas.	✓	
• La Comunidad a pesar de conocer los riesgos e implicaciones del proyectos se manifiesta contenta de la intervención del Programa	✓	

Acta de Asamblea Comunitaria Colonia Nueva Galilea Pág. 117 de 120



**Compromisos y afirmaciones de la asamblea comunitaria Colonia Nueva Galilea.**

Compromisos y afirmaciones.	✓	x
• La Comunidad afirma que se le ha informado sobre el alcance de intervención del Proyecto	✓	
• La Comunidad afirma que se le han compartido los principales riesgos e impactos ambientales y sociales ocasionados por el programa.	✓	
• La Comunidad entiende que en algunas actividades del plan de mitigación se requiere el apoyo de la Comunidad.	✓	
• La Comunidad afirma que se le ha informado la forma en que se atenderá y gestionarán las quejas, reclamos o sugerencias.	✓	
• La Comunidad se compromete a brindar apoyo para el desarrollo del proyecto en sus diferentes etapas.	✓	
• La Comunidad a pesar de conocer los riesgos e implicaciones del proyectos se manifiesta contenta de la intervención del Programa	✓	

Giovany Antonio Puez



**Compromisos y afirmaciones de la asamblea comunitaria Colonia Nueva Galilea.**

<b>Compromisos y afirmaciones.</b>	<b>✓</b>	<b>x</b>
• La Comunidad afirma que se le ha informado sobre el alcance de intervención del Proyecto	/	
• La Comunidad afirma que se le han compartido los principales riesgos e impactos ambientales y sociales ocasionados por el programa.	/	
• La Comunidad entiende que en algunas actividades del plan de mitigación se requiere el apoyo de la Comunidad.	/	
• La Comunidad afirma que se le ha informado la forma en que se atenderá y gestionarán las quejas, reclamos o sugerencias.	/	
• La Comunidad se compromete a brindar apoyo para el desarrollo del proyecto en sus diferentes etapas.	/	
• La Comunidad a pesar de conocer los riesgos e implicaciones del proyectos se manifiesta contenta de la intervención del Programa	/	

Acta de Asamblea Comunitaria Colonia Nueva Galilea Pág. 219 de 120

**Compromisos y afirmaciones de la asamblea comunitaria Colonia Nueva Galilea.**

<b>Compromisos y afirmaciones.</b>	✓	x
• La Comunidad afirma que se le ha informado sobre el alcance de intervención del Proyecto	✓	
• La Comunidad afirma que se le han compartido los principales riesgos e impactos ambientales y sociales ocasionados por el programa.	✓	
• La Comunidad entiende que en algunas actividades del plan de mitigación se requiere el apoyo de la Comunidad.	✓	
• La Comunidad afirma que se le ha informado la forma en que se atenderá y gestionarán las quejas, reclamos o sugerencias.	✓	
• La Comunidad se compromete a brindar apoyo para el desarrollo del proyecto en sus diferentes etapas.	✓	
• La Comunidad a pesar de conocer los riesgos e implicaciones del proyectos se manifiesta contenta de la intervención del Programa	✓	

Emilio Borjas

Acta de Asamblea Comunitaria Colonia Nueva Galilea Pág. 100 de 120